

B 1608

P. T. G.

*Nouvel Atlas*  
*physique politique et historique*  
**DE L'EMPIRE OTTOMAN ET**  
DE SES  
**ÉTATS LIMITROPHES**  
en  
Europe, en Asie et en Afrique,  
en quarante Feuilles.

*Avec un beau plan topographique de la ville actuelle de*  
**CONSTANTINOPLE,**  
*plusieurs plans des villes les plus importantes de l'Empire,*  
et ceux des **Sièges et Batailles** mémorables  
soutenus par les Ottomans.

*Dressé sur les documents les plus récents et les plus authentiques,*  
*pour servir à l'intelligence de l'histoire de l'Empire Ottoman,*  
*de ses démembrements successifs et des évènements poli-*  
*tiques accomplis en Orient*  
par  
**J.J. HELLERT.**

**Paris.**


**BELLIZARD, DUFOUR ET C<sup>ie</sup>**  
Lib. Éditeurs, rue de Verneuil l<sup>re</sup>.

à S<sup>t</sup> Petersburg, F. Bellizard et C<sup>ie</sup>  
au Pont de Police.

1843

Lond. Bossange, Barthes et Lowell.  
14 Great Marlborough Street

Imprimé chez Thierry Frères.



B. 1608

Akc. A. 16/50

# TAB LE

*Des Cartes et Plans de l'Atlas en quarante feuilles.*

Titre Général de l'Atlas.

Table des Cartes et Plans.

## PREMIÈRE PARTIE: CARTES.

### A. Turquie d'Europe.

<i>Carte générale de l'Empire Ottoman</i>	Planche I
<i>Carte g<sup>éné</sup>ral<sup>e</sup> de la Valachie, de la</i>	} deux Feuilles II
<i>Bulgarie et de la Roum<sup>é</sup>lie</i>	
<i>Carte de la Herzégovine, du Monténégro,</i>	III
<i>Carte de l'Albanie sup<sup>é</sup>rieure de la Serbie etc.</i>	IV
<i>Grèce, Thessalie et Albanie inférieure</i>	V
<i>Carte de la Morée</i>	VI
<i>Carte de l'Archipel et de l'île de Candie</i>	VII
	VIII

### B. Turquie d'Asie et d'Afrique.

<i>Carte de l'Asie Mineure</i>	IX
<i>Premières Possessions des Sultans dans</i>	} X
<i>l'Asie Mineure</i>	
<i>Carte de l'Arménie et du Kourdistan</i>	XI
<i>Carte de la Syrie</i>	XII
<i>Carte de l'Arabie</i>	XIII
<i>Carte de l'Égypte</i>	XIV
<i>Carte des régences de Tunis et de Tripoli.</i>	XV
<i>Carte de l'Algérie et du Maroc</i>	XVI

### C. Etats limitrophes.

<i>Carte de l'Empire d'Autriche (Partie N.-Ouest)</i>	XVII
<i>Carte de l'Empire d'Autriche (Partie N.-Est)</i>	XVIII
<i>Carte de l'Empire Russe en Europe</i>	XIX
<i>Carte des Pays du Caucase</i>	XX
<i>Carte de la Crimée</i>	XXI
<i>Carte de la Tatarie et du Turkestan</i>	XXII
<i>Carte de l'Empire Persan</i>	XXIII

## DEUXIÈME PARTIE: PLANS.

### A. Plans de Batailles.

<i>Bataille de Kossova</i>	Planche XXIV
<i>Bataille de Nicopolis</i>	XXV
<i>Bataille d'Angora</i>	XXVI
<i>Bataille de Varna</i>	XXVII
<i>Bataille de Mohacz</i>	XXVIII
<i>Bataille de St. Gotthardt</i>	XXIX
<i>Bataille de Zenta</i>	XXX
<i>Bataille de Belgrade</i>	XXXI

### B. Plans de Sièges.

<i>Siège de Constantinople</i>	XXXII
<i>Siège de Scutari</i>	XXXIII
<i>Siège de Rhodes</i>	XXXIV
<i>Siège de Vienne</i>	XXXV
<i>Siège de Sigeth</i>	XXXVI

### C. Plans de Villes.

<i>Plan de Constantinople</i>	XXXVII
<i>Plan des Dardanelles</i>	XXXVIII
<i>Plan de Vienne</i>	XXXIX
<i>Plan d'Athènes</i>	(Voir Carte N <sup>o</sup> VII.)
<i>Plan de La Mecque</i>	} (Voir Carte N <sup>o</sup> XIII.)
<i>Plan de Médine</i>	
<i>Plan du Caire</i>	(Voir Carte N <sup>o</sup> XIV.)
<i>Plan d'Alexandrie</i>	} (Voir Carte N <sup>o</sup> XV.)
<i>Plan de Tripoli</i>	
<i>Plan de Tunis</i>	
<i>Plan d'Alger</i>	(Voir Carte N <sup>o</sup> XVI.)


### Avis au Relieur

L'Ordre à observer dans le placement des Cartes de l'Atlas.

*La numération donnée à plusieurs des Cartes de l'Atlas étant erronée, les Éditeurs ont fait graver une Table de toutes les cartes avec une numération nouvelle; c'est cette dernière que le relieur devra suivre pour placer les feuilles, en observant que le titre compte pour une carte.*



CARTE GÉNÉRALE  
 DE  
**L'EMPIRE OTTOMAN**  
 EN  
 EUROPE, ASIE, AFRIQUE  
 ET  
 d'une partie des Pays limitrophes.  
 Dressée sur la Projection de Mercator  
 à l'Echelle de 1:200000 pour servir de  
**TABLEAU D'ASSEMBLAGE**  
 à l'Atlas de l'histoire de l'Empire Ottoman par M. de Hamel, Edit. Franc.  
 Paris  
 1845  
 par BELLIZARD, DUFOUR et Comp.  
 rue de Verneuil 1<sup>er</sup>

**Explication des Couleurs.**  

 Limite de l'Empire Ottoman proprement dit.  
 Pays tributaires au Grand-Sultan.  
 Pays qui faisaient autrefois partie de l'Empire  
 et en furent détachés successivement par conquête  
 ou par traité.  
 Nota. Les Villes les plus importantes de l'Empire,  
 ainsi que les Lignes remarquables par des batailles  
 et qui ont servi de points de repère, sont soulignées en rouge.

Der Thostud

И. В. Д.  
КАПЕДЕВСКАЯ  
ЖЫВЫЯ ПОЛІЦІЯ  
ГРОБНІКІ - ПРАСЯСІСНАГО ЖЫЗНА

дня 19



г. Дробына

# CARTE GÉNÉRALE DE LA VALACHIE, DE LA BULGARIE (ET) DE LA ROUMILIE,

Dressée d'après les cartes les plus récentes du dépôt  
topographique du Ministère de la guerre à St. Petersbourg.

PAR  
**J. J. HELLERT**  
1845.

À PARIS  
chez **BELLIZARD DUFOUR et C<sup>o</sup>**  
Libraires Éditeurs





- I HONGRIE** Hungaria Superior.  
**1. BANAT** Daciae Ripensis Pars.  
**2. TRANSYLVANIE** Daciae Mediterranea.  
**II RUSSIE** Scythia.  
**1. BESSARABIE** Getarum desertum.  
**III TURQUIE**  
**1. SERVIE** Moesia superior, Daciae Ripensis Pars.  
**2. VALACHIE** Daciae Ripensis Pars.  
**3. MOLDAVIE** Daciae Alpensis.  
**4. ROUMILIE** Thracia, Macedonia.  
**5. BULGARIE** Moesia Inferior, Triballi.  
**6. SILISTRA** Crobyci Scythia Minor.  
**GUSTENDIL**  
**7. OUSKROUB**  
**8. MONASTIR** Macedonia, Chalcidice.  
**9. SELANIK**  
**10. SIROUZ**  
**11. TIRHALA** Thessalia.



# HERZEGOVINA, MONTENEGRO, ALBANIE SUPERIEURE.



# ALBANIE SUP<sup>RIE</sup>, ROUMILIE, SERVIE, BULGARIE, VALACHIE.



Imprimé chez Thierry Bachevalier à Paris

Lignes de France de 25 au D<sup>2</sup>

Atlas de l'Empire Ottoman, par J. J. Hellert. Planche V.

Agadsch de Turquie de 22 au D<sup>2</sup>

Milles Géographiques de 25 au D<sup>2</sup>

Gravé par J. Schwaerzle

<p><b>A. THRACIA</b></p> <ol style="list-style-type: none"> <li>1. Eyalet de Sofia</li> <li>2. Eyalet de Tschirmen</li> <li>3. Eyalet de Kiskiliasse</li> <li>4. Eyalet de Wiza</li> <li>5. Eyalet de Geliboli</li> </ol> <p>les Iles de l'Archipel</p> <p><b>B. MACEDONIA</b> Chalcidice</p> <ol style="list-style-type: none"> <li>1. Eyalet d'Ouskoub</li> <li>2. Eyalet de Güstendli</li> <li>3. Eyalet de Selanik</li> <li>4. Eyalet de Monastir</li> <li>5. Sandschak de Sirouz</li> <li>6. Eyalet de Tichala</li> </ol>	<p><b>III. BULGARIE</b></p> <p>Dacie Ripensis Bars Dardania</p> <p><b>MOESIA SUPERIOR</b></p> <ol style="list-style-type: none"> <li>1. Eyalet de Semendra</li> <li>2. Eyalet d'Aladscha Hissar</li> <li>3. Sandschak de Wouldschterin</li> <li>4. Sandschak de Wratna</li> <li>5. Sandschak de Karatowo</li> <li>6. Sandschak de Kiritachowo</li> </ol> <p><b>MOESIA INFERIOR</b></p> <p>Scythia Minor</p> <ol style="list-style-type: none"> <li>1. Eyalet de Widin</li> <li>2. Eyalet de Nicopol</li> <li>3. Eyalet de Silistra</li> </ol>	<p><b>IV. VALACHIE</b></p> <p>DACIA</p> <p><b>V. ALBANIE</b></p> <p><b>ILLYRICUM PARS</b></p> <ol style="list-style-type: none"> <li>1. Epirus Nova Epirus</li> <li>2. Eyalet de Iskenderiyé</li> <li>3. Sandschak d'Okhrida</li> <li>4. Sandschak de Delvino</li> <li>5. Eyalet de Yanina</li> </ol> <p><b>VI. SERVIE</b></p> <p><b>THESSALIA</b></p> <ol style="list-style-type: none"> <li>1. Eyalet de Tihala</li> </ol>
--	---	--

# GRÈCE, ALBANIE ET THÉSALIE.



GRÈCE.	
I. LIVADIE	HELLAS.
a. AETOLIA	
b. LOCRIS-OZOLE	
c. DORIS	
d. PHOCIS	
e. LOCRIS EPICNE-MIDI et OPUNTH.	
f. BEOTIA	
g. ATTICA	
h. MEGARIS	
i. ACARVANTA	Sandshak de KARLI LIL.
II. NEGREPONT	
III. MOREE.	
EUROPEA. PELOPONNESUS.	
TURQUIE.	
I. ALBANIE	
a. EYALET de DELONIA	EPHROS.
b. EYALET d'AVLONIA	EPHROS NOVA.
c. EYALET de YANINA	EPHROS.
II. d. EYALET de TIRHALA	
THESSALIA.	
1. PLAGIOTIS.	
2. MOTIACOTIS.	
3. THESSALOTIS.	
4. PHITOTIS.	
MACEDONIA. PARS.	
1. ELYMIOTIS.	
2. SYMPHLOTIS.	

Gravé par A. Benitz, rue Rochefoucault 18.

# MORIE.

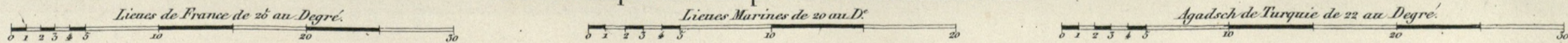


# ÎLES DE L'ARCHIPEL, DSCHEZAIR.



Imprimé chez Thionny frères à Paris.

Atlas de l'Empire Ottoman par J. J. Hellert. Planche VIII.



# ASIE MINEURE



Gravé par Ch. Schreiber

PREMIÈRES POSSESSIONS TERRITORIALES  
DES SULTANS OTTOMANS DANS L'ASIE MINEURE



Gravé par Charles Schreiber

Imprimé chez Thierrey Frères à Paris

# ARMENIE ET KURDISTAN

par J. J. Hellert. 1838.



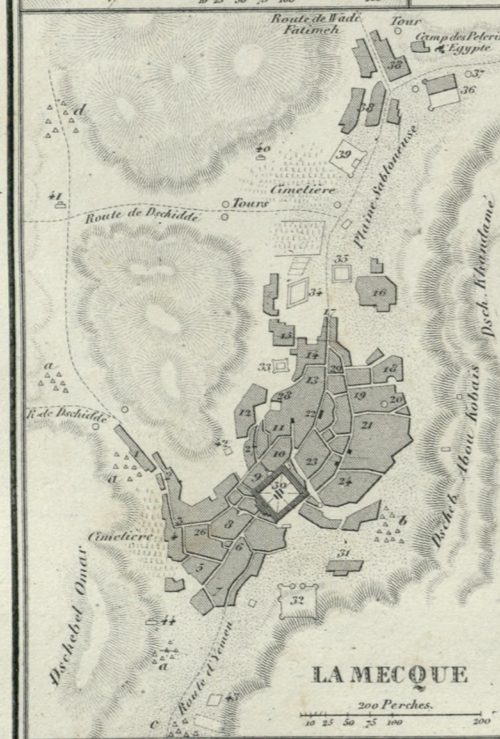
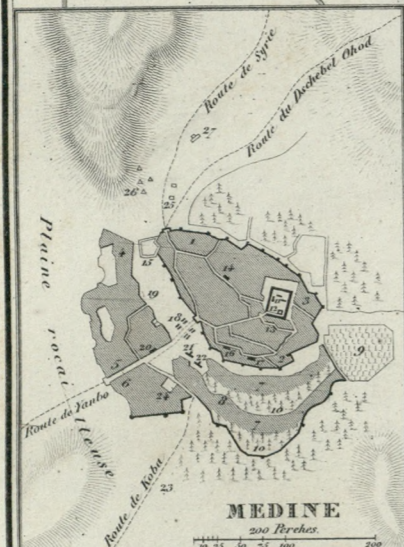




# ARABIE.



- I. ARABIE PÉTRÉE. Scénitae.
- II. ARABIE DÉSERTE
  - a. Tribus des Beni Anasch Saraceni.
  - b. des Beni Saïer
  - c. des Beni Scherarat
  - d. des Wouled Ali
- III. EL-HEDSCHAZ.
  - 1. MÉDINE Thamydiatae.
  - 2. HEDOU EL HARAM Minaci.
  - 3. MEKKÉ
  - 4. SCHOMRAN
- IV. EL - YÉMEN.
  - 1. AZIR.
  - 2. ABOU AARISCH.
  - 3. KHAOULAN.
  - 4. ABYBDA.
  - 5. HASCHID OUBEKIL.
  - 6. DSCHEBAL.
  - 7. TEH.
  - 8. BELAD AADEN.
  - 9. BELAD el DSCHOF.
  - 10. KASCHTAN.
  - 11. SCHAFFI.
- V. HAZRAMOUT Chatrammitae.
- VI. MAHRA Libanotrophos Regio.
- VII. OMAN.
- VIII. EL-HASSA.
  - 1. EL KATIF Agraï.
  - 2. BAHRAN Ichthyophagi.
- IX. NEDSCHED.
  - 1. EL-DSCHEBEL - SCHAMMAR.
  - 2. EL-SEDEIR.
  - 3. EL-KASIM.
  - 4. EL-WOSCHEM Naritae.
  - 5. EL-AARED.
  - 6. EL-KHARDSCH.
  - 7. EL-HARAÏK.
  - 8. DSCHOF.
  - 9. EL-AFLADSCH.
  - 10. WADI-DOWASIR.
  - 11. WADI-SCHERAT.
  - 12. WADI-SOBEYH.
  - 13. WADI-TASLEÏS.



- PLAN de MEKKÉ. (LA MECQUE).  
Quartiers de la Ville.
1. El Dscherouel.
  2. El Bab.
  3. El Schebeka.
  4. El Khanouariff.
  5. El Hedekala.
  6. Souk es-Souheïr.
  7. El Mesfide.
  8. Bab el Omra.
  9. Schamiye.
  10. Loueïka.
  11. Garara.
  12. Quartier des Pauvres.
  13. El Rakoub.
  14. Wadi el Nagha.
  15. Souleïmaniyé.
  16. Schab Amer.
  17. El Mala.
  18. El Mamelé.
  19. Ghazze.
  20. Schab el Molel.
  21. Souk el Leïla.
  22. El Mouda.
  23. Lokak el Hadchar.
  24. Ghachachén.
  25. Schab Ali.
  26. Maison de la famille Dakeriani.
  27. Maison de la famille Dakeriani.
  28. Palais du Scherif.
  29. La petite Mosquée.
  30. Grande Mosquée El Haram.
  31. Palais Bail es-Side.
  32. La grande Citadelle.
  33. Fort du Dschebel Lata.
  34. Birket es-Schami.
  35. Birket el-Masri.
  36. Maison de plaisance du Scherif.
  37. Fontaine publique.
  38. Faubourg Moubéïle.
  39. Palais du Scherif occupé de Khan.
  40. Mansoube de la Sultane Khadijeh.
  41. Mansoube du Scherif Mahmoud.
  42. Khan ruine.
  43. Basins des Pèlerins de C'Yemen.
  44. Mansoube d'Amar.
  45. Camp des Bedouins.
  46. Huttes des esclaves du Scherif.
  47. Palais Bail es-Side.
  48. Camp des Pèlerins de Syrie.

- PLAN de MÉDINE.
1. Quartiers de la Ville.
  2. Quartiers ruinés.
  3. Ben-Housein.
  4. El Agarat.
  5. El Wadscheha.
  6. Es-Sahh.
  7. El Schakriye.
  8. El Hendiyé.
  9. Cimetiére el Bekya.
  10. Bosquets de dattiers.
  11. Edifices et autres constructions.
  12. Lagande Mosquée El Haram.
  13. El Hedekra ou Tombeau du Prophète Mohammed.
  14. Maison du Scheïkh ou El Haram.
  15. Madrése el Hamdiye.
  16. Bains publics.
  17. Magasin à blé.
  18. Boutiques.
  19. Maison du Gouverneur.
  20. Ancien Serai du Pacha.
  21. Mosquée de Nedsched Omar.
  22. Mosquée.
  23. Tour construite des crânes des Schabib tués lors du sac de la ville par les Turcs.
  24. Camp des Karavanes de la Mecque.
  25. Bassin pour les karavanes de Syrie.
  26. Camp des Pèlerins de Syrie.
  27. Maison El Koreïye.

A. Benitz, sculp. Rue Rochechouart 18

# ÉGYPTE



# TUNIS ET TRIPOLI.



Gravée par Marchani.

Atlas de l'Empire ottoman Pl. XVII par J. J. Hellert.

Imprimé chez Thierry Brossier.

# FEZ ET ALGER.



Créé par U. Muechling.

Atlas de l'Empire ottoman PLXVIII par J. J. Hellert.

Imprimé chez Thiery Frères à Paris.

# EMPIRE D'AUTRICHE



Atlas de l'Empire ottoman Planche I par J. Hellert



Carte de la Partie Nord-Est de  
l'EMPIRE D'AUTRICHE.



# PAYS DU CAUCASE

dressé par G. Heck. 1845.



Gravé sous la Direction de L'éditeur

Lignes de France de 25 au Degé

Atlas de l'Empire Ottoman par J.J. Hellert. Pl. XX.

Verbes de Russie de 100

Imprime ch. Thierry Fr.



# CRIMÉE



Gravé par C. Neuchant.

Imprimé chez Thierry Brosses à Paris.

# TATARIE ET TURKISTAN.



# PERSIE





## BATAILLE DE KOSSOVA

le 15 Juin ou le 27 Août 1589.  
(4 Ramazan 791.)

*Le Champ de Bataille présente une plaine de 2000 pas de largeur sur 2000 pas de profondeur.*

Ottomans sous les Ordres de Mourad I. ☐

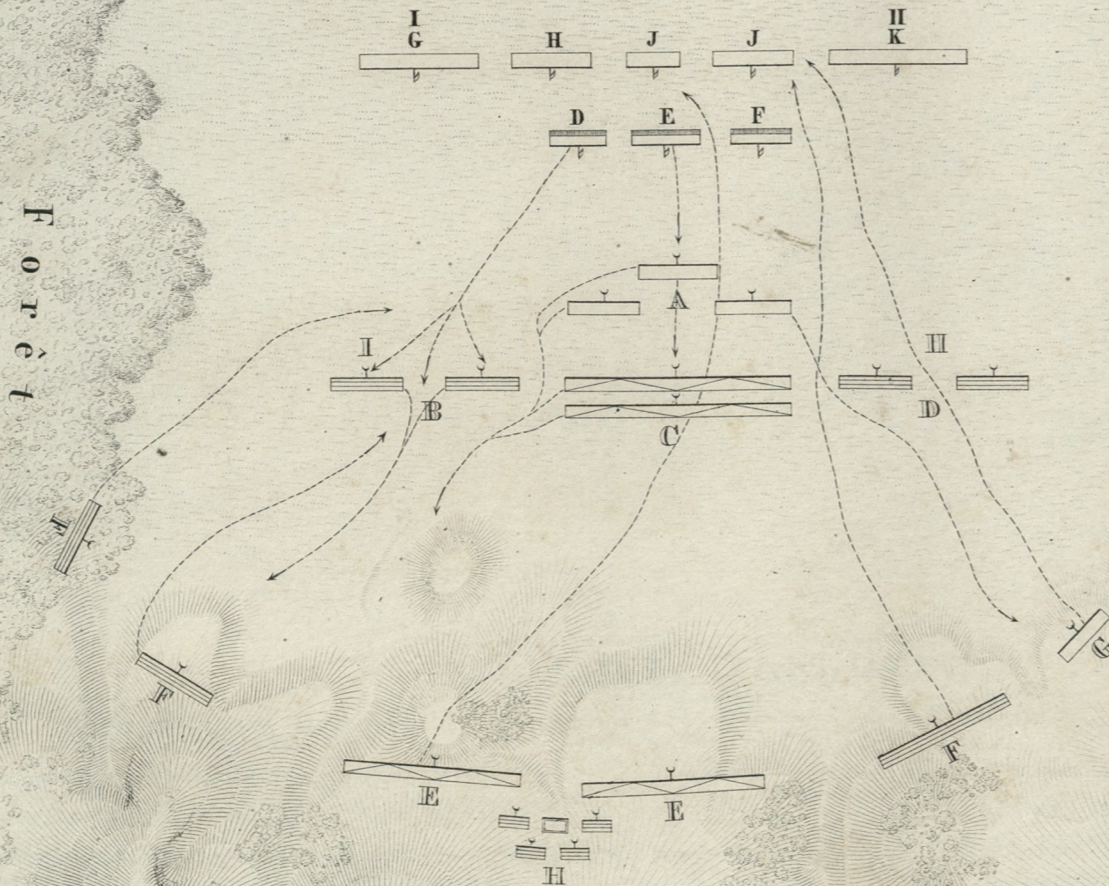
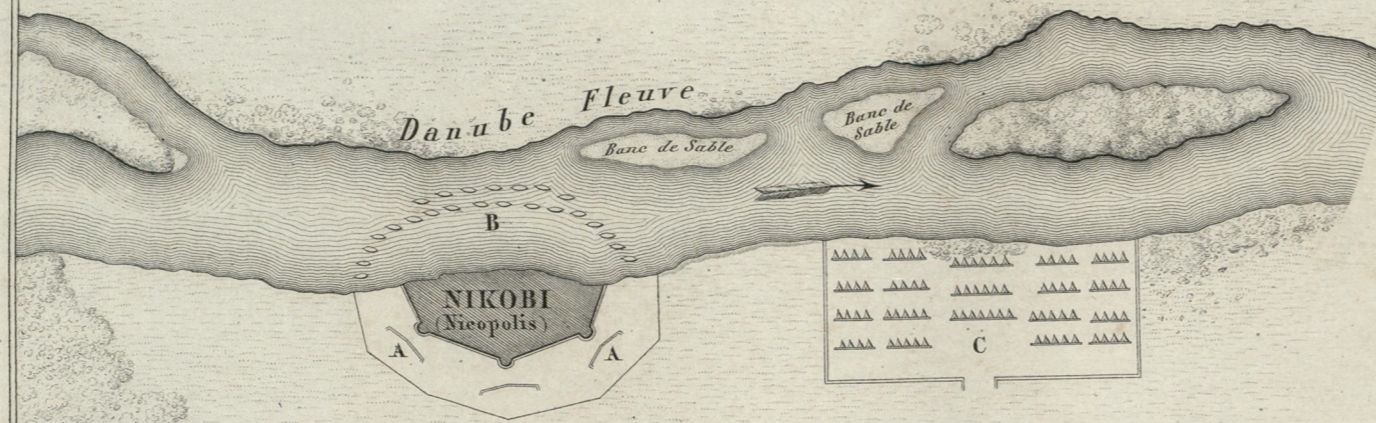
- A. Aile droite, sous les ordres du prince Bayezid, (Troupes d'Europe)
- a. Azabs, commandés par Hourd-Aga
- b. Sipahis, commandés par Evrenosbeg
- B. Aile gauche, sous les ordres du prince Yakoub, (Troupes d'Anatolie)
- c. Troupes, commandés par le Subaschi Aïncheg
- d. Corps des pionniers, sous les ordres de Savidjé-Pascha
- C. Centre, commandé par le Sultan en personne (Janissaires)
- D. Gardes du Sultan
- E. Artillerie placée dans les intervalles des divers corps de l'Armée
- F. Camp des Ottomans

Alliés sous les Ordres de Lazar Kral de Servie ☐

- A. Aile droite, sous les ordres de Wisk Brankovich, neveu du kral, (Troupes de Servie et d'Albanie)
- B. Aile gauche, sous les ordres du roi de Bosnie (Troupes bosniaques et bulgares)
- C. Centre, commandé par Lazar, (Hongrois, Valaques, et un corps auxiliaire de l'Herzégovine)
- D. Artillerie.
- E. Bagages.

# BATAILLE DE NICOPOLIS

entre  
l'Armée Hongroise, sous Sigismond  
et les Ottomans.  
28 Septembre 1396.



## EXPLICATIONS

Alliés s. l. Ordres de Sigismond, Roi de Hongrie, 60,000 Hommes.

I. Aile droite.

II. Aile gauche.

A. Ligne des Français sous les ordres du comte de Nevers, pour investir Nicopolis.

B. Flotille hongroise.

C. Camp des Hongrois et des Allemands.

D. Français sous les ordres de Jean de Vienne, Henri de Bar, de Coucy, et de la Tremouille.

E. Français sous les ordres de Philippe d'Artois, du comte de la Marche et Philippe de Bar.

F. Français sous les ordres du maréchal Boucicault.

G. Hongrois sous les ordres d'Etienne Lazkovich.

H. Hongrois sous les ordres du palatin Gara et de Sigismond.

J. Troupes mercenaires bavaroises, bohemiennes et Styriennes, sous les ordres des Comtes de Cilly et de Nuremberg.

K. Valaques, sous leur prince Mirsché.

Ottomans sous les Ordres du Sultan Bayezid, 150,000 Hommes

I. Aile gauche, sous les ordres de Timourtasch, Beglerbeg d'Anatolie

II. Aile droite, sous les ordres d'Ali Pascha.

A. Avant garde des Ottomans, Azabs, sous les ordres de Saridsché Pascha

B. Cavalerie régulière d'Asie, Sipahis.

C. Janissaires et Troupes asiatiques.

D. Cavalerie régulière d'Europe, Sipahis.

E. Janissaires.


F. Sipahis.

G. Serbiens, sous les ordres de leur prince Lazar, 5000 Hommes.


H. Garde du corps du Sultan.



## BATAILLE D'ANGORA

 **Mogols s. l'ord. de Timour**  
(320,000 hommes)

le 20 Juillet 1402.  
(19 Silhidsché 804.)

 **Ottomans s. l'ord. de Bayezid I.**  
(120,000 hommes)

- A. Aile droite, sous les ordres du Prince Miranschah.
- a. Avant-garde, sous les ordres de son fils Mirza Eboubekr.
- B. Aile gauche, sous les ordres des Princes Schahrokh et Khalil, et Schah Housseïn.
- C. Centre, composé de 80 régiments, portant le même uniforme, sous les ordres de Mirza Mohammed Sultan, d'Omar Scheïkh, de Mirza Pir Mohammed et d'Iskender.
- D. Deux régiments de Cuirassiers.
- E. Réserve, sous les ordres de Timour. 40 régiments.
- F. 32 éléphants indiens.
- G. Camp retranché des Mogols.
- H. Corps d'observation.

- A. Aile droite, sous les ordres du Prince Soutïman Schah (Troupes d'Anatolie)
- B. Aile gauche, Corps auxiliaires Serbiens, sous les ordres de leur Prince Etienne Lazar.
- C. Centre, composé de 10000 Janissaires, sous les ordres de Bayezid.
- D. Azabs, sous les ordres de Timourtasch et de Firouzbeg.
- E. Garde du Sultan.
- F. Réserve sous les ordres du Prince Mohammed.
- G. Camp des Ottomans.



**BATAILLE DE VARNA**  
entre  
Hunyade et Mourad II.  
10 Novembre 1444.

**Chrétiens s. les ordres d'Hunyade**

- I. Aile gauche.
- II. Aile droite.
- A. Cinq standards de Cavalerie hongroise.
- B. Quatre mille auxiliaires Valaques.
- C. Le grand drapeau noir de Hongrie sous le banneret Franco.
- D. Banderium de l'évêque d'Erlau.
- E. Troupes des Croisés sous le Cardinal Julien Césarini.
- F. Croates sous les ord. du Ban Tholoz.
- G. Banderium de l'évêque de Warden.
- H. Banderium royal sous les ord. d'Etienne Bathory.
- J. Polonais sous les ordres de Lasko Bobniz.
- K. Le Roi Vladislav, avec cinq cents gardes du corps, et la jeune noblesse hongroise.
- L. BARRICADES de chariots avec l'artillerie et le bagage.
- M. le bagage.
- N. Troupes d'observation.

**Ottomans s. les ordres de Mourad II**

- I. Aile droite sous Tourakhan, Beglerbeg de Roumilie.
- II. Aile gauche sous Kuvradscha Beglerbeg d'Anatolie.
- A. Cavalerie d'Europe.
- B. Cavalerie d'Asie.
- C. Seconde ligne, Azabs.
- D. Seconde ligne de l'aile gauche.
- E. Fosse garnie de palissades.
- F. Janissaires.
- G. Position du Sultan Mourad II et de sa garde du corps.
- H. Bagages.

**BATAILLE de MOHACZ**  
 entre  
 Louis, Roi de Hongrie et Souleiman I.  
 le 28 Aout 1526.  
 (30 Sülkide 932)



Ottomans sous les ord<sup>s</sup> de Souleiman I. (30000 hommes)

- A. Le Grand Vîr Ibrahim Pascha avec les troupes de Roumilie.  
a. 150 canons.
- B. Le Beglerbeg d'Anatolie Behram Pascha avec les troupes d'Asie  
b. 150 canons.
- C. Janissaires.
- D. Gardes du corps du Sultan.
- E. Le Sultan
- F. Six escadrons de Sipahis (Cavalerie régulière).
- G. Arrière garde composée de cavaliers bosniens sous les ord<sup>s</sup> de Khosrenbeg.
- H. Avant garde sous les ord<sup>s</sup> du Sandschak de Semendra Balibeg, avec 5000 Akindschi et 4000 Guirassiers.
- I. Tente du Sultan

Hongrois sous les ord<sup>s</sup> du Roi Louis  
 (25000 hommes)

- A. Aile gauche sous les ord<sup>s</sup> de Pierre Pereny.
- B. Centre sous les ord<sup>s</sup> de Paul Tomori, archevêque de Colocza.
- C. Aile droite sous les ord<sup>s</sup> de Francois Bathyanj et de Jean Taky.
- D. 80 Canons.
- E. Le Roi Louis avec 1000 gens d'armes et la bannière de l'Empire.
- F. 2<sup>me</sup> ligne, Cavalerie hongroise sous les ord<sup>s</sup> de Nicolas Tarak:ay.
- G. 3<sup>me</sup> ligne Cavalerie hongroise sous les ord<sup>s</sup> de Pierre Korlatkoy et le Polonais Andre Trepka.
- H. 4<sup>me</sup> ligne Cavalerie bohémienne sous les ord<sup>s</sup> d'Etienne Schlick.
- I. Infanterie hongroise sur les flancs de la 2<sup>me</sup> ligne.
- K. Cavalerie légère hongroise pour couvrir les flancs.
- L. Camps retranchés des Hongrois.

Gravé par U. Muschani.





# BATAILLE DE ST GOTTHARDT

le 1. Août 1664.  
(8 Moharrem 1075)



## Ottomans sous les ordres du Grand Vizir Koepriuzade Ahmed Pascha .

70,000 hommes de troupes irrégulières. 60,000 hommes de troupes régulières.

Avant garde commandée par Gourdji Pascha, Smail Pascha et Kaplan Pascha .

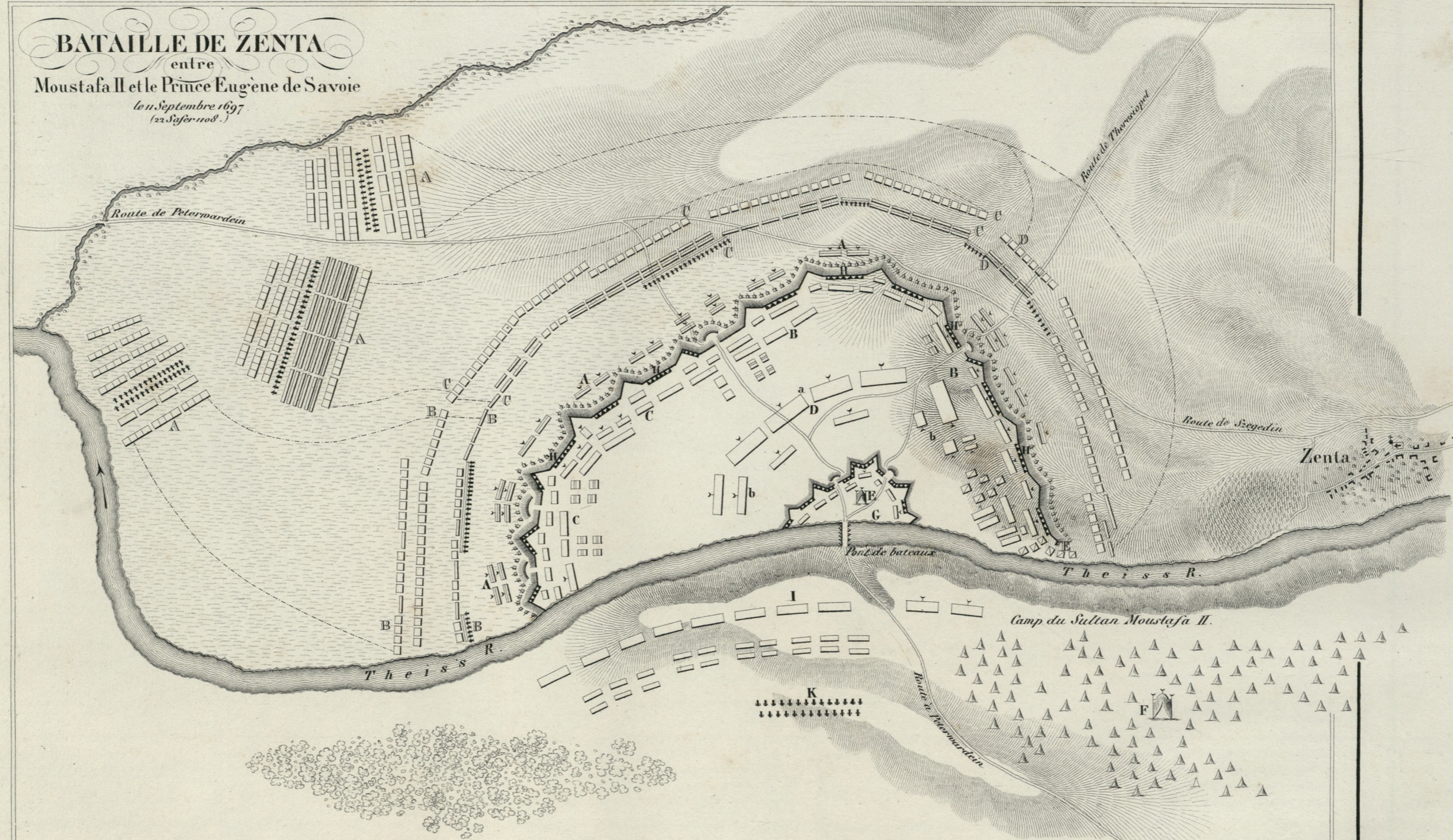
- A. Centre .
- a. Janissaires sous les ordres de leur Aga .
- b. Sipahis, cavalerie régulière .
- B. Aile droite, troupes de Roumilie .
- C. Aile gauche, troupes d'Anatolie .
- c. Smail Pascha de Bosnie, ayant sous ses ordres 3000 Janissaires et 3000 Sipahis .
- d. quatre grands corps de cavalerie attaquant l'aile droite .
- e. trois grands corps de cavalerie attaquant l'aile gauche .
- f. trois grands corps de cavalerie destinés à attaquer le centre .
- 1. Batteries de 15 pièces .
- 2. Batteries dressées sur les collines de la rive droite .
- 3. Tente du grand Vizir .

## Chrétiens sous les ordres du feldmaréchal Montecucoli .

Infanterie 30,000 hommes troupes de l'Empire Impérial et Français. Cavalerie 10,000 hommes.

- A. Aile droite, Impériaux sous les ordres du Margrave de Bade .  
Régiments d'infanterie Spick, Pio, Tasvo, Schneidau, Charles de Lorraine, Sparr .  
Régiments de cavalerie sous le commandement de Sporsk, Rappach, Montecucoli .
- B. Centre .  
Troupes de l'Empire, sous les ordres du Prince Waldek .  
Infanterie sous les ordres des margraves de Sulzbach, de Durlach, de Nassau, et de Kielmansegg .  
Cavalerie Cuirassiers sous Schmidt, Régiments de Holstein .
- C. Aile gauche .  
Français sous les ordres du lieutenant général de Coligny .  
Infanterie commandée par le Duc de la Feuillade .  
Cuirassiers sous les ordres du général Beuvezé .
- D. Artillerie des troupes de l'Empire, commandé par Fugger .
- E. Artillerie des Français .

**BATAILLE DE ZENTA**  
 entre  
 Moustafa II et le Prince Eugène de Savoie  
 le 11 Septembre 1697  
 (22 Sefër 1108.)



Ottomans sous les ordres du Sultan Moustafa II et du Grand Vizir Elmas Mohammed Pascha .  
 150,000 hommes

- A. Cavalerie Turque sous Schéhbaz. Chirai, à l'arrivée des Autrichiens elle se retire derrière les retranchemens.
- B. Aile droite, commandée par le Beylerbeg de Roumie Djaffer Pascha, le Santjak d'Avlona, Kaplan Pascha et Pasli Pascha.
- C. Aile gauche, sous les Ordres de Mousirizade Ibrahim Pascha, troupes asiatiques.
- D. Centre, sous les Ordres du Grand Vizir Elmas Mohammed Pascha.
- a. 3,000 Janissaires.
- b. 3000 Sipahis.
- E. Tente du Grand Vizir.
- F. Tente du Sultan.
- G. Reduit des Turcs construit pour couvrir le pont.
- H. Redoutes et batteries construites par les Turcs pendant la Nuit du 10 au 11 Septembre.
- I. Troupes ayant passé la rivière avant la Bataille.
- K. Artillerie ottomane.

Armée allemande sous les Ordres du Prince Eugène .  
 70,000 hommes.

- A. Armée du Prince Eugène sur trois colonnes et sa marche pour cerner les retranchemens des Turcs.
- B. Aile droite, sous les Ordres du comte Guido de Starhemberg.
- C. Centre, 1<sup>re</sup> Ligne, infanterie sous les Ordres du prince de Liechtenstein  
 2<sup>e</sup> Ligne, sous les Ordres du prince Eugène.
- D. Aile gauche, sous les Ordres du Comte Busy Rabuttin.
- E. Place ouverte de 40 pas de largeur par où l'aile gauche des Impériaux pénètre dans les retranchemens de l'ennemi.



**Otomans sous les ordres du Grand-Vizir.**  
17,000 hommes et 100 canons.

- A. Aile droite, Troupes d'Europe, sous les ordres du gouverneur de Roumelie, 10,000 hommes et 20,000 Spahis et Silhdars.
- B. Centre, Janissaires, 80,000 hommes.
- C. Aile gauche, Troupes d'Asie, sous les ordres du gouverneur d'Anatolie, 10,000 hommes et 30,000 cavaliers Tartares.
- D. Garnison de Belgrade, 2,000 hommes.
- a. Camp retranché des Ottomans.
- b. Tranchées et batteries des Ottomans.
- c. Tente du grand-Vizir.

**Impériaux sous les ordres du Prince Eugène.**  
70,000 hommes 46 pièces de campagne.

- A. Centre, 1<sup>re</sup> ligne, 22 bataillons et 23 compagnies, sous les ordres du Prince Alexandre de Wurtemberg.  
2<sup>e</sup> ligne, 18 bataillons.
- B. Aile droite, 1<sup>re</sup> ligne, s.l. ord<sup>e</sup> du C<sup>te</sup> Ebergeni, 11 régimens de cavalerie.  
2<sup>e</sup> . . . . . du C<sup>te</sup> Mercy, 12 régimens de cavalerie.
- C. Aile gauche, 1<sup>re</sup> . . . . . du C<sup>te</sup> Montcauli, 12 régimens de cavalerie.  
2<sup>e</sup> . . . . . du C<sup>te</sup> Martigni, 12 régimens de cavalerie.
- D. Artillerie, 36 pièces de campagne au centre.  
4 fauconneaux à l'aile droite.  
6 . . . . . gauche.
- E. Réserve, 9 bataillons de grenadiers sous les ordres de Skendorf.
- F. Corps d'observation pour surveiller la forteresse.  
7 régimens de cavalerie, sous les ordres du Feldmaréchal Viard.  
6 bataillons d'infanterie.  
4 compagnies de grenadiers.
- G. Dragons et cavalerie pour couvrir les ouvrages 1 et 2.
- I. Ligne de circonvallation.
- II. Ligne de contravallation.
- III. Tranchées et batteries contre Belgrade.
- IV. Batteries de 26 canons et 13 mortiers.
- V. Retranchemens sur la rive gauche du Danube.
- VI. Tête de Pont.

**BATAILLE DE BELGRADE**  
entre  
**Le Grand-Vizir Khalil-Pascha**  
**et le Prince Eugène.**  
16. Août 1717. (19 Ramazan 1129)

A. Benit, scul<sup>r</sup>.

Imprimé chez Thierry Frères à Paris.

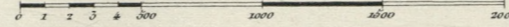
EXPLICATIONS.

- I. Porte dite... Kynegion (aujourd'hui Hissari Kapoussi)
- II. Xiloporta
- III. du Palais des Blachernes (auj. Balat Kapoussi)
- IV. Petra (auj. Petri Kapoussi)
- V. Oraia ou Porte des Juifs
- VI. Kerkoporta (Porte du cirque, murée)
- VII. Charsyas ou Kaligaria (auj. Egri Kapou)
- VIII. Myriandri ou Polyandri, porte d'Andrinople (auj. Ebrene Kapoussi)
- IX. Porte des Aovars
- X. de Saint Romain ou Porte du Canon (auj. Top Kapoussi)
- XI. Porte nouvelle (Yeni Kapou)
- XII. Porte de Selymbria (auj. P. de Siliwri)
- XIII. D'Or (auj. Yedi Koulleler Kapoussi)
- XIV. Castel Pentapyrgion (Château des Sept Tours, Yedi Koulleler)
- XV. Psamatia Kapoussi
- XVI. Porte des Magasins aux farines (auj. Oun Kapani Kapoussi)
- XVII. d'Anamas (P. des Prisons, Sinda Kapoussi)
- XVIII. Porte du marché aux poissons
- XIX. Porte du marché aux poissons à Galata (Balik Bazari Kapoussi)

**SIÈGE**  
de Constantinople par  
Mohammed II.

Depuis le 6 Avril jusqu'au 29 Mai 1453.  
(27 Nispetul evvel jusqu'au 21 Dschemaziantul evvel)

Echelle en Toises.



- 1. Acropolis (aujourd'hui Marem d'Été)
- 2. Eglise de Saint Démétrius
- 3. Palais de Bucabon (auj. Serai du Sultan)
- 4. Eglise de Sainte Sophie (Mosquée d'Aya Sofia)
- 5. Hippodrome (auj. Amaidan)
- 6. Port de Julien (auj. Kadryghaliman)
- 7. Port de Théodose (Wangobostan)
- 8. Palais Psamatia
- 9. Tour de Saint Romain
- 10. Tour de Bagdad
- 11. Amphithéâtre
- 12. Palais des Blachernes
- 13. Citerne



Ottomans sous l'ord. de Mohammed II. ☞

- A. Aile droite, 100,000 hommes
- B. Aile gauche, 50,000 hommes
- C. Centre commandé par Mohammed, 12,000 Janissaires
- D. Garde du corps du Sultan
- E. Réserve, 100,000 hommes de Cavalerie
- F. Corps ottoman sous les ordres de Sarganas Pascha
- G. Flotte ottomane, composée de 18 trirèmes, 48 birèmes, 25 vaisseaux de transport, et 320 bâtimens de différente grandeur 420
- H. Batteries de canons de siège
- I. Camp de Mohammed
- J. Chemin d'une partie de la flotte ottomane

Grecs s.l. ord. de Constantin Dragozès Paléologue ☞

- Grecs combattants sur les remparts, 3973  
Etrangers, 2500 à 3000
- A. Réserve, 1600 y compris, 300 Génois sous Joannes Longus
  - B. 300 Génois sous les ordres de Giustiniani, de l'empereur et de Don Francisco de Tolede
  - C. Génois sous l'ord. des frères Antonio et Paolo Troilo Bochiardi
  - D. Grecs sous l'ord. de Jean Grant et de Théodore de Carystos
  - E. Grecs sous l'ord. du Cardinal légat russe, Isidore
  - F. Vénitiens sous l'ord. du Baile Jerome Minotto
  - G. 300 Génois sous l'ord. de Langasco
  - H. Grecs sous l'ord. du Duc Lucas Notaras
  - I. 400 Vénitiens sous l'ord. de Gabriel Trevisano
  - K. Grecs sous l'ord. de l'Espagnol Pedro Giuliani
  - L. Génois sous l'ord. du Vénitien Catareno
  - M. Grecs sous l'ord. de Maurice Cataneo
  - N. Grecs sous l'ord. de Théophile Paléologue
  - O. Andrea Dinio, commandant des Galères
  - P. Chaîne fermant le port



**SIEGE**  
de SCUTARI par  
Mohammed II.  
*Du 8 Juin au 18 Sep<sup>bre</sup> 1478.*

**I. Vénitiens et Albanais sous les ordres du Provéditeur Antonio de Lezze.**

- A. Cavalerie vénitienne sous l'ord. de Nicolo Moneta.
- B. Réserve s.l. ord. du Cordelier Barthélémy d'Épire.
- C. Flottille albanaise et vénitienne.
  1. Eglise de S<sup>te</sup> Vénérande.
  2. Eglise de S<sup>t</sup> Blaise.
  3. Eglise de S<sup>t</sup> Lazare.

**II. Ottomans sous l'ord. de Mohammed II. (350,000 Hommes.)**

- A. 16,000 Cavaliers s.l. ord. de Moustafa, Begler-beg d'Anatolie.
- B. 120,000 Hommes d'infanterie s.l. ord. de Moustafa, Begler-beg d'Anatolie.
- C. 20,000 Hommes de cavalerie de l'armée de Roumilie.
- D. 50,000 Fantassins d'Europe.
- E. 120,000 Hommes d'infanterie s.l. ord. de Daoud Pascha, Begler-beg de Roumilie.
- F. 8000 Akindschis (Couvreurs) sous l'ord. de Mikhaloghli.
- G. 4000 Hommes de cavalerie légère sous l'ord. d'Iskender, Sandschak-beg de Bosnie.
- H. 3000 Hommes de cavalerie légère sous l'ordres de Mal-kovikh, Sandschak-beg de Serbie.
- I. Castel de bois et devant ce castel 4 sortes tours remplies de pierres pour protéger les machines de Siège et les artificiers.
- K. Batteries.
  - a. Canon qui lance des boulets de 12 quintaux.
  - b. Mortier qui lance des Obus de 12 quintaux.
  - c. Canon qui lance des boulets de 6 quintaux.
  - d. Canon qui lance des boulets de 13 quintaux.
- L. Galères turques.
- M. Tentes du Sultan.

**SIEGE**  
 de  
**R H O D E S**  
 par  
**Souleiman I**  
 du 28 Juillet au 21 Decembre



I Chevaliers de Rhodes sous l'ord. du Grand Maître Villiers de l'Isle Adam

- A Boulevard de la langue allemande.
- B Boulevard de la langue française.
- C Boulevard de la langue d'Auvergne.
- D Boulevard de la langue d'Espagne.
- E Boulevard de la langue anglaise.
- F Palais du Grand-Maître (chez les Ottomans, Chateau Belfroy)
- G Boulevard de la langue de Provence.
- H Boulevard de la langue italienne.
- I Boulevard de la langue portugaise.
- 1. Porte des Vaingueurs.
- 2. Porte de St. Ambroise.
- 3. Porte Maritime.
- 4. Port Mandracchio.
- 5. Port des Galeres.
- 6. Tour de l'Archange.
- 7. Tour de St. Nicolas.
- 8. Port des Barques.

I Ottomans sous l'ord. de Souleiman I. (110,000 hommes).

- A Corps Ottomans sous l'ord. d'Agas Pascha, Beglerbeg de Roumie. Aile droite
- B Corps Ottomans sous l'ord. d'Ahmed Pascha
- C Corps Ottomans sous l'ord. du Serasker Moustafa Pascha, second Vizir. Centre.
- D Corps Ottomans sous l'ord. de Kasimbeg, Beglerbeg d'Anatolie. Aile gauche
- E Corps Ottomans sous l'ord. du Grand Vizir Piri Pascha.
- a Chapelle de la St<sup>e</sup> Vierge de Cleonitira.
- b Tente du Sultan.
- c Dix sept batteries, armées chacune de 3 pièces = 51. Canons.
- d Quatorze batteries, armées chacune de 3 pièces = 42. Canons.
- e Batteries de 5 pièces = 21. Canons.
- f Batteries de 5 et de 6 pièces = 22. Canons.

G O L F E D E M A R M A R A



**SIEGE**  
de  
**VIENNE**  
par  
**Souleïman I.**  
Du 27 Septembre au 14 Octobre 1529.  
(23 Moharrem au 10 Safèr, 935)

**Ottomans sous les ord<sup>s</sup> de Souleïman I.**  
(120,000 hommes, 20,000 chameaux)

- A. Tente du Sultan, sous la garde de six escadrons de cavalerie régulière et de 12,000 Janissaires
- B. Troupes d'Asie sous les ord<sup>s</sup> du Beglerbeg d'Anatolie, Behrampascha
- C. Tentés du Destendar et des employés du trésor.
- D. Camp du Grand Vizir Ibrahim Pascha
- E. Parc d'Artillerie, 300 canons de divers calibre
- F. Camp sous les ord<sup>s</sup> de Koutschouk Balibeg, Pascha de Servie
- G. Camp de Khosrewbeg, gouverneur de Bosnie
- H. Camp du Beglerbeg de Roumilie, commandant les troupes de Servie, de Croatie et de Bulgarie
- I. Camp du Sandschak de Semendra
- K. Camp du Sandschak de Mostar
- L. Camp du Pascha de Roum (Amassia)
- M. Camp de Kasim Woïwoda, commandant en chef de la flottille du Danube composée de 400 Navades

**Autrichiens sous les ord<sup>s</sup> de Philippe Duc de Bavière et du Comte Eck de Salm**  
(16,000 hommes)

L'étendue de 1 à 2 est confiée à Philippe de Bavière 14 bannières de troupes impériales 100 cavaliers

L'étendue de 2 à 3 est assignée au Colonel Eck de Reischach (3000 hommes de la Basse Autriche)

L'étendue de 3 à 4 est défendue par les bannières de Styrie sous les ord<sup>s</sup> d'Abel de Holneck et Jean de Purgstall

à la défense du Château est confiée aux soins du Colonel commandant en chef de l'Artillerie Ulric Leisser

L'étendue de 5 à 6 est occupée par sept bannières d'Autriche et 500 cavaliers derrière lesquels est placée la garde civique

L'étendue de 6 à 7 est confiée à Remprecht d'Ebersdorf avec une banatière d'Archers de la ville

De 7 à 8 Loys de Avalos avec 300 Espagnols

De 8 à 9 et 2 quatre bannières d'infanterie sous les ord<sup>s</sup> d'Ernest de Landenstein et une bannière de cavalerie commandé par Jean de Hardeck

- I Porte du Château
- II Porte de Carinthie
- III Porte du Poêle
- IV Porte de la Tourrouge
- V Porte du Sel
- VI Porte de Wërder
- VII Porte des Ecoisais
- A Bastion de Henri
- B Bastion de Jacques
- C Bastion des Predicateurs
- D Bastion du Castor
- E Bastion du Roi
- F Bastion du Château
- G Couvent des Augustins
- H Couvent de Clara

Explication.

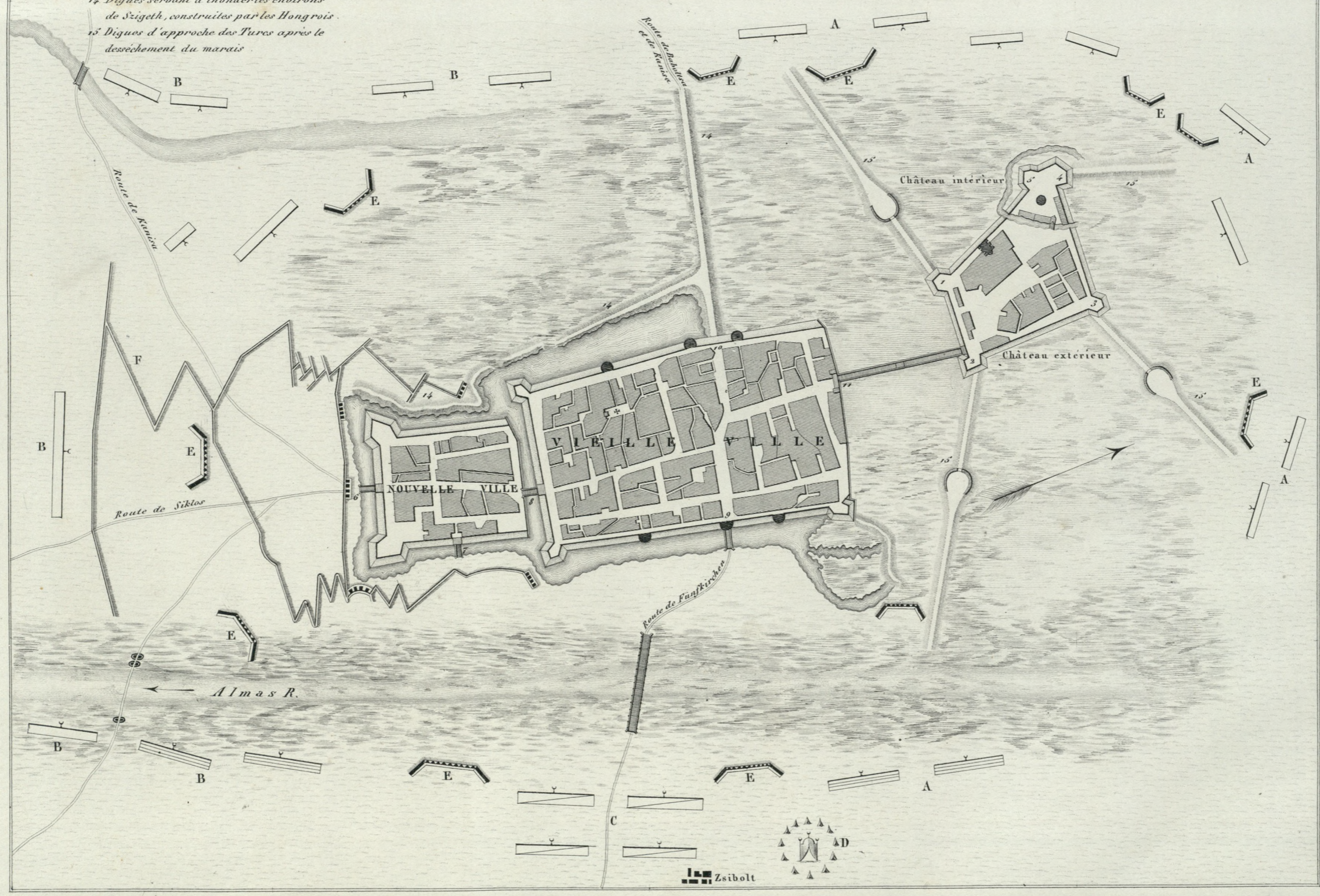
- 1 Bastion dite Heneg
- 2 Bastion du Sud-Ouest
- 3 Bastion Nadasdy
- 4 Bastion du Nord
- 5 Bastion de l'Ouest
- 6 Porte de Siklos
- 7 Porte de Fünfskirchen
- 8 Porte de Siklos
- 9 Porte de Fünfskirchen
- 10 Porte de Babolt
- 11 Porte de la vieille ville vers le Château
- 12 Porte du Château extérieur
- 13 Porte du Château intérieur
- 14 Digués servant à inonder les environs de Szigeth, construites par les Hongrois
- 15 Digués d'approche des Turcs après le dessèchement du marais

Ottomans sous les ord<sup>s</sup> du Grand-Vizir Mohammed Sokolli  
(160,000 hommes)

- A Aile droite sous les ord<sup>s</sup> de Ferhad Pascha et du Beglerbeg d'Anatolie, Schems Ahmed.
- B Aile gauche sous les ord<sup>s</sup> de Moustafâ Pascha et du Beglerbeg de Roumilie, Sal Mohammed.
- C Centre commandé par l'Agâ des Janissaires, Ali.
- D Tentes du Sultan.
- E Batteries erigées par Ali Portouk directeur de l'Artillerie ottomane.
- F Tranchées.

Autrichiens et Hongrois sous les ord<sup>s</sup> du comte Nicolas Zriny  
(2300 hommes)

SIEGE  
de  
**S Z I G E T H**  
par  
Souléiman I  
Du 1<sup>er</sup> Août au 8<sup>e</sup> Septembre 1566  
(16 Moharrem au 22 Safir 973)







FAUBOURGS

- 1. Mahalle d' Eyoub
2. Doughandjiler
3. Bahala Dore
4. Sule Mahmoud Pascha
5. Sultan Walide
6. Bostandji Iskele
7. Bayrak Iskele
8. Defterdar Iskele
9. Tachankadjiler
10. Otakdjiler
11. Noshandji Pascha
12. Madjmer
13. Serai Serailer
14. Zeharbadji
15. Topdjiler
16. Emeni
17. Anadi Kanak
18. Bahariye
19. Eyoub
20. Mahalle de Khasskari
21. Bouyuk Iskele
22. Peri Pascha
23. Sakis aghatchi
24. Anadi Kanak
25. Khalidji Oghlan
26. Ahmed Pascha
27. Kara aghatchi
28. Djami Aga
29. Zeharalan
30. Mahalle de Kasim Pascha
31. Kasim Pascha
32. Tahaklar
33. Sinfirli Kouyou
34. Koutakiz
35. Katschik Pate
36. Bouyuk Pate
37. Barothana
38. Tatar Aghasi
39. Hadji Hasina
40. Hadji Ahmed
41. Dore Iskele Hamame
42. Orsoun yel
43. Koutak djami
44. Okmiden
45. Sinan Pascha
46. Tamata San Dimitri
47. Mahalle de Galata
48. Tschouane Medani
49. Arabdjani
50. Azab Kapou
51. Keman Kesch
52. Kara Moustafa
53. Homamsi Djedid
54. Berekat adé
55. Hadji Ahmed
56. Xalaki
57. Adji Tschouane
58. Mahalle de Beiglou ou Pera
59. Agha Djamasi
60. Koutakiz
61. Yeni Mahalle près de Galata
62. Tschouane djami
63. Teppe baschi
64. Tekke
65. Demeures des Ambassadeurs
66. A de France
67. B d'Autriche
68. C de Hollande
69. D d'Angleterre
70. E de Suède

FAUBOURGS

- VI Mahalle de Tophana
71. Yacidi
72. Sebak Kouli
73. Koubaradjibachi
74. Mandekbachski prout Tschouane
75. Karabachi
76. Bostandji
77. Sirkeci Medjidi
78. Anela Medjidi
79. Tountoun
80. Mahalle de Fountoukli
81. Firouz Aga
82. Djhanghlar
83. Karadji
84. Ayas Pascha
85. Kabatach
86. Fountoukli
87. Dore Iskele
88. Ani Tschelchi
89. Akshaban
90. Sali Bazari
91. Saka Baschi
92. Tschouane Baschi
93. Defterdar
94. Yemekdjibachi
95. Khatouyic
96. Mahalle de Scutari
97. Tschouane Fountouki
98. Sultan Teppe
99. Balid dore
100. Gamsch Aradjic
101. Tschouane Tschouane
102. Selamiz
103. Top Iskele
104. Yeni mahalle
105. Nosh Kouyouci
106. Ak Topi
107. Baglar baschi
108. Tschouane Djami
109. Eski Walide
110. Tschouane Dore
111. Karadji Ahmed
112. Selamiz
113. Kanak Serai
114. Thaniye
115. Orta
116. Doughandjiler
117. Bighandjiler
118. Sarahor
119. Inadiye
120. Atbasar
121. Tabouachiler
122. Kizlar Aga
123. Yeni Tschouane
124. Ahmediz
125. Raki Mehkeme
126. Eski Hamam
127. Ibrak Djami
128. Ayasma
129. Schemar Pascha
130. Qandjiler
131. Bouyukdoun Medjidi
132. Tschouane Baghi
133. Tschouane Hamam Aga
134. Kara Doud Pascha
135. Sokak Sinan
136. Guljam Khatoun
137. Khairidin Tschouane
138. Mavrat Reis
139. Sinan Pascha
140. Ram Mehmed Pascha
141. Suleiman Agha
142. Evlia Hamza
143. Ibrakli
144. Hambarlar
145. Hysuziman
146. Kanak

CONSTANTINOPLÉ ET DE SES FAUBOURGS

d'après KAUFFER, LE CHEVALIER BARBIE DU BOGAGE et JOSEPH DE HAMMER avec l'indication des Quartiers de la Ville (Mahalles) LES CHANGEMENTS QUI S'ONT OPÉRÉS depuis les années 1750 et 1831 Jus qu'à l'année 1851 PARIS 1845

- QUARTIERS (Mahalles)
I. Prout Haivan Serai
1. Tektak Dore
2. Moustafa Pascha antik
3. Hadji Eliaz
4. Khadija Ali
5. Soudji Beg
6. Molla Achik
7. Prout de Balat
8. Koutak Kavin
9. Djami Moushaheddin
10. Djami Tschouane
11. Koutak Moushaheddin
12. Tschouane Tschouane
13. Salma Tomrak
14. Prout Edrene Kapoussi
15. Tschouane Aga
16. Khadija Sultan
17. Karim Aga
18. Hadji Moushaheddin
19. Yavuz Khatoun
20. Prout de Fanal
21. Dama Ali
22. Tschouane Hadji Ahmed
23. Emin Aga
24. Emin Sinan
25. Hama Hama
26. Prout Yeni Kapoussi
27. Koutak Moushaheddin
28. Emin Sinan
29. Gull Djami
30. Koutak Moushaheddin
31. Molla Khavrou
32. Prout de Pombali Kapoussi
33. Sarma Hama
34. Prout de Sali
35. Prout de Sali
36. Prout de Sali
37. Prout de Sali
38. Prout de Sali
39. Prout de Sali
40. Prout de Sali
41. Prout de Sali
42. Prout de Sali
43. Prout de Sali
44. Prout de Sali
45. Prout de Sali
46. Prout de Sali
47. Prout de Sali
48. Prout de Sali
49. Prout de Sali
50. Prout de Sali
51. Prout de Sali
52. Prout de Sali
53. Prout de Sali
54. Prout de Sali
55. Prout de Sali
56. Prout de Sali
57. Prout de Sali
58. Prout de Sali
59. Prout de Sali
60. Prout de Sali
61. Prout de Sali
62. Prout de Sali
63. Prout de Sali
64. Prout de Sali
65. Prout de Sali
66. Prout de Sali
67. Prout de Sali
68. Prout de Sali
69. Prout de Sali
70. Prout de Sali
71. Prout de Sali
72. Prout de Sali
73. Prout de Sali
74. Prout de Sali
75. Prout de Sali
76. Prout de Sali
77. Prout de Sali
78. Prout de Sali
79. Prout de Sali
80. Prout de Sali
81. Prout de Sali
82. Prout de Sali
83. Prout de Sali
84. Prout de Sali
85. Prout de Sali
86. Prout de Sali
87. Prout de Sali
88. Prout de Sali
89. Prout de Sali
90. Prout de Sali
91. Prout de Sali
92. Prout de Sali
93. Prout de Sali
94. Prout de Sali
95. Prout de Sali
96. Prout de Sali
97. Prout de Sali
98. Prout de Sali
99. Prout de Sali
100. Prout de Sali

- de CONSTANTINOPLÉ
101. Ahmed Pascha
102. Suleiman
103. Prout Koum Kapou
104. Noshan Pascha
105. Tschouane Suleiman Aga
106. Suleiman
107. Suleiman
108. Suleiman
109. Suleiman
110. Suleiman
111. Suleiman
112. Suleiman
113. Suleiman
114. Suleiman
115. Suleiman
116. Suleiman
117. Suleiman
118. Suleiman
119. Suleiman
120. Suleiman
121. Suleiman
122. Suleiman
123. Suleiman
124. Suleiman
125. Suleiman
126. Suleiman
127. Suleiman
128. Suleiman
129. Suleiman
130. Suleiman
131. Suleiman
132. Suleiman
133. Suleiman
134. Suleiman
135. Suleiman
136. Suleiman
137. Suleiman
138. Suleiman
139. Suleiman
140. Suleiman
141. Suleiman
142. Suleiman
143. Suleiman
144. Suleiman
145. Suleiman
146. Suleiman
147. Suleiman
148. Suleiman
149. Suleiman
150. Suleiman
151. Suleiman
152. Suleiman
153. Suleiman
154. Suleiman
155. Suleiman
156. Suleiman
157. Suleiman
158. Suleiman
159. Suleiman
160. Suleiman
161. Suleiman
162. Suleiman
163. Suleiman
164. Suleiman
165. Suleiman
166. Suleiman
167. Suleiman
168. Suleiman
169. Suleiman
170. Suleiman
171. Suleiman
172. Suleiman
173. Suleiman
174. Suleiman
175. Suleiman
176. Suleiman
177. Suleiman
178. Suleiman
179. Suleiman
180. Suleiman
181. Suleiman
182. Suleiman
183. Suleiman
184. Suleiman
185. Suleiman
186. Suleiman
187. Suleiman
188. Suleiman
189. Suleiman
190. Suleiman
191. Suleiman
192. Suleiman
193. Suleiman
194. Suleiman
195. Suleiman
196. Suleiman
197. Suleiman
198. Suleiman
199. Suleiman
200. Suleiman

# DARDANELLES.





- EXPLICATIONS.**
- 1 Arsenal Imperial
  - 2 Couvent des Ecosais
  - 3 Abbaye dite Malterhof
  - 4 Prince Kinsky
  - 5 Prince Trautmansdorf
  - 6 Prince Bathyani
  - 7 Chancellerie hongroise
  - 8 Banque Nationale
  - 9 Eglise italienne
  - 10 Siège du gouvernement
  - 11 Chancellerie de l'Etat
  - 12 Chancellerie de l'Empire
  - 13 Théâtre
  - 14 Vieux Palais dit Schweizerhof
  - 15 Bibliothèque
  - 16 Ecole d'équitation
  - 17 Redoute
  - 18 Place et Statue de Joseph
  - 19 Cabinet d'histoire naturelle
  - 20 Palais de l'Archiduc Charles
  - 21 Hôpital
  - 22 Théâtre
  - 23 Palais du Prince Schwarzenberg
  - 24 Couvent des Capucins
  - 25 Eglise des Chevaliers de Malte
  - 26 Eglise S<sup>te</sup> Anne
  - 27 Chancellerie de la Cour
  - 28 Maison religieuse
  - 29 Arsenal I. R.
  - 30 Prince Cohary
  - 31 Bourve
  - 32 Chapelle russe
  - 33 Couvent des Franciscains
  - 34 Couvent des Chevaliers allemands
  - 35 Université
  - 36 Couvent des Dominicains
  - 37 Douane générale
  - 38 Comptoir général de l'Etat
  - 39 Eglise S<sup>t</sup> Ruprecht
  - 40 Hôtel de Ville
  - 41 Chancellerie de la Cour
  - 42 Maria Stiegen

- 43 Arsenal
  - 44 Conseil Aulique
  - 45 Direction générale de la Police
  - 46 Eglise S<sup>t</sup> Pierre
  - 47 Palais du Comte Harrach
  - 48 Palais du Prince Esterhazy
  - 49 Palais du Prince Lichtenstein
  - 50 Archiduchesse Beatrix
  - 51 Palais du Prince Palffy
  - 52 Palais du Prince Lobkowitz
  - 53 S<sup>t</sup> Michel
- a Bastion de Lobel  
 b Bastion des Augustins  
 c Bastion de Carinthie  
 d Bastion de la Fontaine  
 e Bastion des Dominicains  
 f Bastion de Laurent  
 g Bastion du Caduc  
 h Bastion de Conzague  
 i Bastion de la nouvelle Porte  
 k Bastion de la Juiverie  
 l Bastion des Ecosais  
 m Bastion de Malter

**PLAN**  
*actuel*  
 de  
**VIENNE**

Gravé par U. Muschani

Atlas de l'Empire ottoman par J.J. Hellert.

Imprimé chez Thierry Frères



