

B 1824
P. A. N.

THE DANVILLE

ATLAS ANTIQVVS
DANVILLIANVS.

CONSPECTVS

TABVLARVM GEOGRAPHICARVM.

I. ORBIS VETERIBVS NOTVS;

scilicet: Europa. Asia. Africa.

II. ORBIS ROMANI PARS OCCIDENTALIS:

Hispania. Britania. Germania. Gallia utraque.

Italia. Sicilia. Sardinia. Corsica. Vindelicia.

Rhaetia. Noricum. Pannonia. Illyricum.

III. GALLIA.

IV. ITALIA. SICILIA. SARDINIA. CORSICA.

V. ORBIS ROMANI PARS ORIENTALIS.

Sarmatia. Europ... Taurica. Chersonesus.

Moesia superior et inferior. Macedonia. Thracia. Asia.

Graecia minor. Syria. Palaestina. Arabia. Aegyptus.

VI. GRAECIA.

VII. ASIA MINOR ET SYRIA.

VIII. PALAESTINA.

IX. EUPHRATES ET TIGRIS.

X. INDIA.

XI. AEGYPTVS. (NUMIDIA. MAVRETANIA. in Tab. II)

XII. Tabula medii Aevi.

Germania. Francia. Italia. Hispania.

Insulae Britannicae.

Prostat in Officina Chr. Weigelio-
Schneideriana

Norimbergae MDCCLXXXIV.



024 RCIN 14356.

44 41340

N 2343705/1

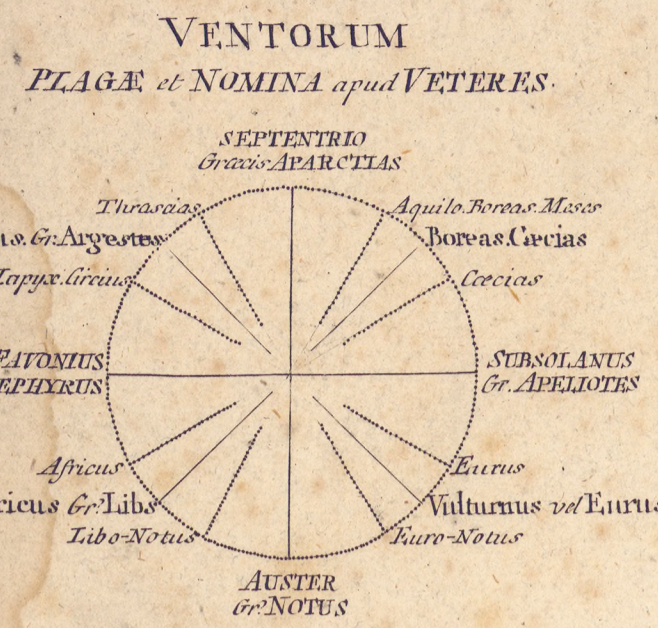


B. 1824.

ORBIS VETERIBUS NOTUS

AUSPICIIIS SERENISSIMI PRINCIPIS
LUDOVICI PHILIPPI
AURELIANORUM DUCIS
PUBLICI JURIS FACTUS

Auctor D'ANVILLE
Regiae Humaniorum Litterarum Academiae Scientiarum Parisiensis Secretarius
MDCCLXXI
Norimbergae in Officina
Mihlstediana



MENSURE ITINERARIE

Milliaria Romana, sexagesimo 726 alijunt.	0 100 200 300 400 500 600 700 800 900 1000
Stadia Graeca Olympica, quarum octo aequant Milliarium.	0 1000 2000 3000 4000 5000 6000 7000 8000 9000 10000
Sardis, quarum decem intra Milliaria spatium continentur.	0 1000 2000 3000 4000 5000 6000 7000 8000 9000 10000
Stadia, quarum circiter duo intra unius gradus spatium continentur.	0 1000 2000 3000 4000 5000 6000 7000 8000 9000 10000
Parsangae Persicae, tria aequant Milliaria.	0 100 200 300 400 500 600 700 800 900 1000
Schahi Aegyptiaci, quatuor aequant Milliaria.	0 100 200 300 400 500 600 700 800 900 1000
Leuce Gallica, sexagesimo Romano 1260.	0 100 200 300 400 500 600 700 800 900 1000
Leuce Francicae, Haecapolarum 200.	0 100 200 300 400 500 600 700 800 900 1000

MONITUM

Quae de ORBE VETERIBUS NOTO. Mappa Geographica hactenus prodierunt, non EUROPAE medi universam, sed et ASIAM totam et AFRICAM exhibent, qui patent recentioribus. In rebus etiam designandis, circa fines Asiaticas praesertim, et insulas his subiacentes, nullum ultra veteris ANTIQUI ORBIS limites processum est.

Quod si Mappa haec nostra hodiernam amplectetur triam Orbis partium amplitudinem, intra spatium multo angustius contracta veteris Geographiae Continentes, se nimis aequali, et in propriis rebus ignam ostendent, quoniam tamet si praecipue opus fuerit ostendebat.

Quantum vero discernat, sit inter Geographiam veterem, et novam facile erit estimare, si Mappa quae oculis subijcitur cum aliis Orbis partium tabulis conferatur.

Quibus autem salutaris argumentis nostra de ANTIQUI ORBIS limitibus sententia, decedunt varia ea de re disquisitiones, quae regiae humaniorum Litterarum Academiae Commentariis commissa, sub praeside subdant, in lucem proditurae.

ORBIS ROMANI
PARS OCCIDENTALIS.

AUSPICIS
 SERENISSIMI PRINCIPIS
LUDOVICI PHILIPPI
 AURELIANORUM DUCIS
 PUBLICI JURIS EAETI

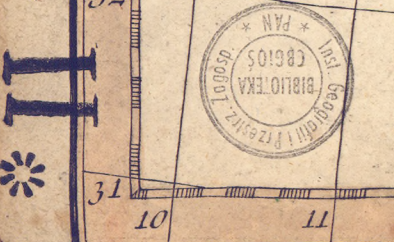
Auctor D'ANVILLE
 Primus Regis Franciae Geographus Humano-
 rum Literarum Academiae Scientiarum
 Petropolitanae Socius, Sociusque Auctori-
 norum Ducis a Secretis
 Norimbergae in Officina
 Weigelio-Schneiderrana
 MDCCLXXXIII



MILLIARIA ROMANA, Hexapodus 706 defmia.
 Stadia Olympica, quoniam octo aequant Milliarium.
 Stadia, quorum decem intra Milliarium spatium continentur.
 Milliana Boetius propria, Hexapodus 826 aequalia.
 Milliarium mense Hispanicae et Haecapodum 716.

Leuca Gallica, aequalis Pactus Romanis 1200.
 Rastri Germanicae, hodie Leuca Francicae communis,
 duabus Leucas Gallicas aequant.

Leuca Francica, Passuum Germanicorum 1000,
 ad numerum vero Parisiensis, et Haecapodum 1200.



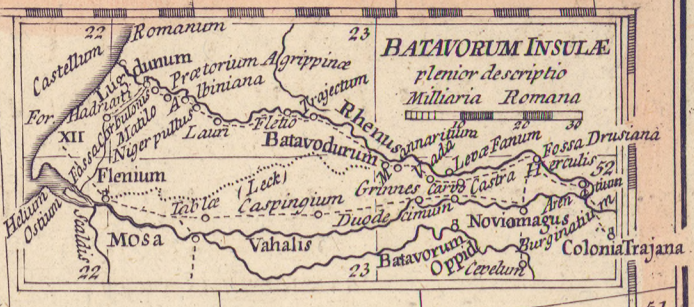
GALLIA ANTIQUA
 EX AEVI ROMANI MONUMENTIS
 ERUTA
 ET SERENISSIMI CARNUTUM DUCIS
 MUNIFICENTIA
 PUBLICIURIS FACTA.
 Auctor D'ANVILLE
 Praesens Regis Franciae Geographus
 Humanarum Litterarum Academiæ et Astronomiarum
 Petropolitanae Societatis, Serenissimoque Aethiopianorum Duci a Secretis
 MDCCXXXIII.
 Norimbergae
 in Officina Weigelii, Schneideriana.

PROVINCULARUM
 (Quae intra Tabulam Numeri signant) NOMINA

- I. NARBONENSIS PRIMA
- II. VIENNENSIS
- III. NARBONENSIS SECUNDA
- IV. ALPES MARITIMAE
- V. ALPES GRAIAE ET PENNINAE
- VI. AQUITANIA PRIMA
- VII. AQUITANIA SECUNDA
- VIII. NOVENPOPULANA
- IX. LUGDUNENSIS PRIMA
- X. LUGDUNENSIS SECUNDA
- XI. LUGDUNENSIS TERTIA
- XII. LUGDUN. QUARTA vel SENONIA
- XIII. BELGICA PRIMA
- XIV. BELGICA SECUNDA
- XV. GERMANIA PRIMA vel SUPERIOR
- XVI. GERMANIA SECUNDA vel INFERIOR
- XVII. MAXIMA SEQUANORUM

Milliaria Romana, Hexapoda ror definita.
 Leuce Gallicae, Fusorum Romanorum 1500.
 Stadia Graeca, Olympica, quorum octo Milliaria aequant.
 Stadia minor, quorum decem unum spatium Milliaria continentur.
 Rastae Germanicae, hodie Leuca communes duabus Leuce Gallicae constantur.
 Leuca Francae Hexapodorum 2500.
 Leuce majores quatuor Milliaria comparantur.

PROVINCIA ROMANA.
 fere integra
 TABULA SPECIALIS ET AMPLIOR



TABULA ITALIAE ANTIQUA GEOGRAPHICA
Quam Excellentissimus Dominus DUX DE LA ROCHEFOUCAULD in aere incidit curavit

MILLIARIA ROMANA Hexapodus 750 desinita.
Leuca Francica Hexapodiarum 2500.

Auctor D'ANVILLE,
Primus Regis Franciae Geographus Regiae Humaniorum Literarum Academiae et Scientiarum Petropolitanae Socius,
Norenberga in officina Weigelii - Schneideriana. MDCCCLXXXIV.

Stadia Olympica, quorum octo aequant Milliarum.
Stadia, quorum decem intra Milliarum spatium continentur.





ORBIS ROMANI
PARS ORIENTALIS
 AUSPICIIS
 SERENISSIMI PRINCIPIS
LUDOVICI PHILIPPI
AURELIANORUM DUCIS
 PUBLICI JURIS FACTA
 Auctor D. ANVILLE
 Regiae Humaniorum Litterarum Academiae
 et Societatis Regiae Scientiarum Socii
 et Officij Historiae et Geographiae Secretarii
 MDCLXXXII

Millaria Romana Hexapoli 78 defuita

100	100
Stadia Olympica quorum abo equant Milliarium	700
Stadia quorum decem ultra Milliarium spatium continentur	1200
Stadia quorum circiter non ultra unius Gradus spatium continentur	1500
Perasorum Persicae, inbus aequant Milliarium	1200
Schen Egyptiacae quatuor aequant Milliarium	1000
Milliarium Iudaeorum, Hexapoli 78 defuita	1000
Leuce Francicae Hexapoli 78 defuita	1000

GRÆCIA (latè sumpta) PARTIS BOREALES
compendiosè, propter amplius cognitis partibus tractata



GRÆCIA ANTIQUA
 SPECIMEN GEOGRAPHICUM
 Auctor D'ANVILLE.
 Primus Regis Geographus,
 Regiæ Humaniorum Litterarum Academiæ
 et Scientiarum Parisiensis Socius
 MDCCXXXIII.
 prostat Norimbergæ
 in Officina Wengelio-Schneideriana.

Stadia Græca, Olympicalleapedis Francicis definita.
 Milliaria Romana Hexapedis definita.
 Stadia minorâ, quorum decem intra Milliarium spatium continentur.
 Stadia infimæ mensuræ, et quorum circiter sex intra spatium unius Gradus continentur.
 Leuce Francicæ Mætopolitanæ 2400

ASIAE QUE VULGO MINOR DICTUR ET SYRIAE

TABULA GEOGRAPHICA, quantum per subsita licuit elaborata,
Opera, si quod aliud in antiqua geographia, arduo
Quam Tabulam Clariss. Dom. COMES DE CAYLUS in ere incidit curavit.
Auctor D'ANVILLE,
Primus Regis Geographus,
Regiae Humanorum Literarum Academiae et Scientiarum Petropolitanae Socius,
Serenissimo Aulicorum Ducum a Secretis.
MDCCLXXXIII.

prostat Norimbergae in Officina Weigelii Schneideriana.

P O N T U S E U X I N U S

dictus ab Antiquioribus A X E N U S sive Inhospitalis.



MILLIARIA ROMANA, Mensurae 7500 pedum.
Stadia Olympica, quorum octo aequant Milliarium.
Stadia, quorum de com. intra Milliarium spatium continentur.
Stadia, quorum circiter 100 intra unius Gradus spatium continentur.
Milliaria Graeca hodierna, quorum mensurae septem Olympicae Stadia, sufficiunt.
Leuca Francicae Hexapodarum 2500.

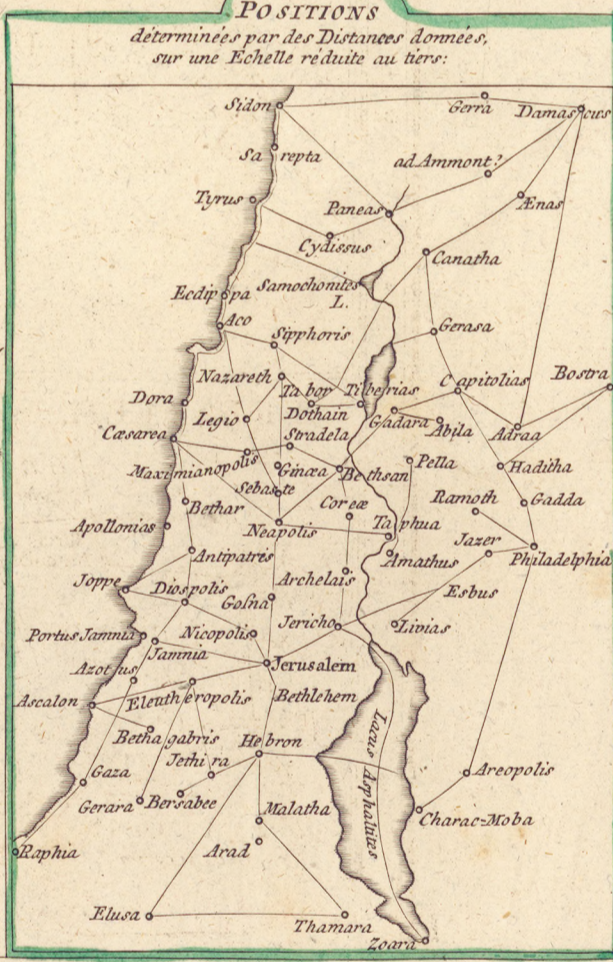
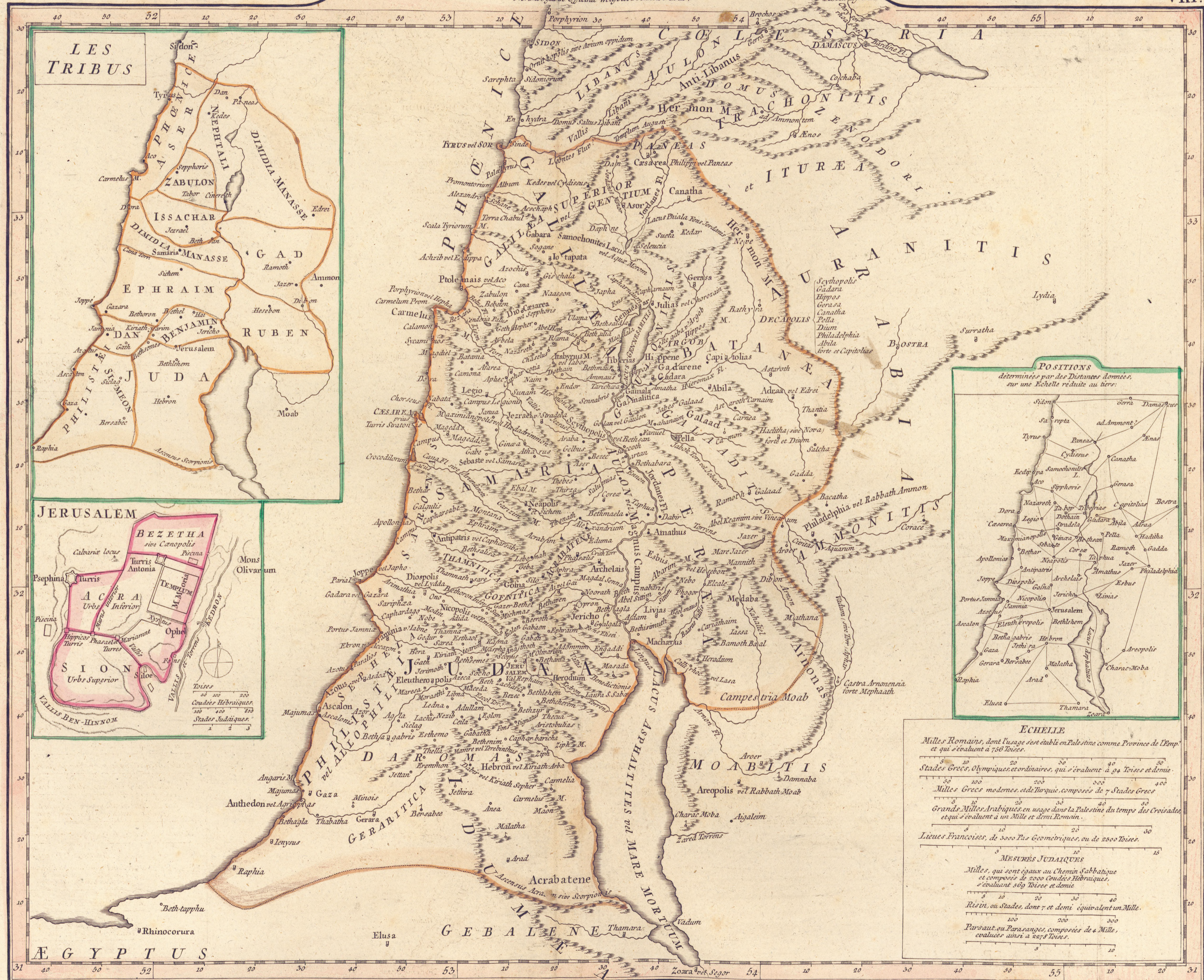
LA PALESTINE

PAR LE S^r D'ANVILLE

Premier Geographe du Roi.
Ainsherrnstein Officina Nigeliae. Aeneboriana.

MDCCLXXXIV

VIII.



ECHELLE

Milles Romains, dont l'usage est en Palestine comme Province de l'Empire et qui s'évaluent à 750 Toises.	0 10 20 30 40 50
Stades Grecs, Olympiques et ordinaires, qui s'évaluent à 94 Toises et demie.	0 10 20 30 40 50
Milles Grecs modernes, ou les Romains composés de 7 Stades Grecs.	0 10 20 30 40 50
Grands Milles Arabiques ou usage dans la Palestine du temps des Croisades et qui s'évaluent à un Mille et demi Romain.	0 10 20 30 40 50
Lignes Françaises, de 3000 Toises Géométriques, ou de 2000 Toises.	0 10 20 30 40 50

MESURES JUDAÏQUES

Milles, qui sont égaux au Milieu Sabaïte et composés de 2000 Toises Hébraïques, s'évaluent à 94 Toises et demie.	0 10 20 30 40 50
Révis, ou Stades, dont 7 et demi équivalent un Mille.	0 10 20 30 40 50
Parasanges, composées de 4 Milles, s'évaluent à 1000 Toises.	0 10 20 30 40 50



AD ANTIQVAM INDIAE GEOGRAPHIAM TABVLA

Auctor D'ANVILLE, Geogr. Regis primarius,
et in Regis Humaniorum Litterarum et Scientiarum Academiis,
necnon et Petropolitana, Socius,
Serenissimoque Aurelianorum Duci à Secretis.

M DCCCLXXXIII

Mensurae Itinerariae

Stadia mensurae Aristotelicae 100 circiter in Gradu magno Circuli.

Stadia mensurae Nauticae, sive navigationis 750 in Gradu.

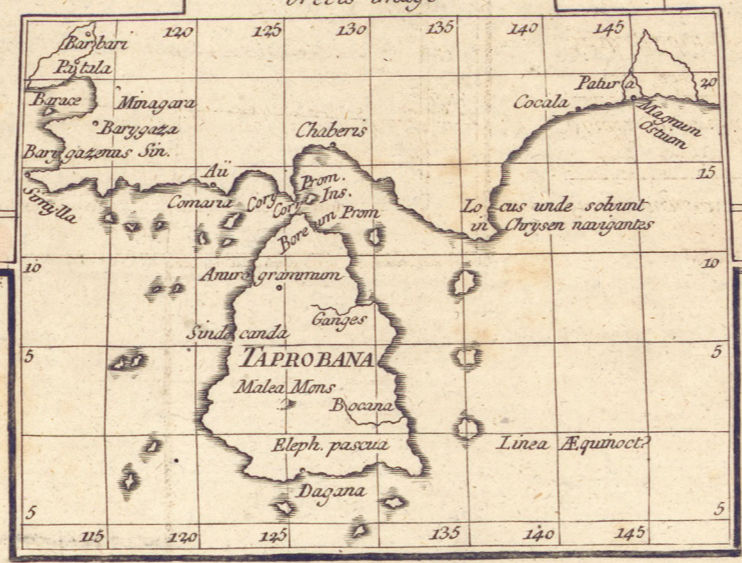
Spacia hodierna mensurae Italicae, Cosm. dictae, 42 circiter in Gradu.

Leuca Francicae Hecapolarum 2500

20 40 60 80 100 120 140 160 180 200



PTOLEMAEAE TABVLA (in parte maritima) brevis imago



A. Brumberger in Officina Weigelii Schoenheriana.

ÆGYPTUS ANTIQUA

MANDATO SERENISSIMI DELPHINI PUBLICI JURIS FACTA

Auctor D'ANVILLE, Primus Regis Geographus,
Regiæ Humaniorum Litterarum Academiæ et Scientiarum Petropolitane Socius, et Aurelianorum Celsiss. Duci a Secretis
præstat Norimbergæ in Officina Weigelii - Schneideriana.
M. DCCLXXXIV.



NOMORUM
(sive Praefectarum)
Series.

- I. Alexandrinorum
- II. Menelaites
- III. Andropolites et Cyneopolites
- IV. Ietopolites
- V. Nitriotes
- VI. Metelites
- VII. Phthenotes
- VIII. Cabasites
- IX. Saites
- X. Nauradites
- XI. Phthembuthi
- XII. Prosopites
- XIII. Sebenites Superior
- XIV. Sebenites Inferior
- XV. Onchites
- XVI. Busirites
- XVII. Xoties
- XVIII. Mendesium et Thmutes
- XIX. Nout
- XX. Tanites
- XXI. Sethrotites
- XXII. Arabia
- XXIII. Ietopolites
- XXIV. Athribites
- XXV. Bubastites
- XXVI. Phabasites
- XXVII. Heropolites
- XXVIII. Phagroriopolites
- XXIX. Helopolites
- XXX. Memphites
- XXXI. Arsinoites
- XXXII. Heracleopolites
- XXXIII. Oxyrynchites
- XXXIV. Cynopolites
- XXXV. Hermopolites
- XXXVI. Aphroditopolites
- XXXVII. Antinoites
- XXXVIII. Oasitæ duas
- XXXIX. I. Lycopolites
- XL. Hyspelites
- XLI. Aphroditopolites
- XLII. Antepolites
- XLIII. Panopolites
- XLIV. Thinites
- XLV. Diaspolites
- XLVI. Tentyrites
- XLVII. Cophtes
- XLVIII. Thebarum
- XLIX. Phatruites
- L. Hermouthites
- LII. Apollopolites
- LIII. Ombites

MENSURA ITINERARIÆ

- MILLIARIA ROMANA Hexapodis 756 definita.
- Stadia Olympica, quorum octo æquant Milliarum.
- Stadia, quorum decem intra Milliarum spatium continentur.
- Stadia, quorum 60 Schœni Ægyptiaci mensuram definiunt.
- Schœni Ægyptiaci, quatuor æquantes Milliarum.
- Leuca, Hexapodis Parisiis 2500 constantes.

A.C. Bernart, Sculp.

GERMANIE, FRANCE, ITALIE, ESPAGNE, ISLES BRITANNIQUES,

Dans un Age intermédiaire de l'Ancienne Géographie et de la Moderne.

PAR LE S^D ANVILLE,

De l'Académie R^e des Belles-Lettres, et de celle des Sciences de Pétersbourg, Secrétaire de S.A.S.M. le Duc d'Orléans.

MDCCLXXII



Milles Romains, de 5 au degré
 48 30 120
 Lieux communs de France
 comparés à 2 Milles Rom.
 48 30 120
 Lieux communs d'Espagne
 comparés à 2 Milles Rom.
 48 30 120
 Lieux communs d'Allemagne
 comparés à 2 Milles Rom.
 48 30 120
 Milles Anglois, de 60 au degré
 30 60 90

Nürnberg in Officina Weigelii-Schneiderriana.

