


153 400



M. D z i k o w s k i

K A T A L O G A T L A S Ó W

Biblioteki Uniwersyteckiej w Wilnie

Wilno - 1939

CBGiOŚ, ul. Twarda 51/55  
tel. 22 69-78-773



Wa5168461



153.488

Katalog M.Dzikowskiego był oddan do druku tuż przed drugą wojnę światową i dlatego nie był wydany.

Już po wojnie w bibliotece uniwersyteckiej była znaleziona nieznaczną część nakładu w formie oddzielnych arkuszy drukarskich i bez karty tytułowej.

Biblioteka Naukowa Wileńskiego Państwowego Uniwersytetu im. V.Kapsukas dodała książce kartę tytułową i oprawę.

## 1513.

1. PTOLEMAEUS CLAUDIUS. *Claudii Ptolemei viri Alexandrini... geographie opus... Kolofon: ...MDXIII. Marcii XII... Argentine... castigatione industriaq. Ioannis Schotti...*

Tablic drzewor. 47; tekst łącz.; 49<sup>1</sup>/<sub>2</sub> cm.

Oprawa: deski obciążone do połowy skórą. Zbiory Lelewela.

Ph. 359.

M 1501

POLSKA: *Tabula moderna Sarmatie Eur. sive Hungarie Polonie Russie Prussie et Valachie*, 51,5×37,5.

Olsz. 9. Reprodukcja: K. I, 1. tabl. II.

## 1520.

2. PTOLEMAEUS C. *Ptolemaeus auctus restitutus emaculatus. Cum tabulis veteribus ac novis. Kolofon: Ioannes Scotus, Argentorati literis excepit. 1520.*

Tablic drzewor. kolor. 47; tekst łącz.; 47<sup>1</sup>/<sub>2</sub> cm.

Pergamin. Prowenjencja: „Ex Bibliotheca Petraea“. Zbiory Lelewela.

Ph. 360.

M 1502

POLSKA: jak Nr. 1.

## 1525.

3. PTOLEMAEUS C. *Claudii Ptolemaei geographicae enarrationis libri octo Bilibaldo Pirckeymhero interprete... Kolofon: Argentoragi, Iohannes Grieningerus... M.D.XXV...*

Tablic drzewor. 50; tekst łącz.; 40<sup>1</sup>/<sub>2</sub> cm.

Skóra. Prowenjencja: 1. „Fr. Kreuzer“; 2. „Ex Bibliotheca Universitatis Heidelbergensis“, „Dublette“ (2 pieczęcie). Zbiory Lelewela.

Ph. 362.

M 1001

POLSKA: (33). Tytuł tekstu na odwrotnej stronie tablicy: *Tabu. moderna Hungariae, Poloniae, Russiae, Prussiae, et Valachiae.*

W prawym, górnym rogu mapy wizerunek: „...princeps tatarorum...“ 34×27. Olsz. 9.

## 1535.

4. PTOLEMAEUS C. *Claudii Ptolemaei Alexandrini geographicae enarrationis libri octo. Ex Bilibaldi Pirckeymhcri tralatione... a Mi*

*chaele Villanouano iam primum recogniti... Lugduni ex officina Melchioris et Gasparis Trechsel fratrum M.D.XXXV.*

Tablic drzewor. 50; tekst łac.; 43 cm.

Skóra (opr. nowa). Zbiory Lelewela.

Ph. 364.

M 1002

POLSKA: jak Nr. 3.

1540.

5. PTOLEMAEUS C. *Cl. Ptolemaei Alexandrini philosophi et mathematici praestantissimi libri VIII. de Geographia è graeco denuo traducti... Ioannis Noviomagi opera. Nunc primum in lucem editi. Coloniae excudebat Ioannes Ruremundanus Anno M. D. XL. Mense Martio.*

Karta tytułowa; kart nlb. 3 (sig. a<sub>2</sub>—a<sub>4</sub>); str. 388; kart nlb. 49; Index (sig. BB<sub>3</sub>—HH<sub>3</sub>). Bez map.; 15<sup>1</sup>/<sub>2</sub> cm.

Pergamin. Zbiory Lelewela.

Brunet IV. 955.

M 1

1545.

6. PTOLEMAEUS C. *Geographia universalis vetus et nova complectens Claudii Ptolemaei Alexandrini enarrationis libros VIII... Basileae per Henrichum Petrum... Anno M.D.XLV.*

Tablic drzewor. 42; tekst łac.; 34 cm.

Defekt, brakuje: karta tyt., „Epistola nuncupatoria“, „Index“, str. 151/152 i 155/[156] tekstu, „Appendix“ i 12 tablic: 29, 34, 35, 38—45, 49. Egz. zawiera „Geographiae libri octo“, wszystkie mapy Ptolemeusza i 14 map „modernae“.

Skóra (opr. nowa). Zbiory Lelewela.

Ph. 368.

M 1003

POLSKA: (48). Nad górną ramką: *Polonia et Vngaria XX. nova tabula*. 33,2×25,5 Verso: *Poloniae et Vngariae descriptio* — tekst.

Olsz. 15. Reprodukcyj: K. I, 2. tabl. XX. z wyd. 1540 r.; drzeworyt — ten sam; nadpis z wstawionych czcionek u Kordta: „Prussia“, w niniejszem zaś wydaniu — „Prusfia“. Brak też znajdującej się w reprodukcji Kordta ramki, u góry i u dołu podzielonej na 24 części, z lewej i prawej strony — na 18.

1552.

7. MUENSTER SEBASTIAN. *Cosmographia universalis Sebastiani Munsteri*. Kolofon: *Basileae apud Henricum Petri mense Martio anno Salutis MDLII.*

Tablic drzewor. 13 z mapami; tekstu łac. str. 1162; karta nlb. 1: „Conclusio“; kart 10: „Ecclesiae personarum... index“, liczbowanych mylnie 130—156; 32 cm.

Brak karty tyt., tablicy Nr. 3 (Europa) i części indeksu.

Skóra. Prowenjencja: „Andrzej Pomarnacki“ i notatka: „Liber hic 1744 in Junio reintroligat[us] p[retio] tynf[orum] 5“.

M 500

POLSKA: (10) Nad górną ramką: *Poloniae et Ungariae nova descriptio*. 33,2×25,5. Verso: *Poloniae et Ungariae descriptionem, Lector, tibi in hac tabula exhibemus...* jak Nr. 6.

Na str. 768/769 (sig. EE<sub>4</sub>—EE<sub>5</sub>) w prawym dolnym rogu mapy tytuł drukowany w ramce w formie trapezu: *Pomerella ultra citraq Vistulam, olim inferioris Pomeraniae principum haereditaria fuit terra, etiam longe post Christianismum. Post obitum autem eorum principum, partem Polonię & ordo Prussię, partem Marchiones occupauerunt*. Drzeworyt 38×16,3. Nad mapką — herby: 1. Vuandalorum. 2. Cassubiorum. 3. Stetini. 4. Pomeraniae. 5. Vsedom. 6. Gutzkoui. 7. Vuolga. 8. Rugiae. 9. Barthiae. U góry wzdłuż całej mapy: *Tabula Pomeraniae secundum omnes principatus & insigniores ciuitates, oppida & arces eius*.

Na str. 776, w rozdziale za tytułowanym: *Descriptio Pruteniae seu Prussiae quam alii uocant Borussia* — mapka drzeworytowa, obejmująca część Prus Królewskich i Książęcych. 13,3×9,3.

Na str. 886 — mapka; tytuł nad nią: *Regni Polonici contracta descriptio. Sequens uero tabula multo latius patet*. Drzeworyt 13,4×8. Olsz. 19.

Na str. 887 — mapka; tytuł nad nią, odnoszący się do następującego po mapie tekstu: *De regno & tota regione Poloniae atque adiacentibus minoribus prouincijs*. Drzeworyt 15×11,8. Olsz. 19.

## 1556.

8. MUENSTER S. *La cosmographie universelle contenant la situation de toutes les parties du monde... Par Sebast. Munstere. Avec priuilege du Roy pour six ans*. Kolofon: *...aux despens de Henry Pierre, en l'an de grace Mille cinq centz & cinquantesix*.

Karta tyt.; kart nlb. 4: „Au lecteur“; karta nlb. 1: portret Münstera — drzeworyt; kart nlb. 4: „La table...“; tablic drzeworytowych z mapami 13; tekstu w jęz. francuskim str. 1429; 32 cm. Brak tablicy 12-ej (Azja).

Skóra. Prowencjencja: 1. „Alexis Lesage Rue des Malades à Lille le 4 de Fevrier 1716“; 2. „Ce livre appartient à la veuve Lesage“.

Zbiory Lelewela.

M 501

POLSKA: (10) Nad górną ramką: *Nouvelle description de Poloigne & Hongrie*. Verso: *Nous presentons aux lecteurs en ceste table la description de Poloigne & Hongrie...* Drzeworyt, jak w Nr. 7; w nadpisie „Sarmatica Palus“ brak słowa: „palus“; brak nadpisu: „Styr fl.“; nadpis „Volhinia“ — odwrócony: czyta się w niniejszym wydaniu z góry na dół. Nadpis „Prusfia“: zamiast, jak w Nr. 6 i 7: „Prusfia“.

Na str. 862 (sig. NN<sub>3</sub>—NN<sub>4</sub>) *La Pomerelle tant deca que delà la reuiere de Vistule...*

Na str. 873 (sig. OO<sub>03</sub>) — *Prutenie ou Prusse*.

Na str. 1098 (sig. AA<sub>aa2</sub> verso) — *Briefue description du royaume de Poloigne...*

Na str. 1099 (sig. AA<sub>aa3</sub>) — *Du royaume & de toute la region de Poloigne...* wszystkie 4 mapy, jak w Nr. 7.

## 1561.

9. PTOLEMAEUS C. *La geografia di Claudio Tolomeo Alessandrino, nuovamente tradotta di greco in italiano da Girolamo Ruscelli... Venetia, appresso Vincenzo Valgrisi, M.D.LXI.*

Wolumen I: karta tyt.; kart nlb. 3; str. 358; karta nlb. 1 (Registro).

Wolumen II: karta tyt.; str. 47: „Discorso universale di M. Giuseppe Moletto“, tablic miedz. z mapami Ptolemeusza 27; karta tyt.: „Espositioni... di G. Ruscelli“ — kart. nlb. 27; tablic miedz. z mapami „novae“ 37; kart nlb. 24: „Tavola de nomi“ (sig. A-F). 23<sup>1</sup>/<sub>2</sub> cm.

Skóra. Prowenjencja: „Colleg. Ang. Soc-tis Iesu Leodii. Bib. Mai livre rare“. Zbiory Lelewela.

Ph. 371, egz. bez „Discorso di Moletto“.

M 2

POLSKA: (8). Nad górną ramką: *Polonia et Hungaria nuova tavola*. 23×16,5. Verso: *Polonia et Ungheria. Ottava tavola d'Europa* (tekst).

(9). Nad górną ramką: *Tavola nuova di Prussia et Livonia*. 23×16,5. Verso: *Prussia et Livonia, nona tavola nuova* (tekst).

## 1562.

10. PTOLEMAEUS C. *Geographia Cl Ptolemaei Alexandrii olim a Bilibaldo Pirckheimherio tra[n]slata.. ad pristinam ueritatem redacta a Josepho Moletio... Venetiis, apud Vincentium Valgrisium. MDLXII.*

Tablic. miedz. 62; tekst łac.; 23<sup>1</sup>/<sub>2</sub> cm.

Brak tablic: „VI Asiae“ i „Persia nuova tavola“.

Półskórek. Zbiory Lelewela.

Ph. 372.

M 3

POLSKA: (24). *Prussia et Livonia*. (28). *Polonia et Hungaria*. — jak Nr. 9.

## 1564.

11. MELA POMPONIUS. *Pomponii Melae philosophi celeberrimi de orbis situ libri tres, tabulis (quas certo consilio in finem operis reiecimus) nunc primum illustrati: numeri autem tabulis adiecti, unus quidem paginam, alter uero, paginę locum, quo reponenda fuerat, monstrat. Cum gratia & priuil. Caesar. Maiestatis. Basileae per Henricum Petri. Sygnet drukarski H. Petri. Kolofon: ...Mense Martio, anno M.D.LXIII.*

Tablic drzewor. 20; tekst łac.; 16 cm.

Tablica Nr. 9 (Thracia) — uszkodzona.

Pergamin. Egz. zawiera współczesne notatki rękopiśmienne.

Zbiory Lelewela.

M 6



[1570].

12. Zbiór map włoskich wydanych w latach 1545—1570, opatrzone przez Lelewela indeksem i kartą tytułową: „*Tabulae geographicae Jacobi Gastaldi Pedemontani cosmographi aliquot aliorum 1559—1570 sculptae per Paulum Forlani veronesem; Fabium Licinium; Hieronymum Olgiatum; Dominicum Zenoi venetianum; Claudium Duchetum; Bologninum Zalterium; Nicolaum Nelli; Jacobum Bossium etc. Venetiis impressae apud Ferdinandum Bertelli librario, Joannem Franciscum Camocium ad signum pyramidis, Donatum Bertelli, alla libreria et bisagio fiume del segno di S. Marco in merzeria 1570*“.

Zbiór zawiera następujące mapy, plany i ryciny, podane w kolejności indeksu Lelewela z uzupełnionym opisem i z wiadomościami bibliograficznymi. Uzupełnienia skrótów w poszczególnych wyrazach tytułu — antykwą, bez nawiasów.

1. *Universale descrizione di tutta la terra conosciuta fin qui*. U dołu z prawej: *Al... Bartholamaio Zacco... Fer. Bertelli libraro*. U dołu z lewej: *Ferando Bertelli exc. 1565*. Wenecja. (Leleweł czyta: 1563). Rzut owalny (Bordone). 77×44, 2 ark. N. F. A., str. 118, Nr. 3, opisuje mapę z tym samym tytułem z dodatkiem: *Paulo Forlani fecit* i z datą 1565. Przypuszczalnie jest to czwarte wydanie opisanej w N. F. A., str. 90, b. trzech wydań mapy kuli ziemskiej G. Gastaldi'ego. B. I, str. 91. Alm. 5.

2. *Al molto Magnifico Signor Marco del Sole... carta da navigare... Ferando Bertelli*. Wenecja. Bez r. dr. 34×22,5. N. F. A., str. 118, Nr. 12. N. P., str. 183. Alm. 10. Przeróbka mapy Nicolas de Nicolay, wydanej w r. 1560 przez G. F. Camocio p. t. *Navigazioni; del mondo novo*, reprodukowanej w N. P. tabl. XXVII.

3. *Il disegno del discoperto della nova Franza... Venetiis aeneis formis Bolognini Zalterii Anno MDLXVI*. 39×26,5. Ph. III, str. 91, Nr. 64. Alm. 3.

4. *L'isola Cuba e piu setentrional' de la Spagnola... figurata come se vede*. F. B.

5. Na tej samej tablicy u dołu druga mapa: *L'isola Spagnola... Venecia l'anno 1566 Ferando Bertelli exc.* 23,5×16,5. Rozmiar blachy: 24,5×37. N. F. A., str. 120, Nr. 101.

6. *La descrizione di tutto il Peru*. Dedykacja: *Al... Giovanni Pietro Contarini... Paulo di Forlani da Verona*. Wenecja, bez r. 35,5×51. Ph. III, str. 91, Nr. 67. Alm. 134. Reprodukacja — N. F. A., str. 126.

7. *Al molto magnifico S. Il S. Giacomo Murari... la discriptione dell' Europa, et parte dell' Africa, et dell' Asia, secondo l'uso de naviganti del s. Giacomo Homen portuguese... Da Vinegia il primo d'ottobre l'ano MDLXIX... Paolo Furlani Veronese*. 82×49,5, 2 ark. N. F. A. str. 118, Nr. 8. Alm. 9.

8. *Al nobile giovanetto M. Douato del Magnifico M. Jeronimo Stopa nobile Veronese... l'Europa in forma picciola, che è la terza parte del mondo... Venetia il di 12 luglio MDLXVIII... Domenico Zenoi. Appresso Gio Francesco Camotio*. 15,5×12.

9. *Europae brevis, ac novissima descriptio. Venetiis. Apud Johannem Franciscum Camotium MDLXVIII*. 37,5×27. Alm. 12.

10. *De Islanda insula... Anno 1566. Ferando Berteli exc.* Wenecja 19×26. Alm. 15., N. P., str. 81 — reprodukuje.

11. *Britania insula quae duo regna continet Angliam et Scotiam cum Hibernia adjacente.* W objaśnieniach podano: z lewej — *Ferando de Berteli exc. 1561*; z prawej — *Venetis anno MDLXII. 34×47. N. F. A., str. 118, Nr. 14.*

12. *Hibernia insula non longo a Britania in Oceano sita. 1565.* U dołu: *Venetis aeneis formis Bolognini Zalterii Anno MDLXVI. 22,5×31,5. Alm. 16.*

13. *Hibernia sive Irlanda insula maxima inter Britanniam et Hispaniam sita...* Bez m. i r. Południe — u góry. 17×25,5 N. F. A., str. 118, Nr. 13.

14. Hiszpanja. Egzemplarz ma zniszczone brzegi. Przyuszczalnie jest to: *Hispaniae descriptio. Dominicus Zenoi Venetus restituit Venetiis MDLX. N. F. A., str. 119, Nr. 17. Ph. III, str. 88, Nr. 11. B. I, str. 97.*

15. *De Maiorica insula... Ferando Bertelli exc.* Bez m. i r. 19×25,5. Na tym samym arkuszu, lecz na osobnej blaszce:

16. *De Minorica insula... Ferando Bertelli exc.* Bez m. i r. 19,5×25. Alm. 22 i 23.

17. *Totius Galliae exactissima descriptio.* U góry z prawej — dedykacja. *Magnifico... viro Marco Antonio Radici Paulus Forlani Veronensis... Venetiis ex aeneis formis Bolognini Zalterii MDLXVI.* W dedykacji tej Forlani mówi, że wzorem dla jego mapy była kopja mapy Orontiusa (Fine Oronce). 61,4×45, 2 ark. N. F. A., str. 119, Nr. 21. Ph. III, str. 88, Nr. 12. B. I, str. 65. Alm. 27.

18. *La vera descrizione della Gallia Belgica.* W ramce u góry z prawej strony: *Eccovi benigni lettori una ampla e copiosa discittione [!] della Gallia Belgica...* Bez m. i r. d. 38×28,5.

19. *Hollandia. Hollandiae Batavorum veteris insulae et locorum adiacentium exacta descriptio Hieronymus Oleatus incidebat 1567.* Bez m. dr. 36×48. Ph. III, str. 89, Nr. 19, podaje podobną mapę z dopiskiem w tytule: *Bolognini Zalterii formis.*

20. *Brabantia. Brabantiae Belgarum provinciae recens exactaque descriptio. Venetiis Hieronymus Olgatus incidebat 1567. 38×49.*

21. *Descrittione particolare di Fiandra. Intagliata da Paolo Forlani Veronese l'anno MDLXVII... In mezzaria alla libreria della Colonna.* Wenecja. 32×23,7. Alm. 33.

22. *Germaniae omniumque eius provinciarum, atque Austriae, Boemiae, Ungariae, Carinthiae, Corvatiae, Poloniae, Moraviae, Bossinae, Serviae, Prussiae, Masoviae, Transilvaniae, Lithuaniae. Russiae albae, rubraeque Podolyae, Valachiae, Turciae, partis Graeciae aliarumque regionum nova et exacta descriptio. Ferando Berteli exc. 1562.* Wenecja 48,5×36,5. Alm. 38. Jest to przeróbka mapy Marka z Beneventu z rzymskiego wyd. Ptolemeusza 1507 opartej na mapie Mikołaja z Kuzy. Mapa ta podaje również miejscowości: „Vapouicze“ i „Radochoniza“, jako ślad autorstwa pierwszego polskiego kartografa, Bernarda Wapowskiego \*).

23. *Germania del Gastaldo. Paolo Forlani Veronese f. 1564. Ferando Berteli exc.* Rzut trapezoidalny (Donis'a). 35,5 (u góry — 34,5) × 24. N. F. A., str. 119, Nr. 40. Alm. 39.

24. Nad ramką u góry: *Germania.* Z lewej u dołu: *Opera di Jacopo di Gastaldi cosmografo in Venetia MDLVIII. Dominico Zenoi Venetiano fecit. In Venetia appresso Donato Bertelli libraro al segno del San Marco.* Rzut trapezoidalny

\*) Birkenmajer L.: Marco Beneventano, Kopernik, Wapowski. Rozprawy Wydziału Mat.-Przyr. Akademji Umiejętności. Serja III. Tom I. Dział A. Kraków 1901. str. 156.

(Donis'a). Na bocznych marginesach herby cesarstwa i elektorów: *Palatinus Comes, Saxoniae, Brandenburgae, Moguntiae, Coloniae, Treveri*. 34 (u góry — 27,5) × 24

25. *Germania. Opera di Jacopo di Gastaldi cosmografo. Per Claudio Ducheto 1570.* Rzut trapezoidalny (Donis'a). Na bocznych marginesach — herby, jak w Nr. 24 (ob. wyżej). 48 (u góry — 38,5) × 33,2. Ph. III, str. 89, Nr. 23. Jest to dokładnie powiększona mapa Nr. 24.

26. *Caelator candido lectori salutem. Accipe... septentrionalium regionum Gotiae, Norvegiae, Prussiae, Pomeraniae, Ducatus Megapolensis... descriptionem. Venetiis anno MDLXII. Apud Ioannem Franciscum Camocium.* 51 × 37. Ph. III, str. 89, Nr. 21. Alm. 41. N. F. A., str. 45 — reprodukcja.

27. *Gotlandia. Ferando Bertelli.* Bez m. i r. 19 × 25,5. N. F. A., str. 119, Nr. 38. Alm. 43?

28. *A benigni lettori. Di M. Giacomo Castaldo vi si rapresenta la prima parte della descrizione del Regno di Polonia... intagliata da Paolo Furlani Veronese a' segno della Colonna... Venetia l'anno 1568.* 50,5 × 36,5. Alm. 70. Reprodukuje N. F. A. str. 125 i K. II, 1. tabl. VII. ✓

29. *Il vero disegno della seconda parte del Regno di Polonia, dell' eccmo m. Giacomo Gastaldo Piamontese. In Venetia l'anno MDLXVIII. Intagliata da Paolo Forlani... 49 × 37.* Alm. 70. bis. Reprodukcja: K. I, 2. tabl. XXII. ✓

30. *Nova descriptione de la Moscovia per ecc-te M. Giacomo Gastaldo. In Venetia Anno MDLXIIII. Ferando Berteli exc.* Rzut trapezoidalny (Donis'a). 35 (u góry 24,5) × 25. Alm. 71. Reprodukcja: K. I, 1. tabl. XVI.

31. *Helvetios olim viros clariss. nunc Suiceros Gallorum gentem bellicosissimam fuisse... Venetiis Anno 1566. Apud Ferdinandum Berteli. Dominicus Zenoi v. excindebat.* Dedykacja: *Jodoco a Meggen Lucernati praetorianorum praefecto.* 57 × 40. 2 ark. i 2 blachy. Lewa blacha — wysok. 42,5. prawa — 40.

32. *Lazius Wolfgang. Rhetiae Alpestris in qua Tirolis com. descriptio.* 38 × 48 (rozmiar blachy). Ramka owalna w kształcie tarczy przykrywającej cesarskiego orła, z którego widać u góry tylko dwie głowy, u dołu — szpony. Na rogach tablicy, poza owalem — herby. Obok m. „Vincencia“ — napis: *Victoria Austriacorum de Venetis sub Maximiliano Imp.* Z atlasu: „Typi chorographici Prouinc: Austriae... MDLXI. Viennae...“. Reprodukcja: Oberhammer E. u. Wieser Fr.: „Wolfgang Lazius...“ Innsbruck 1906. Tabl. 9. Opis atlasu ib. str. 26 i n., mapy — ib., str. 33.

33. U dołu z lewej: *Opera de M. Giacomo Castaldi Piamontese... disegno particolare de regni, e regioni, che son da Venetia, a Costantinopoli, et da Costantinopoli, a Vienna... et alla citta regal di Polonia, et altri paesi... Da Paolo Forlani Veronese intagliata... Z prawej: La descrizione della Transilvania et parte del Ungaria et il simile della Romania... del medesimo autore... l'anno 1566.* 3 płyty na 3 arkuszach. Rozmiar całej mapy: 105 × 50. B. I, str. 87 szczegółowo opisuje kolejne wydania tej bardzo ciekawej i rzadkiej mapy, reprodukowanej wedle słów jego w „Remarcable maps of the XV, XVI and XVII centuries... Amsterdam 1897“ tom V/VI, tablica 24 A, B, C. Alm. 68. ✓

34. *Italia novamente posta in luce et da molti errori emendata in Venetia. Apresso Ferrando Bertelli MDLXV.* 56,5 × 39,5 2 ark. Alm. 72.

35. *Il disegno della geografia moderna de tutta la provincia de la Italia... Al... Alfonso secondo da Este... Giacomo di Castaldi... in Venetia MDLXI. Fabio Licinio exc.* 77,5 × 54; 2 ark. i 2 blachy. N. F. A., str. 120, Nr. 55. Alm. 74.

36. *Descrittione del ducato di Savoia novamente posto in luce in Venetia l'anno MDLXII. Ferando Berteli libraro exc.* U góry z lewej — dedykacja: *Al. Luigi Balbi... Paulo Forlani Veronese.* 43,5×32.

37. *Nova descrittione di tutto il ducado di Milano, del Piamonte, del paese de Svizzeri, et gran parte di altre regioni confinanti; ridotta a perfettione in Venetia apresso Ferrando Bertelli nel MDLXVII.* 44×29. N. F. A., str. 120. Nr. 60. Alm. 37.

38. *La vera et ultima discriptione dilla Lombardia, et da molti erori coreta, in Venetia l'anno MDLXIII. Ferando Berteli exc.* U góry na wstędze: *Lombardia.* 44×29. Alm. 85.

39. *Nova descrittione del Friuli. Anno MDLXIV. Paulo Forlano Veronese f.* 37,8×26,8. Bagrow L. I, str. 26, podaje prawdopodobnie tę samą mapę, lecz z dopiskiem w tytule: *Nicolai Valegii formis*, przypisując jej autorstwo Grzegorzowi Amaseo. Alm. 75.

40. U góry: *Ducatus Carniolae una cum Marcha Windorum.* U dołu z lewej: *Lectori. Quia Illyricum in diversas regiones partitur in Carinthiam scilicet Carniolam, Marcham Windorum, Liburniam Croatiam, et Dalmatiam quorum cum veriores fines ignorentur, omnes sub Sclavoniae nomine accipiuntur... Bologninus Zalterius Venetiis MDLXVIII.* U dołu z prawej: *Al lettore... toż po włosku.* 42,5×32,5. Alm. 46.

41. *Al R-mo Mons. Gio. Delfino, meritissimo Vescovo di Torcello... novo disegno del territorio Padoano... di M. Giacomo Gastaldo, Piamontese... Di Venetia a di 3 di zugno MDLXVIII... Ferrando Bertelli.* Pod kartuszem: *Girolamo Olgiato fec.* 55,5×45. B. I, str. 95, Nr. 105.

42. *Al S-r Aldo Manutio... Disegno dell' Istria di M. Pietro Copo... Ferrando Bertelli 1569.* 50,2×32 N. F. A., str. 120, Nr. 51. B. I, Nr. 46.

43. *Nova discriptione dela Dalmatia, et Croatia. MDLXV. Ferando Bertelli exc. in Venetia.* 39,2×27,5. N. F. A., str. 120, Nr. 54.

44. *Novo et vero disegno della Marca di Ancona con le sui confini MDLXVI In Venetia apresso Gioan Francesco Camotio al segno della Piramide.* 39×27,

45. *Descrittione di tutta la Toscana, fatta da M. Hieronimo Bell' Armato. In Venetia anno MDLXIII. Ferando Bertelli. Paulo Forlani Veronese f.* Rzut trapezoidalny (Donis'a). 42,5×30 (u góry 41). B. I, str. 44. Alm. 90: rok MDLXIII.

46. *Nova discriptione di tutto il territorio de Roma. In Venetia MDLXIII Ferando Berteli exc. Paulo Forlani Veronese f.* 46×31,5. Alm. 91.

47. *La vera descrittione del Regno de Napoli di novo emendata et ampliata anno MDLXVI.* Apud Jo. Fr. Camotium 45×32,2.

48. *La descriptione dela Puglia. Opera di Giacomo Gastaldo cosmografo in Venetia. Ferando Berteli 1567.* 35,3×21,2. N. F. A., str. 120, Nr. 66. B. I, str. 95, Nr. 104. Alm. 97.

49. *Sardinia insula inter Africum et Tyrrhenum pelagus sita... 20,3×29,8 N. F. A., str. 120, Nr. 69. Alm. 49.*

50. *L'isola di Corsica, con i territori, citta, et castelle... Giacomo di Castald' piamontese. Fabius Licinius ex.* 21,2×31. B. I, str. 76, Nr. 3. Alm. 103.

51. *Isola della Sicilia. Descrittione della Sicilia con le sue isole, della quali nomi antichi et moderni et altrae cose notabili per un libretto sono brevemente decchiarati... per Giacomo Gastaldo... Venetia 1545.* 54×37,2. Brak wymienionego w tytule libretto, które według Bagrowa, I, str. 76 miało tytuł: *...Siciliae locoruta nomina, antiquis recentioribusque temporibus usurpata.* Alm. 51.

52. Sycylja. Tytuł spisu miejscowości, umieszczony w kartuszu z lewej strony u góry: *Li nomi antichi e moderni de l'isola d'Sicilia*, po którym następują w 8 kolumnach nazwy miejscowości. 42,8×32,7.

53. *Iba, sive Iba insula est in mari Tusco, continet distans mill. X passuum, et nascuntur minerales, metalli, bene munita, et forti situ impetui turcarum resistit.* 18×24,7. Alm. 53.

54. *Vogliono alcuni che l'isola di Corfu fosse prima da Sisifo latrone figliolo di Eolo habitata et domandata da lui Corcira... Ferando Berteli exc. 1564.* 27×36,3. Alm. 108.

55. *Descrittione della geografia moderna di tutta la Grecia... Opera di Giacomo di Castaldi cosmografo in Venetia. L'anno 1566. In Venetia apresso Gio. Fr- co Camotio.* 66,7×47,5. 2 ark. i 2 blachy. Alm. 105.

56. *Totius Graeciae descriptio.* U dolu z lewej: *Candido lectori S. Qua diligentia novae huius Graeciae chorographia aliarumque nonnullarum adiacentium regionum insularumque descripta sit, ipsa tabella ostendere poterit... Vale. Venetiis 1564. Ferdinando Bertelli aereis formis. Dominicus Zenoi Venetus excidebat.* 61,3×39,5. 2 ark. i 2 blachy.

57. *Morea peninsula, et provincia principale della antiquamente nominata Lacedemonia... Appresso Gio: Francesco Camocio 1569.* 41×27,8. N. F. A., str. 120, Nr. 77, podaje rozmiar egz. tej mapy z „Collegium Romanum“: 45×32. Alm. 107.

58. U góry: *Isola di Cipro.* U dolu z prawej: *Cyprus insula olim Macharia. Ambitus eius fertur MMLDXX. Romae. MDLXII. Ferandus Bertelli excude.* W dolnym prawym rogu: *M. C. (Marius Cartarus).* 24,5×18. Alm. 110.

59. Na tym samym arkuszu niżej, na osobnej blasze: *Candido lectori. Haec est illa insignis insula Creta in medio ponte sita, centum urbibus clara... vale. Venetiae MDLXII. Ferrandus Bertellus. Exc.* W dolnym prawym rogu: *Marius Cartarus fec.* 24,5×17,5. Alm. 111.

60. U góry na wstędze: *El vero et nuovo disegno di tutta la isola di Candia.* U dolu z prawej: *Ad cosmographiae studiosos. N. S. Creta insula vulgo insula Candia nuncupata... Venetiis Io. Francisci Camotii aereis formis ad signum Pyramidis 1564.* 38,2×27,2. N. F. A., str. 120, Nr. 79. Alm. 113.

61. W środku mapy: *Isola di Cipro.* U góry z lewej: *Al molto magnifico Signore il Signore Ottavio del Bene... Di Venetia ali X maggio 1570... Paolo Forlani Veronese.* 30,3×25.

62. *Cyprus insula nobilissima, que inter maiores huius maris primum sibi locum vindicat... Venetiis ad signum Pyramidis MDLXVI.* (Joannes Franciscus Camotius). 40,4×26,4. Alm. 112.

63. *Il vero disegno della provincia della Natolia, et Caramania... di Giacomo Gastaldo... Venetiis MDLXX. Bolognini Zalterii formis.* Rzut walcowy (Merkatora) 44×32. N. F. A., str. 120, Nr. 92. Alm. 63.

64. *La descriptiõne della prima parte dell' Asia... Di Jacopo Gastaldi... Restituta da Antonio Lafreri L'anno MDLXI. Jacobus Bossius Belga incidebat.* 72,5×45,8. 2 ark. N. F. A., str. 120, Nr. 93. B. I, str. 86. Alm. 124. Reprodukujeja: N. P. tabl. LIV.

65. *Il disegno della seconda parte dell' Asia... Giacomo di Castaldi... in Venetia 1561... Fabio Licinio f. 74×47.* N. F. A., str. 120, Nr. 97. Ph. III, str. 91, Nr. 6! Alm. 124-a. Reprodukujeja: N. P. tabl. LV.

66. *Il disegno della terza parte dell' Asia.. Giacomo di Castaldi.. in Venetia.. 1561.. Fabius Licinius excudebat.* 72,5×62,5. N. F. A., str. 120, Nr 98; Ph. III, str. 91, Nr. 62. Alm. 124-b. Reprodukcyj: N. P., tabl. LVI.

67—69. *Nelle presente tre tavole sono descritte le Marine secondo le Carte da navicar.. Niccolo Nelli f. 1564. Ferando Berteli exc. 1565.* 3 mapy na 3 ark. — prima, seconda, terza. Rzut trapezoidalny (Donis'a). 37×27,5 (szerokość mapy w równiku), Południe u góry. N. P. *tav. prima* — str. 129; reprodukcyj *tav. seconda* i *tav. terza* — str. 154-155. Alm. 131-133.

70. *Al.. Thomaso Ravenna.. la descrizione dell' Africa.. Venetia il di 9 de maggio MDLXII. Paulo Forlani Veronese.* 59,5×44. 2 ark. N. F. A., str. 120, Nr. 86. B. I, str. 93.

71—72. *Il disegno della geografia moderna de tutta la parte dell' Africa. Composta per.. Giacomo di Castaldi.. Maximiliano imperatori designato.. Fabius Licinius ex. 1564.* 7 sekcij po 34,5×53,5; sekcja I. (pln. zach.) — 39×53,5. Brak sekcji pld.-zach. (Ocean Atlant.). Bagrow L. I, str. 93 podaje, że egzemplarze tej mapy znajdują się: 1) w Uniw. B-ce w Bazylei, 2) w „British Museum“, 3) w B-ce Miejskiej we Wrocławiu. Alm. 115. Reprodukcyj: N. P., tabl. XLVI.

73. *Benigni Lettori, per rappresentarvi piu particolari della Citta di Tunesi ho lla tenuta alquanto piu largo.. Venetiis ex aeneis formis Bolognini Zalterii Anno MDLXVI.* 39×27.

74. *Nuova, et copiosa, descrizione di tutto l'Egitto. Pur hora da Paulo Forlani Veronese intagliata in Venetia l'anno 1566.* 33×25. N. P., str. 133, podaje reprodukcyj przeróbki tej mapy z r. 1570, mało różniącą się od niniejszego wyd. 1566. Alm. 123.

75. Nad nalepioną na arkuszu mapą nadpis rękopiśmierny ręką współczesną zrobiony: *Insula S-ti Laurentii, alias Madagascar.* U góry z lewej str. w ramce: *In questa isola vi sono elefanti e boschi et legni setui che hora si adimandano sandari iguali sono Rosi DM 567 [1567] Opera Gac-o Gastaldo p. Ferando Berteli exc..* Marginesy łącznie z ramką — obcięte. 17,6×24,7. Alm. 122?

76. *Parigi. Il vero disegno della Città di Parigi Sedia regale della Francia.. Venetia.. D. B. Legenda* — 43 pozycyje. 25,8×18.

77. *Lion. Impresso Venetia alla Libreria del segno de S. Marco. D. B.* 27×19,5.

78. *Guines.* (Oblężenie. Rok 1558 dopisany ręką Lelewela). 28×21.

79. *Gravelinga in Fiandra.* (Ręką Lelewela: 1558). 21×15,5.

80. *Cales.. Calletum eripitur Gallis regnante Philippo..* (wiersz). Ręką Lelewela: 1558. Legenda zawiera 14 pozycyj. 39×28.

81. *Anversa. La villa d'Anversa con la nova cittadella et acrescimento ordinato per il C. Paciotto d'Urbino.* Legenda zawiera 5 pozycyj (baluardo). 30,5×17.

82. *Genevre. Impresso Venetia alla Libreria del segno de S. Marco. D. B.* W indeksie Lelewela: 1569. Legenda zawiera 14 pozycyj. 26×19.

83. *Franckfort. Il vero disegno e ritratto di Franckfort posta nella parte di Franconia regione d'Alemagna con i luoghi principali di quella con l'ordine e sito loro dimostrati.. In Venetia, l'Anno MDLXIX.* Legenda zawiera 24 pozycyje. 26,5×18.

84. *La Imperial citta di Augusta. Il vero ritratto della antiqua et famosissima citta Imperiale Augusta come hora si retrova con le fosse, ponti, muraglie, porte, strade, fontane, et acque, chiese, monasterii et hospitali, et con soma diligentia disegnata et in Rame intagliato. In Venetia l'Anno 1569. Alla libreria del segno di S. Marco.* Legenda — 99 pozycyj. 28×20,5.

85. *Disegno della fortezza et citta di Gotta in Sassonia.* Bez m. i r. dr. 27,5×18,5.

86. *L'assedio di Gotta.* Legenda: A. *Alli 25 di gennaro 1567 comincio a comparare l'Elettor Augusto duca di Sassonia da questa parte, con il suo essercito...* Nico Nelli F. Bez m. i r. dr. Legenda — 8 pozycyj. 27×18.

87. *Vitenbergo. F. F. f.* Bez m. i r. dr. 24×17,5.

88. *Vienna, Citta principal d'Ongheria, nel modo che al presente s'e fortificata. In Venetia 1566. Domenico Zenoi cum privilegio.* 23,5×17,5.

89. *Ziget, fortezza innespugnabile, si come ogi di è veramente situata, con li ponti per l'intrata et uscita... et hora assediato dal gran Turco con 100.000 Turchi l'anno MDLXVI. In Venetia merzaria alla (colonna — wizerunek kolumny).* 18,5×14.

90. *Ulla Fortezza nel confin di Lattuania [sic] da nuovo presa per il Ser-mo-Re di Polonia.* Pod tem dopisek olówkiem ręką Lelewela: „1568, 20 septembris Ula“. U góry legenda: *Da questa parte passorno il fiume con barche et attaccorno il foco di modo che tutto abrusiono.* Bez m. i r. dr. 19,5×25,5. Jest to plan, wykonany prawdopodobnie wkrótce po zdobyciu Uły przez Romana Sanguszkę w roku 1568. Ponieważ uzupełnia on kolekcję planów zamków z późniejszej wojny roku 1579, opisanych i reprodukowanych przez M. Korkunowa\*), podaje jego zmniejszoną reprodukcję.

91. *Milano.* Bez m. i r. dr. Legenda — 148 pozycyj. 29,5×21.

92. *Geneva. In Venetia alla libreria del segno de S. Marco. D. B.* Bez r. dr. Legenda — 24 pozycyj. 26,5×17,5.

93. *Parma. Il vero disegno e ritrato di Parma Citta... si come veramente hoggi di si trova, nell' anno del signore MDLXVII. In Venetia alla libreria del segno de S. Marco in Merzaria D. B.* Bez legendy. 26×18.

94. *Mirandola.* Bez m. i r. dr. 23,5×19.

95. *Fiorenza.* Bez m. i r. dr. Legenda — 60 pozycyj. Na rycinie brak odsylaczy liczbowych do legendy. 30,5×16.

96. *Il vero disegno et ritratto di Sienna.* Bez m. i r. dr. 27,5×19.

97. *Venetia.* Bez m. i r. dr. Legenda — 78 pozycyj. 26,5×19.

98. *Roma. In Venetia alla libreria del segno de S. Marco, in merzaria D. B.* Bez m. i r. dr. Legenda — 21 pozycyj. Kościół św. Piotra — przed przebudową: 26×18,5.

99. *Napoli.* U dołu z lewej w kartuszu dedykacja: *...Vincentio Pincelli...* D. B. U dołu z prawej: *In Venetia alla libreria del segno de S. Marco in merzaria D. B.* Bez r. dr. Legenda — 74 pozycyj. 51×37,5.

100. *La nobile citta di Messina. In Venetia alla libreria del segno di S. Marco in merzaria D. B.* Bez r. dr. Legenda — 167 pozycyj. 51×37,5.

\*) Korkunow M: Karta woennych dejstvij meždu russkimi i polakami w 1579 godu i togdasznie plany goroda Połocka i okrestnych krepostej. Żurnal Min. Narodn. Prosveszczenija. 1837, kniga VII, str. 235—249.

101. *Costantinopoli. In Venetia, alla libreria del segno de S. Marco.* Bez r. dr. Legenda — 59 pozycyj. 25,5×19.

102. *La gran citta del Cairo. Appresso Donato Bertelli.* Bez r. dr. Legenda — 54 pozycyj. 33×21,5.

103. *Tripoli de Barbaria. Il vero disegno de porto della Città della Fortezza... Ven. l'anno 1567... D. B.* 27,5×19.

104. Ramka tytułowa niewypełniona. Lelewel w indeksie daje tytuł: „*Exercitus turcorum*“. Bez m. i r. dr. 25,5×17,5.

105. *Il meraviglioso ordine del gran esercito turchesco...* Bez m. i r. dr. Lelewel podaje: 1562. 71,5×40; z marginesem: 72,5×47,5

106. *Albero de' principi Othomani co'l sommario delle vite loro descritte de' Thomaso Porchacchi da Castiglione Arretino. Venetiis apud Lucam Bertellium MDL...* rok uszkodzony; Lelewel czyta: 1576. 13×49,5. Po obu stronach tablicy — tekst drukowany. Rozmiar arkusza: 38×53.

107. *Imp. Caroli V Albis apud Milburgum felicissimo numine traiectio. Autor Aeneas Vicus Parm. Sculp. Q. anno hum. sal. A. D. MDLI* U dołu na owalnej ramce: *D. B.* 37,5×52,5.

108. *Congregatio patrum generalis sacri et oecumenici tridentini concilii auctoritate sanctissimi Christi Vicarii Pii IIII vere pii et immortali gloria dignissimi Pontificis Maximi, fieri solita in aede Divae Mariae maioris tridentini...* U dołu z prawej — to samo po włosku. *Ven. Anno MDLXIII.* 49×33.

109. *Prospetiva et apparato nella piazza di S. Marco col nobilissimo et gran vase Bucintoro nel quale la ser-ma Dogaressa Moresina Grimani fu condotta dai-la III-ma Sig-ria dal suo, nel ducal palazzo... l'anno 1597 à di 4 maggio.* U dołu po legendzie: *Dedicata al... Celio Magno dig-mo Secretario dell' eccelso Consilio... Giacomo Franco.* Legenda — 18 pozycyj. 51,5×39,5.

110. *Hemispherium ab aequinoctiali linea, ad circulum poli arctici. Hemispherium ab aequinoctiali linea ad circulum poli antarctici.* Bez m. i r. dr. Lelewel podaje: 1584. 51,5×32. N. F. A. uważa tę mapę za należąca do atlasu: *De Judaeis Corn. „Speculum Orbis Terrae. Antverpiae 1593“* i daje jej reprodukcję na tabl. XLVIII.

Oprawa — pergamin; na górnej okładce 5 wyrysowanych piórem heraldycznych lwów.

Tablice do skóry nie przytwierdzone, choć są przygotowane, prawdopodobnie przez Lelewela, falce z szarego papieru przyszyte do grzbietu, do nalepienia tablic.

Tablice: 8, 10, 13, 14, 24, 27, 61, 75, 76—104, 107 i 108 — mają marginesy obcięte, z tablic tych — 10, 13, 24, 61, 75 nalepione na arkuszach ze znakiem wodnym, wyobrażającym syrenę w kole, nad kołem — 6 cio promienna gwiazda (Heawood E.: *An undescribed atlas and contemporary Venetian collections.* „The Geographical Journal“ vol. LXXIII Nr. 4. April 1929 — reprodukuje ten znak pod numerem 29).

Tablice 76—79 nalepione na złożonym we dwoje arkuszu papieru 78×55, firmy „Imperial L. C. 1858“; tablice 80—98 i 101—104 na złożonych we dwoje 6 arkuszach starego papieru białego, bez filigranów, rozm. 74×54.

Pozostałe tablice odbite na papierze ze znakami wodnemi:



Drabina o trzech szczeblach na długiej, z wyciętymi brzegami tarczy, nad tarczą — 6-cio promienna gwiazda (Heawood, op. cit. Nr. 1) posiadają tablice 18, 30, 35 (2 arkusze); 56 (2 arkusze); 64 (2 ark.); 65 (2 ark.); 70 (2 arkusze) i 105.

Trzy lilje na jednej łodydze w kole, nad kołem 6-cio promienna gwiazda (Heawood op. cit. Nr. 12) — tablica 17.

Na tarczy lew heraldyczny, wspięty na tylnych łapach, nad tarczą krzyż (Heawood, op. cit. Nr. 18) — tablica 3.

Drzewo na trzech półkulach, na tarczy z wyciętym górnym brzegiem (Heawood, op. cit. Nr. 19) — tablice 2(?), 11, 19, 36(?), 38, 42, 43, 51, 57, 58/59, 63, 67, 68, 69, 78, 79, 87, 88, 89, 90.

Kotwica w kole, nad kołem 6-cio promienna gwiazda (Heawood, op. cit. Nr. 22) — tablice 25(?), 45, 73.

Lew z księgą (Heawood, op. cit. Nr. 24) — tablice 44 i 86.

Drzewo rozgałęzione w kole, nad kołem 6-cio promienna gwiazda (Heawood, op. cit. Nr. 25) — tablica 66 (obydwa arkusze).

Znak wodny: syrena w kole, nad kołem 6-cio promienna gwiazda (Heawood, op. cit. Nr. 29) — tablice 1, 4/5, 7, 12, 15/16, 20, 22(?), 24, 26 (2 ark.), 28, 29, 31 (prawy arkusz), 32, 33 (3 ark.), 34 (2 ark.), 40, 41, 47, 49, 50, 53, 55 (2 ark.), 60, 61, 62, 71—72 (7 ark.), 80, 81, 83, 85, 93, 94, 97, 98, 99, 100, 103, 106, 107, 108.

Syrena w kole jak wyżej, nad kołem gwiazdy nie dostrzeżono. — tablice 21, 23, 37, 39, 46, 48, 52, 54, 74.

Tablice 31 (lewy ark.), 104 i 110 — znak wodny niewyraźny.

Na tablicach 6, 8, 9, 10, 13, 14, 27, 82, 91, 92, 95, 96, 101, 102 i 109 — znaków wodnych nie dostrzeżono.

Zbiór ten Lelewel zaopatrzył następującą uwagą:

„Nota. Lat kilkanaście śledziłem gdzieby ujrzeć karty geograficzne włoskie z wieku XVI-go, które w Niderlandach, w Antwerpji, w Amsterdamie kopjowano. Dopiero w czerwcu 1860 dostrzegłem i nabyłem ten weneckiej fabryki volumen. Bezwątpienia już 1570 mapy przyczepione były do tej skóry. Mało w tym było zupełnie obcych, znacznie późniejszych nalepianek, z których oczyścić egzemplarz wypadło i do tej samej skóry jakkolwiek oczyszczone przyczepić. Do nalepianek wcześniejszych, to jest XVI-go wieku jeszcze, liczyło się kilka weneckiej fabryki: te umieściłem nakońcu. Włoskie pierwotnej fabryki karty, stały się widać niezmierną w Belgji rzadkością. Van Houltem\*) jich nie miał, biblioteka bruxellska nie ma. Z fabryki rzymskiej niedawno widziałem kilka Tramezzinich\*\*): nabyć nie udało się. J. L.“\*\*\*).

Zbiory Lelewela.

M 1510

\*) Bibliotheca Hulthemiana ou catalogue methodique de la riche et précieuse collection de livres et des manuscrits delaisés par M. Ch. Van Houltem... Vol. III. Gand. 1836, J. Poelman. Katalogiem tym Lelewel posługiwał się jako bibliografja.

\*\*\*) Tramezzini Michael, księgarz-wydawca wenecki i rzymski z XVI w.

\*\*\*\*) A. E. Nordenskjöld w swoim *Facsimile Atlas* pierwszy opublikował podobny zbiór map kartografów włoskich, którzy poprzedzali w swych pracach kartografów belgijskich i holenderskich; mapy ich służyły Orteljuszowi i Mercatorowi za wzory. Nordenskjöld (op. cit., str. 117 i nast.), dziwi się, że o podobnych

[1570].

13. JODE GERARDUS DE. Karła tytułowa wykonana własnoręcznie przez J. Lelewela: „Tabulae Germaniae regionumque septentrionalium per Gerardum De Jode De Judaeis Noviomagensis editae Antwerpiae 1569, 1570“.

Tablic miedziorytowych, kolorowanych 33, bez tekstu na odwrotnej stronie i bez sygnatur arkuszy. 37<sup>1</sup>/<sub>2</sub> cm. Tablice te tworzą całość wydawniczą, czego dowodem są tytuły map i ich numery kolejne, odbite z osobnych miedziorytowych tabliczek, verso 1-ej połowy tablic. Tablice 21 i 22 — „Tractus Danubii“ i 25—27 „Tractus Rheni“ mają u góry odbite również na podobnych miedziorytowych tabliczkach, lecz węższych, dodatkowe tytuły („faux titre“), wykonane tem samym pismem.

Kolejność układu tablic — ta sama, co w opisanym przez Fr. Van Ortroj („L'oeuvre cartographique de Gérard et de Corneille De Jode. Gand. 1914“) *Speculum Orbis Terrarum*, wyd. 1578, t. II: *Speculum Geographicum totius Germaniae Imperium repraesentans*. Zbiór rozpoczyna tablica 4 i kończy tablica 36, w nieprzerwanej kolejności numerów. Figuruje w wyd. 1578 tablicy XXX: „Lutemburgii montuosissimi...“ wydanie niniejsze nie posiada.

Brak tablic: I. *Germania Univerſa*. II. *Septentrionalium regionum...* III a. *Danorum Marchiae...* b. *Chorographica ducatum Holsatiae Schleswicae et Stormariae...* oraz ostatniej, XXXVIII-ej, w wyd. 1578: a. *Episcopatus Leodiensis...* b. *Trevirensis episcopatus...* Tablicę Nr. 2. „Septentrionalium regionum...“ (Ortroj, op. cit., str. 63, I.) Lelewel reprodukował na kalce i umieścił na wstępie.

Poniżej wykaz wszystkich tablic, zawartych w tem wydaniu, odsyłający do odpowiedniej strony opisu V. Ortroj (op. cit.) wydania „Speculum“ 1578 r.

(4) a. *Pomeraniae utriusq...* b. *Thietmarsorum...* c. *Prussiae* (Ortroj, str. 64—65, III). Verso: POMERANIAE, PRUSSIAE, ET // THIETMARCHIAE TAB 4. Marginesy obcięte. (Zob. niżej: POLSKA).

(5) *Saxonum regionis...* (Ortr., str. 65. V.). Verso: SAXONIAE REGIONIS, // TAB. 5.

(6) a. *Livoniae provinciae...* b. *Moscoviae...* (Ortr., str. 65. VI.). Verso: LIVONIAE, ET MVSCO=// VIAE DVCATVS, TA. // 6. (Zob. niżej: POLSKA).

(7) *Poloniae...* (Ortr., str. 65. VII). Verso: POLONIAE REGNI, TAB. // 7. (Zob. niżej: POLSKA).

(8) *Chorographia... Bohemiae...* (Ortr., str. 66. VIII). Verso: BOHEMIAE REGNI, // TAB. 8.

(9) a. *Moravaniae...* b. *Silesiae...* (Ortr., str. 66. IX). Verso: MORAVIAE, ET SILESIAE // TABVLA 9.

(10) *Hungariae totius...* (Ortr., str. 67. X). Verso: HVNGARICI REGNI, CVM // TRANSILVANIA, TAB 10.

(11) *Austriae ducatus...* (Ortr., str. 67. XI). Verso: AVSTRIAE DVCATVS, // TAB 11.

zbiórach map włoskich nie czynią żadnej wzmianki uczeni tej miary jak Lelewel, Humboldt, Peschel, Vivien de St. Martin, Ruge, Breusing. Powyższa nota Lelewela dokładnie tłumaczy jego milczenie: zaledwie na kilka miesięcy przed śmiercią udało się temu przenikliwemu uczoneму nabyć tak długo poszukiwane mapy.

- (12) *Illirici seu Sclavoniae...* (Ortr., 68. XI). Verso: *ILLIRICI, SEV SCLAVONIAE // TAB 12.*
- (13) a. *Stiraemarchiae...* b. *Carinthiae...* (Ortr., str. 68. XIII). Verso: *STIRAE-MARCHIAE, ET CA= // RINTHIAE DVCATVVM // TABVLA 13.*
- (14) a. *Tirolensis comitatus...* b. *Carniolae...* (Ortr., 69. XIII). Verso: *TIRO-LENSIS COMITATVS, // ET CARNIOLAE, TAB 14.*
- (15) a. *Franconiae...* b. *Saltzburgensis Episcopatus...* (Ortr., str. 69. XV). Verso: *FRANCONIAE ORIENTA=// LIS, ET SALTZBURGEN // SIS EPIS, TAB 15.*
- (16) *Helvetiae...* (Ortr., str. 69. XVI). Verso: *HELVETIAE, SEV // SVICIAE, TAB. 16.*
- (17) *Sueviae... Authore...* (Ortr., str. 70. XVII). Lelewel dopisał ołówkiem: „Dawid Setzlin“. Verso: *SUEVIAE, TAB // 17.*
- (18) a. *Valesiae...* b. *Basileae...* (Ortr., str. 70. XVIII). Verso: *VALESIA, ET TERRITORY // BASILIENSIS: TAB. 18.*
- (19) *Bavariae utriusque...* (Ortr., str. 70. XIX). Verso: *BAVARIAE DVCATVS. // TABULA 19.*
- (20) a. *Wirttembergensis ducatus...* b. *Palatinatus superioris...* (Ortr., str. 70—71. XX). Verso: *WIRTEMBERGENSIS. // DVCATVS, ET. PALATINATUS // SVPERIOR TAB 20.*
- (21) *Nova exactissimaque descriptio Danubii...* Nad tablicą u góry z osobnej wąskiej blaszki: *TRACTVS DANVBII PRIMA TABVLA.* (Ortr., str. 71—72. XXI). Verso: *TRACTVS DANVBY, 1 // TAB 21.*
- (22) Nad tablicą u góry, z osobnej wąskiej blaszki: *TRACTVS DANVBII SECVNDA TABVLA.* (Ortr., str. 72. XXII). Verso: *TRACTVS DANVBY, 2 // TAB. 22.*
- (23) a. *Turingiae...* b. *Misniae...* (Ortr., str. 72—73. XXIII). Verso: *TVRINGIAE COMITATVS, // ET MISNIAE MARCH. // TAB 23.*
- (24) *Hessiae...* (Ortr., str. 73. XXIII). Verso: *HESSIAE, SEV CATTORVM, // TAB. 24.*
- (25) *Tractus Rhenanus...* Nad tablicą u góry, z osobnej wąskiej blaszki: *TRACTVS RHENI PRIMA TABVLA.* (Ortr., str. 74. XXV). Verso: *TRACTVS RHENI, 1 // TAB 25.*
- (26) *Austrasia...* Nad tablicą u góry, z osobnej wąskiej blaszki: *TRACTVS RHENI SECVNDA TABVLA.* (Ortr., str. 74. XXVI). Verso: *TRACTVS RHENI, 2 // TAB 26.*
- (27) *Inferioris Germaniae pars...* Nad tablicą u góry, z osobnej wąskiej blaszki: *TRACTVS RHENI TERTIA TABVLA.* (Ortr., str. 74—75. XXVII). Verso: *TRACTVS RHENI, 3 // TAB. 27.*
- (28) Z lewej strony tablicy: a. *Clivensis et Iuliacensis ducatum...* Z prawej — b. *Mansfeldiae comitatus...* (Ortr., str. 75. XXVIII, podaje te mapy w odwrotnej kolejności). Verso: *CLIVIAE DVCAETVS [sic], ET // COMITATVS MANSFEL: // DIAE TAB 28.*
- (29) *Reiterata Episcopatus Monasteriensis...* (Ortr., str. 75—76. XXIX). Verso: *EPISCOPATVS, MONAS: // TERIENSIS, TAB 29.*
- (30) *Frisiae...* (Ortr., str. 77. XXXII). Verso: *PHRYSIAE, TAB. // 30.*
- (31) *Geldria.* (Ortr., str. 76—77. XXXI). Verso: *GELDRIAE DVCATVS, // TAB 31.*
- (32) *Nova et castigatior comitatus Hollandiae descriptio...* (Brak dopisku po legendzie tytułu: „Cum privilegio“, jak w Ortr., str. 77—78. XXXIII). Verso: *HOLLANDIAE COMI: // TATVS, TAB 32.*

(33) *Zelandia...* (Brak nad tytułem: „Cum privilegio“, jak w Ortr., str. 78—79. XXXIII). Verso: *ZELANDIAE COMITA // TVS, TAB. 33.*

(34) *Brabantiae Belgarum...* (Ortr., str. 80. XXXV). Verso: *BRABANTIAE DV // CATVS, TAB. 34.*

(35) *Exactissima Flandriae descriptio...* Pod legendą tytułu w kartuszu, po słowach „nulli cedens“: *Notarum hinc inde sparsarum Explicatio // AM. Abbatiae masculorum // AF. Abbatiae feminarum // PM. Prioratus mascul: // PF. Prioratus femin: //*. Na lewo od kartusza: *Ad exemplar de: // descriptionis quam, // Romae edit // Mich. Tramesini // nunc castigatior. // Prostant Ant: // uuerpiae apud // Gerardum de Io. //*; legendy tej Ortr. (str. 80. XXXVI) nie podaje. Brak natomiast „Cum privilegio“, które to wyrazy figurują na mapie, opisanej przez Ortroya, op. c. \*). Verso: *FLANDRIA // COMITATUS, TAB. 35.*

(36) *Germaniae Inferioris...* (Ortr., str. 81. XXXVII). Verso: *GERMANIAE INFERI // ORIS SEV GALLIAE // BELGICAE TAB. 36.* Marginesy obcięte.

Lelewel (Géogr. du M. Age, II, str. 185) mówi, że G. De Jode w 1569 roku „...a mis en circulation le recueil d'une quarantaine de cartes pour l'Allemagne seule“, a w nocie 374: „Ce que je dis du recueil de De Jode, c'est d'après cette suite de ses cartes (5—37) que la bonne fortune m'a procurée“. F. van Ortroya (op. cit., str. 33—34) nie zaprzecza możliwości faktu, że G. De Jode tworzył takie zbiorki jeszcze przed wydaniem swego „Speculum Orbis Terrarum“ 1578, stwierdza jednak, że „...jusqu'ici nous n'en connaissons pas d'exemplaire“. Z uwagi jednak, że:

1) zbiór mniejszy powstał z luźno wydawanych map (brak *verso* tekstu i sygnatur arkuszy);

2) że mapy w zbiorze tym są wcześniejsze od wydanych w „Speculum Orbis“ 1578, chociaż odbite z tych samych płyt, jak np. mapa Flandrii (Nr. 35);

3) że zbiór ten zawiera mapy celowo dobrane, opatrzone *verso* tytułem i numerem kolejnym, — należy, zgodnie ze zdaniem Lelewela, uważać, że zbiór ten (niestety niekompletny) jest właśnie tym nieznanym dotąd egzemplarzem tworzonych przez De Jode jeszcze przed wydaniem „Speculum Orbis terrarum“ 1578, zbiorów map, stanowiących całość wydawniczą.

\*) Van Ortroya (op. cit., str. XXIII—XXIV) przytacza słowa Lelewela („Géographie du Moyen Age“, II, str. 215): „Jode recommande les cartes de Gueldre, de Hollande et de Flandre d'une manière singulière, inscrivant au bout des feuilles ad exemplar descriptionis quam edidit Romae Mich. Tramesini, nunc castigatior prostat Antwerpiae apud Gerardum de Jode in Borsa noua“ i twierdzi, że „ces assertions ne sont vrais qu'en partie. Sur la carte de la Gueldre et sur celle du comté de Hollande nous relevons respectivement ces inscriptions... Mais sur la carte de Flandre on ne relève aucune légende relative à une carte qui aurait servi de modèle à de Jode. Lelewel a généralisé par erreur; les géographes ou les écrivains peu familiarisés avec l'histoire de la cartographie, et qui sont venus après lui, n'ont pas été assez avisés pour contrôler ses références en remontant aux sources, et ils ont aidé par là, à la propagation de données inexactes“. Okazuje się, że jednak Lelewel nie „generalizował błędnie“, lecz opierał swe twierdzenie na posiadanej przez siebie mapie Flandrii de Jode, wcześniejszego wydania. Natomiast opisana przez v. Ortroya mapa Flandrii (może z tej samej, lecz poprawionej płyty) już tego dodatku, jako też „Notarum explicatio“ po tytule — nie posiada. W załączeniu — zmniejszona reprodukcja mapy Flandrii de Jode ze zbiorów Lelewela.

Oprawa papierowa. W końcu atlasu oprawione razem rękopiśmienne plany i rysunki: 1) „Hallstätter-see“, 2) „Saltzberg“, 3—4) „Ischlerische Saltz Pfan“, które wykonał „Bergmaister Hannss Riessinger“ w 1723 r.

Zbiory Lelewela.

M 1013

POLSKA: (4) Tablica zawiera 3 mapy: w górnej połowie tablicy — tytuł na mapie u dołu z lewej strony: *Pomeranice utriusq[ue] continentis praeter Wolgastensem seu Barthie[n]sem Stetinensemq[ue] ducatus Rugiam insulam, prouincias ex Vandalico solo captas typus geographi* [sic]. Na prawo w ramce w formie trapezu: *Pomerella ultra citraq[ue] Vistulam, olim inferioris Pomeraniae principu[m] haereditaria fuit terra; etiam longe post Christianismum. Post obitum autem eoru[m] principum, partem Poloni et ordo Prussiae partem Marchiones occupauerunt.* 45×16. Ortr., str. 64. III. Olsz. 17.

W dolnej połowie tablicy na prawo — mapa: tytuł na lewo w kartuszu: *Prussiae seu Pruteniae chorographia Authore Henrico Zellio.* Wschód u góry. 22×15. Ortr., str. 65. III. Olsz. 17.

Lewą część dolnej połowy tablicy zajmuje mapa: *Thietmarsorum... populorum.* Verso tablicy tytuł i numer — zob. wyżej opis atlasu (4).

Marginesy obcięte; tablica nalepiona na białym arkuszu, na którym u góry Lelewel dopisał: „Pomeraniae Prussiae et Thietmarchiae Tab. 4. Auth. Henrico Zellio“.

(6) Tablica zawiera 2 mapy. Na lewo; tytuł u góry na mapie: *Livoniae provinciae ac eius confinium verus ac elegans typus Io[annes] Portantius cosmographus delineavit.* U dołu na prawo na mapie: *Ioannes a Deutecu[m], Lucas à Deutecu[m] fecerunt.* 22,7×30,8. Ortr., str. 65. VI. — Buczek: Kart. Bat. str. 93; tamże zmniejszona reprodukcja, tabl. VIII.

Z prawej strony tablicy — *Moscoviae... Ducatus...* Verso tablicy — tytuł i numer — zob. wyżej opis atlasu (6).

(7) W lewym dolnym rogu: *Poloniae amplissimi regni typus geographicus.* W prawym dolnym rogu — tarcza z herbami Polski, Litwy, Rusi, Żmudzi, Prus i z herbem Sforzów pośrodku. Verso tablicy — tytuł i numer zob. wyżej opis atlasu (7). 48×37,7. Ortr., str. 65. VII. Olsz. 32. — Buczek: Kart. Bat., str. 73. Załączona tablica podaje zmniejszoną reprodukcję tej mapy.

(9) Tablica zawiera 2 mapy. Na prawo mapa z tytułem nad górną ramką: *Silesiae Ducatus typice descriptus per* Lelewel dopisał: „Martinum Helwig“. 23,1×33. Ortr., str. 66. IX. Olsz. 25.

Z lewej strony tablicy mapa: *Moravaniae seu Moraviae...* Verso tytuł i numer — zob. wyżej opis atlasu (9).

## 1570.

14. ORTELIUS ABRAHAM. *Theatrum Orbis Terrarum.* Kolofon: *Apud Aegid. Coppenium Diesth, Antverpiae XX Maii MDLXX.*

Tablic miedziar. 53; tekst łac.; 44 cm.

Skóra. Supralibros: herb Erazma Neustetlera-Stürmera, kanonika Würzburgskiego, i rok „1571“. Na wyklejce górnej okładki nalepiona karta rozm. 38×41 cm. z dedykacyjnym exlibrisem, wykonanym akwarelą, przedstawiającym herby biskupów wrocławskich Megingaud i Adalbero aus Lambach Wels oraz opata klasztoru w Münsterschwarzach, Jana Burharda zu Weissenburg (1563—1598). Dookoła napis:

„Reverendo in Christo Patri ac Dno Dno Johanni Abbati in Mvnrster Schwartzac'i Dno svo gratioso Hiero:[nymus] Hagius R-mi Ep[iscop]i Wirceb[urgensis] F[ranciae] O[rientalis] D[ux] A sec[retis] gratitud: et servitii ergo dd“\*).

Zbiory Lelewela.

M 1005

Ph. 3389. B. I. str. 13.

POLSKA: (22). W kartuszu u góry: *Prussiae Descriptio ante aliquot annos ab Henrico Zellio edita, ab eoq[ue] D. Joanni Clur, civi Gedanensi ded:* W prawym dolnym rogu: *Cum privilegio*. 19,5×29,5. Olsz. 17. Mapa zajmuje prawą połowę tablicy; na lewej — *Thietmarsiae... Auctore Petro Boeckel*. Verso mapy Prus — białe.

(26). W lewym dolnym rogu w kartuszu: *Silesiae typus descriptus et editus a Martino Heilvig Neisense, et nobili viro Nicolao Rhedinger dedicatus. Anno 1561*. Na prawo od kartusza u dołu: *Cum privilegio*. W prawym górnym rogu mapy — orzeł na tarczy. 37,5×26,8. Olsz. 25.

(44). W lewym dolnym rogu w kartuszu: *Poloniae finitimarumque locorum descriptio. Auctore Wenceslao Godreccio Polono*. Nad kartuszem: *Cum privilegio*. 48,2×36,2. Olsz. 24. Reprodukcja: K. I. 2. tabl. XXI.

1570.

15. ORTELIUS A. *Theatrum Orbis Terrarum*. Kolofon: *...apud Aegid. Coppenium Diesth, Antverpiae MDLXX*.

Tablic miedziar. 53; tekst łac.; 44 cm.

Skóra. Zbiory Lelewela.

M 1006

Ph. 374, copy 3. — B. I. str. 15.

POLSKA jak Nr. 14. Tekst do mapy Polski — inny.

1571, 1573.

16. ORTELIUS A. *Theatrum Orbis Terrarum*. Kolofon: *...ghedruckt by Gielis van Diest... Tot Antwerpen MCCCCCLXXI*.

Tablic miedziar. kolor. 69; tekst holend.; 41½ cm.

Frontispice — miedz. kolor.; verso — cytata z Cycerona w jęz. holenderskim. Następuje: „Den Eer-weerdigen... Jan Scheyfue... Antwerpen den 10. Nouembris. 1571. Abraham Ortelius“ (sg. Aij recto); „M. Peeter Heyns op den figuerlijcken Tyttel...“ (sig. Aij verso — Aij verso). „Abraham Ortelius totten goet-willigen Leser...“ (sig. Aiiij recto Av verso). „Epigramma Danielis Rogerii...“ 1 str. bez sig.; verso — białe. Tablice z wyd 1570 r. liczbowane 1—53 (tablica 41: „Sclavonia Hirsfogelii“ zastąpiona nową: „Illyricum Joan. Sambvevs... Viennae... 1572“). Wstawione tablice: 6A, 6B, 6C, 6D, 24A, 24B, 27A, 30A, 31A, 32A, 34A, 36A, 39A, 41A, 44A i 52A — razem z wymienioną wyżej nową tablicą 41-ą pochodzą z „Additamentum“ I. 1573 r. (Bagr. I, str. 16). „Adieu van den Auteur...“ (sig. a j recto); „De Tafel oft Wyser“ (sig. aj verso — aiii recto); „Register“, „Privilegie“, cenzura, kolofon (sig. aiii verso).

Pergamin. Prowenjencja: „Godoardus ab Eyck, A-o 1642“.

Zbiory Lelewela.

M 1007

\*) Rozwiązanie herbów zawdzięczam uprzejmości Dr. H. Endres'a w Würzburgu.

POLSKA: mapy te same co w wyd. 1570 (zob. Nr. 14); dodane pod Nr. 44A trzy następujące mapy na jednej tablicy: w górnej połowie tablicy — tytuł w kartuszu w lewym dolnym rogu: *Pomeraniae, Wandalicae regionis, typ.* W prawym dolnym rogu: *Pomerella ultra citraque Vistulam olim Inferioris Pomeraniam principum haereditaria fuit provincia, etiam longe post Christianismum. Post obitum autem eorum principum, partem Poloni & Ordo Prussie, partem Marchiones occupauerunt.* Niżej: *Privilegio.* 48,3×14,7.

W dolnej lewej części tablicy — tytuł na lewo w kartuszu: *Livoniae nova descriptio, Joanne Portantio auctore.* 22,7×21. W dolnej prawej części tablicy — tytuł na prawo u dołu w kartuszu: *Ducatus Oswieczensis, et Zatoriensis, descriptio.* W lewym górnym rogu: *Sta. Por.* [Stanisław Porębski?] *pinxit.* 23,9×21,4. Olsz. 26.

## 1572.

17. BRUIN GEORGIUS (BRAUN). *Civitates Orbis Terrarum.*  
Kolofon: *Coloniae Agrippinae MDLXXII.*

Tablic miedzioryt. 56; tekst łac.; 40 cm.

Frontispice — miedzioryt: „Georgius Bruin Agrippinensis benevolis lectoribus... Coloniae Agrippinae M.D.LXXII“ (sig. a 2 recto — [a 4]recto); „Imperatorii... Maximiliano...“ (sig. [a 4] verso); „Alexandri Graphici... colloquium“ — wiersz, po nim: „Tenor privilegii“ i kolofon: „Auctorum aere et impensis... Coloniae Agrippinae, typis Theodori Graminaei, Calendis Augusti, Anno MDLXXII“ — str. nłb. 11 (sig. [a 5] recto — [B<sub>4</sub>] recto). Tablice (tytuły) — jak u Phillips'a Nr. 3292, tom I. Porządek tablic inny. Brak: *Dresden* i *Bysantium*; tablice Nr. 3. *S. Sebastianum* i Nr. 16 — *Granada-Barcelona* — bez podpisu; „depingebat Georgius Hoefnagle“; tablica Nr. 29 *Aquisgranum* ma tytuł: *Aich Aquisgranum urbs praeclarissima.*

Skóra.

Ph. 3292. t. I.

M 1016

## 1572 — 1618.

18. BRUIN G. i inni. Karta tytułowa wykonana własnoręcznie przez Lelewela: „Deux centaines de plans et vues de villes du XVI-e siecle gravés ou publiés par Claudio Ducetti, Matteo Florimi, Giacomo Franco, Antonio Lafreri, Nicolao van Aelst, Mario Cartarro, Matteo Perez di Alecci etc., et la plus grande partie par George Hoefnagel, Houfnagel à Francfort s. M., par François Hogenberg pour l'ouvrage de George Bruin, Braun 1572—1618“.

Zbiór zawiera tablice miedzioryt. 172 przeważnie z obciętemi marginesami, nalepionych na białe arkusze, lub okolonych paskami papieru, dzięki czemu wszystkie są jednego formatu, 45 cm. Sądząc z odrębnego pisma indeksu, dołączonego w końcu woluminu, zbiór ten powstał w XVII wieku.

Większość planów i widoków (bez tekstu verso) wykonana we Włoszech. Tablice Brauna (1572—1618) pochodzą z II i IV tomu niemieckiego wydania oraz z III, V i VI tomu wydań w jęz. łacińskim i są zmieszane z tablicami pochodzenia

włoskiego. Tytuły tablic braunowskich zgodne są z tytułami następujących tablic 6-cio tomowego egzemplarza Brauna „Civitates“ w „Library of Congress“ (Ph. 3292):

T. II. Nr. 1, 3—16, 50, 52, 53, 55, 56, 59.

T. III. Nr. 1—3, 5—10, 49—53, 56—58.

T. IV. Nr. 2, 3, 46—53, 57.

T. V. Nr. 2—5, 7, 11—13, 15, 17—19, 58, 63, 67, 69.

T. VI. Nr. 2, 8, 40, 45, 55, 56, 58.

Pozatem zbiór zawiera następujące plany i widoki, wydane w latach 1557—1630 (przy wymiarze cyfra w nawiasie wskazuje wielkość tablicy wraz z tytułem i legendą):

[1]. *Urbis Romae descriptio. Romae Claudii Ducheti formis Ambrosius Brambilla fecit. Anno D. 1582.* Legenda 114 poz. 54,5×34,8 (×41).

[2]. Rzym. *Antiquae urbis perfecta imago. Nicolas van Aelst formis Ambrosius Bra[m]billa fecit.* Legenda 90, poz. 54×37,3 (×41).

[3]. Rzym. *Antiquae Urbis perfecta imago accuratissime delineata, iuxta antiqua vestigia. Ambrosius Brambilla pictor in hanc formam reduxit, et aeneis typis incidit. Anno Domini 1582. Claudii Ducheti formis Romae. M.D.LXXXII.* Legenda 100 poz. 49,5×38,3.

[5]. 3 widoki. U góry: *Tivoli*; niżej: *A. Templum Sibillae. B. Lapsus Tiveronis fluvii.* 36,8×28,3 (rozmiar płyty).

[8]. *Roma*; w prawym rogu na tarczy: *SPQR. Ant. Tempesta ad uina delineau. M. Merian sculpsit.* 70,5×30.

[10—11]. Na jednym arkuszu 2 tablice. Na lewo: *Abla di Gratia.* 27,3×19,8. Na prawo: *Anversa.* Legenda 28 poz. 27×17 (×19,5).

[14]. *Valetta citta nova di Malta.* Legenda 56 poz., w prawym rogu w kartuszu mapka Malty. 41,5×31,8.

[15]. *Mantuae captae graphica delineatio quam A.M.D.C.XXX. XVIII Julii Sac. Caes. Maiestatis exercitus... feliciter subiecit.* 58×43,8.

[16]. *Ritratto nel quale si rappresenta il vero sito dell'horti, et fontane... nella villa in Tivoli, fatta dalla... D'Hippolito da Este Card. di Ferrara. In Roma apresso Chlaudio Duchetto l'anno 1581.* Legenda 35 poz. 51,8×34 (×36,8).

[17]. *La nobilissima citta di Parma, Matteo, [Florimi].* Legenda 82 poz. 45,5×34.

[24]. *Rome. Urbis Rome, totius orbis domitricis situs: cum adhuc extantibus, sacrosanctę vetustatis monumentis Pirrho Ligorio Neap. inventor.* W prawym dolnym rogu: *Rome ville très fameuse...* 9 wierszy tekstu, 52,8×39,3. B. I str. 133[1].

[25]. *Pisa. Achille Soli pitore fecit. Matteo Florimi formis Siena.* Legenda 97 poz. 53×39,8.

[27]. *La nobilissima citta di Piacenza. Matteo Florimi for. Siena.* Legenda 118 poz. 50,6×33 (×37,8).

[28]. *Mantova città della Lombardia Traspadana... data per Marchesato à Giova. Francesco Gonzaga. Matteo Florimi for. in Siena.* 50,5×38.

[29]. *Venetia. Giacomo Franco fecit 1597.* Pomiędzy legendą — dwa widoki: 1) *Teatro detto il Mondo*, 2) *Regata fatta nella festa della Ser-ma Dogaressa, 6 maggio 97. Franco Forma.* Legenda 170 poz. 52,7×28 (×40).

[30]. *Ferrara. La citta di Ferrara e situata... Riuista dal S. Gioseppe Capocacia. Matteo Florimi formis.* Legenda 91 poz. 51,8×40. Inne wydanie tego planu — zob. Nr. 172 tego zbioru.



[31]. *Napoli la gentile. Nicolo van Aelst formis Romę. Legenda 158 poz. 54,5×31,3 (×40,5).*

[32]. *Genova. Romae, Claudii Ducheti formis 1581. Ambr. Bram[billa] f. Legenda 58 poz. 54,6×37,8 (×40,5).*

[33]. *Vero disegno del lago di Geneva con i luoghi chel circondano. Luca Bertelli forme. Franco fece. 47,8×36.*

[34]. *Roma con li forti. Recens rursus post omnes omnium description. Urb. Romae topographia cum uallis fossis aggeribus caeterisq. quae ad hostium impediend. irruption. per uniuersum Urb. ambitum intra extraq. moen. public. impen. fieri curauit Paul. iij pont max. dum bello parthenop. premeretur. An. M.D.LVII. Con gratia & priuilegio. Sebastianus a Regibus Cladiensis in aes incidebat. 47×34,8. Por. Nr. [46] tego zbioru.*

[35]. *Padova. Legenda 30 poz. i 63 poz. 54,5×41,8.*

[36]. *La citta di Napoli gentile. Marius Cartarus fecit. Romae Anno 1579. Legenda 75 poz. 51,5×35,1 (×38).*

[37]. *Pianta della citta uechia di Malta. Na tejsze tablicy: Pianta della forteza dell'isota del Gozo. Appresso Matheo Perez de Alleccio foglio quinto decimo et ultimo. In Roma. MDLXXXII. 45×31,8 (Zob. Nr. [42] tego zbioru).*

[40]. *Melita nunc Malta. Li porti dell'Isola di Malta con la pianta della noua cittade doue habiteranno quelli che stanno hora nel Borgo qui disegnato. Romae 1563. 41×28.*

[41]. *Fiorenza. Matteo Florini for. In Siena. 51×40.*

[42]. *La noua citta e fortezza di Malta chiamata Valletta. In Roma. Appresso Mattheo Perez de Alleccio foglio decimo quarto. 45×32. (Zob. Nr. [37] tego zbioru).*

[43]. *Vero disegno de la Mirandola con le citta castelli uille et poste nel suo sito. A: S: Ex[cudebat]. 31×42.*

[44]. *Bologna. Matteo Florini forma. In Siena. 50×34 (×39,4).*

[46]. *Recens rursus post omnes omnium description. urb. Romae topographia, cum uallis, fossis, aggeribus caeterisq. quae ad hostium impediend. irruption. per aniuersum urb. ambitum intra extraq. moen. public. impen. fieri curauit Paul III? pont. max. dum bello parthenop, premeretur. Formis Anton. Lafrerii. Sequan[ensis] diligentiss. express[a] A.M.D.LVII. Con gra[tia] et preuilegio. W lewym dolnym rogu. NB. 47,5×35,3. Por. tegoż zbioru Nr. [34] innego rytu.*

[47]. *Pavia. Legenda 20 poz. 34×21,7.*

[48]. *Mantova. 34,5×24,5.*

[49]. *Ferraria. Legenda 33 poz. 34,5×25.*

[50]. *Piacenza. Legenda 18 poz. 34×21,5.*

[51]. *Luca. 37×25.*

[52]. *Pisa. Legenda 17 poz. 26,5×19,5.*

[53]. *Parma. Legenda 75 poz. 36×28.*

[54]. *Ancona. Legenda 33 poz. 34×20 (×21,4).*

[55]. *Forte de Fventes (widok). 28,4×17,8.*

[56]. *Florentia. (widok). 33,5×21,4.*

[57]. *Sena. Legenda 52 poz. 28×24.*

[58]. *Pisa. Jak wyżej [52].*

[59]. *La ville de Lyon. C. Sauarij, et B. gaultier ex: S. Maupin inventor. A. Bosse fecit. 21×16,5.*

[60]. *Florentia. Legenda 27 poz. 18,5×14 (×15,8).*

- [61]. *Bononia*. Legenda 41 poz.  $19 \times 13,5$  ( $\times 16$ ).
- [62]. *Patavium* [Padwa]. Legenda 21 poz.  $19 \times 13,2$  ( $\times 15,5$ ).
- [63]. *Neapolis*. Legenda 32 poz.  $18,5 \times 13$  ( $\times 15,8$ ).
- [64]. *Ferraria*. Legenda 45 poz.  $18,5 \times 13,8$  ( $\times 16$ ).
- [65]. *Pisae*. Legenda 14 poz.  $18,5 \times 13,7$  ( $\times 15,8$ ).
- [66]. *Sinus Puteolanus*. Legenda 42 poz.  $18,2 \times 14$  ( $\times 15,2$ ).
- [67]. *Ancona*. Legenda 35 poz.  $18,2 \times 12,5$  ( $\times 15,3$ ).
- [68]. *Neapolis*. Legenda 30 poz.  $35 \times 27,5$ .
- [69]. *Venetia*. Legenda 80 poz.  $18,5 \times 10$  ( $\times 16$ ).
- [70]. *Genua*. Legenda 34 poz.  $19 \times 13,5$  ( $\times 15,8$ ).
- [71]. *Padova*. Legenda 60 poz.  $35,5 \times 28,3$ . W prawym górnym rogu rysunek pod tyt.: *Abbildung der Schleussen auf dem Fluss Brenta*.
- [72]. *Mediolanum*. Legenda 73 poz.  $35 \times 27$ .
- [73]. *Plan der Schlosses Trittow*.  $31,3 \times 20,7$ .
- [74]. *Tridentum. Trient*. Legenda 24 poz.  $34,5 \times 25$ .
- [75]. *Tarcho urbs Tartarorum in Dagestahn ad mare Caspium*. W prawym górnym rogu: fol. 507.  $33 \times 22,2$ .
- [76]. *Pozzuolo. Puteoli*. Legenda 42 poz.  $26,8(30,5) \times 20,5$ .
- [77]. *Turino*.  $25,5 \times 18$ .
- [78]. *...Marcantonio Colonna vicere di Sicilia Palermo citta principalissima... Marcho Duchetto D. D. Presbiter Horatius Maiocchus inventor. Natalis Bonifatius fecit. Romae apud Claudii Duchettj Anno Dn. 1580*. Legenda 120 poz.  $55,5 \times 41$ .
- [79]. *Messina. Matteo Florimi fec.* Legenda 167 poz.  $45,2 \times 30,8$  ( $\times 36,4$ ).
- [90]. *Scenographia totius fabricae S. Laurentii in Escuriali*. W prawym dolnym rogu: I. V. D. F. Wizerunek jak w Orteljusza „Parergon” (zob. nr. 41).
- [97]. *La nobile citta di Messina. All... Duca di Bibona... Roma a di 24 Maggio-1567... Gasparo Argaria. In Roma per Antonj Lafreerj*. Legenda 167 poz.  $55 \times 36$  ( $\times 40,8$ ).
- [98]. *Assisi citta patria di S. Francesco. Al... Monaldo Vigilante D'Assisi Jacomo-Lauro DD... Romae ...1599*. Legenda: A—Z i 28 pozycyji.  $48 \times 33,9$  ( $\times 36,5$ ).
- [103]. *Paris*. U góry w lewym rogu — herb królewski; w prawym — herb m. Paryża.  $47,5 \times 36$ . Plan ozdobiony renesansową ramką szerokości 1,7.
- [104]. *Folembrey. F. L. D. Ciartres excu*.  $22 \times 14$ .
- [105]. *Gaillon. F. L. D. Ciartres excu*.  $22,5 \times 14,2$ .
- [106]. *Viliers Costret. F. L. D. Ciartres excu. cum privilegio Regis*.  $22,5 \times 13$ .
- [107]. *Anet. F. L. D. Ciartres excu*.  $22,3 \times 14,5$ .
- [108]. *Le chasteau royal de Saint Germain en Laye F. L. D. Ciartres excudit*.  $22 \times 14$ .
- [109]. *Valeri. F. L. D. Ciartres excu*.  $22,5 \times 13$ .
- [121]. *L admirable dessein de la porte et place de France avec ses rues commencée a construire es marests du temple a Paris durant le regne de Henry le Grand 4-me du nom: roy de France de Navarre. L'an de grace mil six cens et dix par Claude Chastillon Chaalonnais*. W prawym dolnym rogu: I. Poinssart ex.  $57 \times 27,5$ .
- [125]. *Portrait de la ville et cité de Metz. La ville de Metz renommec... De l'industrie et labeur de M. Abr. Fabert l'un des Magistratz dicelle*. Legenda 49 poz.  $59 \times 41$ .
- [126]. *La Rochelle*. Legenda 31 poz.  $34,5 \times 29$ .
- [127]. *Reims en Champagne. M. Merian fecit*.  $32,5 \times 21$ .

- [128]. *Haerlem*. 33,5×20.
- [129]. Na tablicy dwa plany; na lewo: *Matiscona vulgo Mascon...* MDLXXX 21,5×32,4; na prawo: *Cabillinum, indigenis Chalon...* 22,1×32.
- [133]. *Goa*. 35×27.
- [134]. *Tunes*. 36×19,8.
- [135]. *Harlinga*. Legenda poz.: A—Z i 3. 28,2×25,3.
- [136]. *Riga*. 25,5×21,5.
- [144]. *La famosa citta de Costantinopoli*. 47,1×31.
- [145]. *L'antichissima citta di Gierusalemme come era nei tempo di N. S. Gesu Christo con le sve dechiaratione*. Matteo florimi, for. Legenda 186 pozycyj. 50,4×34 (×37,5).
- [151]. *Malta. La vray et nouvelle description de Malta avecques les principales forteresses contrefaictes ou vijff* Imprime par Ieronimus Cock aupres la nouvelle bourse aux quatre ventz en Anuers le 24 d'octobre 1565. Laet. Den. Cock. Coken: om. Tvolckx. Wille. 33×23.
- [152]. Brak tytułu. Stralsund oblężony przez Wallensteina w 1628 r. Widok. 23×18,2.
- [153]. *Constantinopoli. Abcontrafejtung der Statt Constantinopel, darinnen was sich bey begrebnuss des Turckischen Kaijsers Amurats III und seine 19 strangulerte söhnen auch des itzigen Regirungs, anfang*. Na lewo — wizerunek: *Neu turckische Keiser Mechamett Ae[tatis] XXIX*. [Mahomet III 1595—1603]. Brak legendy. 28,3×21,8.
- [154]. *Rhein-Berck*. Oblężenie. Epizod z wojny, którą w 1606 r. prowadził w Niderlandach Ambroży Spinola z Maurycem von Nassau. U dołu ręką współczesną: „A. 1606 2 october nach... Belagerung vonn denn Spanische erobert und eingemen<sup>t</sup>“. 24×19.
- [156]. *Ardebil*. [Ardabil, Persja]. Legenda: a—z i 8 pozycyj. 32,5×25,5.
- [160]. *Claudii et Traiani Imp. admirabilium portuum Ostiensium orthographia per Stephanum de Perach architectum iuxta antiqua vestigia accuratissime delineata Rome Clodii Ducheti formis 1581*. Ambrosius brambila f. 52×29,7.
- [161]. *Fiume... ex proprio inventu, lineatuq; Zaccharias a Puteo... Venet. p-a Aprilis MDCXVI. Valegio form: 44,5×32*.
- [164]. *Eigentliche Verzeichnus des Passes von der Steig biss gehn Chur in Pünten, welches sich die Keyserl. impatroniret Anno 1629*. Legenda 8 poz. 13×32,2.
- [167]. *Lunensium Lapidicinę, nobilissimo et vario marmore referte, hodie Montaigne de Carara dictae, delineatio*. Widok; pod nim tekst i legenda w jęz. łac., franc. i niem. 35,8×23 (×29,7).
- [171]. *Fiorenza. Ioannes Orlandi formis romae 1602. Claudii duchetti formis*. Legenda 60 poz. 43,5×26 (×31,5).
- [172]. *Ferrara. Al... cardinale S. Giorgio... Roma a di 19 di Gennaro 1598. Gerolamo di novo. Rivista d il S. Gioseppe Capo caccia. Ioannes Orlandi formis romae 1602*. W lewym górnym rogu — herb Medyceuszów. 54,1×40,3. Brak legendy. Inne wydanie tego planu — zob. Nr. [30] niniejszego zbioru.
- Skóra. Zbiory Lelewela. M 1017
- POLSKA: [136]. W górnym lewym rogu herb i tytuł: *Riga*. 25,5×21,4; verso białe.

[170]. Tytuł u góry: *Mons Calvariae*. Na prawo w kartuszu: *Dextera Domini fecit virtutem. Nicolaus a Zebrzydowicze, Palatinus et Generalis Cracoviensis, Sniathinenz Capitaneus erexit fundavit Anno Christi MD3. Invenimus eam in campis silvae. Psalm 131*. Na lewo u góry w kartuszu portret: *Paulus V Pont. Max...* 44×34.3. Verso — tekst łac. (Brauna „Civitates“ — t. VI. Nr. 45).

1574.

19. ORTELIUS A. *Theatrum Orbis Terrarum. Opus nunc denuo ab ipso auctore recognitum, multisque locis castigatum...* Kolofon: *apud Ant. Copenium Diesth, Antverpiae MDLXXVIII.*

Tablic miedzior. kolorow. 64; tekst łac.; 43 cm.

Brak karty tytułowej i 6 tablic: (5) *Europa*, (41) *Italia*, (59) *Livonia, Pomerania, Ducatus Oswieczimensis et Zatoriensis*, (65) *Turcicum imperium* i (68) *Abisinorum imper.*

Pergamin. Prowenjencja: 1. „Casimiri Woysznarowicz canonici vilmensis“. 2. „Fr. Dominicus Siwicki O. P. Prov. Litu“ (pieczęć). 3. „Bibliothecae Conventus Grodnensis Ord. Praed.“ (exlibris).

Ph. 379.

M 1008

POLSKA: (26). *Prussia*; (32). *Silesia*; (58). *Polonia* — jak Nr. 14.

1574.

20. CAMOCIO GIOVANNI FRANCESCO. *Isole famose porti, fortezze e terre maritime sottoposte alla ser-ma sig-ria di Venetia, ad altri principi christiani, et al sig-or Turco, nouamente poste in luce. In Venetia, alla libreria del segno di S. Marco.*

Tablic miedzior. 74 z planami i mapami z wojny wenecko-tureckiej 1570—73; 20 cm. podł.

Brak karty tytułowej i 16 tablic z liczby 88, wykazanych w egzemplarzu „Library of Congress“ (Ph. 3975), a mianowicie, numerów: 4, 12, 31, 52, 62, 77—87. Natomiast egzemplarz posiada następujące tablice, których Phillips nie podaje:

[35]. Mapa Grecji; brak napisu w kartuszu.

[40]. *Il vero ritratto del sito de Modone et Nauarino... In Venetia 1572.*

[42]. *Napoli citta nella prouincia della Morea.*

[46]. *Scarpanto Carpanto antiquamente...*

[50]. *Milo insula posta nel mare...*

[55]. *S. Erini, et Tiresia insule...*

[59]. Wizerunek obleganego fortu tureckiego nad morzem. Brak napisu w kartuszu.

[65]. *Vera dispositione et ordine de tutta l'armata della santa lega...*

[69]. *Nicosia.*

[73]. *Vienna, citta principal d'Ongheria nel modo che al presente s'e fortificata. in uenetia 1566. Domenico Zenoi cun priuilegio.*

Skóra. Zbiory Lelewela.

Ph. 3975.

M 7

1575.

21. ORTELIUS A. *Theatrum Orbis Terrarum. Opus nunc denuo ab ipso auctore recognitum multisque locis castigatum...* Kolofon: *Apud Aegidium Radaeum Gandensem Antverpiae MDLXXV.*

Tablic miedziar, kolorow, 70; tekst łac.; 46 $\frac{1}{2}$  cm.

Tablice jak w wyd. holend. 1571 (Nr. 16). Dołączono z wyd. 1570 r. tablice 70-tą: *Slavonia Croatia Istria... auctore Augustino Hirsvogelio*, która w wyd. holend. 1571 była zastąpiona przez *Illyricum... Ioan. Sambucus*. Dodanie tej mapy Ortelius tłumaczy na jej odwrotnej stronie: „Lectori...“, tem, by można było porównać obie mapy. Verso tejże mapy, na drugiej połowie arkusza, zamiast, jak w egz. „Library of Congress“ (Ph. 382), cylatu z Cyncerona: „Equus vehendi causa...“ niniejszy egzemplarz ma: „Errata quaedam sic corrigentur...“.

Brak karty sig. Biiij.

Skóra. Prowenjencja: „This atlas belongs to ...Wolff Naumburg ...Aamburg 28-th March 1805“. Zbiory Lelewela.

Ph. 382.

M 1506

POLSKA: (26). *Prussia*; (32). *Sitiesia*; (58). *Polonia* — jak Nr. 14. (59). *Pomerania. Livonia. Duc. Oswiec.* — jak Nr. 16.

1579.

22. ORTELIUS A. *Theatrum Orbis Terrarum. Opus nunc denuo ab ipso auctore recognitum, multisque locis castigatum...* Kolofon: *Antverpiae ...apud Christophorum Plantinum MDLXXIX.*

Tablic miedziar, 85; tekst łac.; 43 cm.

Defekt: brak karty tyt., 8 stron dedykacyj i przedmowy, spisu tablic i „Catalogus auctorum“, portretu Orteljusza oraz 8 tablic: 6. *Hispania Nova*, 33. *Zelandia*, 38. *Dania*, 51. *Salzburg*, 82. *Moscovia*, 87. *Palestina*, 88. *Natolia-Aegyptus*, 91. *Peregrinatio Divi Pauli*. Tablica 1. *Typus Orbis Terrarum* — w połowie zniszczona.

„Catalogus auctorum“, część „Index tabularum“, „Daniel Rogerius ad Theatrum“ i dedykację — Lelewel uzupełnił własnoręcznie.

Na karcie ochronnej ręką Lelewela: „Nota. Dla rozpoznania defektów w woluminie tym użyłem exemplarza wydania theatri 1579, jaki posiada bibliotheka miejska bruxellska n-o 7583. Listę kartografów z tegoż exemplarza dopisałem, ale text arkuszy wstępnych, końcowego nomenklatora, tudzież mappy pokrywający w exemplarzu naszym jest ponowioną kompozycją tejże 1579 edycji, chociaż tym samym pospolicie pismem wiersz w wiersz zecerowaną, zwykle dziś widocznie różną od tej, jaka jest w exemplarzu miejskim. Są przytem dodatki; np. w n-rach mapp 26, 34, 36, 49; a na końcu lista tablic quae hac postrema editione accesserunt, opuszczona. Nr. 7584 tejże biblioteki jest dublet“. Niżej ołówkiem: „Czegom nie dopisał, dopisać można z edycji 1592“.

Mapy, których numery Lelewel podał w „nocie“ — są to:

26. *Lutzeburgensis Ducatus...* Lelewel podkreślił w końcu tekstu do niej zdanie: „Adromari montis...“ do końca strony i dał odsyłacz: „In exemplari bibliothecae civitatis bruxellensis n-o 7583 haec verba desunt“, oraz w trzecim od końca wierszu słowo: „Ludovienm“ zaopatrzył notą: „hoc nomen habet correcte: Ludouicum“.

W tekście do następujących tablic Lelewel podkreślił:

34. *Hollandiae antiquorum...* w wierszu 5-ym z końca — zdanie: „sed ante omnes Had. Iunji historiam Batauicam“.

36. *Frisia orientalis...* ostatnie zdanie: „Aescius Edouardus...“ do końca strony.

49. *Moraviae...* w „Catalogus locorum“ nazwy: „Weissenkirch, Plos, Tischain, Schwartz Wasser, Ostra“ oraz ich czeskie odpowiedniki — i zaopatrzył w odsyłacze: „Desunt in exemplari bibl. civit. bruxell. n-o 7583“. Po tekście: „De Mona Druidum insula“ Lelewel dopisał: „Tabulae quae hac postrema editione accesserunt...“ z wskazówką: „Talis est hic in exemplari civit. bruxell. n-o 7583“.

Oprawa nowoczesna. Zbiory Lelewela.

Ph. 386, 3393.

M 1009

POLSKA: (39). *Prussiae*; (48). *Silesiae*; (79). *Poloniae*; (80). *Pomeraniae*, *Duc. Oswiecz.*, *Livoniae* — jak Nr. 14 i 16.

1580.

23. ORTELIUS A. Karta tytułowa (verso indeks) — wykonane własnoręcznie przez Lelewela: „Additamentum secundum Theatri Orbis Terrarum geographiae studiosis Antverpiae 1579“.

Tablic miedziur. kolorow. 23; tekst niem.; 41<sup>1/2</sup>.

Pod indeksem ręką Lelewela: „Nota: ces 23 cartes du second additamentum sont accompagnées du texte allemand, et portent le numerotage de l'édition 1580, de laquelle ces cartes furent extraites, pour augmenter un exemplaire de l'édition flamande de 1571, rempli de l'additamentum primum, qui a été publié au texte flamand en 1573“.

Oprawa nowoczesna. Zbiory Lelewela

B. I. str. 17.

M 1010

1581.

24. GUICCIARDINI LODOVICO. *Descrittione di M. Lodovico Guicciardini patritio fiorentino di tutti i Paesi Bassi altrimenti detti Germania Inferiore. Con tutte le carte di Geographia del paese & col ritratto naturale di molte terre principali; riveduta di nuovo & ampliata ritratto naturale di molte terre principali; riveduta di nuovo ampliata per tutto piu che la meta dal medesimo autore... In Anversa, apresso Christofano Plantino... MDLXXXI.*

Karta tyt., verso: miedziur. rysunek alegoryczny; frontispice (miedzioryt) z nalepionym na osobnych kartkach tytułem i adresem wydawniczym; verso — herby Guicciardini'ch (miedzioryt); 7 k. nłb. — epigramaty i dedykacja; 558 str. tekstu w jęz. włoskim, w tem 55 tablic miedz.: 13 — z mapami, inne — z planami i widokami miast; 9 kart nłb. — indeks. 34 cm.

Pergamin. Zbiory Lelewela

M 502

1584.

25. PTOLEMAEUS C. *Cl. Ptolemaei Alexandrini geographiae libri octo recogniti iam et diligenter emendati cum tabulis geographi- cis ad mentem auctoris restitutis ac emendatis per Gerardum Merca-*

tozem... Kolofon: *Coloniae Agrippinae. Typis Godefridi Kempensis... MDLXXXIV.*

Tablic miedzior. 28; tekst łac.; 43 cm.

Skóra. Zbiory Lelewela.

Ph. 390.

M 1004

1584.

26. ORTELIUS A. *Theatrum Orbis Terrarum. Opus nunc tertio ab ipso auctore recognitum, multisque locis castigatum et quamplurimis novis tabulis atque commentariis auctum.* Kolofon: *Antverpiae... apud Christophorum Plantinum MDLXXXVIII*

Tablic miedzior. 110; tekst łac.; 44<sup>1</sup>/<sub>2</sub> cm.

Brak tablic: (7). *Culiacana-Cuba-Spagnola*; (53). *Bohemia*.

Skóra. Zbiory Lelewela.

Ph. 388. B. I. str. 18.

M 1011

POLSKA: (54). *Silesiae*; (86). *Poloniae*; (88). *Pomeraniae. Livoniae. Duc. Ostwiecz.* — jak Nr. 14 i 16; (87). Tytuł w lewym górnym rogu w kartuszu: *Prussiae regionis Sarmatiae Europae nobiliss. vera et nova descriptio auctore Gasparo Hennebergo Erlichensi pastore Mulhausensi. Privilegio decennali 1584.* 40,8×34,7. Verso — tekst, inny niż do mapy Prus w wyd. 1579 r. (Nr. 22).

1584?

27. WAGHENAER LUCAS IANSZON. [Spiegel der zeevaerd... Leyden].

Tablic miedziorytowych 23 z tekstem holenderskim na odwrotnej stronie tylko 1-ej połowy arkusza i numeracją 1—23; 40 cm.

Defekt. Egzemplarz rozpoczyna strona 21-sza (Sig. C<sub>2</sub>-recto): „Tamme drayende Compasse...” — tablica miedziorytowa „...Ioannes a Dotecum fecit”. Na tablicy naddrukowana sygnatura arkusza „C<sub>2</sub>” i kustosz „Maniere”, odbity na ryłowanym zdaniu: „Cum privilegio ad decennium”. Brak do kompasu t. zw. „volvelle”. Następuje: „Maniere om alderley Braetboghden te teeckenen” i „Omne de boghe op diuersche Zuydsterren...” — str. 22-ga (sig. C<sub>2</sub>-verso); „Ontwerp vander Braetbogen Instrumente...” — tablica miedziorytowa z naddrukowaną sygnaturą arkusza „C<sub>4</sub>” i kustoszem: „Verclay” — str. 23-a (Sig. C<sub>4</sub> recto); „Verclaeringhe hoemen een perfecte Pascaerte” — str. 24-ta (sig. C<sub>4</sub>-verso); brak stron 25—30; „Verclaringhe hoe vele mijlen” i „Compass ende tafelen...” — str. 31-sza (sig. D<sub>2</sub> recto); „Tghetal ende mijlen hoe veel men zeylen...” — str. 32-ga (sig. D<sub>2</sub> verso); brak stron 33—35. „Also huysdendaeclis by vele eruarene cloecke...” str. 37-ma; „Beschrijuninghe vande gronden ende diepten...” — str. 38-ma (kustosz: „Sorlin[ghes]”). Brak dalszego tekstu. Następują tablice j. w.

Tytuły i nadpisy na mapach — tylko w języku holenderskim. Kolejność układu tablic oraz ich tytuły zgadzają się z kolejnością i częścią holenderską tytułów tablic cz. I wyd. łacińskiego 1586, znajdującego się w Library of Congress (Ph. 3980), i cz. I wydania 1589 r. ze zbiorów Lelewela (zob. niżej Nr. 28). Tablica 5-ta: *Caerte van die Zee Custen, Eens deels Normandien, en Brittangen met de Eijlander daer o[n]trent ghelegen. Doer Lucas Jansz Wagenaer va[n] Enchuijsen*; w lewym

dołnym rogu nad cyrklem: 1. 5. // 8 3 w wydaniu 1589 została zastąpiona przez mapę odbitą z innej płyty (zob. niżej Nr. 28.). Pozostałe tablice różnią się od tablic wyd. 1589 r. tylko brakiem tytułów i legendy w jęz. łacińskim oraz innym układem tekstu na ich odwrotnej stronie.

Lelewel zaopatrzył egzemplarz ten uwagą na pierwszej stronie: „Ułamek, czyli pierwsza część uszkodzona wydania czyli tirażu 1585 (1586)“. Różni się on jednak od opisanego przez Phillips'a pod Nr. 5165 wydania 1585 r. tem, że ma tekst do tablicy 19-ej I części tylko na pierwszej połowie arkusza, a nie na obydwu. Bardzo wyraźny rysunek map i rytowanych napisów wskazuje, że odbitki wykonano z płyt jeszcze nieużytych, prawdopodobnie więc egzemplarz ten jest I wydaniem „Spiegel der Zeevaerd“ z roku 1584, zawierającym tylko 23 tablice, które weszły do następnych wydań jako część I.

Oprawa współczesna; pergamin; grubość grzbietu wskazuje, że oprawa nie mogła zawierać oprócz części brakującego tekstu również i drugiej serji map. Tekst i falce do tablic przytwierdzone do skóry zapomocą pergaminowych pasków, pokrytych starem pismem w jęz. holenderskim.

Zbiory Lelewela.

Lel. G. M. A. II. str. 197; Ep. str. 235. Tiele 1187.

M 1014

1589.

28. WAGHENAER L. I. *Spiegel der Zee-vaert, vande Nauigatiae der Westersche Zee, innehoudende alle de Custen van Franckrijck, Spaignen, endet' principaelste deel van Engelandt, in diversche Zee-Caerten begrepen, met den ghebruycke van dien nu met grooter naetlicheydt by een vergadert en gepractizeert door Lucas Jansz. Waghenaer. Cum priuilegio ad decennium Reg. Ma-tis & Cencelarie Brabantie. Op nieuws door den Auctoor Luycas Janss. Waghenaer seer ghecorrigeert ende verbeteret soo wel inde gheschriften als inde Caerten. Daer benefens met sommige nieuwe Caerten daer in ghebrekende ghemerden. Ghedruckt tot Amstelredam by Cornelis Claess woonende opt Water by die oude Brugghe int Schrijfboeck MDLXXXIX.* U góry karty tytułowej: *Pars prima.*

Tablice miedziar. kolor. 47; tekst holenderski; 40 cm.

Karta tytułowa — miedzioryt kolorow. (23×31,5), przedstawiający portyk, wsparty na 2 kolumnach korynckich i ozdobiony 5 postaciami, globusami, przyrządami mierniczemi i okrętem. Wyrazy: „Pars prima“ i „Cum privilegio... Cancellarie Brabantie“ — rytowane; tytuł od słów: „Spiegel der Zee-vaerd...“ do słów: „door Lucas Jansz. Waghenaer“ — wydrukowany na kartce cienkiego papieru i nalepiony na miedziorycie; od słów: „Op nieuws door den Auctoor...“ aż do daty włącznie — wydrukowany pod miedziorytem. Verso karty tyt. — „Sonet op den Spiegel der Zeevaert“. Podpis: „I. Dovza“.

Następuje: „An den Doorluchtighen... Wilhelm... Prince van Oraengien... October, Anno 1583... Lucas Janss. Waghenaer“ — k. nlb. (sig. A<sub>2</sub>); „Vermaninghe totten Leser...“ — k. nlb. 1; „Op den Spiegel...“ (wiersz); verso: „Sommarisch begrijp...“ i „Tafel van alle de caerten...“ — k. nlb. 1; „Aenwysinghe...“ i verso:



„Totten goetwillighen Leser...“ — str. 1—2 (sig. B); „Vermaninghe tot alle longhe Zeevarende...“, verso; „Tafel vant Gulden ghetal...“ i „Maniere...“ — str. 3—4 (sig. B<sub>2</sub>); „Tafel vande nieuwe Maen“ (2 tablice drukowane), verso; „Omme t'Schrickel Jahr...“ i „Corte onderrichtinghe vande Tafel...“ — str. 5—6 (sig. B<sub>3</sub>); „Onderrichtinghe vande Tafel der Declination vande Sonne“ — tekst i 4 drukowane tablice; „Deerste Jaer“, „Het tweede Jaer“, „Het derde Jaer“ i „t'Schrickel-Jaer“ — str. 7—9 (sig. B<sub>4</sub> recto — [B<sub>5</sub>] recto); „Om tot allen tijden te winden...“ str. 10-1a; „Volcht dese Tafel Catalogus ofte... Sterren...“ str. 11—14 (sig. [B<sub>6</sub>] recto — C verso); Beschryvinge ende verclaringe hoemen metten sterren...“, verso; „Verclaeringhe vant naeu-olghende Instrumente...“ str. 15—16 (sig. C<sub>2</sub>); „Tamme drayende Compasse...“ — miedzioryt, brak „volvelle“; verso — „Maniere om alderley Braetboghenteleecken...“ i „Om den boghe op diuersche Zuydsterren...“ str. [17] — 18 (sig. C<sub>3</sub>); „Outwerp vander Braetboghden Instrumente...“ — miedzioryt; verso: Verclaringe hoemen...“ i „Bedydentsse vande simpele letteren...“ — str. [19] — 21 (sig. [C<sub>4</sub>] recto — [C<sub>5</sub>] recto); „Streckinghe van alle de Custen van Hollandt...“ — str. 22—24 (sig. [C<sub>5</sub>] verso — [C<sub>6</sub>] verso); „Eleuatic oft de hoochde des Pools...“, verso; „Alsoo de gantsche Oostersche Zee...“ — str. 25—26 (sig. D); „Verclaringhe hoe veel mijlen...“ i „Compassse ende Tafel...“, verso; „T'Ghetal ende mylen...“ — diagram drzeworytowy — str. 27-28 (sig. D<sub>2</sub>); „Verclaringhe vande Tafel der naer volghende Tije — Caerte...“ — str. 29—32 (sig. D<sub>3</sub> recto — [D<sub>4</sub>] verso); „Alsoo huysendaechs by veel ervarene cloecke...“ i „Beschrijuinghe vande gronden ende diepten...“ — str. 33—36 (sig. [D<sub>5</sub>] recto — [D<sub>6</sub>] verso).

Tablic miedzioryt, kolorowanych 23 z tekstem holenderskim na ich odwrotnej stronie, liczbowanych 1—22; pomiędzy tablicami 19 i 20 — wstawiona tablica, liczbowana na odwrotnej stronie „(?) XIX“. Tytuł mapy: *Canalis celebri vel nauigationis à Bristouio, atque totius situs inter Galliam Belgium et Britanniam accurata delineatio* [sic]... *Beschrijpinghe van de vermaerde Canael ofte joert van Bristow... Lucas Ioannes Aurigarius Inuentor Ioannes à Dotecum, fecit.* Tytuł tekstu na odwrotnej stronie tej tablicy: „Verclaringhe vande Zee Custen ende Hauenen gheleghen achter Eng-helandt in die Canael op streckende tot Brustou...“. Verso poprzedniej tablicy (19) dodane pod tekstem zatytułowanym: „Beminde Leser...“ — 4 wiersze w drzeworycie, z wskazówką, że po tej tablicy ma następować tablica z sygnaturą: „(?)XIX“.

Następuje część II:

*Het tweede deel vanden Spieghel der Zeevaert, Inhoudende de gheheele Noordische ende Oostersche Schippaert beghinnende vande hoofden oft Voorlandt van Eng-helant tot Wyburch ende der Nerue in verscheyden Caerten begrepen: Midtsgaders t'ghebruyck van dien. Met grooter neersticheyt by een vergadert ende beschriuen door Lucas Jansz. Waghenaer Stierman inde vermaerde Coopstadt van Enckhuysen: Ende nu doorden selfden vermeerdt met nieuwe Caerten dier in ghebraken. Cum Priuilegio Regiae Maestatis & Cancellariae Brabantiae.*

Karta tytułowa — miedzioryt przedstawiający portyk wsparty na 4 kolumnach, ozdobiony 6 postaciami kobiecimi; verso — białe; następuje: „Aen de Wel gheboren Edelen... Heeren de Staten t'slants van Holland... Julius MDLXXXV.. Lucas Jansz Waghenaer“ — 1 k. nlb.; tablic miedziorytowych kolor, 24 z tekstem holenderskim i numeracją 23—46 na ich odwrotnej stronie; „Allsoo onse Zee — varende luyden wt Hollandt ende Zeelandt et lijcke Fransoysche Spaensche ende

Enghelsche namen...“, verso: „Totten Leser“ — k. nlb. 1 (sig. †); „Omme die Declinatie recht te ghebruycken...“ i 4 tablice drukowane: „D'eerste Jaer...“, „Het tweede Jaer...“, „Het derde Jaer“ i „t'Schrickel—Jaer“ (tablice cyfrowe, inne niż na wstępie), verso: przywileje: „...December 1579... I. van Assoliens“ i „Copye... den 7 Mey Anno 1580“ — k. nlb. 2 (k. 1-sza — sig. †<sub>2</sub>); „Den Autleur tot den Leser“ i „Aen den Boeckbinder“ (verso — białe) — k. nlb. 1.

Wszystkie tablice mają dodane tytuły i ważniejsze napisy w języku łacińskim.

Tablica 5-1a: *Caerte vanden zee custen, eens deels Normandien, en Brittangen met de eijlanden daer ontrnt ghelegen. Chartae orarum marinarum partim Normandiae, partim Britanniae, et insularu[m] circa eas sitarum*, w niniejszym wydaniu inna niż w wydaniu 1584 (zob Nr. 27): zmieniona gruntownie linja wybrzeży Bretanji i pozycja wysp Jersey, Guernesey i innych, tudzież dodana część wybrzeża Bretanji na zachód od St. Malo do ujścia rzeki Trieux („Porto rieux“). Inne mapy części I-ej tego wydania te same co w wyd. 1584 (zob. Nr. 27) i zgadzają się co do tytułów i kolejności z egzemplarzem *Library of Congress* (Phillips 3980). Dodana tablica 28: *Orae maritimae Norvegiae inter Bergas et Ieddru[m]... Custe van Norweghen tusschen Berghen, ende de Iedder... Ioannes à Doetecum fecit.*

Oprawa nowoczesna. Zbiory Lelewela.

Lel. G. M. A. II. str. 197, Ep. str. 235; N. P. str. 109 — reprodukcja mapy 34: „Zee Custen van Sweden...“.

M 1015

POLSKA:37. W lewym górnym rogu w kartuszu: *Cum privilegio Zee Caerte vande Custe va[n] Lyfflant begrepen Rontsome de groeten Inham vande Rygsche zee, soe tselfde hem verthoont en op doet. Orae maritimae Livoniae, ab complectentis Rigani maris sinum magnu[m]. Luca Ioannis aurigarius Autore. Ioannes à Doetecum fecit. 50×32,2.*

38. Na prawo w kartuszu: *De zee kuste Rontomme Oesel en een deel van Cur Landt beginnende va[n] Dagher oort tot Der winde, also hem t land doer verthoont, en in zijn gheedaente is.* W prawym dolnym rogu mapy w kartuszu: *Littoralis descriptio insulae Oeseliae et partis Courlandiae a Dagerorda ad Windam. Luca Ioannis aurigarius Autore. Ioannis [sic] à Doetecum fecit. 50×32.*

39. W lewym dolnym rogu mapy w ołoku: *De caerte ofte zee custen van Pruyssen, met zijne haffen ofte groote Rivieren, vander Memel off tot Heel tho, alsoe t land aldaer in zijn wesen is. Doer Lucas Iansz. Wagenaer cum gra[ti]a et privilegio.* Pod kartuszem w rogu: *Ioannes à Doetecum fecit.* W prawym dolnym rogu w kartuszu: *Borussiae cum suis portibus et fluminibus a Memella ad Helam exactissima littoralis descriptio. Luca Ioannes aurigarius Aut. 50,8×32,4.*

(Podajemy zmniejszoną reprodukcję tej mapy).

40. W lewym dolnym rogu mapy w kartuszu: *Caerte van de Zee custe van t Landt te Pomere[n] also tselfde in zijn weesen en gedaente is. Orae maritimae Ducatus Pomeraniae accuratissima descriptio.* Na prawo w kartuszu — skala, a pod nią: *Ioannes à Doetecum fecit.* U góry wzdłuż mapy: *Aldus verthoont en doet hem op T landt van Pomeran als men van Bornholm op Reefcol aencompt, en beneffens landt zeylende is tot Rygsche hooft toe, twe mylen van v. legghende. Pomeraniae facies navigantibus a Bornholmo Reefcollam versus, dum praeternavigando littora usque ad Promontorium Rigae, duobus a littore distant miliaribus. Luca Ioannis aurigarius Autore. 50,9×32,5.*

1592.

29. WAGHENAER L. I. *Thresoor der zeevaart, inhoudende de geheele Navigatie ende Schip-vaert vande Oostersche, Noordtsche, Westersche ende Middellantsche zee, met alle de Zee-caerten daet toe dienende. Inghelijcx het oude vermaerde Lees-caertboeck van Wisbuy vermeerdet, ende van ontallijcke fouten en valsche coersen ghesuyghert. Mitsgaders de streckinghe van Ruslandt, ende in de Witte-zee tot Ombay in Laplant. Ende oock de streckinghe vande Middellantsche oft Leuantsche zee, door de Gricxsche Eylanden tot Trapezonde in Asien. Alles beschreuen door den Eruaren Pilotot ende Stuerman Lucas Iansz. Waghenaer, residerende inde vermaerde Coop ende Zee-stadt van Enchuysen. Ghedruckt tot Leyden by François van Raphelengien, voor Lucas Iansz. Waghenaer. Anno M.D.XCII.*

Tablic miedzior. kolorowanych 23, z nich 5 ze zloceniem; tekst w języku holenderskim; 21<sup>1</sup>/<sub>2</sub> cm. podł.

Karta tytułowa — drukowana, z sygnetem drukarskim Plantyna (cyrkiel i dewiza: „Labore et constantia“). Verso — miedzioryt („Ioannes a Dotecum sculpsit“) kolorowany ze zloceniem, przedstawiający szafę, na niej — globus, książkę i przyrządy żeglarskie. W perspektywie za szafą — morze, na niem okręty, powtóry morskie i dwie róże wiatrów. Po obu stronach szafy, w ozdobnych kartuszach rytowany tekst, na lewo holenderski: „Het Thresoor vande Zeevaert...“ — na prawo francuski: „L'armaire de la navigation...“ — po 19 wierszy każdy. Następuje: „Aenden Hooch—Gheboren Vorst ende Heere, Mauritz, geboren Prince van Orangien,.. T'Enckhuysen anno 1592. den vyuentwintichsten Martij... Lucas Iansz. Waghenaer“ — str. III—VI (sig. A<sub>2</sub> recto — A<sub>3</sub> verso); „Aenden goetwilighen leser...“ — str. VII—VIII (sig. [A<sub>4</sub>]); „Den Auctor totten leser...“ i „Register vande gebreken ende vervalschinghen van alle zeecaerten...“ (krytyka map Goeyvaerta Willemsena van Hollesloot i Adriaena Gerritsz'a van Haarlem) — str. IX—XVIII (sig. B recto — C verso); „Hier beghinnen de Leeringhen deses boecks...“ — str. XIX—XLVIII (sig. C<sub>2</sub> recto — [F<sub>4</sub>] verso); „Vande streckinghe van verscheyden landen...“ — str. XLIX—LXI (sig. G recto — [H<sub>3</sub>] recto); „Tafel ende Register vande principaelste saecken begrepen int eerste tweede ende derde deel...“ i „Sonnet“ podpisany: „I. Douza Fil.“ — str. nłb. 3 (sig. [H<sub>3</sub>] verso — [H<sub>4</sub>] verso).

Tekst objaśniający do map — str. 166 (sig. A recto — X<sub>3</sub> verso); po str. 60-ej wstawiono 6 kart nieliczbowanych (sig. H<sub>3</sub> recto — H<sub>4</sub> verso i HH recto — [HH<sub>4</sub>] verso) z tekstem zatytułowanym: „Die custen van Barbaryen...“ \*) (kustosz ostatniej strony wstawki: „Dit landt“ nie odpowiada następnej stronie 61-ej: „Beschryvinghe der Zeecusten van Ierlandt“). Wstawiony tekst zawiera oprócz licznych drzeworytowych profilów wybrzeży — 10 tablic drzeworytowych z mapami wysp Kanaryjskich i 1 tablicę miedziorytową z mapą Nr. [8] (zob. niżej).

\*) Tiele (1193) noluje wstawione 6 kart nłb. „Die Custen van Barbarien“ w wyd. „Thresoor...“ 1596, zaś wyd. 1592 — bez tej wstawki.

Tablice bez tekstu na odwrotnej stronie i nieobjęte ogólnem liezbowaniem, ani też sygnaturami arkuszy. Wszystkie tablice mają francuskie tytuły oprócz holenderskich.

- [1]. *Beschryuinghe der Landen ende zee-custen van Eembderlandt, d'Ommelanden, ofte Groningerlandt, Oostvrieslandt, ofte Vrieslandt over zee, Westvrieslandt ende Waterlandt, Hollandt, Zeelandt, ende Vlaenderen...* Auctor Lucas Ioannes Aurigarius 1590. Dedykacja: „...Francisco Petro Maelsonio Enchusiano...“.
2. *Beschriuinge vande lantscapen ende zeekosten van Picardie, Normandie, ende Bretagne...*
3. *Beschryuinge vande Zeekosten van Bretagne ende Poictiers...* Door Lucas Iansz Wagenaer. Ioannes à Doetecum fecit.
- [4]. *Beschriuinge vande zeekosten van Gascoigne ende Biscaien...*
- [5]. *Beschriuinge van Galicien...*
6. *Beschriuinge van Portugal...* Ioannes à Doetecum F.
7. *Beschriuinge vande Condaet ende Andalusien...* Lucas Ioannes Aurigarius Inuentor, Ioannes à Doetecum f.
- [8]. *Beschriuinge der zee-custen van Barbarien...* Joannes à Doetecum iunior fecit.
- [9]. *Beschrijvinghe vande suijt custe van Irlandt...* Door Lucas Iansz Wagenaer va[n] Enchuijsen. Ioannes à Doetecum sculpsit.
- [10]. *Beschrijvinghe vande costen van Engelant...*
- [11]. *Beschrijvinghe vande Noortcosten van Engelant...*
- [12]. *Beschrijvinghe vande Noortcosten van Engelant ende Scotland...*
- [13] Tablica zawiera 2 mapy. Na lewo: ...va[n] Hittland... Na prawo: *Beschrijvinghe van Fero.*
- [14]. *Beschrijvinge der Zee Custen van Mezin hem streckende tot het lant van Pitsora dat Eyland Calgoyo mitgaders die principale riuere en huene van Ruslant...*
- [15]. *Beschrijvinge van tgeweste van Noortwegen, ghelegen tusschen Dronthen ende Bergen...*
- [16]. *Beschrijvinge van Noorwegen dat een wanderlijck monster is va[n] allen lande...*
- [17]. *Beschrijvinghe vande Oost costen van Noorweghen, landt van Noordt-oosten, Halant, Schonen, ende Zelandt in Dennemarcken...*
- [18]. *Beschrijvinghe vande wonderbaerlicke costen van Sweden...*
- [19]. *Beschrijvinge vande costen van Oostfinlandt...*
- [20]. Na prawo w kartuszu: *Beschrijvinghe van Lyflant ende Courlant metten omliggenden eijlanden, als Oesel ende Dageroort, ende meer ander, onder dese costen ende Landen gheleghen. Description de Liuonie, et Courlande, et des isles circonvoisines, Oisel, et Dageroort, et plusieurs autres, situees soubz les costes maritimes de ces Prouinces.* 55,3×18,8.
- [21]. U góry mapy w kartuszu: *Beschrijvinghe van Prussen, Pomeran ende Meckelenborch, hoe dese landen ende costen aen de Ooster Zee sijn ghelegen, mitgaders de monden van de riuieren.* Pod tytułem — skala. W lewym dolnym rogu w kartuszu: *Description de Prusse, Pomeranie et Meckelbourg: leur situation sur les costes de la mer Baltique, et les embouchures de leur riuieres.* 55,5×19.
- [22]. *Beschrijvinghe van Noord ende Suid Iuitlandt, Holsten, Fuinen, ende Zeelant in Dennemarcken Ingesijcx vande Belt...*

[23]. *Beschrijvinghe vande Westcosten van Iuttant, Holsten, Eyderlant mitsgaders de Elbe...*

Następuje: Karta biała str. [167] — [168]; karta tytułowa [169] — [170]: *Beschryvinghe van die Middellandsche Zee mitsgaders de streckinge vande landen, met haer rechte coersen ende dweerscoersen, ende hoe veel mylen die selne landen mei haer rechte coersen ende dweerscoersen, ende hoe veel mylen die selne landen naer haer ghedaente figuerlijcken gheleeckent ende naer ghemaelt, ende oock waer goede reede is, ende hoemen daer goede hauenen soecken ende vinden sal: Mede inden Thresoor vande Zeevaert begrepen. Beschreuen door Lucas Ianssoon Waghenaer, Stuerman ende Pilot, residerende in die vermaerde Zee ende Coopstadt van Enchuysen. Ghedruckt tot Leyden, by François van Ravelinghen, voor Lucas Ianss. Waghenaer vvoonende tot Enchuysen. Anno M.D.XCII.*

Sygnet drukarski: ręka z cyrklem w wieńcu z owoców i dewizą: „Constantia et labore“. Verso — białe. Tekst holenderski z licznymi drzeworytowymi profilami wybrzeży — str. 171—194 (sig. Y<sub>2</sub> recto — [Z<sub>4</sub>] verso, aa recto — bb verso). „Hoemen rondomme het aerdtrijck...“ — str. 195—196 (sig. bb<sub>2</sub>); „Van alle den handel van Coopmanschap die in Indien gheschiet... gheschreuen wt den mont van Direk Gerritz...“ — str. 197—199, str. 200 — biała (sig. bb<sub>3</sub> recto — [bb<sub>4</sub>] verso); „Beschryuinghe van alle de Coopmanschappen die in Indien wt verseheyden landen ende Eylanden ghebrocht worden...“ — str. 201—204 (sig. ce recto — cc<sub>2</sub> verso); „Lof-dicht [ter eeren Lucas Ianszoon Waghenaer... [podpis]: Hop' verheucht my A. S.“; verso: *Inhout der Privilegien*“ — karta nlb. 1.

Oprawa — papier. Zbiory Lelewela.

LeJ. G. M. A. II. str. 197 n.; Ep. str. 235 n. Tiele 1192.

M 8.

POLSKA: zob. wyżej Nr. map [20] i [21].

### 159...

30. WAGHENAER L. I. Tytuł ułożony i własnoręcznie napisany przez Lelewela: „*Cartes de la troisième édition du Thresoor der Zee vaert publié par Lucas Jansz. Waghenaer Auricarius gravées par Benjamin Wright Anglais et par Jan de Ende. NB. Les numéros 4, 8, 15 ne se trouvent pas dans l'édition antérieure gravée par Doetecum*“ Na okładce ręką Lelewela: „*Les cartes préparées pour l'édition posthume de l'Atlas nautique de Lucas Jansz Waghenaer*“.

Defekt nie ujęty oprawą. Tablic miedziar. 15 nalepionych na luźnych kartach papieru formatu 58×23. Lelewel sporządził tegoż rozmiaru tablicę, wykazującą na szkicu mapy Europy zachodniej tereny objęte temi mapami. Tablice mają w lewym górnym rogu rytowane numery (cyframi arabskimi) oprócz tablicy 26, której brakujący numer Lelewel uzupełnił własnoręcznie.

Tytuły map — w jęz. holenderskim i francuskim; napisy na mapach — w jęz. holenderskim i łacińskim.

1. *Beschrijvinghe der Landen ende zee-custen van t'Embderlandt d'Ommelanden, oste Groningerlandt, Oostvrieslandt... Description des contrees et costes maritimes du pays d'Embde et des terres environ Groningue... Amplissimo... viro Francisco Petro Maelsonio... Westfrisiae et Waterlandiae consiliari... Lucas Ioes. Aurigarius... Benjamin Wright Ang. caelator. 54,5×18,8.*

4. *Description de la fameuse Riviere de Bordeaus aultrement dit la Garone en quelle forme lon la doibt nauiger entre les sablons et lieux non profonds, s'estendant de l'un Roijaume en l'autre, jusques audevant de la ville de Bordeau. Beschrijvinge va[n] de vermaerde Riviere van Bordeaus anders genampt de Garona, hoeme[n] de selfde zal bezeijle[n] door desanden ende ondiepten hem streckende vant eene rijk tot dat ander tot voor de Stadt va[n] Borden Benjamin Wright caelator. 52,7×18,2.*

5. *Beschriuinge vande zeeusten van Gascoigne ende Biscaien... Description des costes maritimes de Gascoigne et Biscaija... Benjamin Wright caelator. 53,7×18,3.*

7. *Beschriuinge van Portugal... Description de Portugal... Benjamin Wright caelator. 54,4×18,5.*

8. *Beschryvinge der zee-custen van Andaluzien, hem streckende langes de Middellandsche zee, beginende van Malaga tot C. de Palos, met alle de Reede en de schoone haven van Cartagena, uijt welcke contreye ons de alder beste wyngen, en froyten heen coomen, beter als elders uyt geheel Spaenge. Description des Costes marines de Andalusie, s'estendant loing la mer Mediterrane, commanca[n]t depius [sic] Malaga jusques a la Cape de Palos; avecq toutes les Rades, et Havres, commodieuses de Cartagena, contrees tant fertiles que d'icelles nous viennent les meilleurs fructs et vins, tant plus delicats que de toutes les Hispaignes. 52,8×18,5.*

9. *Beschriuinge vande C[on]daet ende Andalusien... Description de la Condate et Andalousie... Benjamin Wright caelator. 54×18,4.*

12. *Beschrijvinghe vande suijt custe van Irlandt die eijlanden van Capo de Claro... Door Lucas Iansz. Wagenaer va[n] Enchuijsen. Description de la coste Australe d'Irlande, des Isles de Capo de Claro... Par Luc Jean dict le Wagenare... Josua vanden Ende fecit. 54,4×18,5.*

13. *Beschrijvinghe vande costen van Engelant... Description des costes maritimes d'Angleterre... Josua vanden Ende fecit. 54,5×19.*

14. *Beschrijvinge vande Noortcosten va[n] Engelant mitsgaders de wo[n]derlijcke sand[en] ende bancken voor de riere va[n] London, Herwits, Iernude ende Lint gelegen... Description des costes septentrionales d'Angleterre... Josua vanden Ende fecit. 55×18,8.*

15. *Vray pourtraict de la Riviere tresrenomde de Londres, aultrement nommed, la Tamihe, merueilleusement bovede de hables ds. banqs, avec plusieurs flexueie et refldetiens, esudne Insgues debam laditte ville de Londres de plus haull[sic]. Waerachtige af conterfeijtinge der vermacr Riviere van Londen, anders genampt die Tamesis, zeer Wonderlycke beset met sande en bancken, hem zeer crom om, en wedero is op streckende, tot aen de stadt van Londen. Benjamin Wright caelator. 53×18.*

16. *Beschrijvinghe vande Noortcosten von Engelant ende Scotland... Description des costes Septentrionales d'Angleterre et Ecosse... Josua vanden Ende fecit. 54,8×18,5.*

17. 2 mapy; na lewo: *Beschrijvinge ende afconterfeijtinge van Hittland anders genaempt Schellant... Le pourtraict et vraye description d'Hittlande (aultrement dite Schellande)... na prawo: Beschrijvinge van Fero... Description de Fero... Josua vande[n] Ende fecit. 55×18,8.*

20. *Beschrijvinge van Norwegen... Description de la monstrueuse situation de Norwege... Benjamin Wright caelator. 54,4×18,7.*

[26]. *Beschrijuinge van Noord ende Suid luitla[n]dt, Holsten, Fuinen ende Zeelant... Description... [tytuł francuski uszkodzony] Benjamin W[right] fe[ci]t.* 54,5×18,9.

27. *Beschrypinghe vande West custen çan Iuthlant, Holsten, Eyderlandt... Description de la coste Occidentale de Iutie, Holsace, Eyderlande...* 54,4×18,7.

Z wyjątkiem tablic 4, 8 i 15 są to kopje tablic „Thresoor der Zeevaert” wydania 1592 r. (por. Nr. 29, tablice: 1, 4, 6, 7, 9, 10, 11, 12, 13, 16, 22 i 23).

Teka nowoczesna. Zbiory Lelewela.

Lel. G. M. A. Ep. str. 236, — nie może określić roku wydania. M 1900

1592.

31. ORTELIUS A. *Theatrum Orbis terrarum. Opus nunc denuo ab ipso auctore recognitum, multisque locis castigatum et quamplurimis novis tabulis atque commentariis auctum.* Kolofon: *Antverpiae, in officina Plantiniana auctoris aere & cura M.D.XCII.*

Tablic miedziar. 134; tekst łac.; 49 cm.

Skóra. Zbiory Lelewela.

Ph. 396. B. I. str. 19.

M 1507

POLSKA: (58). *Silesia*; (93). *Polonia* — jak Nr. 14; (94). *Prussia* — jak Nr. 26; (95). *Pomerania. Livonia. Oswiecz. Duc.* — jak Nr. 16.

1594.

32. ORTELIUS A. *Epitome du Theatre du Monde d'Abraham Ortelius, auquel se represente, tant par figures que caracteres, la vraye situation, nature & propriété de la terre universelle. Reueu, corrigé & augmenté de plusieurs cartes, pour la dernière fois. A Anvers, de l'imprimerie Plantinienne, pour Philippe Galle.* Dolny brzeg karty tytułowej — obcięty. Lelewel u góry dopisał daty: „1588—1594”.

Tablic miedziar. 123; tekst franc.; 11<sup>1</sup>/<sub>2</sub> cm. podl.

Karta tytułowa i 7 kart wstępnych (sig. \*2 recto — [\*8 recto]) — jak w wyd. 1588 r. (Ph. 3398).

Tablic 118; verso każdej tablicy — tekst, odnoszący się do następnej tablicy; verso tablicy 118: „Approbation” i „Privilege”; „Table des cartes” — kart nrb. 2 (sig. arkuszy od 1-ej karty do końca „Table des cartes” — A — [P<sub>8</sub>]). „Addition d'auleunes cartes”, „Au Lecteur”, 5 tablic z mapami *Corsica, Histria, Zara et Sebenic, Patavinum ter. i Romania Bulgaria Valachia et Syrfia*; z tekstem na ich odwrotnej stronie. Verso ostatniej tablicy: „L'adieu de l'aucteur au lecteur”. (Sig. Q — [Q<sub>7</sub>]).

Pergamin. Prowenjencja: „W. Schmitz”. Zbiory Lelewela.

Ph. 3398 opisuje wyd. III 1588 z 94 tablicami.

M 9

POLSKA: 58. (sig. H<sub>2</sub>). U góry w kartuszu: *Pomeraniae Wandalicae regionis typus. W prawym dolnym rogu: Pomerella ultra citraqz Vistula[m] olim inferioris Pomeranie principu[m] haereditaria fuit prouincia etiam longe post Christianismum Post obitum a[u]tem eorum principu[m] partem poloni et ordo Prussiae partem marchi oc[c]upaueru[n]t.* 10,5×7,3. Verso: *Slesie* — tekst do następnej tablicy.

59. (sig. H<sub>3</sub>). W lewym dolnym rogu w kartuszu: *Silesiae typus*. Nad tablicą: *Slesia*. 7,5×10,5. Verso — *Anstriche* — tekst do następnej tablicy. Przeróbka mapy Marcina Helwiga

98. (sig. N<sub>2</sub>). W prawym dolnym rogu: *Oswiecz, et Zator*. Nad tablicą: *Oswiec. et Zatoriensis ducatus*. 10,5×7,4. Przeróbka mapy Stanisława Porębskiego. Verso: *Transilvanie* — tekst do następnej tablicy.

100. (sig. N<sub>4</sub>). Na lewo w kartuszu: *Prussiae descrip.* Nad tablicą: *Prussia*. 10,5×7,5. Wschód u góry. Przeróbka mapy Henryka Zella. Verso: *Poloigne* — tekst do następnej tablicy.

101. (sig. N<sub>5</sub>). W lewym górnym rogu w kartuszu: *Polonia*. Nad tablicą: *Polonia*. 10,5×7,5. Przeróbka mapy W. Grodeckiego, w opracowaniu Andrzeja Pograbskiego. Verso: *Livonie* — tekst do następnej tablicy.

102. W prawym dolnym rogu w kartuszu: *Livonia*. Nad tablicą: *Livonia*. 10,5×7,5. Przeróbka mapy Jana Portantius'a. Verso: *Islande* — tekst do następnej tablicy.

## 1595.

33. ORTELIUS A. *Epitome Theatri Orteliani praecipuarum orbis regionum delineationes, minoribus tabulis expressas, brevioribusque declarationibus illustratas, continens. Nova editio, multis locis emendata & octodecim novis tabulis aucta. Antverpiae, Philippo Gallaeo excudebat Arnoldus Coninx. Anno M.D.XCV.*

Tablic miedziar. kolor 109; tekst lac.; 12<sup>1</sup>/<sub>2</sub> cm. podł.

Pergamin. Prowenjencja: „Leopoldi Thierrij Rothnaci 1747“. Zbiory Lelewela.

Ph. 402.

M 10

POLSKA: 50. (sig. H<sub>2</sub>). *Pomeraniae* — jak Nr. 32.

51. (sig. H<sub>3</sub>). W lewym dolnym rogu: *Silesiae typus descriptus et editus a Martino heilug Neisense et nobili viro nicolao Rhedinger dedicat.* Nad tablicą *Slesia*. 10,3×7,4. Verso: *Austria* — tekst do następnej tablicy.

92. (sig. N<sub>4</sub>). W prawym dolnym rogu: *Ducatus Oswieczensis et Zatoriensis descriptio*. Nad tablicą: *Oswiec. et Zator. ducat.* 10,5×7,4. Verso: *Transilvania* — tekst do następnej tablicy.

94. *Prussiae descriptio* — jak Nr. 32.

95. W lewym dolnym rogu: *Poloniae Descrip.* Nad tablicą *Polonia*. 10,5×7,5. Przeróbka mapy W. Grodeckiego. Verso: *Livonia* — tekst do następnej tablicy.

96. *Livonia* — jak Nr. 32.

## 1595.

34. MERCATOR G. *Atlas sive cosmographicae meditationes de fabrica mundi et fabricati figura. Gerardo Mercatore Rupelmundano, Illustrissimi Ducis Julię Clivię & Mo[n]tis & c. Cosmographo Autore. Cum Privilegio. Duisburgi Clivorum. Kolofon: Dusseldorpii Excudebat Albertus Busius Illustrissimi Ducis Iuliae, Cliuiaie, Montis & c. Typographus, Sumptibus haeredum Gerardi Mercatoris Rupelmundani, Anno 1595.*



Tablic miedzioryt. 108. (Tabl. *Orbis Terrae...* — dublet); tekst łac.; 44 cm.

Pierwsze wydanie łacińskie Atlasu Merkatora przez syna jego, Rumolda, na które złożyły się wydane jeszcze za życia Merkatora części: „*Galliae... Belgii inferioris... Germaniae*”, wydane w 1585 r., „*Italiae Slavoniae et Graeciae tabulae*”, wydane w 1589 r. (Ghim w życiorysie Merkatora podaje 1590), oraz wydana po śmierci Merkatora przez syna jego, Rumolda „*Atlantis pars altera*” — wszystkie pod wspólnym tytułem, jak w nagłówku.

Exemplarz zawiera: Kartę tyt. miedzioryt kolor. (Repr. Averdunk tabl. XVI); „*Vita... Mercatoris...*” str. nłb. 5 (sig. + recto — [+a] recto); „*Epitaphium...* [podpis] *Ioannes Mercator*” (wiersz); „*Epistolae duae... Solenandri... et... Sinstedij*”, „*In Atlantem... Iohannes Mercator*” (wiersz) — str. nłb. 3 (sig. [+a] verso — [+a] verso); „*Epitaphium*” (napis na grobowcu); wiersz z podpisem: „*Io Metellus*” i wiersz z podpisem: „*Lambertus Lithocomus*” — str. nłb. 2; „*Errorum... castigatio*” — str. nłb. 1; verso — białe.

„*De Mundi creatione*” — str. 3—32 (sig. a<sub>2</sub> recto — [d<sub>1</sub>] verso); 5 tablic: *Orbis terrae compendiosa descriptio, quam ex Magna Universalis Gerardi Mercatoris... Rumoldus Mercator fieri curabat MDLXXXVII, Europa, Africa, Asia i America...* „per Michaelem Mercatorem”<sup>\*)</sup>. Tablica *Orbis terrae* ma tekst verso lewej połowy tablicy, ale nie jest liczbowana; pozostałe tablice mają verso tytuły w drzeworytowych winjetach i numerację: „B”, „C”, „D”, „E”.

Karta tytułowa — miedzioryt: „*Galliae tabulę geographicę...*” (reprod.: Averdunk Tabl. XIII), verso — białe; „*Studio et benevolo lectori*”, „*De politico statu regni Galliae*”, „*In usum tabularum admonitio*”, „*Index tabularum Galliae*” i cenzura („*Iacobus Coemans ab Horst*”) — str. nłb. 8 (sig. †<sub>2</sub> recto — [†<sub>5</sub>] verso); „*Illustrissimo... Ioanni Wilhelmo... mense Augusto Anno 1585... Gerardus Mercator...*” — str. nłb. 2; 16 tablic, z tekstem verso lewej połowy tablicy, liczbowanych literami: „a” — „q” (tablica e — *Bolonia* — na połowie arkusza); „*Index in Galliae tabulam...*” — str. nłb. 4 (sig. \*\*j recto — \*\* verso).

Karta tytułowa — miedzioryt: *Belgii Inferioris Geographicae tabulę. Per Gerardum Mercatorem Illustriss. Ducis Julii Cluivie & c. Cosmographum. Duysburgi editę. Cum Privilegio*, verso — białe; „*Ad studiosum lectorem...*”, „*Politia Belgii...*”, „*Index tabularum Belgii...*” — str. nłb. 4 (sig. †<sub>2</sub> recto — †<sub>3</sub> verso); 1 karta biała; 9 tablic z tekstem verso lewej połowy tablicy, liczbowanych literami: „r” — „z”, „&”, „et”; „*Index locorum... Belgii...*” — str. nłb. 4 (sig. † j recto — †† ij verso).

Karta tytułowa — miedzioryt: „*Germaniae tabulę geographicę...*” (repr.: Averdunk tabl. XIV); verso — białe; „*In germanicas tabulas... instructio*”, „*Catalogus tabularum Germaniae*” — str. nłb. 4 (sig. ††<sub>2</sub> recto — ††<sub>3</sub> verso); 1 karta biała; 26 tablic z tekstem verso lewej połowy tablicy, liczbowanych literami: „A” — „Z” (w tem F ij i Q ij) i „AA”; „*Index locorum tabulae generalis Germaniae*” — str. nłb. 8 (sig. †††<sub>1</sub> recto — †††<sub>3</sub> verso).

„*Serenissimo Principi D. D. Ferdinando Medici... 13 Martii, Anno 1589... Gerardus Mercator...*” verso: „*Candido lectori...*” — str. nłb. 2; tablice liczbowane 1—22, z tekstem verso lewej połowy tablicy; „*Index locorum... Italiae*”,

\*) Breusing twierdzi, że mapa Ameryki Mich. Merkatora nie weszła do wydania 1595 r. (Por. Averdunk str. 162, nota 1).

„Index locorum... Graeciae“, „Index tabularum Italiae et Graeciae“ — str. nłb. 12 (sig. a recto — [c<sub>2</sub>] verso).

Karta tytułowa — miedzioryt z Merkatorowego wydania Ptolemeusza; poprzedni tytuł zalepiony małą miedziorytową tablicą: *Atlantis pars altera. Geographia nova totius mundi. Authore Gerardo Mercatore Rupelmundano, Illustriss. Ducis Juliae & c. Cosmographo Duisburgi Cliuorum.* (Reprod. Averdunk tabl. XI i XVII). „Elisabethae... Reginae... 1 Aprilis, anno Domini 1595... Rumoldus Mercator“ — str. nłb. 2 (sig. e<sub>2</sub>); „Amico lectori... Rumoldus Mercator“ — str. nłb. 1; verso-białe; 1 tablica z mapą: „Orbis terrae...“ jak na wstępie, lecz bez tekstu na odwrotnej stronie. 29 tablic z tekstem verso lewej połowy tablicy, liczbowanych I—XXIX (na tablicy V: *Scotiae II. tabula* — brak numeru; przed tablicą XVIII: *Svecia et Norvegia* wstawiona karta z jednostronicowym tekstem: „... Henrico Ranzovio... Anno 1595... Rumoldus Mercator“; tablica: *Daniae regnum* ma numer XXb; przed nią wstawione 2 karty z tekstem: „Daniae Regni politicus status“, z których pierwsza ma numer XX.a; „Index in Angliae, Scotiae & Hyberniae tabulam“, „Index in Norvegiae & Sueciae tabulam“ i kolofon (jak na wstępie) — str. nłb. 8.

Brak: „Praefatio in Atlantem“, „Stemma Atlantis“, dedykacji książętom Wilhelmowi i Janowi Wilhelmowi z portretem Merkatora na odwrotnej stronie, 12 dystychów Barnarda Furmerius'a i karty tytułowej: „Italiae, Sclavoniae et Graeciae...“.

Oprawa nowoczesna. Zbiory Lelewela.

Lel. G. M. A. II., str. 188. Tiele 740. Hantzsch Nr. 60 (literatura). Averdunk, str. 80 i nast.; B. II. str. 12—15.

Ph. Część: *Italiae, Sclavoniae...* 5175, *Atlantis pars altera.* 3400. M 1019

POLSKA: [55]. (sig. Z). W lewym dolnym rogu w kartuszu: *Polonia et Sicilia*. Niżej: *Per Gerardum Mercatorem cum privilegio.* 43,9×32,5; Verso: *Polonia regnum* — tekst. Olsz. 39. — Buczek: Kart. Bat. str. 76 tamże zmniejszona reprodukcja, tabl. II.

[103]. (XXIV). U góry na lewo w kartuszu: *Prussia*. U dołu na prawo: *Per Gerardum Mercatorem cum privilegio.* 46,8×34,8. Verso: *Borussia sive Prussia* — tekst.

[104]. (XXV). Na lewo w kartuszu: *Livonia*. U dołu na lewo: *Per Gerardum Mercatorem cum privilegio.* 45,3×34,8. Verso: *Livonia sive Liefland* — tekst. Buczek: Kart. Bat. str. 94; zmniejszona reprodukcja — tamże, tabl. III (recte: VIII).

[105]. (XXVI). U dołu na lewo w kartuszu: *Russia cum confinijis*. U dołu na prawo: *Per Gerardum Mercatorem cum privilegio.* W prawym dolnym rogu mapka: *Russiae pars amplificata.* 45,9×33,4. Verso: *Russia* — tekst. Reprodukcja całej mapy: K. I. 1. tabl. XXIV; tylko *Russiae pars...* — Buczek: Kart. Bat., tabl. VI.

[106]. (XXVII). W lewym górnym rogu mapy w ramce: *Lithuania*. W prawym dolnym rogu: *Per Gerardum Mercatorem cum privilegio.* 42,1×35,5. Verso: *Lithuania ducatus* — tekst. Olsz. 40 — Buczek: Kart. Bat. str. 87. Reprodukcja: K. I. 2, tabl. X. Reprod. zmniejszona — Buczek: Kart. Bat., tabl. V.

[108]. (XXIX). W prawym górnym rogu w kartuszu: *Taurica Chersonesus Nostra aetate Przepocsa et Gazara dicitur*. U dołu na lewo: *Per Gerardum Mercatorem cum privilegio.* 38,4×29,5. Verso: *Taurica Chersonesus* — tekst. Reprodukcja: K. I. 2, tabl. XI.

## 35. MERCATOR G. „Atlas sive cosmographicae meditationes“.

Defekt. Tablic miedziur. kolor. 76; tekst łac.; 43 cm.

Brak karty tyt.; egzemplarz rozpoczyna: „Epitaphium“ (napis na grobowcu); wiersz z podpisem: „Io. Metellus I. C.“; verso — wiersz z podpisem: „Lambertus Lithocomus...“ — układ graficzny inny niż w egzemplarzu Nr. 34.

„Vita... Mercatoris...“, „Epitaphium“ [podpis]: „Ioannes Mercator“ (wiersz), „Epistolae duae...“, „In Atlantem... Iohannes Mercator“ (wiersz) — układ graficzny jak w egzemplarzu Nr. 34.

„Praefatio in Atlantem“, verso: „Stemma Atlantis“ — str. 1—[2]. W egz. Nr. 34 — brak.

„De Mundi creatione...“ — str. 3—32; „Elizabethae... Reginae...“ — układ graficzny jak w egzemplarzu Nr. 34.

Tablic z mapami 5: *Orbis terrae... B. Europa, C. Africa, D. Asia, E. America* — układ graficzny tytułów na odwrotnej stronie tablic, oprócz tabl. *Asia* — jak w egz. Nr. 34.

Tablic z mapami 19 liczbowanych, jak w egz. Nr. 34, zawierających mapy Septentrionalium regionum (Atlantis pars. II). Brak tablic: I. *Polus Arcticus*, II. *Islandia*, III. *Scotia Regnum*, XIX. *Suecia et Norvegia*. XX. b. *Daniae Regnum*, XXIV. *Prussia*, XXVI. *Russia*, XXVII. *Lithuania*. Układ graficzny tekstu do tablic jak w egz. Nr. 34 (oprócz tablic III i XI).

„Index in Angliae, Scotiae & Hyberniae tabulam...“, „Index in Norvegiae & Sueciae tabulam...“ i kolofon. „Dusseldorpii Excudebat Albertus Busius... Sumptibus haeredum Gerardi Mercatoris Rupelmundani, Anno 1595“ — str. nłb. 8; układ graficzny jak w egz. Nr. 34.

Karta tytułowa — miedzioryt kolor.: „Galliae tabule“; „Illustrissimo... Joanni Wilhelmo... mense Augusto Anno 1585... Gerardus Mercator...“ — str. nłb. 2; układ graficzny — jak w egz. Nr. 34.

„Studioso et benevolo lectori“, „De politico statu regni Galliae“, „In usum tabularum admonitio... „Index tabularum Galliae“ i cenzura — str. nłb. 8 (sig. A recto — A<sub>4</sub> verso); układ graficzny tekstu i inicjały inne niż w egz. Nr. 34.

Tablic 11 liczbowanych jak w egz. Nr. 34. Brak: a. *Gallia*; h. *Poictou*; o. *Zurichgow*; p. *Wifflispurgergow*; q. *Argow*. Układ graficzny tekstu na odwrotnej stronie tablic — inny niż w egz. Nr. 34.

„Index in Galliae tabulam“ — układ graficzny jak w Nr. 34.

Brak karty tyt. (miedziur.): „Belgii inferioris“.

„Ad studiosum lectorem“, „Politia Belgii“, „Index tabularum Belgii...“ — str. nłb. 4 (sig. a<sub>2</sub> recto — a<sub>3</sub> verso); układ graficzny inny niż w egz. Nr. 34.

Tablic 7 liczbowanych jak w egz. Nr. 34. Brak: u. *Hollandia*; x. *Zelandia*. Układ graficzny tekstu i inicjałów na odwrotnej stronie tablic — inny niż w egz. Nr. 34.

„Index locorum... Belgii...“ — str. nłb. 4; układ graficzny jak w egz. Nr. 34.

Brak karty tyt. (miedziur.): „Germaniae tabule...“.

„In Germanicas tabulas... instructio“, „Catalogus tabularum“ — str. nłb. 4; układ graficzny jak w egz. Nr. 34.

Tablic 19, liczbowanych, jak w egz. Nr. 34; układ tekstu na ich odwrotnej stronie — inny niż w egz. Nr. 34. Treść tekstu do *Westfaliae prima tabula* zawie-

ra następujące nazwy, których brak w tekście do tejże tablicy egzemplarza Nr. 34: „Ordo principum“: *Com. Moers*; „Ordo ciuitatum liberarum“; *Vnder Wesel, Duren, Soest, Heruorden, Werden*. Brak tablic: A. *Germaniae universalis*; P. *Franconia*; Q. *Bavaria*; V. *Moravia*; X. *Austria*; Z. *Polonia*.

„Index locorum... Germaniae“ — str. nłb. 8 (arkusze bez sygnatur); układ graficzny — inny niż w egz. Nr. 34.

Brak karty tyt. (miedziar.) „Italiae, Sclavoniae et Graeciae“.

„Serenissimo principi D.O. Ferdinando Medici... 13 Martii, Anno 1589... Gerardus Mercator...“, verso „Candido lectori...“ — jak w egz. Nr. 34.

Tablice 15, liczbowanych jak w egz. Nr. 34; układ graficzny tekstu na ich odwrotnej stronie — oprócz tabl. 18. (*Walachia — Serbia*) — jak w egz. Nr. 34. Brak: 2—5: *Lombardiae* tab. I—IV; 9. *Tuscia*; 21 *Morea*; 22. *Candia*.

„Index locorum... Italiae“, „Index locorum... Graeciae“, „Index tabularum Italiae et Graeciae“ — str. nłb. 12; układ graficzny jak w egz. Nr. 34<sup>\*)</sup>.

Następstwo poszczególnych części atlasu i inny układ graficzny wskazywały, że jest to II wydanie „Atlasu“, 1602 r., jednakże kolofon, następujący po „Index in Norvegiae et Sveciae tabulam...“ jest z wydania 1595 r. (Averdunk, op. cit. str. 93, wykazuje różnice w układzie graficznym kolofonów wydań — 1595: „Sumptibus haeredum...“ i 1602: „sumptibus heredum...“).

Skóra, z wytłoczonym na okładce złożonym nadpisem: „Theatrum Orbis Terrarum“, a wzdłuż grzbietu — „1606“<sup>\*\*</sup>). Adaptacja oprawy orteljusowego „Theatrum“ nastąpiła prawdopodobnie już w początkach XVII w. (wolumen przytwierdzony do skóry zapomocą pasków pergaminowych i spoideł sznurowych). Do pierwszej karty woluminu przyklejona karta papieru z rękopiśmiennym spisem w jęz. francuskim 101 tablic, które się znajdowały w woluminie przed ostatnim jego zdefektowaniem; pismo — z wieku XVIII.

Zbiory Lelewela.

M 1018

POLSKA: 25. *Livonia* — jak Nr. 34. Innych — brak.

1596.

36. PTOLEMAEUS C. *Geographiae universae tum veteris tum novae absolutissimum opus duobus voluminibus distinctum... Venetiis M. D. XCVI. Apud Haereditas Simonis Galignani de Karera.*

2 tomy w 1 wol. Tablice miedziar. 64; tekst łac.; 23<sup>1</sup>/<sub>2</sub> cm.

Brak przedmowy. „Index“ tomu I następuje po tekście Ptolemeusza i komentarzu *Antonii Magini*, numeracja kart tomu II w arkuszach „T“—„X“ zmyłona: 143, 145, 144, 145—152, 155, 154, 155—166. (Phillips: 143—166). Tablice „Europae VIII“

<sup>\*)</sup> Biblioteka Wróblewskich w Wilnie posiada egzemplarz (M 4137), zawierający wydaną przez G. Merkatora w r. 1585 część I Atlasu (*Galliae... Belgii... Germaniae...*) i roku 1589 — część II (*Italiae, Sclavoniae et Graeciae*). W egzemplarzu tym tekst do tablicy *b. Britannia & Normandia* oraz dedykacja i teksty do tablic *Italiae...* (oprócz tablicy 18 *Walachia et Serbia*) mają inny układ graficzny niż Nr. 34 i 35 Biblioteki Uniw. w Wilnie. Tekst do pozostałych tablic — jak w Nr. 34.

<sup>\*\*</sup>) Ozdoby arabeskowe tłoczone złotem. Typ oprawy renesansowej niemieckiej (Jakuba Krause?). Por. H. Loubier: *Der Bucheinband von seinen Anfängen bis zum Ende des 18. Jahrhundert* — II Aufl. Leipzig 1926. Abb. 170.

i „Africae III“ odbite prawidłowo na kartach „9“ i „15“; pozatem egzemplarz ten w niczem nie różni się od egzemplarza „Library of Congress“; w dacie karty tytułowej tomu II-go cyfra rzymska „IV“ również poprawiona ręcznie na „VI“.

Prowenjencja: 1. „Collegii Vilmensis Soc. Iesu“, 2. „Dominicus Siwicki“, 3. „Bibliothecae Conventus Grodnensis Ordinis Praedicatorum“.

Ph. 403.

M 4

POLSKA: Tom II-gi, karta 149 (verso). Nad ramką: *Poloniae regnum*. 16,5×11,8.

Karta 223 (verso). Nad ramką: *Moscoviae imperium*. 16,2×11,5. Obejmuje wschodnią część Polski.

1597.

37. WYTFLIET CORNEILLE. *Descriptionis Ptolemaicae augmentum siue Occidentis notitia, breui commentario illustrata studio et opera Cornely Wytfliet Louaniensis. Lovanii typis Johannis Bogardi Anno Domini M. D. XCVII.*

Tablic miedziór. 19; tekst łac., 29 cm.

Egzemplarz zawiera kartę tytułową — frontispicje miedziór; cenzura (...XV. May. MDXCVII. Cornelius Worzel...); „Summa priuilegij... XVII. Iulij. M.D.XCVI... D'Enghien et I. De Buschere“; „Huius libri excudendi potestatem feci Iohanni Bogardo Typographo iurato. C. Wytfliet“ — str. nłb. 1; verso białe; „Benigno Lectori“ — k. nłb. 1 (sig. A); tekstu str. 95, liczbowanych mylnie: 1—18, 22, 20, 21, 19, 23—43, 42, 39, 46—82, 95, 94, 95, 94 [bis], 96—104. Na stronie 104 (recte 95) po tekście — „Errata sic restituenda“ 11 wierszy. (Sig. A—Z i Aa — po 2 karty; po arkuszu „K“ następuje mylnie „I“ i „H<sub>2</sub>“ — po 1 karcie). Tekst bez braków. Od str. 15 do 41 w nagłówkach stronicowych zamiast: „Descriptionis Ptolemaicae augmentum“ — mylnie: „...Ptolomaicae argumentum“, oprócz tego na str. 31 i 33 mylnie: „Tpolomaicae“, od str. 43 do końca poprawiono: „augmentum“, lecz pozostawiono: „ptolomaicae“. Tablice nieobjęte paginacją; tytuły map — jak w opisanym u Phillipsa egz. „Library of Congress“ (Nr. 3644).

Skóra ze złoceniem; supralibros na górnej i dolnej okładce — wycięty.

Prowenjencja: „Biblioteka Generalnago Sztaba“ — exlibris.

M 503

Phillips Nr. 1140 i 3644 opisuje inne wydanie tegoż roku u Bogarda, 4<sup>o</sup>. w 2 częściach, w 1 wol., z liczbą str. 191.

1598.

38. ORTELIUS A. *Théâtre de l'Univers contenant les cartes de tout le monde. Avec une brève declaration d'icelles. Par Abraham Ortelius. Le tout reueu, amendé, & augmenté de plusieurs cartes & declarations par le mesme autheur MDXCVIII.* Kolofon: *A Anvers de l'imprimerie Plantinienne.*

Tablic miedziór. 119; tekst franc.; 43 cm.

Skóra. Razem oprawione „Parergon“ 1603 r. (zob. Nr. 43).

Zbiory Lelewela.

Ph. 406.

M 1012

POLSKA: (63). W lewym dolnym rogu w kartuszu: *Silesiae typus a Martino Helvigio Nissense descriptus et nobili doctoque viro Domino Nicolao Rhedingero ded.* Na prawo u dołu: *Cum privilegio decennali.* W prawym górnym rogu — orzeł na tarczy, 42,5×29,5. Olsz. 25.

(99). W lewym dolnym rogu w kartuszu: *Poloniae Lituaniaeq. descriptio. Auctore Wenceslao Godreccio; et correctore Andrea Pograbio Pilsnensi.* 47,2×35,5. Olsz. 24. K. I. 2. tabl. XXIV.

(100) W lewym górnym rogu: *Prussiae vera descriptio. Per Gaspar. Henneberg. Erlichens.* W prawym górnym rogu: *Characterum huius tabulae explicatio...* 44,2×34,5.

(101) *Pomeraniae. Livoniae. Ducatus Oswieczensis* — jak. Nr. 16.

## 1602.

39. ORTELIUS A. *Abregé du Théâtre d'Ortelius... Anvers, chez Jean Baptiste Vrients Anno 1602...*

Tablic miedziar. 125; tekst franc.; 11<sup>1</sup>/<sub>2</sub> cm. podł.

Nota Lelewela na karcie ochronnej: „Les planches des précédents tirages de Galle 1594 changées dans ceux de Vrients 1602, sont les suivantes: 7. Scotia; 21. Bitorigium; 22. Limania; 54. Thietmarsia; 58. Pomerania; 70. Forum Julii; 71. Ducat. Mediolanensis; 72. Pedemoni; 88. Sicilia; 89. Sardinia; 91. Malta; 92. Corfu; 93. Candia; 94. Cyprus; 100. Prussia; 114. Aegyptus; 115. Carthaginis sinus; 116. Abissinia“. Tekst do tablic — z wyd. 1594 r. (zob. Nr. 32).

Skóra. Ze zbiorów Lelewela.

Ph. 416.

M 11

POLSKA: Tablice jak w wyd. Ph. Galle 1594 (zob. Nr. 32): 59. (sig. H<sub>4</sub>). *Silesiae.* Leleweł dopisał: „Martinus Heilwig“.

98 (sig. N<sub>2</sub>). *Oswiecz, et Zator.* Leleweł dopisał: „Par Sta. Pro. [sic] à Venise 1568“.

101 (sig. N<sub>3</sub>). *Polonia.* Leleweł dopisał: „Correctore Andrea Pograbio Pilsnensi“.

102. *Livonia.* Leleweł dopisał: „Iohannes Portantius“.

Tablice zmienione:

58 (sig. H<sub>2</sub>). Na lewo u góry w kartuszu: *Pomerania.* 10×7,4. Leleweł dopisał: „Petrus Artopocius“.

100 (sig. N<sub>4</sub>). W lewym górnym rogu w kartuszu: *Prussiae descriptio.* 10,6×7,6. Leleweł dopisał: „(Henricus Zellius)“. „Gaspar Heneberg erlichensis“.

## 1602.

40. MERCATOR G. *Atlas sive cosmographicae meditationes de fabrica mundi et fabricati figura. Gerardo Mercatore Rupelmundano Illustrissimi Ducis Julię Clivię & Mo[n]tis etc. Cosmographo autore. Cum privilegio. Duisburgi Clivorum. Kolofon do „Pars altera“. Dusseldorpii Excudebat Bernardus Busius... sumptibus heredum Gerardi Mercatoris... Anno 1602.*

Table miedziar, kolorow. 107; tekst łac.; 42 cm.

Exemplarz zawiera kartę tytułową — frontispice miedziar, kolorowany (Averdunk tablica XVI); dedykację: „...Wilhelmo et Ioanni Wilhelmo Du-

cibus Iuliacensibus...“ verso: potret miedzior. kolor. Merkatora, pod nim „In effigiem carmen... Bernardus Furmerius“ — karta nlb. 1; „Amico lectori... Rumoldus Mercator“ (verso biale) — karta nlb. 1; „Vita... Mercatoris“, „Epitaphium“ (wiersz), „Epistolae duae...“ i „In Atlantem“ (wiersz I. Mercatora) — kart nlb. 4 (sig. + recto — [+iiii] verso); układ graficzny inny niż w Nr. 34 i 35; „Epitaphium“ (napis na grobowcu) i wiersz podp. „Io Metellus I. C.“, verso: „Aliud“ — wiersz podp. „Albertus Lithocomus“ — karta nlb. 1, układ graf. jak w Nr. 35, inny niż w Nr. 34. „Praefatio in Atlantem“, verso: „Stemma Atlantis“ — karta nlb. 1 (sig. aj), układ graf. inny niż w Nr. 35 (w Nr. 34 — brak). „De mundi creatione“ — str. 3—32 (str. 6—9 — bez paginacji); sig. a<sub>2</sub> recto — [d<sub>4</sub>] verso; w ark. „d“ pierwsza karta sygnowana: „D“. Tekst bez błędów drukarskich, wymienionych w „Errorum ...castigatio“ wydania r. 1595 (Nr. 34).

Karta tyt.: „Atlantis pars altera“ (Averdunk tabl. XVII); „Elisabetae...“ (dedykacja) — karta nlb. 1.

Następują tablice: *A, Orbis terrae*, układ graficzny tekstu verso pierwszej połowy arkusza i winjety — inne niż w Nr. 34 i 35. *D. Asia* — układ tytułu i winjet — jak w Nr. 35, inny niż w Nr. 34.

*B. Europa, C. Africa, E. America* — układ tyt. i winjety jak w Nr. 34 i 35. Tablic 29 liczbów, I—XXIX, pozatem: XVIII<sub>2</sub> i XXa — tekst. Układ graf. tekstu do tablic inny niż w Nr. 34 i 35 oprócz tablicy *III Britannia* i *XI. Hiberniae V tabula*, do których tekst — jak w Nr. 35. W tekście do tablicy VII. Hibernia w wierszu 17 z góry: „maioribus“ zamiast mylnego: „moribus“ w Nr. 34 i 35.

„Index in Angliae Scotiae et Hyberniae...“ — kart nieliczbowanych i niesygnowanych 2; układ tekstu inny niż w Nr. 34 i 35. Na końcu indeksu — kolofon — j. w

Karta tyt.: „Galliae tabulę...“ miedzior. kolor. (Averdunk tabl. XIII). Illustrissimo... Ioanni Wilhelmo... G. Mercator“ — 1 k. nlb.; układ graf. inny niż w Nr. 34 i 35; „Studio lectori...“, „De politico statu Regni Galliae“, „In usum tabularum“ i cenzura — k. nlb. 4 (sig. A recto — [A<sub>4</sub>] verso); układ graf. inny niż w Nr. 34 i 35.

Tablic 16 liczbowanych *a—q*. Układ graf. tekstu do tablic: *a, b, d, g, h—n, p* — jak w Nr. 35; inny niż w Nr. 34; do tablic: *e, e, f, o i q* — jak w Nr. 34, inny niż w Nr. 35.

„Index in Galliae tabulam...“ — k. nlb. 2; układ graf. inny niż w Nr. 34 i 35.

Karta tyt. miedzior. kolorow.: „Belgii Inferioris“ — jak w Nr. 34. „Ad studiosum lectorem“, „Politia Belgii“ i „Index tabularum...“ — k. nlb. 2 (sig. a<sub>2</sub> recto — i<sub>3</sub> verso), układ graf. tekstu — jak w Nr. 35, inny niż w Nr. 34.

Tablic 16 liczbowanych *r—z*, „&“ i „Et“. Układ graf. tekstu do tablic *r, s, t, y*, i „Et“ — jak w Nr. 35, inny niż w Nr. 34; do tablic: *x, z* i „&“ — jak w Nr. 34. Tekst do tabl. *u* — inny niż w Nr. 34. Tablic *u* i *z* w Nr. 35 brak.

„Index locorum tabulae... Belgii...“ — 2 k. nlb. (sig. aj recto — aij verso), układ graf. inny niż w Nr. 34 i 35.

Karta tyt.: „Germaniae tabulę...“ miedzior. (Averdunk tabl. XIV); „In germanicas tabulas... instructio“ i „Catalogus tabularum Germaniae“ — k. nlb. 2 (arkusz bez sygnatur). Układ graf. inny niż w Nr. 34 i 35.

Tablic 26, liczbowanych *A—F, Fij, G—Q, Qij, R—Z* i AA. Układ graf. tekstu do tablic — jak w Nr. 35, oprócz tablicy *D. Westfaliae*, do której tekst — jak w Nr. 34.

„Index locorum tabulae generalis Germaniae“ — k. nlb. 4, arkusze bez sygnatur, układ graf. — jak w Nr. 35, inny niż w Nr. 34.

Karta tyt.: „Italiae, Sclavoniae, et Graeciae...“ — miedzioryt (Averdunk tabl. XV). „Serenissimo principi D. D. Ferdinando Medici... 13 Martii, Anno 1589... Gerardus Mercator...“, verso: „Candido lectori...“ — k. nłb. 1, układ graf. — jak w Nr. 34 i 35.

Tablic liczbowanych 1—22, układ graf. tekstu do nich — jak w Nr. 34 i 35, oprócz tablicy 18. *Walachia*, do której tekst — jak w Nr. 35, inny niż w Nr. 34

„Index locorum ...Italiae...“, „Index tabularum Italiae...“ — jak w Nr. 34 i 35. Skóra. Prowenjencja: „Bibliothecae Seminarii Dioecesanii Vilmensis“. M 1021  
POLSKA: Tablice jak w Nr. 34; układ graficzny tekstu — inny.

## 1603.

41. ORTELIUS A. *Theatrum Orbis Terrarum Abrahami Ortelii... Tabulis aliquot novis vitag. Auctoris illustratum. Editio ultima. Antverpiae, apud Ioannem Bapt. Vrintium. Anno M. D. CIII.* oraz: *Parergon sive veteris geographiae [sic] aliquot tabulae... Antverpiae typis Roberti Bruneau MDCIII.*

Tablic miedzior. kolorow. 156 w tem 2 tabl.: *Ordines Sacri Romani Imperii...* i 3 tabl. z widokami: *Tempe, Daphne* i *Scenographia totius fabricae S. Laurentii in Escoriali*. Tekst łac.; 48 cm.

Pergamin. Ze zbiorów Lelewela.

Ph. 419.

M 1508

POLSKA: (64). *Silesiae*; (101). *Poloniae*; (102). *Prussiae* — jak Nr. 38; (103). *Pomeraniae. Livoniae... Duc. Oswiecz...* jak Nr. 16.

## 1603...

42. ORTELIUS A. *Parergon sive veteris geographiae [sic] aliquot tabulae. Lector S. Ad nostram Orbis Terrarum descriptionem habe sequentes tabulas... Vale & nostros conatus boni consule, atq; plura huius generis a nobis exspectato.* W końcu woluminu: *Nomenclator Ptolemaicus... Antverpiae, typis Roberti Bruneau MDCIII.*

Tablic miedzior. 36; tekst łac.; 50<sup>1</sup>/<sub>2</sub> cm.

Karta tytułowa — miedziorytowa ramka w kształcie portyku, bez ozdób figuralnych, z nadrukowanym tytułem j. w., verso — „...Michaelis Vander-Hagen... Epigramma“. Następuje: „Ornatissimo viro D. Abrahamo Ortelio... A. Graphcus“ (sig. aij recto—[aiij] recto); „In regium geographum...“ i „Regionum... index“—(sig. [aiij] verso—[aiiij] recto); [aiiij] verso—białe; tablic 34 z mapami (tytuły map — jak Bagrow „A. Ortelii Catalogus cartographorum“ str. 17 — 21; Nr. 217, 71, 182, 129, 184, 173, 130, 205, 174a, 175, 206, 176, 154a, 177, 178, 179, 156, 207, 208, 157, 180, 209, 131, 162, 158—161, 183, 163a, 210, 211, 219, 185, 212 i 220); tablice liźbowane: I—XI; liźbami; „XII“ i „XVI“ oznaczono dodatkowe karty z tekstem do tablic XI XV. Tablica: *Daciarum Moesiarumque...* mylnie liźbowana ponownie „XXVI“ i tablica XX zamiast *Italiae veteris specimen* przedstawia: *Italiae novissima descriptio auctore Iacobo Castaldo...*, tekst — do *Italiae veteris*, tablice XVII i XVIII — „Ordines Sacri Romani Imp.“. Następuje „Nomenclator Ptolemaicus“ str. [1]—30 (sig. [A]



recto — C<sub>2</sub> verso), „De Mena Druidum insula“, „Approbatio“, przywilej i „Ad libri compactorem“ (sig Ca recto—[C<sub>6</sub>] recto).

Brak tablic *Pontus Euxinus i Erythraei sive Rubri Maris periplus*. Dwie tablice; *Alexandri Magni expeditio i Tempe* — dublety, wchodzą jednak do ogólnej numeracji tablic jako Nr.: XXXIII i XXVIII.

Półskórek nowoczesny. Zbiory Lelewela.

M 1509

### 1603.

43. ORTELIUS A. *Parergon sive veteris geographiae [sic] aliquot tabulae... Lector S. Ad nostram Orbis Terrarum descriptionem habe sequentes tabulas: quas... seorsum publicare decreueram... Vale & nostros conatus boni consule. W końcu: Nomenclator Ptolemaicus... Antverpiae, typis Roberti Bruneau MDCIII.*

Tablic miedzioryt. 35; tekst lac.; 43 cm.

Karta tytułowa — miedzioryt, przedstawiający portyk, ozdobiony mitologicznymi postaciami z drukowanym tytułem j. w., u góry greckimi literami; *MORIA PARA TO THEO*, u dołu: *Historiae oculus geographia*; verso 2 epigramaty: Iani Lernuti i Michaelis Vanderhagen; „Ornatissimo viro D. Abrahamo Ortelio... A. Graphicus“ — wiersz (sig. aij recto — [aiij] recto); „In regium geographum Dn. Abrahamum Ortelium...“ — wiersz (sig. aiij verso); brak karty aiij z zakończeniem wiersza i z indeksem. Następują tablice jak w Nr. 42, ponadto: *Pontus Euxinus i Erythraei... maris* (Bagrow: Nr. 181 i 218), brak natomiast tablicy: *Scenographia totius fabricae S. Laurentii* (Bagrow: Nr. 220); tablica *Italiae veteris specimen... evulgabat Abrahamus Ortelius* — bez daty (Bagrow: Nr. 155 — „...Ab. Ortelius describat 1584“). Układ graficzny karty tytułowej, wstępu i tekstu do tablic — inny niż w Nr. 42; następuje „Nomenclator Ptolemaicus“ jak Nr. 42. Opr. razem z Nr. 38.

Zbiory Lelewela.

Ph. 419 „Parergon“.

M 1012

### 1605.

44. PTOLEMAEUS C. *Claudii Ptolemaei Alexandrini geographiae libri octo graeco-latini latine primum recogniti... per Gerardum Mercatorem... a Petro Montano iterum recogniti... Jacobus Hondius excudit sibi et Cornelio Nicolai... Fra[n]cofurti, Amsterodami. 1605.*

Tablic miedzioryt. 27; tekst lac.; 41 cm.

Pergamin.

Prowencjijska: „Biblioteka Generalnago Sztaba“ (exlibris). Adnotacje odręczne Andrzeja Załuskiego.

Ph. 421.

M 1022

### 1606.

45. BERTIUS PETRUS. *P. Bertii tabularum geographicarum contractarum libri quinque, cum luculentis singularum tabularum expli-*

*cationibus. Editio tertia. Apud Cornelium Nicolai, Anno 1606. Amstelodami.*

Tablic miedzior, 174; tekst łac.; 13 cm. podł.

Pergamin. Zbiory Lelewela.

M 22

Ph. 3409.

POLSKA: str. 312. W lewym dolnym rogu w kartuszu: *Silesia*. 12,3×8,3. Nad ramką: *Descriptio Silesiae*.

Str. 428. W prawym dolnym rogu w kartuszu: *Prussia*. 12,1×8,4. Nad ramką mylnie: *Descriptio Livoniae*. Verso — tekst do *Livonia*.

Str. 432. Na lewo w kartuszu: *Livoniae descrip.* 12,2×8,5. Nad ramką mylnie: *Descriptio Borussiae*, verso — tekst do *Prussia*.

Str. 440. W lewym dolnym rogu w kartuszu: *Polonia*. 12,1×8,4. Nad ramką: *Descriptio Poloniae*.

Str. 448. W prawym dolnym rogu w kartuszu: *Oswieczime[n]sis et Zatoriensis Duc.* 12,2×8,5. Nad ramką: *Descriptio Ducat. Oswiec. et Zator.*

Tablice z płyt jak w: „Langenes B.: Thresor de chartes“ (Zob. Nr. 49).

1606.

46. MERCATOR G. *Gerardi Mercatoris Atlas sive cosmographicae meditationes de fabrica mundi et fabricati figura. Iam tandem ad finem perductus, quamplurimis aeneis tabulis Hispaniae, Africae, Asiae & Americae auctus ac illustratus à Iudoco Hondio. Quibus etiam additae (praeter Mercatoris) dilucidae & accuratae omnium tabularum descriptiones novae, studio et opera Pet[ri] Montani. Excusum in aedibus Iudoci Hondij Amsterodami. 1606.*

Tablic miedzioryt 145; tekst łac.; 41<sup>1</sup>/<sub>2</sub> cm.

Karta tytułowa — miedzioryt; verso białe; „...Belgiae Ordinibus... XIII Calendarum Aprilis. Anno 1606... Iudocus Hondius“ (dedykacja) — k. nłb. 1; Iudocus Hondius Lectori S.“ (data — jak w dedykacji), verso — wiersze łacińskie i greckie P. Bertius'a, D. Heinsius'a, I. Gruterus'a i H. Brochthonus'a — k. nłb. 1; „Index tabularium“ k. nłb. 1; „Vita... Gerardi Mercatoris“ — str. nłb. 5 (sig. \* recto—[\*<sub>2</sub>] recto); „Epitaphium“, listy R. Solenadra i I. Sinstedius'a oraz wiersz Jana Merkatora: „In Atlantem... avi sui...“ — str. nłb. 3 (sig. [\*<sub>3</sub>] verso — [\*<sub>4</sub>] verso); „Praefatio in Atlantem“, verso: „Stemma Atlantis“ — str. 1—2 (sig. A); „De Mundi creatione“ — str. 3—32 (Sig. A<sub>2</sub> recto — [D<sub>4</sub>] verso). 145 tablic nłb. z tekstem na odwrotnej stronie i na osobnych kartach — liczb. str. 33—354 (sig. E — TTTTTT); Comitatus Muersensis — 2 tablice na 1 arkuszu; paginacja mylna: str. 95 — 96 (tablice *Prussia* i *Russia*) — powtórzone; po str. 218 następuje: 119, 220, 221, 122, 123, 224; po str. 310 — mylnie 315; tablica: *Nova Europae descriptio auctore Iudoco Hondio*, wstawiona przed mapę Europy Merkatora pomiędzy str. 34—35. Po tablicach następują kolejno indeksy: „... in Galliae tabulam...“ — str. nłb. 4 (sig\* j recto — ij verso), „...Belgii...“ — str. nłb. 4 (sig. j recto — \* ij verso; „...Germaniae“ — str. nłb. 8; „...Angliae Scotiae et Hyberniae“ — str. nłb. 4 (sig\* j recto — [\*<sub>ji</sub>] verso); „...Norvegiae et Sveciae...“ — str. nłb. 4; „...Italiae“, „Graeciae“ i „Index tabularum Italiae et Graeciae“ — str. nłb. 12 (sig. A, B, C). Karty tytułowe — miedzioryt do części: „Galliae“, „Belgii“

„Italiae, Sclavoniae et Graeciae“ — nie objęte liczbowaniem; do części „Germaniae“ — karta tyt. liczbowana: 198 — [199].

Przy 'ekście: „Hiberniae II tabula in qua Ultonia, Connacia Media et pars Lageniae“ (str. 51—52) mylnie odbita tablica: *Udrone Irlandiae in Catherlagh Baronia*, przynależna do tekstu: „Hiberniae V tabula“. Przynależna tu mapa (bez tytułu) znajduje się przy tekście: „Hiberniae III tabula in qua Momoniae et Lagoniae reliqua“ (str. 53—54); natomiast należąca do tekstu: „Hiberniae III tabula...“ mapa: *Irlandiae Regnum* — odbita przy tekście: „Hiberniae V tabula continens Udrone Baroniam“ (str. 57—58).

Skóra; oprawa XVIII w. Zbiory Lelewela.

M 1020

Averdunk str. 94 — 95.

POLSKA: [30]. str. 93. *Livonia*; [31]. str. 95. *Prussia*; [32]. str. 95 (recte: 97) *Russia*; [33]. str. 97 (recte: 99). *Lithuania*; [35] str. 101 (recte: 103). *Taurica Chersonesus*; [95] str. 259. *Polonia et Silesio* — jak Nr. 34.

### 1607.

47. MERCATOR G. *Atlas minor Gerardi Mercatoris à I. Hondio plurimis aeneis tabulis auctus atque illustratus. Amsterodami. Excusum in aedibus Iudoci Hondii. Veneunt etiam apud Cornelium Nicolai, item opud Ioannem Ianssoniu[m] Arnheimi.* Lelewel dopisał: „1607“.

Tablic miedziar. 152; tekst łac.; 17<sup>1</sup>/<sub>2</sub> cm, podł.

Brak tablicy miedziar. z rysunkiem, przedstawiającym 3 Parki i tablicy *Europa* (karty sig. Aiiij — [Aiiij]).

Skóra. Na tabl. 1-ej rękopiśmienna notatka: „Hic liber prohibitus a S[ancta] Cong[regatione]“. Na wykłejkach notatki rękopiśm. z 1734, 1752 i 1753.

Zbiory Lelewela.

M 25

LeI. G. M. A. II, str. 189. Nota 388. Ph. 423. Averdunk str. 102—103.

POLSKA: [29]. Na iewo w kartuszu: *Livonia*. 17,5 × 13,8.

[30]. U góry w kartuszu: *Prussia*. 18 × 13,5.

[31]. W prawym górnym rogu w kartuszu: *Moscovia*. Obejmuje „Polocensis Ducatus“. 16,2 × 12; przeróbka „*Russiae pars amplificata*“ z mapy „*Russia cum confinijs*“; zob. Nr. 34.

[32]. W lewym górnym rogu w kartuszu: *Lithuania*. 17 × 13,2.

[35]. W prawym górnym rogu w kartuszu: *Taurica Chersonesus*. 15 × 11,5.

[99]. W lewym dolnym rogu w kartuszu: *Polonia et Silesia*. 16,4 × 12,8.

### 1608.

48. QUADUS MATTHIAS. *Fasciculus geographicus complectens praecipuarum totius orbis regionum tabulas circiter centum... redactus per Matthiam Quadum... Coln am Rhein. Bey Johan Buxemacher MDCVIII.*

Tablic miedziar. 87; tekst łac.; 27 cm.

Brak karty tytuł.; egzemplarz zawiera: dedykację „Hermanno Cran... Anno SperanDVM nobIs In ChrIsto “[1608]; verso — wiersz podpisany: „Guil[helmus] Salsm[annus]... pro Ioanne Bussemech“ — karta nłx 1; „Prolegomena“ i „Plagae

Europae" (wiersz) — kart nrb. 4; wiersze lac. — kart nrb. 4; „Index tabularum" — karta nrb. 1; w końcu indeksu: „In celebri Agrippinensium Colonia imprimitur formis aeneis Iani Bussemehers Anno Salutis humanae MDCVIII"; tablice lb. 1—86 (Nr. 64—b „Neapolitanum regnum"). Verso tablic — tekst. Tytuł tekstu do tablicy 67-ej: „Sardinia" nalepiony na mylnie wydrukowanym: „Silesia".

Notatka Lelewela na górnej wyklejce okładki: „Une édition précédente de 50 cartes porte le titre de *Europae praeconium* (sans date. A la page suivante: *admodum reverendo Domino D. Philippo Cratz, opusculum hoc geographicum lubens merito dedicat Ioannes Bussemehers civis et eiconopola coloniensis*. Une carte porte la date 1589, quatre — 1592, deux 1593; à la fin: *Praccipuarum aliquot Europae provinciarum enarrationis finis*".

Skóra. Zbiory Lelewela.

M 512

Lel. G. M. A. Ep. str. 244. Ph. 4253 a (opis skrócony).

POLSKA: (17). Nad górną ramką: *Silesiae Ducatus accuratissime descriptus à Mart. Heilwig Neissense*. W prawym górnym rogu orzeł na tarczy. W lewym dolnym rogu w ozdobnej ramce: *Silesia antiquorum Quadorum sedes, hodie in duos diuisa Ducatus seu Comitatus, Lignizensem & Sweidnizensem. Urbium amplissima est Vratislavia, Ptolomoeo Budorgis, vulgo Bresla regio est praepotens ac diues, in qua magna annonae facilitas, vinum tamen modicu[m] producit eiusque loco praestanti vulgus fruitur cereuisia. Fluijs cum rigetur plurimis, Viadro tame[n] tanquam principi omnes corriuantur*. Na prawo u dołu: *Math. Quado coelatore Jo. buss. imprimit. 29 × 20,5. Olsz. 25.*

(18). Na lewo w kartuszu: *Prussiae descriptio ante aliquot annos ab Henrico Zellio edita ab eo[que] D. Ioanni Clur, Ciuī Gedanensi dedit. Iohann bussemehers excudit Coloniae*. W prawym górnym rogu: *Henricus Nagel fecit*. Wschód u góry. 25,6 × 17,7. Olsz. 17.

(72). Na prawo w ozdobnej ramce: *Moscoviae Imperium Coloniae formulis Iani Bussemeheri an. 1600. 26,9 × 20,2*. (Obejmuje wschodnią Polskę).

(75). W lewym dolnym rogu: *Poloniae finitimarumque locorum descriptio Auctore Wenceslao Godreccio Polono Iohann bussemehers exc. Henricus Nagel fecit. 26 × 13. Rast. str. 15. Nr. 10. Olsz. 24.*

(76). Na prawo w kartuszu: *Ducatus Oswieczensis & Zatoriensis descriptio 1592*. W lewym górnym rogu w ozdobnym owalu: *Sta. Por. [Stanisław Porębski?] pinxit Ma[thias] Qu[adus] sculpsit. 26,7 × 18,3. Olsz. 26.*

[1610].

49. LANGENES BARENT. (De la Haye I. — Ilumacz). *Thresor de chartes, contenant les tableaux de tous les pays du monde, enrichi de belles descriptions, reveu & augmentè. Imprimé par Matthias Becker, pour Henry Laurentz. Frankfurt 1610.*

Tablice miedziar, 176; tekst franc.; 13 cm. podł.

Pergamin. Zbiory Lelewela.

M 21

Lel. G. M. A. Ep. str. 244. Ph. 428. (165 tablic).

POLSKA: str. 321 (sig. x). Na lewo w kartuszu: *Livoniae descrip[tio]*. Nad ramką: *Livonia ou Lijflande. 12,2 × 8,5*. Nota Lelewela: „Portantius".

Str. 329 (sig. x<sub>5</sub>). W prawym dolnym rogu w kartuszu: *Prussia*. Nad ramką: *Prusse. 12,1 × 8,4.*

Str. 355. w lewym dolnym rogu w kartuszu: *Polonia*. Nad ramką: *Poloigne*. 12,1 × 8,4.

Str. 341 (sig. Y<sub>3</sub>). W prawym dolnym rogu w kartuszu: *Oswieczime[n]sis et Zatoriensis Duc*. Nad ramką: *La Duché d'Ozweezin & Zator*. 12,2 × 8,5.

Str. 355. W lewym dolnym rogu w kartuszu: *Silesia*. Nad ramką: *Silese*. 12,3 × 8,5.

## 1616.

50. BERTIUS PETRUS. *P. Bertii commentariorum rerum germanicarum libri tres... Amstelodami 1616. Apud Ioannem Ianssonium.*

Tablic miedzior. 126; tekst łac.; 18<sup>1</sup>/<sub>2</sub> cm. podł.

Brak karty tyt.; herb Cesarstwa — miedzioryt; verso — dedykacja: „Imperatorii... Petrus Bertius“; przedmowa — k. nłb. 2; „Index libri primi“ — k. nłb. 2; tekstu str. 732, w tem tablic miedzior. z mapami 26 i tablic miedzior. z widokami i planami miast — 100; „Errata“ i „Summa privilegii“ datowane „VI. septembris An. MDCXVI“.

Pergamin. Prowencjeja: „Ad Reverendos Dominos Canonicos Regulares Tun-grenses“. Zbiory Lelewela.

M 23

POLSKA: Str. 514. *Dantzig*. 19,5 × 14,3. Str. 648. *Riga*. 19 × 13,7. Str. 726. *Breslo*. 18,5 × 13,4.

## 1616.

51. MERCATOR G. *Gerardi Mercatoris Atlas sive cosmographicae meditationes de fabrica mundi et fabricati figura. Denuo auctus. Excusum sub Cane Vigilanti. Editio quarta. Sumptibus & typis aeneis Iudoci Hondii, Amsterodami. An. D. 1616.*

Tablic miedzior. kolor. 145; tekst łac.; 45 cm.

Karta tyt. — miedzior. kolor.; verso białe; „...Belgiae ordinibus... XIII Calendarum Aprilis. Anno 1607... Iudocus Hondius“ — k. nłb. 1 (sig. A<sub>2</sub>); „Iudocus Hondius Lectori...“ dat. 1600, wiersze łacińskie i greckie oraz „Index tabularum huius operis...“ — k. nłb. 2 (sig. B recto — B<sub>2</sub> verso); „Vita... Gerardi Mercatoris“, „Iudoci Hondii vita... per P[etrum] M[ontanum]“ i „Epitaphium in obitum Iudoci Hondii... Joh. Montanus“ — kart. nłb. 3 (sig. C recto — C<sub>3</sub> verso); „Epitaphium in obitum Gerardi Mercatoris“, „Epistolae duae... Solenandri... et... Sinstedii...“ i wiersz Jana Merkatora: „In Atlantem... avi sui...“ kart. nłb. 2 (bez sygnatur arkusza); „Stemma Atlantis“, „Praefatio in Atlantem“, „De mundi creatione“ — str. 1—26 (sig. D recto — [F<sub>5</sub>] verso); tablic 145 z tekstem na odwrotnej stronie, liczbowanym: 31—365 (sig. H — Cececcc) (Comitatus Muersensis — 2 tablice na 1 arkuszu); „Index in Angliae Scotiae et Hiberniae“, „...in Norwegiae et Sveciae“, „...in Galliae“, „...Belgii“, „...Germaniae“ i „...tabulae generalis Italiae...“ oraz „Index tabularum Italiae et Graeciae“ — kart. nłb. 16.

Brak kart tytułowych do „Germaniae“ i „Italiae“, 5 tablic: *Orbis terrarum*, str. 27—30; *Americae, Septentrionalium terrarum*, str. 39—42; *America... Iudoci Hondii*, str. 354—355 i *Virginiae item et Floridae*, str. 358—359. Strony tekstu do tablic „Italiae“ mylnie liczbowane 272—275 zamiast 274—277 (sygn. Eeeee — powtórzona).



Skóra, Prowenjencja: 1. „Cyprianus Paulus Brzostowski Subdapifer Oszmi-nens. S. R. M. S.“; 2. „In pignus amoris M. D. Constantino Raiecki ddt“; 3. „Ex Bibli-otheca Venerabilissimi Capituli Cath. Viln.“ (exlibris). M 1518

Averdunk 96 (tablic 149, licząc 2 tablice na 1 ark.: *Comitatus Muersensis* — za jedną).

POLSKA: [29]. str. 93. *Prussia*; [30]. str. 95. *Livonia*; [31]. str. 97. *Russia*; [32]. str. 99. *Lithuania*; [34]. str. 103. *Taurica Chersonesus*; [102]. str. 268. *Polonia et Silesia* — jak Nr. 34.

## 1617.

52. BERTIUS P. *P. Bertij tabularum geographicarum contractarum libri septem. In quibus tabulae omnes gradibus distinctae, descriptiones accuratae, caetera supra priores editiones politiora, auctioraq. ad Christianissimum Galliae & Navarrae Regem Ludovicum XIII. Amsterodami. Sumptibus et typis aeneis Iudoci Hondij. Lelewel dopisał „1617“.*

Tablic miedziar. 221; tekst franc.; 13<sup>1</sup>/<sub>2</sub> cm, podł.

Karta tyt. — miedzioryt; verso — „Sommaire du privilege... le 25 de August l'an MDC.XVII... C. Aersens“. Przedmowa i wiersze — 7 kart nlb. sig. (\*\*)<sub>2</sub> recto — [(\*)<sub>8</sub>] verso; tekstu str. 829 i tablice „Comparaison de l'oeuvre present avec celuy de Ptolemée“ str. nlb, 9 (sig. A — Ggga verso).

Oprawa — papierowa. Zbiory Lelewela.

M 24

POLSKA: str. 446. W lewym dolnym rogu: *Silesia*. Nad ramką: *Description de Silese*. 12 × 8,3.

Str. 568. Na lewo: *Livoniae descrip.* Nad ramką: *Description de Livonie*. 12,4 × 8,5.

Str. 574. W lewym górnym rogu: *Prussia*. Nad ramką: *Description de Prusse*. 12,3 × 8,2.

Str. 580. W lewym dolnym rogu: *Polonia*. Nad ramką: *Description de Pologne*. 12,4 × 8,4.

Str. 590. W prawym dolnym rogu: *Oswieczimensis et Zatoriensis Ducat.* Nad ramką: *Description du Duché Ozwiec. et Zator*. 12 × 8,4.

Mapy z innych płyt niż w wyd. 1606 r. (zob. Nr. 45).

## 1617.

53. PTOLEMAEUS C. *Ioannis Antonii Magini... geographiae, tum veteris tum novae, volumina duo. In quorum priore, Cl: Ptol: Pelusien-sis geographicae enarrationis libri octo... In posteriore, eiusdem Ptol. antiqui Orbis tabulae 27, quibus accedunt 37 recentiores... Arnhemii excudebat Ionnes Ianssonius. Anno 1617.*

Tablic miedziar. 63; tekst łac.; 22 cm.

Na górnej wyklejce Lelewel wypisał tytuł wydania 1597 r. w Kolonji u Piotra Keschedt i dodał notę: „Do wydania u Janssona w Arnheim 1617 użyte są też same płyty kart geograficznych jakie przyrządzono w Kolonji 1597“.



Phillips (432) zaznacza, że w wyd. 1617 mapy są te same, co w wydaniach poprzednich, m. i. w wyd. 1596 (zob. Nr. 36). Jednakże porównanie wykazuje, że mapy niniejszego wydania są odbite nie tylko z innych płyt, lecz różnią się też i treścią; tak np.: 4-ta mapa Europy Ptolemeusza w wydaniu 1596 przedstawia 3 wyspy: „Scandiae minores insulae“, a w wydaniu niniejszem — tylko 2 wyspy.

Arkusz sig. „S“ ma inną numerację kart niż egzemplarz, opisany u Phillipsa, a mianowicie: ...129, 133, 131, 132, 135, 134, 235, i 136...; w arkuszu sig. „Y“ numeracja kart 165 i 166 — w prawidłowej kolejności. Brak mapy Merkatora: *Orbis Terrae compendiosa descriptio*..

Skóra. Zbiory Lelewela.

Br. Mus. str. 3403, sygn. 568 e 17 — wykazuje 63 mapy. Ph. 432. M 12

POLSKA: Karta 141 verso: nad ramką *Poloniae regnum*. 16,2 × 11,6, prze-róbka mapy Grodeckiego. Karta 215 verso: nad ramką: *Moscoviae imperium* 15,8 × 11,4, obejmuje wschodnią część Polski. Obie mapy z innych płyt, niż w wyd. 1596 (zob. Nr. 36).

### 1617

54. KEERE PIETER, VAN DEN. *Petri Kaerii Germania Inferior id est, XVII provinciarum ejus novae et exactae tabulae geographicae, cum luculentis singularum descriptionibus additis à Petro Montano. Amstelodami impensis Pet. Kaerii 1617.*

Tablice miedziar. 25; tekst łac.; 42 cm.

Karta tytułowa — miedzioryt; verso białe; dedykacja: „...Belgiae Ordini-bus... Anno MDCXVII... Petrus Kaerius“ — 1 karta nlb.; „Petrus Montanus lectori...“, verso: „Elegia Petri Scriverii“ — 1 karta nlb.; wiersz grecki D. Heinsius'a i łaciński — P. Bertius'a, verso: „Index tabularum“ — 1 karta nlb. Następują tablice z tekstem na ich odwrotnej stronie i na dodatkowych kartach—str. tekstu 92 (sig. A—Mm). Tablica *Typus Frisiae Orientalis* — bez tekstu.

Oprawa nowoczesna. Zbiory Lelewela.

M 1031

Lel. G. M. A., Ep. str. 221; Tiele 576; Hantzsch, Nr. 509.

### 1621.

55. MERCATOR G. *Atlas Minor Gerardi Mercatoris à I. Hondio plurimis aeneis tabulis auctus atque illustratus. Arnhemii Apud Ioannem Ianssonii 1621.* Kolofon: *Arnhemiae, ex officina Ioannis Ianssonii Bibliopolae Anno MDCXX.*

Tablice miedziar. 153; tekst łac.; 18½ cm. podł.

4-te łacińskie wydanie „Atlas Minor“.

Oprawa nowoczesna. Zbiory Lelewela.

M 26

Ph. 435 Kolofon: „Arnhemiae... MDCXXI“.

Averdunk, str. 103, punkt 9, podaje kartę tytułową — jak w wyd. 1607 (zob. Nr. 47), Kolofon — jak u Phillips'a, 435.

POLSKA: Mapy jak w wyd. 1607 (Nr. 47): [30]. *Prussia*; [31]. *Livonia*; [33]. *Moscovia*; [34]. *Lithuania*; [36]. *Taurica Chersonesus*; [101]. *Polonia et Silesia*.

## 1622.

56. KEERE P. *La Germanie Inferieure de Petrus Keerius c'est a dire nouvelles et exactes cartes geographiques des XVII provinces dicelle*. Tytuł miedziorytowy na osobnej kartce, nalepiony na tytule do łacińskiego wydania, z którego pozostawiono niżej: *a Petro Montano. Amstelodami impensis Pet. Kaerii*. i rok: 1622 poprawiony z: „1617“. Dodano: *Petrus Kaerius caelavit & excudebat*. Kolofon: *Imprimé à Amsterdam, chez Pierre Keere... M. D. C. XXI*.

Tabl. miedzioryt. 25; tekst franc.; 43<sup>1</sup>/<sub>2</sub> cm.

Miedzioryt poprzedza karta tytułowa z równobrzmiącym tytułem drukowanym. Następuje: dedykacja „Aux... Etats generaux...“ — karta nlb. 1; „Petrus Montanus au lecteur...“, verso: „Elegia Petri Seriverii“ — karta nlb. 1; tablice z tekstem na ich odwrotnej stronie i na dodatkowych kartach — str. tekstu 90 (sig. A—Nn); „Indice des tables“, verso białe — karta nlb. 1; kolofon, jak wyżej — karta nlb. 1.

Mapy jak w wyd. 1617 r. (zob. Nr. 54); tablica: *La partie de Flandre plus orientale* (sig. Q) — odwrócona.

Pergamin. Zbiory Lelewela.

M 1032

Tiele 576. Ph. 4048.

## 1622.

57. KEERE P. *Petri Kaerii Germania Inferior id est XVII provinciarum eius novae et exactae tabulae... 1622*.

Tablic miedzioryt. 25; tekst łac.; 43 cm.

Karta tytułowa — miedzioryt, jak w wyd. francuskim 1622 r. (zob. Nr. 56).

Tablice z mapami — jak w wyd. łac. 1617 r. i franc. 1622 r. (zob. Nr. 54 i 56) z wyjątkiem tablicy: *Flandriae pars orientalis...* (sig. Q), zastąpionej przez mapę C. I. Vischer'a: *Caerte van T'Urye sijnde een gedeelte en Lidt van Vlaenderen...*

Pergamin. Prowenjencja: „Exlibris Theodori Lamdens in Esschen“. Zbiory Lelewela.

M 1033

Tiele 576. Ph. 3075.

## 1623.

58. MERCATOR G. *Gerardi Mercatoris Atlas sive cosmographicae meditationis de fabrica mundi et fabricati figura. Denuo auctus. Excusum sub Cane Vigilanti. Editio quinta. Sumptibus & typis aeneis Henrici Hondij, Amsterodami An. D. 1623*.

Wol. I — tablic miedzioryt. 71, wol. II — 84; tekst łac.; 45<sup>1</sup>/<sub>2</sub> cm.

Wolumen I. Karta tyt. — miedzioryt kolor., verso białe; „...Belgicae Ordinibus... Anno M.D.C.VII... Iudocus Hondius“ — karta nlb. 1 (sig. A<sub>2</sub>); „Iudocus Hon-



dius lectori S.“, verso — epigramaty łacińskie i greckie, jak w wyd. 1606 (zob. Nr. 43), ale w innym układzie graficznym — karta nlb. 1 (sig. B); „Index tabularum“ — karta nlb. 1 (sig. B<sub>2</sub>); tablica miedziorytowa kolorowana, na rozłożonym arkuszu z portretami G. Merkatora i I. Hondjusza (zmniejszona reprodukcja: Averdunk op. cit. tabl. XVIII), verso lewej połowy tablicy — epigramaty łacińskie P. Scriverius'a i I. I. Pontanus'a, — verso prawej połowy tablicy — epigramaty łacińskie P. Montanus'a i M. Vrintius'a. „Vita... Gerardi Mercatoris...“ kart nlb. 2 (sig. C recto — C<sub>2</sub> verso); „...Iudoci Hondii vita...“ i „Epitaphium...“ podp.: „Ioh. Montanus“ — karta nlb. 1 (sig. C<sub>3</sub>); „Epitaphium in obitu Gerardi Mercatoris“ podp.: „Ioannes Mercator“, „Epistolae duae...“ podp.: „R. Solenander“ i „Iacobus Sinstedius“. „In atlantem Gerardi Mercatoris... Iohannes Mercator“, „Praefatio in Atlantem“ — kart nlb. 2; „Stemma Atlantis“, „De mundi creatione...“ — str. 26 (sig. D recto — F<sub>4</sub> verso i 1 karta bez sygnatury arkusza liczbowana <sup>25</sup>/<sub>26</sub>; 1 karta biała.

Tablic miedzioryt. kolorow. z mapami — 45; tekstu do nich — str. 29—126 (sig. G — Ggg); są to mapy: „Orbis Terrae“, 4-ch części świata, Brytanji, krajów skandynawskich, Prus, Inflant, Rosji, Litwy, Siedmiogrodu, Krymu, Hiszpanji i Portugalji.

Karta tyt. miedzioryt. kolor.: „Galliae tabulę“ (Averdunk tabl. XIII). „Studioso... lectori...“, „De politico statu regni Galliae“, „In usum tabularum“, „Index tabularum“ — str. 127—134 (sig. Hhh—Iii).

Tablic miedzioryt. kolor. z mapami — 26; tekstu do nich — str. 135—188 (sig. Kkk—Nnnn).

Wolumen II. Karta tyt. — miedzioryt. kolor.: „Belgii inferioris geographicae tabulę...“; tablic miedzioryt. kolor. z mapami — 10; tekstu do nich — str. 189—218 (sig. Oooo—Cecce); brak tekstu str. 211—212, w tem tablicy: *Artesia Comitatus*.

Karta tyt. — miedzioryt. kolor.: „Germaniae tabulę...“ (Averdunk tabl. XIV); „In germanicas tabulas... instructio“ — str. 219—222 (sig. Dddd); tablic miedzioryt. kolor. z mapami — 29; tekstu do nich — str. 223—283 (sig. Eeeee—Kkkkkk); karta tyt. — miedzioryt. kolor.: „Italiae Sclavoniae et Graeciae tabulę...“ (Averdunk tabl. XV); tablic miedzioryt. kolor. z mapami — 45; tekstu do nich — str. 284—374 (sig. Llllll—Kkkkkkkk); „Index in Angliae, Scotiae et Hiberniae...“, „...in Norwegiae et Sueciae...“, „Index in Galliae tabulam...“, „Index locorum tabulae generalis Belgii...“, „Index locorum... Germaniae“, „Index locorum... Italiae“, „Index locorum... Graeciae“ — kart nlb. 17 (sig. Llllll—Tttttt). „Index tabularum Italiae et Graeciae“ wycięty i nalepiony na dolnej karcie ochronnej.

Oprócz tablic z mapami, jak w wyd. 1606 r. (zob. Nr. 46) dodano w wol. I-ym 10 tablic:

Sig. Ee: *Ccmbriae typus auctore Humpfredo Lhuydo Denbigiense Cambrobritannno.*

Sig. Ccc: *Gallaecia regnum.*

Sig. Fff: *Cataloniae principatus descriptio nova.*

Sig. Nnn: *Totius Lemovici et confinium... Aut. Ioanno Fayano. M. L.; Petrus Kaerius caelavit.*

Sig. Ooo: *Carte du Pais de Xaintonge. Amstelodami Excusum apud Iudocum et Henricum Hondium.*

Sig. Ttt: *Picardia.*

Sig. Uuu: *Champagne. Comitatus Campania.*

Sig. Xxx. *Beauvaisis. Comitatus Belovacium. Amstelodami Iudocus Hondius ex-dit.*

Sig. Bbbb: *Bourbonnois. Borbonnium ducatus.*

Sig. Dddd: *Quercy. Cadurcium.*

Tablica sig. Kkk: *Galliae universalis tabula* (Merkatora) zastąpiona inną: *Callia. Nova totius Galliae geographica descriptio... à Iudoco Hondio Ann. D-ni 1600 Amsterodami.*

W woluminie II-im dodane 2 tablice: Sig. Ccccc: *Limburgensis ducatus nova descriptio auctore Aegidio Martini Anno Domini 1603.* Sig. Dddddd: *Nova famigerabilis insulae ac ducatus Rugiae descriptio ...inscripta ab E. Lubino...* Tablica: sig. Eeeee: *Bohemia regnum* (Merkatora) zastąpiona inną — w lewym dolnym rogu w kartuszu: *Bohemia*; w lewym górnym rogu — orzeł cesarski; w prawym górnym rogu — lew czeski.

9-te wyd. łacińskie, 5-te wyd. Hondjusza.

Skóra. Zbiory Lelewela.

M 1520

Averdunk, str. 96.

POLSKA: Mapy z tablic, jak w wyd. 1595 (zob. Nr. 34); Wol. I: [31]. str. 93: *Prussia*; [32]. str. 95. *Livonia*; [33] str. 97. *Russia*; [34]. str. 99. *Lithuania*; [36]. str. 103. *Taurica Chersonesus.*

Wol. II: [28]. str. 280. *Polonia et Silesia.*

1628.

59. MERCATOR G. *Atlas Minor Gerardi Mercatoris à I. Hondio plurimis aeneis tabulis auctus et illustratus... ex officina Ioannis Ianssonii M. D. C. XXVIII.*

Tablic miedziór. 143; tekst łac; 18½ cm. podł.

Prowenjencja: „Collegii Soc. Jesu Coloniae 1633“. Zbiory Lelewela.

Ph. 437.

M 28

POLSKA: str. 111. Na lewo u góry w kartuszu: *Prussia*. 17,8×13

Str. 115. Na lewo w kartuszu: *Livonia*. 17,6×13,2.

Str. 117. W lewym dolnym rogu w kartuszu: *Lithuania*. 19,1×13,2.

Str. 135. Na lewo u dołu w kartuszu: *Taurica Chersonesus*. 19×13,4.

Str. 471. W lewym dolnym rogu w kartuszu: *Poloniae et Silesiae*. 18,2×13,2. Mapa z innych płyt niż w wyd. 1607 i 1621 (zob. Nr. 47 i 55).

1630.

60. MERCATOR G. *Gerardi Mercatoris Atlas sive cosmographicae meditationes de fabrica mundi et fabricati figura. De novo multis in locis emendatus et appendice auctus studio Iudoci Hondii. Amsterodami sumptibus Iohanni Cløppenburghii. Anno 1630.*

Tablic miedziór. 177; tekst franc.; 23 cm. podł.

Karta tyt. — miedzioryt z tyt. łac. j. w.; „Aux... Etats Generaux ...1630“ (dedykacja) — k. nłb. 2; „Cartes de l'Atlas...“ — k. nłb. 1. Tekstu str. 676 w tem tablic 158; „Appendix ou addition“ — tekstu str. 47, w tem tablic 19.

Brak str. 27—30 w „Appendix“, w tem tablic *Colonia* i *Nassau*. Tablica *Catalonia* z „Appendix“ powtórzona na str. 178 tekstu.

Skóra. Zbiory Lelewela.

M 29

Ph. 440 — tablic 150 i 30.

POLSKA: str. 119. Na lewo w kartuszu: *Livonia, Petrus Kaerius caelavit*. 23,5×16,7.

Str. 123. Na lewo u góry w kartuszu: *Prussia*. 23,5×16,7.

Str. 131. W lewym górnym rogu: *Lithuania*. W prawym dolnym rogu: *Petrus Kaerius caelavit*. 23,3×16,4.

Str. 139. W prawym górnym rogu w kartuszu: *Taurica Chersonesus nostra aetate Przecopsca et Gazara dicitur*. 23,7×16,8.

Str. 495 W lewym dolnym rogu w kartuszu: *Polonia et Silesia. Per Gerardum Mercatorem*. Nad kartuszem: *Petrus Kaerius caelavit*. 23,5×16,8.

## 1632.

61. MERCATOR G. *Atlas sive cosmographicae meditationes de fabrica mundi et fabricati figura... Amsterodami, sumptibus Iohannis Cloppenburgii Anno 1632.*

Tablic miedzior. 179; tekst łac.; 22½ cm. podł.

Skóra. Zbiory Lelewela.

M 30

Ph. 443

POLSKA: str. 119: *Prussia*; str. 123: *Livonia*; str. 131: *Lithuania*; str. 139: *Taurica Chers.*; str. 545: *Polonia et Silesia* — z płyt jak w wyd. 1630 (zob. Nr. 60).

Str. 129: W lewym dolnym rogu w kartuszu: *Polonia*. W prawym dolnym rogu: *Petrus Kaerius caelavit*. 23,5×16,9.

## 1633

62. MERCATOR G. i HONDIUS I. *Gerardi Mercatoris et I. Hondii Atlas ou representation du monde universel... Amsterdam chez Henry Hondius... 1633.*

Tom I — tablic miedzior. 124; t. II — 110; tekst franc.; 50½ cm.

T. I. Brak trzech tablic: 1. *Partie orientale du Pais Bas*, 2. *Partie occidentale du Pais Bas*, 3. *Hollande Comté* Tablica: *Bretagne-Normandie* nalepiona na innej mylnie odbitej mapie.

T. II. Brak 2-ch tablic: 1. *Cours du Rhin* i 2. *Meklenburg Duché*. Tablica: *Terre Ferme — Grenade — Papayan* nalepiona na innej mylnie odbitej mapie.

6-te francuskie wydanie z włączonemi tablicami „Appendix“.

Pergamin, Zbiory Lelewela.

M 1521

Ph. 445.

POLSKA: T. I., str. 173: *Prussia*; str. 181: *Russia*; str. 185: *Lithuania*; str. 193: *Taurica Chers.* — jak w wyd. 1595 r. (zob. Nr. 34); str. 177: *Livonia* — jak w wyd. 1595; dodano w prawym dolnym rogu: *Amstelodami sumptibus Henrici Hondii 1627.*

T. II., str. 521: *Polonia et Silesia* — jak w wyd. 1595 (zob. Nr. 34); str. 521 (recte: 525): w prawym górnym rogu w kartuszu: *Silesiae Ducatus nova et accurata descriptio*. W prawym dolnym rogu: *Joannes Janssonius excu.* 47,5×36,5.

1633.

63. MERCATOR G. i HONDIUS I. *Gerardi Mercatoris et I. Hondii Atlas, das ist, Abbildung der ganzen Welt... Amsterdam 1633. Bey Johan Jansson und Henricus Hondius.*

Tablic miedzior kolor 51; tekst niem.; 48 $\frac{1}{2}$  cm.

Defekt: egzemplarz zawiera tylko str. 465—684 w tem 51 tablic, „Register“ — str. nlb. 3. Brak karty tyt., tekstu str. 1—464, w tem 111 tablic.

Lelewel (Geogr. du M. A. Epilogue; str. 27) nazywa ten defekt drugą częścią wydania niemieckiego 1631 r., znajdująca się jednak w atlasie tym mapa *Namurcum* (str. 513) ma datę „1632“. Jest to I niemieckie wyd. 1633 r. (por. Hantzsch Nr. 98; Averdunk str. 99).

Brak oprawy. Zbiory Lelewela.

M 1519

Ph. 444

1634.

64. MERCATOR G. i HONDIUS I. *Gerardi Mercatoris et I. Hondii Atlas ofte Afbeeldinghe vande gantsche Wereldt... Nu eerst uyt het Latyn in onse Nederlantsche Tale getranslateert. Tot Amsterdam. By Ian Ianssen. A<sup>o</sup>. D. 1634.*

Tablic miedzior. 175; tekst holend.; 47 cm.

Karta tyt. — miedzioryt (Averdunk, tabl. XIX) z francuskiego wydania 1633; tytuł i adres wydawniczy w jęz. holenderskim wydrukowane na osobnych kartkach; i nalepione na tytule i adresie francuskim.

Brak 7 tablic i 14 stron tekstu do nich: *Limburg, Lutzenburg, Gelderland, Zeeland, Neapolis, Sicilien, Corsica-Sardinia.*

Pólskórek; oprawa z XVIII w. Zbiory Lelewela.

M 1522

Ph. 447.

POLSKA: str. 47. Na lewo u góry w kartuszu: *Prussia accurate descripta a Gasparo Henneberg Erlichensi.* W lewym dolnym rogu: *Amstelodami apud Ioan-nem Ianssonium.* U dołu pośrodku nad ramką: *Sculpserunt Salomon Rogeri et E. S. Hammerveldt. 47,4×36.*

Str. 49. *Livonia*; str. 301. *Silesiae Ducatus* — jak Nr. 62; str. 51. *Russia*; str. 53. *Lithuania*; str. 303. *Polonia et Silesia* — jak Nr. 34.

1634.

65. MERCATOR G. i HONDIUS I. *Atlas Minor Gerardi Mercatoris à J. Hondio plurimis aeneis tabulis auctus et illustratus: denuo recognit[us] additisque novis delineationibus emendatus. Amsterodami, ex officina Joannis Janssonii MDCXXXIII.*

Tablic miedzior. 143; tekst łac.; 17 $\frac{1}{2}$  cm. podł.

Pólskórek. Prewenjencja: „Bibliothecae Conventus Grodnensis Ordinis Praedicatorum“.

Ph. 446; Averd., str. 104.

M 20

POLSKA — jak Nr. 59.

1634.

66. VISSCHER CLAES IANSSON (PISCATOR NICOLAUS IOHANNIDES). *Belgium sive Germania Inferior continens provincias singulares septemdecim iuxta artem geographicam perfectissime descripta, variisque regionum partibus distinctis tabulis aucta per N. I. Piscatorem. Anno 1634 Amsterdam.*

Tablic miedzior. 43 bez tekstu; 49 $\frac{1}{2}$  cm.

Karta tytułowa — miedzioryt, jak w P. Kaerius'a „*Germania Inferior*“ (Nr. 54, 56, 57); płyta poprawiona w ten sposób, że z tytułu Kaerius'a pozostawiono tylko wyrazy: „*Germania Inferior*“, inne usunięto i zastąpiono nowym tytułem, jak wyżej. W miejscu wyrazów „...a Petro Montano... Pet. Kaerii...“ wysztychowana dodatkowo postać rybaka z siecią. U dołu, zamiast zegara — księga z wizerunkiem „*Leo Belgicus*“; obok zamiast „*Petrus Kaerius caelavit...*“ — „*C. I. Vischer excu.*“ Indeks wykonany własnoręcznie przez Lelwela. Egzemplarz zawiera następujące tablice numerowane ręcznie piśmem współczesnem:

- [1]. *Germania. Germaniae post omnes in hac forma... C. I. Visscher... 1634.*
- [2]. *Belgii veteris... C. I. Visscher... 1624.*
- [3]. *Leo Belgicus. Nova XVII provinciarum... Claes Ianss. Visscher... 1630.*
- [4]. *XVII provinciarum Inferioris Germaniae... C. I. Visscher... 1630.*
- [5]. *Caerte vande Vereenichde Nederlanden... 1633... C. I. Visscher.*
- [6]. *Brabantia Ducatus... continens Marchionatum Sacri Imperii et Dominium Mecklinense... Nicolao Iohannis Visscher. 1633.*
- [7]. *Pars septentrionalis Brabantiae... Claes Ianss. Visscher... 1625.*
- [8]. *Belegering van Breda onder' beleyt Marquis Spinola... 17 August 1624. Gedrukt by Claes Janssen Visscher.*
- [9]. *'S Hertogenbosch belegerd door Frederick Hendrick Prince van Oran-gien... 1629.*
- [10]. *Caerte van't Scheldt ende Sontvliet... Claes Ianss. Visscher 1632.*
- [11]. *Kaerte van Bergen op zoom... 1628. Visscher excudit.*
- [12]. *Bergen op zoom. Tusschen den tweden en den derden October... Marquis Spinola... verlaten... C. I. Visscher excudebat.*
- [13]. *T'Fort St. Stevens Waert... C. I. Visscher excudebat.*
- [14]. *Belegeringe van Maestricht... 9 Iunii 1632.*
- [15]. *Limburgensis Ducatus... Auctore Aegidio Martini. Anna 1616. C. I. Visscher excud. 1625.*
- [16]. *Lutzenburgensis Ducatus...Iacobo Surhonio Monta. Auct. C. I. Visscher excu. Anna 1625.*
- [17]. *Ducatus Geldriae... Nicolao Visscher.*
- [18]. *Den Ysel-Stroom van Arnhem... Claes Ianss. Visscher.*
- [19]. *...Belegheringhe van Schencken-Schans... geteekent by... Ioannes Iacobi Schort. Anno 1635 en 36. C. I. Visscher excudebat.*
- [20]. *Comitatus Zutphania. C. I. Visscher excud.*
- [21]. *...Belegeringe der starcke stadt Groll...19 Iulij 1627... geteykent door... Cornelis Danckers... Claes Ianss. Visscher.*
- [22]. *Caerte van l'Urye... Claes Ianss. Visscher... 1627.*
- [23]. *Caerte van Sluys, het Zwin... Claes Ianss. Visscher... 1627.*

- [24]. *Comitatus Flandria... Claes Ianss. Visscher... 1633.*
- [25]. *Comitatus Flandria nova tabula. Amstelodami excudit Cornelio Dankert: Sculptore.*
- [26]. *Artesia dscriptio Johanne Surhonio Montensi auctore C. I. Visscher excu. 1624.*
- [27]. *...Hannoniae Com. descriptio. Auctore Iacobo Surhonio Montano. C. I. Visscher excudit 1630.*
- [28]. *Tabula Frisiae, Groninghae et territory Embdensis... Nicolao Iohanne Piscatore. Ao 1633. Abraham Goos Amstelodamensis sculpsit.*
- [29]. *Mechlinia. 1624. C. I. Visscher excudebat.*
- [30]. *Ultraiectum Dominium. C. I. Visscher excudebat. 1624.*
- [31]. *De Heerlycheyt van Over-Yssel... C. I. Visscher.*
- [32]. *Groninga Dominium. C. I. Visscher Ex. anno 1621.*
- [33]. *Typus Frisiae Orientalis... Authore Ubbone. C. I. Visscher excudebat.*
- [34]. *Comitatus Holandia. Edita a Nicolao Iohannis Visscher.*
- [35]. *...caerte va[n] de fondame[n]ten van dat huijs van Britte[n]... leggende is 300 Roode[n] van dat dorp Cattwijck op Zee... C. I. Visscher excudebat. Ao 1631.*
- [36]. *Amstelodamum, celebre emporium forma plana. C. I. Visscher excudebat.*
- [37]. *Agri Zypani... C. I. Visscher Excud. Anna 1625.*
- [38]. *Agri Bismstrani Descriptio a L. I. S. C. I. Visscher Excudebat 1625.*
- [39]. *Caerte van de Purmer... door Mr. Luijcas Ianss. Sinck. Anno 1622:: Claes Ianss. Visscher.*
- [40]. *Kaarte vande Buyck-flooter... Gemeten door Mr. S. N. Boonacker... by Claes Ionss. Visscher.*
- [41]. *Middelburgum. C. I. Visscher excudebat anno 1631:*
- [42]. *Namurcum Comitatus Io[ann]es Surhon descr. C. I. Visscher Excudebat. Anno 1625.*
- [43]. *Marchionatus Sacri Romani Imperii C. I. Visscher Excudit Anno 1624.*  
Pergamin. Zbiory Lelewela.  
Lel. G. M. A. Ep. str. 224.

M 1549

1634.

67. VISSCHER CLAES IANSSON. *Belgium sive Germania Inferior... Anno 1634. Amsterdam.*

Tablic miedzior. 41, bez tekstu; 51 cm.

Karta tyt. — miedzioryt jak w Nr. 66; indeks wykonany własnoręcznie przez Lelewela. Brak następujących tablic egz. Nr. 65: [1, 4, 25, 36 i 41]. Egzemplarz zawiera tablice, których Nr. 66 nie posiada:

[5]. *Mauritius Gul. Pr. Avr... Anno MDXC VII:: hostem persequitur... Varaxium comitem... B. Dolendo sculp. C. I. Visscher excu.*

[18]. *Obsidio Rhinbercae... Anno 1633... Ex officina Nicolai Ioannis Visscher.*

[28]. *Caerte van de Scher-Meer... uytgedelt, op den 25 october Anno 1635... Claes Janss. Visscher.*

[32]. *Comitatus Zelandiae nova descriptio Anno 1636. N. Visscher excudebat.*

[41]. *Nova totius Westphaliae... per Nicolaum Janssonium Visscher... 1636.*  
 Tablica [3]... *Brabantiae... 1635* — inna niż w Nr: 65.  
 Pergamin. Zbiory Lelewela.

M 1550

1636.

68. VERBIEST PETER. *Description de tous les Pays Bas, autrement, appelez La Germanie Inferieure, ou Basse Allemagne par Pierre Verbist, avec toutes les cartes geographiques des dits pays. En Anvers chez Pierre Verbist, sur la Lombarde Veste à l'enseigne du nouveau Monde 1636.*

Tablic miedzior. 19; tekst franc.; 15<sup>1</sup>/<sub>2</sub> cm.

Karta tytułowa drukowana; dedykacja „D. Philippo IIII...“ verso „Table de tous les cartes...“ — k. nłb. 1; następuje miedzioryt z tytułem: *Novus tabularum geographicarum Belgicae liber in quo accuratius quam unquam ante hac XVII. Inferioris Germaniae provinciae, tam universe, quam sigillatim exhibentur, niagno studio & sumptu sculptae & editae per Petrum Verbist, Antverpiae Apud Petrum Verbist sub signo Americae in platea quae vulgo Lombardorum moenia dicitur. Anno 1636;* tablice: [1]. *Belgium Vetus;* [2]. *Belgium sive Inferior Germania;* [3]. *Ducatus Brabantiae;* [4]. *Limburg Ducatus;* [5]. *Ducatus Lutzenburgiens;* [6]. *Geldria Ducatus;* [7]. *Artesia Comitatus;* [8]. *Comitatus Hannonia;* [9]. *Comitatus Namurci;* [10]. *Comitatus Flandria;* [11]. *Comitatus Hollandiae;* [12]. *Comitatus Zeelandia;* [13]. *Comitatus Zutphania;* [14]. *Marchionatus Sacri Imperii;* [15]. *Mechlinia Dominium;* [16]. *Ultraiectum Dominium;* [17]. *Ditio Trans-Isulana;* [18]. *Frisia Occidentalis;* [19]. *Groninga Dominium Auctore Bartholdo Wicheringe.* Tekstu kart nłb. 38 (po 2 karty do każdej tablicy).

Nota Lelewela: „Les cartes editées ensuite en 1652“.

Pergamin. Prowenjencja: 1. „Pierre de la Hamaijde Tornacensis“; 2. „Ex libris P. I. Fr: Meert M. L. 1781“.

M 50

1638.

69. MERCATOR G. i HONDIUS I. *Gerardi Mercatoris et I. Hondii Atlas Novus, sive descriptio geographica totius orbis... tribus tomis distinctus. Amstelodami Apud Joannem Janssonium et Henricum Hondium 1638.*

Tomy I—III w 3 woluminach; tablic miedzior. 313; tekst łac.; 48<sup>1</sup>/<sub>2</sub> cm.

T. I: brak karty tytułowej (zawiera kraje Europy północnej i wschodniej oraz Niemcy); „Introductio“ — k. nłb. 4; „Praefatio“ — k. nłb. 2; tablic 106; tekstu str. nłb. 217; „Index“ — k. nłb. 1; „Series chartarum“ — k. nłb. 1; Brak tablic: *Orcades* (sig. Qi) i *Albis fluvius* (sig. DDD).

T. II: karta tyt. — miedzioryt z nalepionym tytułem: *Atlantis Novi pars secunda exhibens Germaniam Inferiorem, Galliam, Helvetiam, atque Hispaniam. Amstelodami sumptibus Henrici Hondii & Ioannis Ianssonii Anno D. 1638*; tablic 110; tekstu str. nłb. 235; „Index“ — k. nłb. 1; „Series chartarum“ — k. nłb. 1. Brak tablic: *Zeelandia* (sig. kk) i *S. Martini et Vliarus insulae* (sig. qqqq), natomiast jest opuszczona w indeksie tablica *Hollandia Comitatus* (sig. dd).

T. III: karta tyt. — miedzioryt z atlasu Merkatora wydane go przez I. Hondiusa w r. 1606 z rytowanym napisem u góry: *Gerardi Mercatoris u dołu: Editio ultima. Sumptibus & typis aeneis Henrici Hondij, Amsterodami 1638* oraz z nalepionym tytułem: *Atlantis Novi pars tertia, Italiam, Graeciam & maximas insulas Maris Mediterranei, nec non Asiam, Africam atque Americam continens*; tablic 97; tekstu str. nłb. 190; „Index“ — k. nłb. 1; „Series chartarum“ — k. nłb. 1. Brak tablicy: *Ischia et Elba insulae* (sig. Kk); arkusz tablicy: *Calabria Inferior* sygnowany mylnie Fff zamiast Ggg.

14-te wyd. łacińskie.

Skóra. Prowenjencja: „Bibliothecae Seminarii Dioecessani Vilmensis“

Tiele 745. Averdunk str. 98—99.

M 1524

POLSKA: T. I. [34]. Sig. OO. W lewym dolnym rogu w kartuszu: *Nova totius Livoniae accurata descriptio. Apud Joan. Ianssonium. 50,1×37,4.*

[35]. Sig. PP. W lewym dolnym rogu w kartuszu, ozdobionym postaciami i orłem dwugłowym: *Novissima Russiae tabula Authore Isaaco Massa*. Pod orłem — dedykacja: „*Isaaco Bernart... Hen. Hondius. 53,4×45,2.* Zawiera część wschodnią Polski. Reprodukacja: K. I. 1. tabl. XXIX z nadpisem w prawym dolnym rogu: *Amstelodami sumptibus Ioanni Ianssonii*, którego mapa niniejsza nie posiada.

[37]. Sig. SS. *Taurica Chersonesus* — jak Nr. 34.

[38]. Sig. TT. W prawym dolnym rogu w kartuszu: *Magni Ducatus Lithuaniae caeterarumque regionum illi adiacentium exacta descript. Illssemi ac Excell-mi Principis ac Dni D. Nicolai Christophori Radziwil D. G. Olycae ac in Nieswies Ducis, S. Rom. Imp. Principis in Szylowiec ac Mir comitis, et S. Sepulchri Hirosolimitani Militis etc. opera et cura in lucem edita*. Na prawo dwie mapki biegu Dniepru, pod niemi: *Lectori Sal...* tekstu 19 wierszy. Na lewo pod Pogonią: *Signorum... declaratio...* Na lewo u dołu obok skali: *Sumptibus Henrici Hondij, 52,5×42,2.* Olsz. 41. Reprodukacja: K. I. 2. tabl. XVIII.

[39]. Sig. UU. *Prussia* — jak Nr. 64.

[40]. Sig. XX. W lewym dolnym rogu w kartuszu: *Polonia*. Przeróbka płyty z wyd. Merkatora 1585 (Nr. 34): zmieniony tytuł i kartusz, starte napisy: „*Per Gerardum Mercatorem...*“, „*Bohemię pars*“ i skala; napis nad Elbą: „*Labe Rzeca*“ zmieniony na „*Laberzeca*“ (rzeka Łaba); napis „*Albis fl.*“ — starty.

[95]. Sig. KKKKK. W prawym górnym rogu w kartuszu: *Silesiae Ducatus accurata et vera delineatio, viris Magnificis ac Generosis, D. Valentino a Stössel in Seppa Kawer. D. Sigismundo a Loss. in Simpsen Dammer. D. Caspari a Stosch. D. Davidi Gotfr. a Stosch Patruelibus in Gross et klein Tschirna. D. Gotfried ab Haugewitz in Brodelwitz, Ziebendorf Equitibus Patronis. Dicit Dedicatq. Ionas. Scultetus. Sprota. Silesius.* W prawym dolnym rogu: *Amstelodami Sumptibus Henrici Hondii*. U góry — orzeł na tarczy. 47×36,5.



[96]. Sig. LLLLL. W lewym górnym rogu w kartuszu, ozdobionym herbem: *Ducatus Silesiae Glogani vera delineatio auth. Iona Sculteto Sil.* W prawym dolnym rogu pod herbem: *Generosis ac Nobilissimis D. Caspari D. Davidi Gotfried, D. Alexandro D. Georgio Vladislao, D. Balthasari Friderico, Patruelibus ac Fratribus a Stosch, Tschirnæe utriusq; Hereditariis. Equitibus, Patronis D. à Iona Sculteto Sprotta Silesio.* Obok: *Amstelodami sumptibus Henrici Hondij.* 44,5×36,5.

## 1638.

70. MERCATOR G. i HONDIUS I. *Gerardi Mercatoris et I. Hondii Atlas Novus, sive descriptio geographica totius orbis... tribus tomis distinctus. Amstelodami. Apud Joannem Janssonium et Henricum Hondium 1638.*

Tomy II—III (w 2 woluminach; tomu I brak); tablic miedziar. 208; tekst hac.; 52 cm.

Tom II — tablic 110; brak tablic: *Mechlinia* (sig. K) i *Sarlatensis Dioecesis* (sig. Uuuu), pozatem karta tytułowa, tablice, tekst i indeksy — jak Nr. 69.

Tom III — tablic 98; karta tytułowa tekst i indeksy — jak Nr. 69; następujące tablice — inne niż w Nr. 69:

sig Rrr. *Turcicum Imperium. Ioannes Ianssonius excudit* (Nr. 69: *Turcici Imperii imago* z portretem: „Sultan Mahumet...“);

sig. Sss. *Natolia quae olim Asia Minor* (Nr. 69: *Natoliae sive Asia Minor*);

sig. Xxx. *Persia sive Sophorum regnum* (Nr. 69: *Persici vel Sophorum regni typus*);

sig. Yyy. *Tartaria sive Magni Chami Imperium* (Nr. 69: *Tartaria*);

sig. Zzz. *China veteribus Sinarum regio* (Nr. 69: *China*);

sig. Iiii. *Fezzae et Marocchi regna Africae celeberrima describebat Abrah. Ortelius* (Nr. 69: *Fessae et Marocchi regna*);

sig. Kkkk. *Guinea. Amstelodami sumptibus Ioannis Ianssonii* (Nr. 69: *Guineae nova descriptio*);

sig. Llll. *Aethiopia superior vel interior vulgo Abissinorum sive Presbiteri Ioannis Imperium* (Nr. 69: *Abissinorum sive pretiosi Ioannis Imperium*).

Wszystkie tablice z egz. Nr. 69 usunięte z egz. niniejszego — pochodzą z pierwszego wydania Merkatora — Hondiusa r. 1606 (zob. Nr. 46), natomiast pozostawiono w egzemplarzu niniejszym tablicę z Merkatora-Hondiusa 1606:

sig. Uuuu. *Cuba insula, Hispaniola insula* i 4 małe mapki wysp, chociaż w egz. Nr. 69 była ona zastąpiona przez: *Insulae Americanae in Oceano Septentrionali cum terris adiacentibus. Amstelodami apud Ioannem Ianssonium.* Tekst do zmienionych tablic — ten sam.

Skóra. Prowenjencja: 1. „O. P. Prov. Litv. Fr: Dominicus Siwicki“ 2. „Bibliothecae Conventus Grodnensis Ordinis Praedicatorum“.

M 1523

Mapy Polski — w brakującym tomie I. (Zob. Nr. 69).

1638.

71. MERCATOR G. i HONDIUS I. *Nieuwen Atlas ofte Werelt beschrypinge ende volkome afbeeldinge van alle Coninckrycken, Landen ende Provintien, als meede Oost en West Indien alles in twee deelen begrepen. Amsterdami MDCXXXVIII. Apud Iohannem Ianssonium.*

Tom I—II w 2 woluminach, tablic miedziur. 247; tekst holend.; 49 cm.

T. I: karta tyt. — miedzioryt z alegorycznym rysunkiem, u góry w słońcu napis hebrajskimi literami: „Iehovah“; „Gonstige... Leser... 20 Mey 1638... Ioannes Ianssonius en Henricus Hondius“ — kart nłb. 2; tablic 127, w tem *Rhenus i Danubius* — *podwójne*; tekstu str. nłb. 297; „Register“ — k. nłb. 1.

T. II: karta tyt. — miedzioryt jak w t. I; tablic 120; tekstu str. nłb. 255; „Register“ — k. nłb. 1.

Następujące tablice — inne niż w wyd. łac tegoż roku, Nr. 69:

T. I. *Nova totius orbis geographica ac hydrographica tabula. A Pet. Kaerio. Amstelodami excudebat Ioannes Ianssonius*, na marginesach: *Quatuor elementae* (sic), *Quatuor anni tempestates*, *Septem planetae i Septem mirabilia mundi* (Nr. 69:... *Auct. Henr. Hondio* z wizerunkami Cezara, Ptolemeusza, Merkatora i I. Hondiusa).

*Nova Europae descriptio auctore I. Hondio*, u góry — widoki 6 miast; na bocznych marginesach — typy mieszkańców (Nr. 69: *Europa exactissime descripta Auctore Henrico Hondio 1631*).

Mapy części Irlandji:

*Provincia Momoniae, Amstelodami sumptibus Joannis Ianssonii,*

*Comitatus Lageniae. Amstelodami apud Joannem Ianssonium,*

*Provincia Connachtiae. Amstelodami excudebat Joannes Ianssonius,*

*Provincia Ultoniae. Amstelodami apud Joannem Ianssonium.*

(W egz. Nr 69 „Hiberniae II tabula in qua Ultonia“ — tablica bez tytułu, *Ultoniae orientalis pars sumptibus Henrici Hondij, Hiberniae pars australis, Udrone Irlandiae in Caterlag Baronia*).

Mapy części Anglji:

*Comitatus Somersettensis...*

*Essexiae descriptio... Amstelodami sumptibus Ioannis Ianssonii,*

*Norfolciae descriptio...*

*The Countye Palatine of Chester... Amsterdami apud Joannem Ianssonium,*

*Comitatus Lancastrensis...*

*Provincia Eboracensis... Amstelodami apud Joannem Ianssonium,*

(Nr 69: *Northumbria... Amstelodami sumptibus Henrici Hondij, Westmorlandia..., Cambriae typus auctore Humfredo Lhuydo Denbigiense..., Cornubia, Devoniam..., Eboracum..., Warwicum... Sumptibus Henrici Hondij, A general Plott and description of the Fennes... Amstelodami. Sumptibus Henrici Hondii 1632*).

*Fionia. Per Gerardum Mercatorem cum privilegio* (Nr. 69: *Fioniae nova et accurata descriptio* z tej samej płyty tylko z przerytowanym tytułem).

*Poloniae nova et acurata [sic] descriptio* (Nr. 69: *Polonia*).

*Comitatus Marchia et Ravensberg* (Nr. 69: *Berge Ducatus Marck Comitatus*).

*Hassia Landgraviatus* (Nr. 69: *Hassia Landgraviatus. Amsterodami sumptibus Henrici Hondij*).

*Thuringiae nova descriptio, Iohannes Ianssonius excud.* (Nr. 69: *Thuringia Lantgraviatus*).

*Comitatus Marchia et Ravensberg* (Nr. 69: *Berge Ducatus Marck Comitatus*), *apud Ioannem Ianssonium* (Nr. 69: *Comitatus Mansfeldia, Henricus Hondius excudit*).

*Silesiae Ducatus nova et accurata descriptio, Joannes Ianssonius excu.* (Nr. 69: *Silesiae Ducatus... Amstelodami, Sumptibus Henrici Hondii*).

*Moravia Marchionatus, Auctore I. A. Comenio* (Nr. 69: *Marchionatus Moraviae, Auct. I. Comenio*).

*Nova Helvetiae tabula, Amstelodami, Apud Joannem Ianssonium* (Nr. 69: *Helvetia cum finitimis regionibus confederatis per Gerardum Mercatorem*).

*Saltzburg Archiepiscopatus cum Ducatu Carintiae, Amsterdami, Apud Ioannem Ianssonium* (Nr. 69: *Saltzburg Archiepiscopatus cum Ducatu Carinthiae, Per Gerardum Mercatorem cum privilegio, Amstelodami sumptibus Henrici Hondij 1627*).

*Austria Archiducatus auctore Wolfgango Lazio, Amstelodami, Joannes Ianssonius excudit* (Nr. 69:... *Amstelodami Henricus Hondius excudit, inna mapa*).

*Hungaria Regnum, Amsterdami apud Iohannem Ianssonium* (Nr. 69: *Hungaria Regnum, Sumptibus Henrici Hondii, Per Gerardum Mercatorem cum privilegio*).

*Ducatus Lutzenburgensis nova et accurata descriptio* (Nr. 69: *Lutzenburg Ducatus*).

*Namurcum Comitatus, Auctore Iohann. Surhonio* (Nr. 69: *Namurcum Comitatus 1632 Amstelodami sumptibus Henrici Hondij*).

*Nobilis Hannoniae comitatus descriptio, Auctore Iacobo Surhonio Montano, Baptista Doetecomius sculpsit* (Nr. 69: *Comitatum Hannoniae et Namurci descriptio*).

*Artesia Comitatus, Artois, Ioannes Ianssonius excud.* (Nr. 69: *Artesia Comitatus, Amstelodami apud Henricum Hondium*).

Oprócz zamienionych map dodano następujące nowe mapy Belgji:

*Prima pars Brabantiae cuius caput Lovanium, Auctore Michaelae Florentio a Langren...*

*Secunda pars Brabantiae cuius urbs primaria Bruxellae descr. Michaelae Florentio a Langren...*

*Tertia pars Brabantiae qua continetur Marchionat. S. R. I. horum urbs primaria Antverpia, Ex archetypo Michaelis Florenty a Langren...*

T. II. Następujące tablice — jak w Nr. 70:

*Fezzae et Marocchi..., Guinea..., China..., Tartaria..., Persia..., Turcium imperium... i Natolia...*

Dodano nową tablicę:

*L'Archevesche de Cambray, A Amsterdam imprimé chez Henry Hondius...*

Następujące tablice — inne niż w egz. Nr. 69:

*Descriptio Bononiae Pontieu Comit. cum adjacentibus* (Nr. 69: *Bolonia et Guines*).

*Utriusque Burgundiae, tum Ducatus cum Comitatus, descriptio, Amsterdami apud Ioannem Ianssonium* (Nr. 69: 2 mapy: *Le Duché de Bourgoigne et Comté de Charolois i Burgundiae Comitatus*).

*Lacus Lemanni locorumque circumiacentium accuratissima descriptio auctore Iacobo Goulartio Genevensi* (Nr. 69: *Lacus Lemani vicinorumq. locorum nova et accurata descriptio. Iudocus Hondius excudit*).

*Nova et accurata descriptio Delphinatus vulgo Dauphiné. Ioannes Ianssonius excudit* (Nr. 69: *Carte et description générale de Dauphiné... par Jean de Reins... Amstelodami Henricus Hondius excudit*).

*Totius Hispaniae nova descriptio. Anno 1633* (Nr. 69: *Typus Hispaniae ab Hesselō Gerardo... MDCXXXI*).

*Navarra Regnum* (Nr. 69: *Navarra*).

*Totius Italiae nova et accurata descriptio* (Nr. 69: *Italia nuouamente piu perfetta... Amstelodami ex officina Henrici Hondii A-o 1631*).

*Piemonte et Monferrato. Amstelodami, apud Ioannem Ianssonium* (Nr. 69: *Principatus Pedemontii, Ducatus Augustae Praetoriae, Salutii Marchionatus... nova tabula. Amstelodami Henricus Hondius excudit*).

*Africae nova tabula. Auct. Iud. Hondio. Sumptibus et typis aeneis Ioannis Ianssonii Amstelodami 1632*, (data poprawiona rylcem z 1622), u góry — widoki 6 miast, na bocznych marginesach — typy mieszkańc6w (Nr. 69: *Africae nova tabula. Auct. Hen. Hondio 1631*).

*Asia recens summa cura delineata. Auct. Iud. Hondio* — u góry widoki 6 miast, na bocznych marginesach — typy mieszkańc6w (Nr. 69: *Asia recens summa cura delineata. Auct. Henr. Hondio 1631*).

*Indiae Orientalis nova descriptio. Amstelodami Ioannes Ianssonius excudebat* (Nr. 69: *India quae Orientalis dicitur et insulae adiacentes. Henricus Hondius*).

*Cyprus insula* kartusz: *Venus* w konsze ciagnionej przez łabędzie (Nr. 69: *Cyprus ins. z 6 małemi mapkami wysp archipelagu*).

*America noviter delineata. Auct. Iudoco Hondio*, u góry — widoki 6 miast, na bocznych marginesach — typy mieszkańc6w (Nr. 69: *America noviter delineata. Auct. Henrico Hondio 1631*).

Skóra. Zbiory Lelewela.

Raemdonck str. 269; Tiele 533.

M 1537

POLSKA: T. I. sig. Cc... *Russiae*...; sig. Kk. *Lithuania* — jak Nr. 69; sig. Ll: *Taurica Chers.* — jak Nr. 34; sig. MM (recte: Mm): *Livonia*: — jak Nr. 69;

sig. mn (recte: Nn): w lewym dolnym rogu w kartuszu, ozdobionym orlem i 2 postaciami: *Poloniae nova et acurata* [sic] *descriptio*. 49.2×37.2.

sig. Oo: *Prussia* — jak Nr. 64; sig. hh: *Silesiae* — jak Nr. 62.

1638.

72. TASSIN NICOLAS. Karta tytułowa części drugiej: *Les plans et profils de toutes les principales villes et lieux considerables de France. Ensemble les cartes generales de chacune province: & les particulieres de chaque gouvernement d'icelles. Par le Sieur Tassin ge-*

*ographe ordinaire de sa Majesté. Seconde partie. A Paris, chez Michel Vanlochon, rue saint Jacques, à la Rose blanche. MDCXXXVIII. Avec privilege du Roy.*

Partie I—II w 2 woluminach; tablic miedziór. 417; tekst franc.; 16<sup>1</sup>/<sub>2</sub> cm. podł.

Partie I. Tekstu str. 3—39; tablic miedziór. z planami (widokami) miast i mapami — 202; tablic miedziór. z rytowanymi tytułami i indeksami poszczególnych części — 15. Brak karty tytułowej drukowanej. Karta tytułowa „Première partie“ — miedzioryt, umieszczona po tekście. Tablice [75]. 36. *Gouvernement de Montigny le Roy* i [76]. 32. *Ville Franche* — dublety, zamiast brakujących: 30. *Maubert Fontaine* i 31. *Rocroy, profil*.

Partie II. Karta tytułowa drukowana; tekstu str. 3—44; karta tyt. — miedzioryt „Seconde partie...“; tablic miedziorytowych z planami (widokami) miast i mapami — 208; tablic miedziór. z rytowanymi tytułami i indeksami poszczególnych części — 17.

Skóra. Zbiory Lelewela.

M 31

Ph. 5216 — wydanie iegoż roku u M. Tavernier.

1640.

73. BLAEU GUILJELMUS i BLAEU JOANNES. *Theatrum Orbis Terrarum sive Atlas Novus in quo tabulae et descriptiones omnium regionum editae a Guiljel: et Joanne Blaeu. Amsterdami, apud Johannem et Cornelium Blaeu. Anno MDCXXX.*

T. I—III w 3 woluminach; tablic miedziór. kolor. 251; tekst łac.; 51<sup>1</sup>/<sub>2</sub> cm.

T. I: przedtytuł; karta tytułowa — miedzioryt; „Lectori“ — datowane „Idibus Aprilis 1635“ — k. nłb. 2; „Introductio“ — k. nłb. 4; tablic 21, tekstu kart 32 („Europae septentrionalis et orient.“); tablic 59, tekstu kart 70 („Germaniae“); karta tyt. — miedzioryt: „Partis primae pars altera... 1640“; tablic 34, tekstu kart 52 („Germ. Inferior“); „Index“ — k. nłb. 2. Brak tablic: *Orbis terrarum, Regiones sub polo arctico, Francofurtense territ. i Flandria Gallicana* oraz tekstu do nich.

T. II: tablic 45, tekstu kart LIV i nłb. 9 („Gallia“); tablic 14, tekstu k. 19 („Hispania“); tablic 5, tekstu k. 14 („Asia“); tablic 4, tekstu k. 7 („Africa“); tablic 9, tekstu k. 24 („America“). Brak karty tyt. i tablic: *Provincia, Arausoniensis principatus, Caroli Magni Imperium, Asia, China, Persia, Turcicum Imp., Palestina, Africa, America, Belgica Nova, Bermudas, Virginia, Nova Hispania i Chili*, natomiast egz. zawiera opuszczone w indeksie tablice: (XVI). *Champagne* i (XVIII). *Le pais de Brie*.

T. III: tablic 54, tekstu k. 104 („Italia“); tablic 3, tekstu k. 8 („Graecia“); tablic 3, tekstu k. 9 („Britannia“); „Index“ — k. nłb. 2. Brak karty tyt. i tablic: *Mutina, Venetia, Padi descriptio, Neapolitanum regnum, Calabria ulterior, Ischia, Graeciae generalis, Magna Britannia* oraz tekstu do nich.

Skóra z klamrami. Prowenjencja: „Hyacinthe Krusiński possesseur 1791“.

Tiele 131 („Lectori“ datowane „Idibus Januar. 1639“).

M 1527

POLSKA: T. I. [8]. Sig. N. W lewym dolnym rogu w kartuszu: *Livonia vulgo Luefland*. Poszczególne dzielnice ozdobione ich herbami. 48,1×36,9.

[9]. Sig. O. W lewym dolnym rogu w kartuszu: *Tabula Russiae ex autographo, quod delineandum curavit Foedor filius Tzaris Boris desumta et ad fluvios Dwinam, Zuchanam, aliaque loca, quantum ex tabulis et notitiis ad nos delatis fieri potunt, amplificata: ac Magno Domino Tzari et Magno Duci Michaeli Foedrowits... dedicata ab Hessel Gerardo MDCXIII*. W lewym górnym rogu: *Moskva ad architypum Foedori Borisovicii* (plan); na prawo — *Archangelsckagoroda* (widok); u dołu: *Amstelodami excusum apud Guiljelmum Blaeu*. Zawiera Polskę oprócz Prus Królewskich, Poznań i Śląska. 52,5×40,8.

[12]. Sig. R. W prawym górnym rogu w kartuszu: *Taurica Chersonesus nostra aetate Przecopsca et Gazara dicitur*. 47,9×36,2. Mapa inna niż mapa Krymu Merkatora pod tym samym tytułem.

[13]. Pomiędzy ark. sig. S<sub>2</sub> i T: [Makowski Tomasz]. Tytuł u góry w kartuszu: *Magni Ducatus Lithuaniae, caeterarumque regionum illi adiacentium exacta descriptio Illss-mi ac Excellss-mi Principis et Dni D. Nicolai Christophori Radziwil D. G. Olijcae ac in Nieswiez Ducis S. Rom. Imperii Principis in Szylowiec ac Mir Comitiss et S. Sepulchri Hierosolimitani Militis etc. opera cura et impensis facta ac in lucem edita*. U dołu na lewo pod kartuszem ozdobionym Pogonią: *Amsterodami Excudebat Guiljelmus Janssonius sub signo solaris deaurati. Anno 1613. Sculptum apud Hesselum Gerardum*. 71,5×73. Do mapy dołączony (ark. sig. V) opis Litwy T. Makowskiego pod tyt. „Litvaniae descriptio summa“, przedrukowany z rytowanego opisu Litwy, znajdującego się przy oryginale mapy, wydanej samoistnie \*).

[14]. Pomiędzy ark. sig. T<sub>2</sub> i V: [Makowski Tomasz] mapa biegu Dniepru; u dołu w kartuszu: *Lectori S. Hunc Borysthenis tractum ut ad nostram Geographiae tabulam adjiciamus...* 32×64 (z opisem —×75). Obie mapy [13] i [14] — literatura: Olsz. 41. Reprodukacja — Kordt I. 2. tabl. 13—16.

[15]. Sig. xy. W lewym górnym rogu w kartuszu: *Prussiae nova tabula auctore Gasparo Henneberg Erlichensi*; w lewym dolnym rogu: *Amstelodami. Ex officina Guilj. Blaeuw*. Przeróbka mapy z atlasu Merkatora — Hondiusa 1634 (zob. Nr. 64); zmieniony kartusz tytułowy, starty napis: „Sculpserunt Salomon Rogeri et E. S. Hamersveldt“, zmieniony napis objaśniający skalę, uzupełniona topografja *Cassubiae Pars* i *Pomerellia*. 48×36,5.

[16]. Sig. Z. U góry na lewo w kartuszu: *Polonia Regnum et Silesia Ducatus*; w prawym górnym i lewym dolnym rogach — orły na tarczy pod koroną; w prawym dolnym rogu: *Guiljelmus Blaeu excudit*. 49,5×39,5.

[27]. Sig. H. W lewym dolnym rogu w kartuszu: *Silesia Ducatus a Martino Helvigio Nissense descriptus*; w prawym górnym rogu — orzeł w kartuszu. 48,2×36,4.

[28]. Sig. H<sub>2</sub>. W lewym górnym rogu w kartuszu: *Silesia Inferior noviter et accurate delineata a Jona Sculteto Sprotta Silesio*. Wschód góry. 49,5×39,5.

[29]. Sig. I. W lewym górnym roku w kartuszu, ozdobionym tarczą z czarnym orłem: *Ducatus Silesiae Glogani vera delineatio secunda cura ac labore confecta a Jona Sculteto Sprotta Silesio*. Wschód u góry. 48,5×39,8.

\*) Por.: Jakubowski Jan. W sprawie mapy Litwy Tomasza Makowskiego („Przegl. Geogr.” t. I. 1919, str. 297—306).

1641.

74. MERCATOR G. i HONDIUS I. *Gerardi Mercatoris et I. Hondii Atlas Novus sive descriptio geographica totius orbis terrarum, tabulis aeneis luculentissimis et accuratissimis exornata tribus tomis distinctus. Amstelodami apud Ioannem Ianssonium & Henricum Hondium 1638.*

T. I.—III w 3 woluminach; tablic miedzioryt. 320; tekst łac.; 51½ cm.

Wydanie to pod względem graficznym nie różni się od wyd. 1638 r. (zobk. Nr. 69), jednak niektóre tablice i tekst do nich zmienione; nowe mapy mają sygnatury arkuszy wypisane ręcznie, odpowiadające sygnaturom map usuniętych. Ponieważ niektóre tablice mają rytowaną datę 1641 i karta tytułowa tomu III ma również rytowaną tę datę, wnioskować można, że jest to *sui generis* ostatnie wydanie Merkatora, 1641 roku, którego istnieniu zaprzecza Averdunk\*).

T. I: karta tyt. — miedzioryt (Averd. tabl. XIX) z nalepionym tytułem — jak wyżej, miejscem wydania i datą, poprawioną ręcznie z 1638 na 1640. „Praefatio” — k. nłb. 2; „Introductio” — k. nłb. 4; tablic 110; tekstu str. nłb. 225; „Index” i „Series chartarum” — k. nłb. 2. Serja tablic „Germania Superior” zaopatrzona osobną kartą tytułową — miedziorytem w rodzaju frontyspisu z „Pars altera” atlasu Merkatora 1595 r. z nalepionym tytułem: *Atlas Novus sive Theatrum Orbis Terrarum in quo Germaniae Superioris et singularum eius partium tabulae geographicae et descriptiones continentur. Tomi primi pars altera*. Zawiera mapy: *Orbis terrarum, Polus arcticus*, 4 części świata, krajów północnej i wschodniej Europy oraz Niemiec.

Następujące tablice inne niż w wyd. 1638 r. (Nr. 69):

*Ducatus Brunsvicensis* (Nr. 69: *Braunswyck et Meydeburg...*), *Iuliacensis et Montensis Ducatus...* (Nr. 69: *Iuliacensis Ducatus*), *Archiepiscopatus Trevirensis* (Nr. 69: *Archiepiscopatus Trevirensis descriptio nova*), *Franconiae nova descriptio* (Nr. 69: *Totius Franconiae nova descriptio. per Gerardum Mercatorem... apud Ioannem Ianssonium*).

Tablice: *Poloniae nova et accurata descriptio, Thuringiae nova descriptio, Comitatus Marchiae* — jak Nr. 71; tekst inny niż Nr. 69.

Tablice: *Comitatus Mansfeldiae, Saltzburg Archiepiscopatus i Hungaria Regnum* — jak Nr. 71; tekst — jak Nr. 69.

Tablice poprawione: *Europa exactissime descripta auctore Henrico Hondio* — jak Nr. 69; rok 1631 poprawiony rylcem na 1641, u dołu: „*Sumptibus auctoris anno 1631*” poprawiono na: „*Sumptibus Ioannis Ianssonii*”; *Gotlia* — jak Nr. 69; „*Sumptibus Henrici Hondii*” poprawiono na „*...Ioannis Ianssonii*”.

Dodana tablica: *Russiae, vulgo Moscovia dictae, partis septentrionalis et orientalis. Auctore Isaaco Massa* z tekstem verso (sig. RR<sub>2</sub> — odręcznie).

\*) Averd., str. 99, nazywa wyd. 1638 r. „wirklich die Editio Ultima”; Lelewel widocznie nie posiadał jeszcze tego egzemplarza, gdy pisał: „...par induction je puis présumer l'existence des éditions... 1640” (Lel. G. M. A. II str. 221 n. 2; por. też: Raemdonck, str. 269).

T. II: karta tyt. — miedzioryt, jak Nr. 71, t. I, z nalepionym tytułem: *Atlantis Novi pars secunda exhibens Germaniam Inferiorem, Galliam, Helvetiam, atque Hispaniam*. Miejsce i rok wydania: *Amstelodami, apud Iohannem Ianssonium. Anno MDCXXXVIII* — rytowane, sądząc jednak ze śladów kleju, były też zalepione kartką; tablic 112; tekstu str. nłb. 239; „Index“ i „Series chartarum“ — k. nłb. 2. Serja tablic „Galliae et Hispaniae“ zaopatrzona osobną kartą tytułową — miedziorytem, przedstawiającym Ludwika XIII z rodziną, tytuł nalepiony: *Atlas Novus sive Theatrum Orbis Terrarum in quo Galliae et Hispaniae... tabulae... Tomi secundi pars altera*.

Następujące tablice inne niż w wyd. 1638 (Nr. 69):

*Comitatus Hollandiae nova descriptio ex optimis et novissimis delineationibus designata. Amstelodami. Apud Joannem Ianssonium* (Nr. 69: *Comitatus Hollandiae... designatore Balthasaro Florentio a Berckenrode. Anno... 1629... Sumptibus Henrici Hondii ...Salomon Rogiers sculpsit*);

*Picardia vera et Inferior. Amstelodami sumptibus Ioannis Ianssonii*. Dedykacja: *...Herculi de Charnace ...Henricus Hondius* (Nr. 69: *Picardia. Amstelodami apud Ioannem Ianssonium*); *Territorium Metense. Auctore Ab. Fabert... Le pais Messin. Amstelodami apud Ioannem Ianssonium* (Nr. 69: *Messin. Nova territorii Metensis descriptio auctore Abrahamo Fabert... Amstelodami excusum apud Iodocum et Henricum Hondium fratres*);

*Sabaudia Ducatus. Savoye. Amstelodami. Apud Ioannem Ianssonium* (Nr. 69: *Sabaudia Ducatus. La Savoie. Amstelodami. Judocus Hondius excudit*);

*Helvetiae Rhetiae & Valesiae cum omnibus finitimis regionibus tabula vulgo Schweitzerland. Amstelodami apud Ioannem Ianssonium* (Nr. 69: *Helvetia cum finitimis regionibus confederatis. Per Gerardum Mercatorem cum privilegio*).

Tablice: *Artesia Comitatus i Lacus Lemanni locorumque circumiacentium...* jak Nr. 71; tekst inny niż Nr. 69; *Nova et accurata descriptio Delphinatus...* jak Nr. 71; tekst — jak Nr. 69, przedrukowany;

Tablice poprawione: *Novissima Delflandiae, Schielandiae et circumiacentium insularum... i Rhinolandiae, Amstelandiae...* Auct. Balthazaro Flor[entio] a Berckenrode — jak Nr. 69; zmieniono: *...sumptibus Henrici Hondii. Anno 1629 na: sumptibus Ioannis Ianssonii. Anno 1641*; teksty inne.

*Novissima tabula insular. Dordracensis, Alblasser...* jak Nr. 69; zmieniono: *sumptibus Henrici Hondij. Anno 1629 na ...Ioannis Ianssonii*.

*Hollandiae pars septentrionalis vulgo Westfriesland en l'noorder quartier. Ioannes Ianssonius excud.* — jak Nr. 69; dodano tytuł, którego ta mapa w Nr. 69 nie posiada.

*La principauté d'Orange* — jak Nr. 69; tekst w innym układzie graficznym.

T. III: karta tytułowa — miedzioryt, płyta z wydania Merkatora 1606 roku przez J. Hondiusa, bardzo zużyta; u dołu rytowany napis: *Editio ultima. Amstelodami apud Ioannem Ianssonium 1641*; rytowany u góry napis: „Gerardi Mercatoris“ i podtytuł: „Iam tandem ad finem perductus... opera Pet. Montani“ — usunięte; tytuł na nalepionej kartce: *Atlas Novus sive Theatrum Orbis Terrarum; in quo Italiae, Graeciae, totius Asiae, partiumque Africae et Americae tabulae & descriptiones. Tomus tertius*. Tablic 98; tekstu str. nłb. 200; „Index“ i „Series chartarum“ — k. nłb. 4.



Następujące tablice inne niż w wyd. 1638 (Nr. 69):

*Liguria o stato della Republica di Genova* (Nr. 69: *Reipublicae Genuensis Ducatus et domini nova descriptio*); tekst do tej tablicy i do 2 następnych: *Riviera di Genova di ponente i... di levante* — wspólny.

*Terra di Otranto olim Salentina et Iapigia* zastąpiona inną tablicą z tym samym tytułem; zamiast *sumptibus Henrici Hondii* — *Iohannes Ianssonius excudebat*.

*Nova Barbariae descriptio*. Amstelodami. *Apud Ioannem Ianssonium* (Nr. 69: *Barbaria*); tekst w innym układzie graficznym.

*Virginiae partis australis et Floridae partis orientalis... descriptio* (Nr. 69: *Virginiae item et Floridae... descriptio*).

Tablice: *Turcicum Imperium, Natolia, Persia, Tartaria, China, Fezzae et Marocchi, Guinea, Aethiopia superior* — jak Nr. 70; tekst inny.

Tablica: *Cyprus insula* — jak Nr. 71.

Tablice poprawione: *Territorium Vicentinum, Territorio di Cremona i Principato citra olim Picentia* — mają zmienione napisy: *sumptibus Henrici Hondii* na *sumptibus Ioannis Ianssonii*; *Umbria o vero Ducato di Spoleto* — zmienione kartusze, zamiast *apud Henricum Hondium* ma: *Iohannes Ianssonius excudit*; *Calabria citra olim Magna Graecia* zamiast *Henricus Hondius excudit* ma: *Ioannes Ianssonius...*; poza tem ma zmienione kartusze tytułu i skali oraz napis „Mare Gionio”; dwa okręty — starte. *Calabria ultra...* zmieniony kartusz: ozdobiony herbem i dwiema postaciami. *Mappa aestivarum insularum* zamiast *apud Henricum Hondium* ma: *apud Ioannem Ianssonium*. *Nova Virginiae tabula* — tylko tekst zmieniony.

Pergamin. Zbiory Lelewela.

M 1538

Polska — jak Nr. 69.

## 1644 — 1645.

75. BLAEU B. i BLAEU J. *Le Theatre du Monde ou Nouvel Atlas contenant les chartes et descriptions de tous les pais de la terre mis en lumiere par Guillaume et Jean Blaeu*. Amsterdami, *apud Iohannem Guiljelmum F. Blaeu*. Anno MDCXXXV.

T. I—III w 3 woluminach; tablic miedzior. kolor. 257; tekst franc.; 49 cm.

T. I: karta tyt. — miedzioryt z tytułem jak wyżej; „Au Lecteur” (datowane „...le 1, de May, MDCXLII”) — k. nłb. 2; „Intraduction” — k. nłb. 5; tablic 14. tekstu k. 28 („Les parties septentrionales et orientales d'Europe”); tablic 60, tekstu str. 78 („Allemagne”); indeks — k. nłb. 1; karta tyt. — miedzioryt: „...la seconde partie de la premiere” dat. 1644; tablic 33, tekstu k. 48 („Les Pays-Bas”); indeks — k. nłb. 1.

Brak w części 1-ej 10 tablic, umieszczonych w indeksie pod tytułem: *L'Univers, L'Europe, Gothie, La partie australe de la Moscovie, Lithuanie, Le Cercle Westphalique, Territoire de Franckfurt, Le Danube, L'Archiduché d'Austriche, Le Palatinat du Rhein*; w części 2-ej — 3 tablic: *Brabant, Le canal S. Marie, Hollande*.

T. II: karta tyt. — miedzioryt „...seconde partie” dat. 1644; tablic 47, tekstu k. 62 („France”); indeks — k. nłb. 1; karta tyt. — miedzioryt „...la seconde partie de la seconde” dat. 1644; tablic 39, tekstu k. 17, 16, 6, 20 („Espagne”, „Asie”, „Afrique”, „Amerique”); indeks — k. nłb. 1.

Brak w części 1-ej tablicy *France*, w części 2-ej — 5 tablic: *Espagne, Asie, Palestine, Afrique, Amerique*.

T. III: karta tyt. — miedzioryt „Troisième partie“ dat. 1644; tablic 64, tekstu k. 115, 10, 5 („Italie“, „Grèce“, „Grande Bretagne“) k. tyt. „Les Royaumes d'Angleterre“; indeks — k. nłb. 1.

Brak tablicy *Italie*.

Uwagi Lelewela na górnej karcie ochronnej 1-go tomu:

„Jan Blaeu

Wilhelm Iansson Blaeu (Caesius) urodz. 1571 † 1638, uczeń Tichona Brahe. 1631 Appendix aux atlas d'Ortelius fol., czego się wypiera 1633 i odradza, aby nie nabywano tej ramoty. Atlas morski, traktat o globie, introductio astronom. 1642, theatrum urbium et monumentor.

Joannes Blaeu, Wilhelmi filius, Atlas Novus 1642 — 2 voll.; 1644 — 3 voll.; 1645 — 4 voll.; 1654 — 5 vol.; Atlas sive Cosmogr. Blaviana 1662—1665; 1672. Theatre de Belgique 1649. 2 voll. fol. Italie, à la Haye 1724 4 voll. Piemont à la Haye 1735 2 voll. fol. édition des classiques dont le catalogue à Amsterd. 1655—1659, 1660.	Cornelius Blaeu towarzysz trudów brata † przed 1650.
-----------------------------------------------------------------------------------------------------------------------------------------------------------------------------------------------------------------------------------------------------------------------------------------------------------------------------------------	------------------------------------------------------------

Zakład cały pogorzał 1672, 22 lutego.

Nota. Z tego, co się widziało i co się nabyło, zdaje się, że text francuski był już przygotowany 1642. Czyli takowy we dwóch voluminach wyszedł, niepewne jest. Niniejszy trzytomowy exemplarz okazuje, że Italia (Magna) dodaną została w osobnym voluminie III-cim 1644, zapowiadając dla Anglii volumen czwarty. Jakoż ten volumen IV-ty Anglii (Speeda) ukazał się 1645, zamawiając volumen piąty dla Szkocji i Hibernji. Volumen ten V-ty Szkocji z Hibernją (Ponta i Gordona) ujrzał świat dopiero 1654. (Z tego przybytku mamy exemplarz textu francuskiego voluminów cztery: brak mu piątego [zob. Nr. 77]). Wnet po voluminie piątym ukazał się VI-ty obejmujący Chiny (Martinus Martini). Przykłady tego mamy w pięciu voluminach textu łacińskiego [zob. Nr. 82]; a sześciu textu flamandzkiego [zob. Nr. 83].

Koło roku 1660 Jan Blaeu, syn Wilhelma, począł przyrządzać wydanie swego *Atlas blavianus*. Z francuskim textem ukazał się 1663 we 12 voluminach (z tych mamy trzy pierwsze [zob. Nr. 97]). Z textem łacińskim 1662—1665, voluminów 11, (mamy [zob. Nr. 99]) — z textem flamandzkim 1662—1665 voluminów 9 (mamy [zob. Nr. 98]); z textem Hiszpańskim 1672 volum. 10.

We wszystkich też same mapy i tenże porządek na księgi podzielony.

N. B. Zwracam uwagę na grubą błąd bibliograficzny popełniony w dictionarzu bibliograficznym Cailleau\*), a powtarzany ciągle przez Bruneta, jakoby atlas Blavia[nus] dla kompletu potrzebował voluminu atlasu morskiego Janssona

\*) Dictionnaire Bibliographique, historique et critique des livres rares.. Paris, chez Cailleau et Fils. 1791. Tom 1, str 137.

oraz Harmonii macro-kosmicznej Cellariusza. Blaeu atlas morski wydał osobno, [w] mniejszej nieco formie folio. W tychże czasach Iansson ogłaszał swą kosmografię, atlas w 5 woluminach; mając atlas morski, dał mu tytuł, woluminu IX, a dla geografii starożytnej przeznaczył wolumen X. Żeby uzupełnić liczbę woluminów dobrze jest mówi Lenglet Dufresnoy \*) dolożyć do kosmografii Janssona wolumen Cellariusza.. Do Janssona a nie do Blaeua: błąd wyniknął z tego, że bibliografy nie umieją rozróżniać Janssona od Blaeua (patrz Clement)“.

Oprawa nowoczesna. Zbiory Lelewela.

M 1528

POLSKA: T. I. [8]. Sig. O. *Livonia*; [9]. Sig. P. ...*Russiae*; [11]. Sig. V. *Taurica Chers.* [12]. pomiędzy sig. Y<sub>2</sub> i A<sub>2</sub> *Borysthenes*; [13]. Sig. A<sub>2</sub> *Polonia*; [42]. Sig. Nn *Silesia* — jak Nr. 73.

[14]. Sig. Bb. Na lewo u góry w kartuszu, ozdobionym czarnym orłem i 4 postaciami: *Prussia accurate descripta a Gasparo Henneberg Erlichensi*; w lewym dolnym rogu: *Excud. Guiljelmus Janss. Caesius.* 48×36,5. Przeróbka mapy z Nr. 64; inna płyta niż w Nr. 73.

[43]. Sig. Oo. W lewym górnym rogu w kartuszu, ozdobionym tarczą z czarnym orłem pod czapką książęcą: *Silesia Inferior, Sereniss. ac Celsiss. Principibus ac Dominis Dn. Georgio, Dn. Ludovico, Dn. Christiano, fratribus, Ducibus Silesiae Ligniciens. ac Bergensibus, Dominis gratissimis dicata à Jona Sculteto Sprotta Silesio...* U dołu: *Joh. et Corn. Blaeu excud.* Wschód u góry. 49,5×39,5. Przeróbka płyty z Nr. 73: zmieniony kartusz, dodana dedykacja i napis u dołu.

[44]. Sig. Pp. W lewym górnym rogu w kartuszu, ozdobionym tarczą z herbem, mającym w lewym polu — lwa, a w prawym pół orła: *Ducatus Silesiae Glogani vera delineatio...* jak Nr. 73; płyta ta sama, zmieniony tylko herb, zdobiący kartusz. 48,5×39,8.

## 1649.

76. JANSSON J. Tytuł tomu II-go: *Nouvel Atlas ou Theatre du Monde comprenant les tables & descriptions de la France, Suisse & du Pays Bas. Second tome. Amstelodami apud Ioannem Ianssonium Anno 1649.*

T. II—III w 2 woluminach; tablic miedzioryt. kolor. 222; tekst franc.; 50<sup>1</sup>/<sub>2</sub> cm.

T. II: karta tytułowa — miedzioryt z tytułem jak wyżej; tekst tytułu drukowany na osobnej kartce i nalepiony; u dołu rok i miejsce wydania — rytowane; tablic 109, tekstu str. niłb. 241; do serji tablic „Pays-Bas“ — osobna karta tytułowa — miedzioryt z nalepionym drukowanym tytułem: *Nouvel Atlas ou Theatre du Monde representant les Pays Bas... Seconde partie du second tome*; u dołu rytowane: *Amstelodami, apud Ioannem Ianssonium Anno MDCIL*; „Indice“ — k. niłb. 1.

\*) Méthode pour étudier l'histoire... par M. l'Abbé Lenglet du Fresnoy. Nouvelle édition. Paris 1729, tome III. partie II: Catalogue des principaux historiens avec des remarques critiques sur la bonté de leurs ouvrages... str. 19.

T. III: brak karty tytułowej; zawiera mapy Hiszpanji, Italji, Grecji, Azji, Afryki i Ameryki; tablic 113, tekstu str. nłb. 254. Brak indeksu.

Pergamin. Zbiory Lelewela.

M 1545

Wydanie różniące się od t. II i III wyd. francuskiego z r. 1653 (zob. Nr. 80).

### 1648 — 1650.

77. BLAEU G. i BLAEU J. *Le Theatre du Monde ou Nouvel Atlas contenant les chartes et descriptions de tous les pais de la terre mis en lumiere par Guillaume et Iean Blaeu. Amsterdami, apud Iohannem Guiljelmi F. Blaeu. Anno MDCXLVIII.*

T. I—IV w 4 woluminach; tablic miedzioryt. kolor. 331; tekst franc.; 52 cm.

T. 1: karta tyt. — miedzioryt z tyt. jak wyżej; „Au Lecteur“ datowane „...le 1 de May, MDCXLII“ — k. nłb. 2; „Introduction“ — k. nłb. 5; tablic 19, tekstu k. 28 („Les parties septentr. et orient. de l'Europe“); tablic 64, tekstu k. 78 („Allemagne“); indeks — k. nłb. 1; karta tyt. — miedzioryt „...la seconde partie de la premiere“ datowana 1650; tablic 36, tekstu k. 48 („Les Pays Bas“); indeks — k. nłb. 1.

Brak karty tytułowej do części „Allemagne“ i tablicy „...territorii Francofurtensis“.

T. II: karta tyt. — miedzioryt „...seconde partie“ datowana 1650; tablic 48, tekstu k. 62 („France“); indeks — k. nłb. 1; karta tyt. — miedzioryt „...la seconde partie de la seconde“ datowana 1650; tablic 13, tekstu k. 17 („Espagne“); tablic 11, tekstu k. 16 („Asie“); tablic 5, tekstu k. 6 („Afrique“); tablic 15, tekstu k. 20 („Amerique“); indeks — k. nłb. 1.

T. III: karta tyt. — miedzioryt „...troisième partie“ datowana 1650; tablic 58, tekstu k. 115 („Italie“); tablic 4, tekstu k. 10 („Grèce“); indeks — k. nłb. 1.

T. IV: karta tyt. — miedzioryt „...quatrième partie“ datowana 1648; dedykacja — k. nłb. 1; „Iehan Blaeu au lecteur“ dat. „...ce 1 jour d'Octobre l'an MDCXXXXV“ i „Guillaume Cambden au lecteur“ — k. nłb. 3; tablic 58, tekstu str. 38 („Angleterre“); indeks — k. nłb. 1.

Pergamin. Zbiory Lelewela.

M 1529

POLSKA: T. I. [16], pomiędzy arkuszami sig. V i Y<sub>2</sub>; „...Lithuaniae i ...Borysthenis...“ jak Nr. 73; inne mapy — jak Nr. 75.

### 1651.

78. JANSSON J. *Atlas Minor, das ist: eine kurtze jedoch gründliche Beschreibung der gantzen Weldt in zwey Theile abgetheilet... Amstelodami, ex officina Ioannis Ianssonii MDCXXXXXI*

T. I—II w 2 woluminach; tablic miedziór. 215; tekst niem.; 19<sup>1</sup>/<sub>2</sub> cm. podł.

T. I: karta tyt. — miedziór.; „Vorrede“ — k. nłb. 5; str. 460, w tem tablic 114; „Register“ — k. nłb. 2.

T. II: karta tyt. — miedziór.; str. 428, w tem tablic 101; „Register“ — k. nłb. 1. Strony 281—290 błędnie liczbowane.

Półskórek. Zbiory Lelewela.

M 33

Ph. 3426; w t. I błędna paginacja 71—80; w t. II str. 249 — tablica *Dominium Ecclesiasticum* nalepiona na tablicy *Ducato di Ferrara*. Egzemplarz niniejszy jest wolny od tych usterek.

POLSKA: T. I. str. 125. *Livonia*; str. 137. *Poloniae et Silesiae*; str. 139. *Lithuania*; str. 145. *Prussia*; str. 149. *Taurica Chersonesus* — jak Nr. 59.

Str. 329. W lewym dolnym rogu w kartuszu: *Silesia Ducatus*. 17,5 × 13.

Str. 335. W lewym górnym rogu w kartuszu; *Ducatus Silesiae Glosani* [Głogani]; w lewym dolnym rogu: *P. Kaerius caelavit*. 19,4 × 14,5.

### 1652.

79. VERBIEST P. *Novus tabularu[m] geographicarum Belgicae liber in quo accuratius quam unquam antehac XVII. Inferioris Germaniae provinciae, tam universe, quam sigillatim exhibentur, magno studio & sumptu sculptae & editae per Petrum Verbist. Antverpiae apud Petrum Verbist sub signo Americae in platea quae vulgo Lombardorum moenia dicitur. Anno 1652.*

Karta tytułowa — miedziór. i 19 tablic miedziór. 19,5 × 14 cm. nalepionych przez Lelewela na kartach formatu 2<sup>o</sup> i oprawionych razem ze zbiorem map Verbiesta (zob. Nr. 95). Tekstu brak.

Płyty jak w Nr. 68, lecz bardziej zużyte.

Zbiory Lelewela.

M 1570

### 1647 — 1653.

80. JANSSON J. *Nouvel Atlas ou Theatre du Monde comprenant les tables & descriptions de toutes les regions du monde universel. Premiere partie. Amstelodami. Apud Ioannem Ianssonium. Anno MDCLIII.*

T. 1—V w 5 woluminach; tablic miedziór. kolor 397; tekst franc.; 52 cm.

T. I: karta tytułowa — miedziór. kolor. z nalepionym drukowanym tekstem tytułu i rytowanym adresem wydawniczym — jak wyżej; „Au Lecteur“ — k. nłb. 1. „Introduction“ — k. nłb. 5; tablic 103 (2 tabl. z mapami Renu i 2 z mapami Dunaju — sklejone); tekstu str. nłb. 238; karta tyt. — miedziór. kolor., przedstawiający 7 elektorów z nalepionym drukowanym tytułem: „Nouvel Atlas... representant l'Allemagne... seconde partie du premier tome“; niżej wrytowano: „Amstelodami apud Ioannem Ianssonium“ (bez daty); „Indice“ — k. nłb. 1. Tablica *Moscovia* nalepiona na innej.

T. II: karta tytułowa — miedzioryt kolor. z nalepionym drukowanym tytułem: „Nouvel Atlas... comprenant les tables & descriptions de la France, Suisse & du Pays Bas. Seconde partie“; niżej rytowane: „Amstelodami apud Ioannem Ianssonium“ bez daty; tablic 104, tekstu str. nłb. 233; „Indice“ — k. nłb. 1. Brak arkuszy sig. a—f z tablicami; *Galliae veteris typus, Gallia vetus ad Iulij Caesaris commentaria, Imperium Caroli Magni i Lacus Lemanni.*

T. III: karta tytułowa — miedzioryt kolor. z nalepionym drukowanym tytułem: „Nouvel Atlas... comprenant... descriptions de l'Espagne, Itale [!], Grece, Asie, Afrique & Amerique. Troisieme tome“; niżej rytowane: „Amstelodami, apud Ioannem Ianssonium“ bez daty; tablic 103, tekstu str. nłb. 300; „Indice“ — k. nłb. 1.

T. IV: karta tytułowa — miedzioryt kolor. z nalepionym drukowanym tytułem „Le Nouvel Atlas... auquel est representé la Grande Bretagne, contenant les Royaumes d'Angleterre, d'Escosse & d'Irlande. Par Jean Jansson. Tome quatrieme“; niżej rytowane: „Amstelodami. Apud Ioannem Ianssonium. Anno MDCXLVII; „Au Lecteur“ — datowane: „I. de Novembre... MDCXLVI“ — k. nłb. 1; „Guillaume Cambden au Lecteur“ — k. nłb. 2; tablic 47 i 6 małych z widokami; tekstu str. 380 (recte 374; zamiast 369—374 mylnie: 375—380) — Anglja; tablic 8, tekstu str. 46 — Szkocja i Irlandja; „Indice“ — k. nłb. 1.

T. V: karta tytułowa — miedzioryt kolor. z nalepionym drukowanym tytułem: „Cinquieme partie du Grand Atlas, contenant une parfaite description du Monde maritime ou hydrographie générale de toute la terre, enrichie des particularités de la navigation tant ancienne que moderne, avec un excellent & curieux tableau du Monde des Anciens accompagné des paralleles de l'Antique & Nouvelle Grece, c'est à dire, une collation des lieux de l'Antiquité avec ceux de nostre temps, ou une veritable correspondance des anciennes denominations avec les modernes, selon le calcul des plus doctes de nostre siecle“; niżej rytowane: „Amstelodami apud Ioannem Ianssonium 1650“; „Au Lecteur“ — k. nłb. 1; tablic 22, tekstu str. 294; tablic z mapami świata starożytnego — 10; tekstu str. 209; „Tableau des tables“ — k. nłb. 1.

W porównaniu z tomami II i III wydania 1649 (Nr. 76) wydanie niniejsze ma następujące mapy z innych płyt:

T. II: *Descriptio Bononiae Pontieu Comit. S. Pauli cum adjacentibus* (Nr 76: *Bolonia & Guines comitatus. Amstelodami Iudocus Hondius excudit.*)

*Pictaviae ducatus descriptio vulgo le Pais de Poictou. Amstelodami apud Ioannem Ianssonium* (Nr. 76: *Poictou Pictaviensis comitatus. Amstelodami excudit Iudocus Hondius.*)

*Quercy. Olim Cadurcium* (Nr. 76: *Quercy — Cadurcium.*)

*Lionnois, Forest, Beauviolois et Masconnois. Amstelodami apud Ioannem Ianssonium* (Nr. 76: *Lionnois, Forest et Beauviolois.*)

*La principauté de Dombes* (Nr. 76: *La principauté de Dombes. Ia. vanden Eynde sculpsit.*)

*Nova et accurata descriptio Delphinatus vulgo Dauphiné. Ioannes Ianssonius excudit* (Nr. 76: *Carte et description generale de Dauphiné... par Iean de Beins...).*

*Comté et gouvernement de Province. Par Mr. Samson...* (Nr. 76: *Provincia. La Province. Amstelodami apud Ioannem Ianssonium.*)

*Zurichgow et Basiliensis provincia. Amstelodami apud Ioannem Ianssonium* (Nr. 76: *Zurichgow et Basiliensis provincia.*)

*Prima pars Brabantiae cuius caput Lovanium. Auctore Michaelae Florentio a Langren... Amstelodami apud Ioannem Ianssonium* (Nr. 76: *Pars meridionalis Brabantiae continens Dominium Mechliniense*).

*Tertia pars Brabantiae qua continetur Marchionat. S. R. I. horum urbs primaria Antverpia. Ex archetypo Michaelis Florentij a Langren...* (Nr. 76: *Brabantiae pars septentrionalis... Amstelodami sumptibus Henrici Hondii*).

*Ducatus Limburgum auctore Aegidio Martini. Amstelodami apud Ioannem Ianssonium* (Nr. 76: *Ducatus Limburg. Amstelodami sumptibus Henrici Hondii*).

*Ducatus Geldriae novissima descriptio. Joannes Janssonius excudit* (Nr. 76: *Ducatus Geldriae novissima descriptio. Auctore Balthasaro Flor. a Berckenrode. A. Goos sculpsit*).

*Ducatus Gelriae [sic] pars tertia quae est comitatus Zutphaniensis* (Nr. 76: *Comitatus Zutphania. Excudit Joannes Janssonius*).

*Flandria. Nova descriptio. Nobilissimo... Johanni Huyderkooper* (Nr. 76: *Comitatus Flandriae nova tabula. Viro doctissimo D. Ioanni d'Hondt... H. Hondius*).

*Flandriae partes duae quarum altera proprietaria, altera imperialis vulgo dicitur* (Nr. 76: *mapa bez tytułu; tytuł tekstu do niej: La Flandre Imperiale et proprietaire*).

*Comitatus Hollandiae nova descriptio... Amstelodami apud Joannem Janssonium. Geeraerd Coeck sculpsit* (Nr. 76: *Comitatus Hollandiae novissima descriptio designatore Balthasaro Florentio a Berckenrode. Anno Domini 1629. Amstelodami sumptibus Henrici Hondii...*).

T. III; *Navarra Regnum* (Nr. 76: *Navarra. Amstelodami sumptibus Henrici Hondii*).

*Arragonia Regnum Auctore Joanne Baptista Labanna* (Nr. 76: *Novissima Arragoniae Regni tabula. Authore Ioanne Baptista Labanna. Amstelodami sumptibus Henrici Hondii*).

*Stato di Milano* (Nr. 76: *Mediolanum Ducatus. Amstelodami excudit Henricus Hondius*).

*Sicilia Regnum. Amstelodami apud Ioannem Ianssonium* (Nr. 76: *Siciliae Regnum. Per Gerardum Mercatorem*).

*Nova et accurata Iaponiae terrae Esonis... Apud Ioannem Ianssonium* (Nr. 76: *Iaponiae nova descriptio*).

*Tabula Magellanica qua terrae del Fuego... descriptio* (Nr. 76: *Freti Magellanici .. delineatio*).

Oprócz tego szereg map w tomach II i III z tych samych płyt co i w wydaniu 1649 r. (Nr. 76), zmienione tylko kartusze na więcej ozdobne i napisy „Henricus Hondius“ zatarte i zastąpione przez „Joannes Janssonius“.

Pergamin. Zbiory Lelewela.

M 1540

POLSKA: T. I. [9]. Sig. L. *Livonia*; [10]. Sig. M. ...*Russiae*; [86]. Sig. XXx. *Silesia* — jak Nr. 69.

[13]. Sig. P. W lewym dolnym rogu w kartuszu, ozdobionym trzema postaciami i orłem: *Novissima Poloniae Regni descriptio*; w prawym dolnym rogu w kartuszu, ozdobionym herbem — dedykacja: *Nobiliss[im]o & tam dignitate ge-*

neris, quam meritis in patriam honoratiss[im]o Viro, Dno Nicolao Pahl, in celeberrimo maris Balthici emporio Urbe Gedanensi, Praeconsuli & Vicepraesidi, bonarum artium Patrono ac fautori observantiae ergo D. D. D. Ioannes Ianssonius. 52,4×41,7.

[14]. Sig. Q. Lithuania — jak Nr. 69; napis u dołu na lewo zamiast *Sumptibus Henrici Hondii* — ...*Ioannis Ianssonii*.

[15]. Sig. T. Prussia — z płyty, jak w Nr. 64; kartusz tytułowy zmieniony, starte dwa okręty u góry po obu stronach kartusza, okręt pod kartuszem zmieniony; w lewym dolnym rogu dodany kartusz z herbem i dedykacją: *Nobiliss[im]o & tam prosapia generis quam meritis in Patriam Honoratis[im]o Viro D. o Nicolao von Bodeck, Consuli et Primario Iudici in celeberrimo totius maris Baltici emporio, Urbe Gedanensi: artium literarumque fautori benevolentiss[im]o D. D. D. Joannes Janssonius*. U dołu: *Sculpserunt Salomon Rogeri et E. S. Hamers-veldt*.

[16]. Sig. V. W prawym górnym rogu w kartuszu: *Tractuum Borussiae circa Gedanum et Elbingam ab incolis Werder appellati cum adiuncta Neringia nova et elaboratissima delineatio. Authore Olao Ioannis Gotho*; u dołu na prawo: *Amstelodami excud. Ioannes Ianssonius*. Wschód u góry. 50×39,9.

[17]. Sig. X. W prawym górnym rogu w kartuszu ozdobionym postaciami: *Taurica Chersonesus hodie Przepopsca et Gazara dicitur*. 47,9×36,2. Mapa z płyty jak w Blaeu'a „Theatrum“ r. 1640 (zob. Nr. 73), zmienione tylko kartusze tytułu i skali na więcej ozdobne.

[86]. Sig. XXx. *Silesiae*... z płyty jak Nr. 69; zmienione znaki miast: Pragi, Wrocławia, Ołomuńca, Opola i Krakowa z perspektywicznych widoków na plany, oraz napis: *Sumptibus Henrici Hondii* na ...*Ioannis Ianssonii*.

[87]. Sig. YYy. W lewym górnym rogu w kartuszu: *Silesia Inferior, Sereniss. ac Celsiss. Principibus ac Dominis Dn. Georgio, Dn. Ludovico, Dn. Christiano, Fratribus, Ducibus Silesiae Ligniciens. ac Bergensibus Dominis generosissimis dicata a Jona Sculteto Sprotta* — *Silesio*; z płyty jak Nr. 73; zmieniony kartusz, tytuł i dodany u dołu napis: *Johannes Ianssonius excud. Wschód u góry. 49,5×39,5*.

[88]. Sig. ZZz. *Ducatus Silesiae Glogani*... jak Nr. 73.

[89]. Sig. AAAa. W lewym górnym rogu w kartuszu: *Ducatus Silesiae Wolanus. Authore Iana Sculteto Sprotta Silesio*; w lewym dolnym rogu w kartuszu z herbem — dedykacja: *Serenissimo et Celsissimo Principi ac Domino, D. Georgio Rodulpho, Duci Silesiae Ligniciens, Bregensi, Wolaviensi, Goltbergensi, Domino suo ac Principi clementissimo, delineationem istam Ducatus Wolani humillime D. D. Jonas Scultetus*. U dołu: *Ioannes Ianssonius excudit*. Wschód u góry. 46,5×37.

[90]. Sig. BBBb. W lewym dolnym rogu w kartuszu: *Ducatus Breslanus sive Wratislaviensis*; w lewym górnym rogu — herb; u góry w kartuszu dedykacja: *Nobil. Ampl-mo & Consultissimo viro D. Bernhardo Gulielmo Nuslero, Celsissimo Lygio Bergensium à consilyis ac secretis, Praecipuo operis huius Promotori. A Georgio Vechnero S. Th. D. et Iona Sculteto Sprotta Silesio*; w prawym dolnym rogu — plan: *Breslaw totius Silesiae Metropolis*; u dołu: *Amstelodami sumptibus Ioannis Ianssonii*. 47,2×38; plan: 18,2×12.

[91]. Sig. CCCc. W prawym górnym rogu w kartuszu: *Ducatus Silesiae Ligniciensis*; niżej — dedykacja: *Serenissimo & Celsissimo Principi ac Domino D. Georgio Rodulfo Duci Silesiae Ligniciens Bregensi & Goldbergensi, Principi suo ac*



*Domino gratiosissimo. Hunc Ducat. Ligniciensis tab. D. D. Ionas Scultetus Sil.*; w lewym górnym rogu: *Fürstliche Stadt Lignitz* — widok, pod nim herb; w lewym dolnym rogu: *Amstelodami sumptibus Joannis Janssonii 46×37,3*.

[92]. Sig. DDDd. W lewym dolnym rogu w kartuszu: *Ducatus Silesiae Groganus cum districtu episcopali Nissensi delineatore Iona Sculteto Silesio*; w prawym górnym rogu — dedykacja: *Generoso & Magnifico D. Ottoni Henrico de Radschin in Steina, Wolffsdorf, Gismansdorf, Zaupitz, & c. Operis huius Patrono praecipuo D. a Iona Sculteto Silesio*; u dołu *Amstelodami, apud Joannem Janssonium. Wischód u góry. 48,4×37,6*.

T. V; [14]. Sig. Tl. W prawym dolnym rogu w kartuszu, ozdobionym dwiema postaciami: *Paschaert vande Oost-zee vertoonende in sich, alle gelegtheden van Custen van Denemarcken, Sweden, Pomeran, Pruyssen, Courlant, Lyflant en Finlant, alles ap synrechte hoogte distantien ende courssen geleyt. Tabula Hydrographica Maris Baltici exhibens accuratam littorum Daniae, Sueciae, Pomeraniae, Borussiae, Courlandiae, Livoniae et Finniae faciem in sua cuiusque poli elevatione distantia et situ; novissime discripta. Amstelodami apud Joannem Janssonium*; w lewym górnym rogu w kartuszu: *T'Amstelredam, by Ian Ianssen. 53,5×42,5*.

## 1654.

81. MERIAN MATTHAEUS. M[artini] Z[eilleri] *Topographia Helvetiae, Rhaetiae, te [=et] Valesiae: das ist Beschreibung und eigentliche Abbildung der vornehmsten Städte und Plätze in der Hochlöblichen Eydgenossenschaft, Graubündten, Wallis, und etlicher zugewandten Orthen: in dieser andern Edition mit sonderm Fleiss durchgangen, und von vorigen Fehlern corrigirt, vermehrt und gebessert. Franckfurt am Mayn, zum Truck verlegt von denen Merianischen Erben. Im Jahr MDCLIV.*

Tablic miedzior. 80; tekst niem.; 34½ cm.

Karta tyt. — frontispice miedzior. z wydania 1642, karta tyt. drukowana z tytułem jak wyżej. Tytuły tablic — jak w egz. „Library of Congress“ (Ph 5289); dodane 2 tablice: [35] *Campus Divi Petri* i [33]. *Neocomum. Newenburg am See*. Leg. 18 poz. (2-gi widok tego miasta). Poza tem wstawiona tablica: [50]. *Abriss der Silbernen Heidnischen Geschirren und Müntzen So A-o 1633. bey Wettingen ...aufgegraben*. Tekstu str. 90, włączając w to 2 karty tytułowe; indeksy — k. nłb. 5.

Skóra. Zbiory Lelewela.

Tiele 1102 Ph. 5289.

M 513

## 1648 — 1654.

82. BLAEU G. i BLAEU J. *Theatrum Orbis Terrarum, sive Atlas Novus, in quo tabulae et descriptiones omnium regionum editae a Guiljel: et Ioanne Blaeu. Amsterdami, apud Iohannem Guiljelmi F. Blaeu, Anno MDCXLVIII.*

T. I—V w 5 woluminach; tablic miedzior. kolor. 386; tekst lac.; 56 cm.

T. I: przedtytuł — k. 1; karta tyt. — miedzioryt z tytułem jak wyżej; „Lectori“ — k. nłb. 2; „Introductio“ — k. nłb. 4; tablic 84, tekstu kart 35 i 72

(„Europae septentr. et orient“, „Germania“); karta tyt. — miedzioryt: „...Partis primae pars altera“ (r. wyd. 1650); tablic 36, tekstu k. 53 („Germania Inferior“); indeksy — k. nlb. 2.

T. II: karta tyt. — miedzioryt: „...Pars secunda“ (r. wyd. 1650); tablic 48, tekstu k. 64 („Gallia“); k. tyt. — miedzioryt: „...Partis Secundae pars altera“ (r. wyd. 1650); tablic 13, tekstu k. 20 („Hispania“); tablic 11, tekstu k. 16 („Asia“); tablic 5, tekstu k. 7 („Africa“); tablic 15, tekstu k. 24 („America“); indeksy — k. nlb. 2.

T. III: karta tyt. — miedzioryt: „...Pars tertia“ (r. wyd. 1650); tablic 57, tekstu k. nlb. 111 („Italia“); tablic 4, tekstu k. 8 („Graecia“); indeks — k. nlb. 1.

Brak tablic: *Scotia i Hibernia*, umieszczonych w końcu indeksu i tablicy *Padi descriptio* z serji „Italia“.

T. IV: karta tyt. — miedzioryt: „...Pars quarta“ (r. wyd. 1648), „Lectori“ — k. nlb. 3; tablic 58, tekstu str. 394 („Anglia“); indeks — k. nlb. 1.

T. V: karta tyt. — miedzioryt: „...Pars quinta“ (r. wyd. 1654); „Lectori“ i „...Scotiae topographia“ — k. nlb. 8; tablic 49, tekstu str. 154 („Scotia“); tablic 6, tekstu str. 56 („Hibernia“); indeks — k. nlb. 1.

Brak tomu VI: „Mart. Martinii Novus Atlas Sinensis“.

Pergamin. Zbiory Lelewela.

M 1530

POLSKA: T. I: [11]. Sig. P. *Livonia*; [12]. Sig. Q. ... *Russiae*; [15]. Sig. X: *Taurica Chersonesus*; [16]. pomiędzy arkuszami sig. X i Y: ...*Lithuaniae*; [17]. pomiędzy arkuszami sig. Z<sub>2</sub> i Aa: ...*Borysthenis*; [19]. sig. Dd: *Polonia*; [30]. sig. H: *Silesia* — jak Nr. 73.

[18] Sig. Bb: *Prussia*; [31]. Sig. I: *Silesia Inferior*; [32]. Sig. K: *Silesiae Glogani* — jak Nr. 75.

1646—1655.

83. BLAEU G. i BLAEU J. *Toonneel des aerdrücx, ofte Nieuwe Atlas, dat is beschryping van alle Landen; nu nieulycx uytgegeven, door Wilhelm: en Johannem Blaeu. Amsterdam, apud Johannem Guiljelmi F. Blaeu. Anno MDCXLVII.*

Tom I—VI w 6 woluminach; tablic miedzior. 417; tekst holend.; 53 cm.

T. I: tytuł wstępny — k. nlb. 1; karta tyt. — miedzioryt z tytułem jak wyżej; „Voorreden“ — k. nlb. 2; „Inleyding“ — k. nlb. 4; tablic 19, tekstu k. 27 (mapy świata, Europy i krajów północnej i wschodniej Europy); tablic 65, tekstu k. 72 („Duytsland“); karta tyt. — miedzioryt z nalepionym tytułem: „...eerste deels tweede Stuck... MDCL“; tablic 36, tekstu k. 32 („Nederlandt“); „Register“ — k. nlb. 1.

T. II: karta tyt. — miedzioryt „...tweede deel... MDCL“; tablic 48, tekstu k. 57 („Vranckryck“); karta tyt. — miedzioryt „...tweede deels tweede stuck... MDCL“; tablic 13, tekstu k. 15 („Spaenjen“); tablic 24, tekstu k. 15 („Asia“); tablic 5, tekstu k. 8 („Africa“); tablic 15, tekstu k. 26 („America“); „Register“ — k. nlb. 1.

T. III: karta tyt. — miedzioryt „...derde deel... MDCL“; tablic 58, tekstu k. 120 („Italien“), tablic 4, tekstu k. 10 („Grieken“); „Register“ — k. nlb. 1.

T. IV: karta tyt. — miedzioryt „...vierde deel... MDCXLVI“; „Joan Blaeuw... den Leezer... den 12 November MDCXLVII“, „Wilhelmus Camdenus aen den Leezer“ — k. nlb. 3; tablic 58, tekstu str. 422 („Engelant“); „Register“ — k. nlb. 1.

T. V. karta tyt. — miedzioryt „Toonneel... uytgegeven door Joan Blaeu. Vyfde deel...“ niżej rytowane: „...Apud Ioannem Blaeu MDCLIV“; „Joan Blaeu aen den Leser“, „Privilegium... den tienden Iunii, 1654“ — k. nlb. 3; tablic 49, tekstu str. 189 („Schotland“); tablic 6, tekstu str. 70 („Yrland“); „Register“ — k. nlb. 1.

T. VI: karta tyt. — miedzioryt przedstawiający otwartą bramę z nalepionym drukowanym tytułem: „Seste deel van de Nieuwe Atlas oft Toonneel des Aerdrijcx, uytgegeven door Joan Blaeu“ i rytowanym — „Novus Atlas Sinensis a Martino Martino S. I. descriptus“; dedykacja i przywilej datowany 1655 — k. nlb. 2; tablic 17, tekstu str. 216, str. nlb. 16, str. XVIII; „Byvoeghsel van t'koninckryek Catay“ — str. 40 (Chiny i Japonja). Brak indeksu.

Pergamin. Zbiory Lelewela.

M 1531

Tiele 132 (dat.: t. I — 1649; II — 1650; III — 1650; IV — 1648; V — 1654; VI — przywilej — 1655).

POLSKA: T. I: [11]. Sig. P. *Livonia*; [12]. Sig. Q. ...*Russiae*; [13]. pomiędzy arkuszami sig. R. i S.—*Borysthenis*; [16]. Sig. X. *Taurica Chers.*; [17], pomiędzy arkuszami X i Y — *Lithuaniae*; [18]. Sig. Z. *Polonia*; [49]. Sig. II. *Silesia Ducatus* — jak Nr. 73.

[19]. Sig. A<sub>2</sub>. *Prussia*; [50]. Sig. Kk. (odręcznie) *Silesia Inferior*; [51]. Sig. Ll. (odręcznie) *Duc. Silesiae Glogani* — jak Nr. 75.

## 1652—1656.

84. JANSSON J. *Nieuwen Atlas ofte Werelt - beschrypinge vertoonende de voornaemste Rijcken ende Landen des gheheelen Aerdt bodems. Vermeerdert met veele schoone Lant - kaerten nieuwelijcks upt - ghegheben. t' Eerste Deel. Amstelodami. Apud Ioannem Ianssonium. Anno MDCLVI.*

T. I—V w 5 woluminach; tablic miedzioryt, kolor. 400; tekst holend.; 52 cm

T. I: karta tytułowa — miedzioryt niekolor. z tytułem drukowanym na osobnej nalepionej kartce i z rytowanym adresem wydawniczym i datą — jak wyżej; przedmowa, datowana „31 Iulii MDCXLVII“ — k. nlb. 2; „Register“ — k. nlb. 1; „Inleyding“ — k. nlb. 4; tablic 99, tekstu str. nlb. 218; osobna karta tytułowa — miedzioryt do serji „Duytschland“. Zawiera mapy świata, Europy, krajów północnej i wschodniej Europy i Niemcy.

T. II: karta tytułowa — miedzioryt niekolor. z nalepionym tytułem: „...tweede deel inhoudende Nederlandt“, bez daty; „Register“ — k. nlb. 1; tablic 120 (w tem 2 nieprzynależne do tego atlasu), tekstu str. nlb. 287; osobna

karta tyt. — miedzioryt niekolor. z nalepionym tytułem: „...Aweede deel inhoudende Vranckrijck en Hispanien“, bez daty. Zawiera mapy Niderlandów, Francji i Hiszpanji.

Mapy nieprzynależne do tego atlasu: pomiędzy arkuszami Z i Aa serji map Niderlandów:

*Carte d'une partie de la Flandre etc. ou l'on voit les lignes que les François y ont faites depuis Gand jusque a l'Escaut... A la Haie chez Anna Beek... I. v. Call f.* Na odwrotnej stronie nalepiony arkusz z drukowanym tekstem: „Articulen geaccordeert door sijn Hoogheyt den Prince van Orangien net den E. Heer Andrea de Parada, Gouverneur vande Fortresse het Sas van Gende... 5 semptember 1644. T'Amsterdam, voor Ian van Hilten den 8 septemb. 1644“. Pomiędzy arkuszami sig. Aa. i Bb. serji map Francji i Hiszpanji: *Gouvernement general du Pays Orleanois*.

T. III: karta tytułowa — miedzioryt niekolor. z nalepionym drukowanym tytułem: „...l'Deerde Deel vervattende de Deelen van Italien, Asia, Africa en America“, bez daty; „Register“ — k. nlb. 1; tablic 95; tekstu str. nlb. 300; osobna karta tyt. — miedzioryt niekolor. do serji: „...Asia, Africa en America“. Brak tablicy: *Nova et accurata Iaponiae... descriptio*“.

T. IV: karta tytułowa — miedzioryt niekolor. z nalepionym drukowanym tytułem: „...Groot Britannien vervallende de Koninghrijcken van Engelandt, Schotlandt ende Yrlandt. Het vierde Deel“ i rytowanym adresem wydawniczym i datą: MDCLIII; „Register“ — k. nlb. 1; tablic 56; tekstu str. nlb. 268.

T. V: karta tytułowa — miedzioryt niekolor. z nalepionym drukowanym tytułem: „...Het Vijfde Deel... vervattende de Water—Weereld... als ook de Oude Weereld en Griekenland...“ i rytowanym adresem wydawniczym i datą: 1652; „Register“ — k. nlb. 1; Przedmowa, datowana 1652 — k. nlb. 1; tablic z mapami 22; tekstu str. 246; tablic 10 (Grecja), tekstu str. 88. Na wstępie 1 tablica miedzior. przedstawiająca plan budowy okrętu i 1 „Tabula anemographica“.

Porównanie tego wydania z 5-ciotomowym wydaniem francuskim 1653 r. (Nr. 80) wykazuje następujące różnice:

Tablice, znajdujące się w niniejszym wydaniu, których wydanie francuskie 1653 (Nr. 80) nie posiada: T. I. *Nova et accurata Poli Arctici...* T II: *Belgii veteris typus...*; *Galliae veteris typus...*; *Gallia vetus ad Iulii Caesaris commentaria; Imperium Caroli Magni; Lacus Lemanni auctore Jacobo Goulartio...* (Tablica *Territory Basi-liensis* w Nr. 80 znajduje się w I tomie).

T. III: *Nova totius Graeciae descriptio. Per Gerardum Mercatorem Cum Privilegio; Morea olim Peloponnesus. Per Gerardum Mercatorem.. Cum Privilegio; Situs terrae Promissionis... per Chr. Adrichom[ium]*. Tablica: *Macedonia Alexandri M. patria* w Nr. 80 znajduje się w V tomie.

Następujących tablic, znajdujących się w wydaniu francuskim 1653 r. (Nr. 80) wydanie niniejsze nie posiada:

T. I: *Europam sive Celticam veterem... Abr. Ortelius; Episcopatus Bremensis; Alsatia Inferior; Territorii Novoforensis*.

T. II: *Lotharingia Septentrionalis; Lorraine vers le midi; Le Comté de Perigort; La partie meridionale du Languedoc; La partie septentrionale du Languedoc; Hispaniae veteris descriptio*.

T. IV: *Comitatus Dorcestria* oraz 2 małych tablic w tekście, przedstawiających *Stonehenge* i *Roll Rich Stones*.

Następujące mapy z innych płyt:

T. I: *Stiria per Gerardum Mercatorem. Cum privilegio* (Nr. 80: *Stiria vulgo Steyrmarch*).

T. II: *Comitatus Flandriae nova tabula... Ioanni d'Hondt... H. Hondius...* Nr. 80: *Flandria nova descriptio... Iohanni Huydekooper... Iohan Ianssonius*. *Quercy — Cadurcium* (Nr. 80: *Quercy olim Cadurcium*).

T. III: *Reipublicae Genuensis Ducatus et domini nova descrip.* (Nr. 80: *Liguria ò stato della Republica di Genova*).

T. IV: *Comitatus Darbiensis* (Nr. 80: z innej tablicy z tym samym tytułem); *Comitatus Penbrochiensis* (Nr. 80: *Penbrochia Comitatus et Comitatus Caermardinum*; płyta ta sama, lecz uzupełniona i zmienione kartusze).

Pergamin. Zbiory Lelewela.

M 1541

POLSKA: T. I: [9]. Sig. N. *Livonia*; [10]. Sig. O. *Russia*; [13]. Sig. Q. *Polonia*; [14]. Sig. R. *Lithuania*; [15]. Sig. S. *Prussia*; [16]. Sig. T. *Tractus Borussiae*; [17]. Sig. V. *Taurica Chers.*; [84] Sig. Nnn. *Silesia*; [85]. Sig. Ooo. *Silesia Inferior*; [86]. Sig. Ppp. *Silesiae Glogani*; [87]. Sig. Qqq. *Duc. Silesiae Volanus*; [88]. Sig. Rrr. *Duc. Breslanus*; [89]. Sig. Sss. *Duc. Sil. Lignicensis*; [90]. Sig. Ttt. *Duc. Sil. Grotganus*; T. V: [16]. sig. Qq. *Tab. Hydr. Maris Baltici* — jak Nr. 80.

### 1657.

85. JANSSON J. *Atlantis Maioris quinta pars, Orbem Maritimum seu omnium marium totius orbis terrarum navigationibus hodierno tempore frequentatorum descriptionem accuratissimam continens, editio novissima. Amstelodami Apud Ioannem Ianssonium 1657.*

T. V (innych brak) zawiera: kartę tyt. — miedzioryt kolor. z nalepionym drukowanym tytułem i rytowanym miejscem i rokiem wydania; „Ad Lectorem“ — k. nłb. 1; tablic miedzioryt. kolor. 32; tekstu w jęz. łac. str. 326; „Index“ — k. nłb. 1. 52 cm.

Pergamin. Zbiory Lelewela.

M 1543.

POLSKA: [23]. Sig. Fff. *Tab. hydr. Maris Baltici* — jak Nr. 80.

### 1658.

86. SANSON D'ABBEVILLE NICOLAS. *Cartes generales de toutes les parties du monde, ou les empires, monarchies, republicues estats peuples, & c. de l'Asie, le l'Afrique, de l'Europe, & de l'Amerique tant anciens que nouveaux, sont exactement remarquës & distinguës suivant leur estendue. Par le Sieur Sanson d'Abbeville, Geographe ordinaire du Roy. A Paris chez l'auteur, dans le Clo-*

*istre de Saint Germain l'Auxerrois, près & joignant la grande Porte du Cloistre et chez Pierre Mariette, rue Saint Jacques, à l'Esperance. MDCLVIII. Avec Privilege du Roy pour vingt ans.*

Karta tytułowa — miedzioryt; „Table des cartes“ — k. nłb. 1; tablic 112. 45 cm.

„Table des cartes“ wykazuje tablic 113; brak wymienionej pod Nr. 76 tablicy: *Estats de la Savoye divisée en six provinces*; współczesna rękopiśmienna notatka, na marginesie brzmi: „Cette carte de Savoye manque, et ne sera mise en cette place que quand Sanson l'aura acheuée“ \*).

Oprócz tablic, wymienionych w „Table“, egzemplarz zawiera 8 map Sansona objętych oprawą i dopisanych tąż samą ręką na marginesie indeksu:

*Diocese, Prevoste, et Election de Paris...*

*Gouvernement General de l'Isle de France... 1651,*

*Champaigne et Brie,*

*La Lorraine... 1661,*

*La Prusse Duché... 1659.*

*La Curlande Duché... 1659.*

*Hungaria Regnum. A Paris chez Pierre Mariette... A. Peyrounin fecit.*

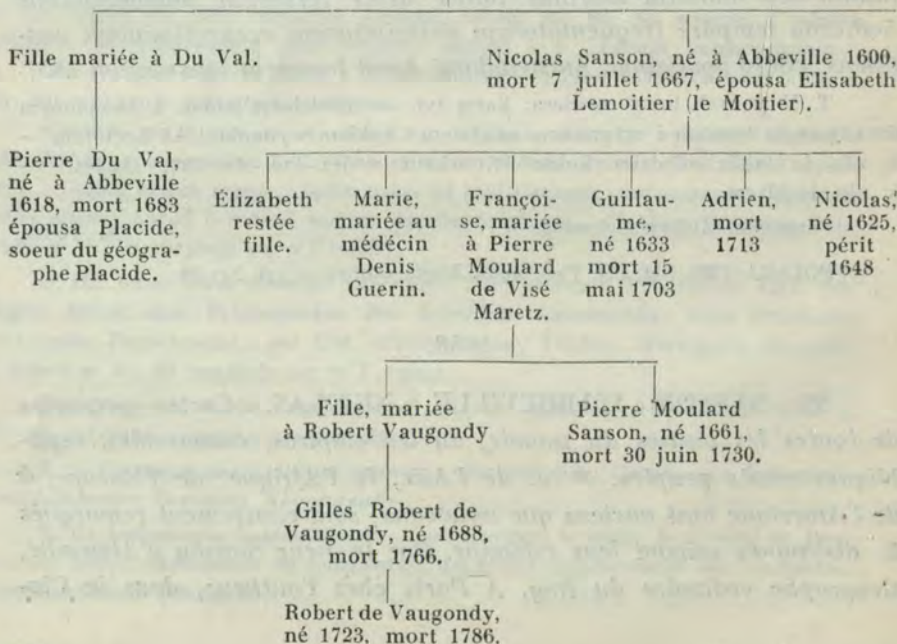
*Principauté de Catalogne... 1660.*

Ponadto Lelewel dodał 12 luźnych map Sansona z innych wydań, dopisując je również na marginesie „Table des cartes“; są to:

*Isle d'Auphine... Madagascar... par le Sr. Sanson le Fils... 1667.*

\*) Na górnej wyklejce oprawy Lelewel wypisał genealogję Sansonów:

Nicolas Sanson - épouse Marie  
Thomas, tous deux d'Abbeville.



*L'Escosse deçà le Tay...* 1669,  
*L'Escosse delà le Tay...* 1669,  
*La Scandinavie et les environs...* 1647,  
*Gouvernement general d'Orleans...* 1651,  
*Diocese du Mans...*  
*Gouvernement general Guiennes et Gascogne...* 1651. R. Cordier Abbauil sculp.  
*Basse Allemaigne...* 1652,  
*Haute Allemaigne...*  
*Les Provinces des Pays-Bas Catholiques...* 1674,  
*Le Royaume de Hongrie...* 1698.  
 Ogólem egzemplarz liczy 132 tablice.  
 Skóra. Zbiory Lelewela.

M 1036

## POLSKA:

[59]. W prawym górnym rogu w kartuszu: *Provinces unies et incorporées à la Couronne de Boheme; qui sont les Duché de Silesie, Marq-sats de Moravie, et Lusace. Par le S-r Sanson d'Abbeville, Geogr. ord-re du Roy. A Paris chez l'Auteur. Avecq Privilege pour vingt ans 1654;* u dołu na lewo — poboczna mapa *Marquisat de Moravie*. 52,6×39,9.

[65]. W lewym górnym rogu w kartuszu: *Estats de la Couronne de Pologne ou sont les Royaume de Pologne, Duchés et Provinces de Prussie, Cuiavie, Mazovie, Russie noire & c. Duchés de Lithuanie, Volhynie Podolie & c. de l'Ukraine & c.* 1655; w lewym dolnym rogu na ramce: *Iohannes Somer Pruthenus sculp.*; w prawym górnym rogu: *Par N. Sanson d'Abbeville Geographe ordinaire du Roy Avecq Priuilege pour vingt ans 55,5×41,5* Reprodukcyj — K. I 2. tabl. XLII.

Pomiędzy [65] i [66] wstawiona: w lewym górnym rogu w kartuszu: *La Prusse Duché divisée en Royale et Ducale. La Royale [miejsce na dwa wiersze] La Ducale en ses trois cercles subdivisés en leurs princip - les parties [następuje objaśnienie znaków] Par le S-r Sanson d'Abbeville Geogr. ord-re de S. M. Avecq Privilege pour vingt ans 1659 r;* w prawym dolnym rogu: *A Paris chez l'Auteur;* niżej pod ramką: *Somer sculp.* 51,1×39,1.

W prawym górnym rogu w kartuszu: *La Curlande Duché et Semigalle autrefois de la Livonie. La Samogitie Duché en Lituanie. Par le S-r Sanson d'Abbeville Geogr. ord-re de S. M. Avecq Privilege pour vingt ans 1659;* w prawym dolnym rogu: *A Paris chez l'Auteur;* w lewym dolnym rogu pod ramką: *Somer sc.* 51,7×39,5.

[110]. W prawym górnym rogu w kartuszu: *Germano-Sarmatia in qua populi maiores Venedi et Aestiae, Peucini et Bastarnae in minores populos divisi ad hodiernam locorum et regionum positionem respondent. Autore N. Sanson Abbavillaeo et Christianiss. Galliar. Reg. Geographo. Cum Privilegio 1655;* w prawym dolnym rogu w ramce: *I. Somer Pruthenus sculpsit.* 53,4×36,7.

1658.

87. JANSSON J. *Ioannis Ianssonii Novus Atlas, sive Theatrum Orbis Terrarum in quo tabulae et descriptiones omnium regionum totius universi accuratissime exhibentur. In sex tomos distinctus. Amstelodami. Apud Ioannem Ianssonium. Anno MDCLVIII.*

T. I—III w 3 woluminach (innych brak); tablic miedzior. 311; tekst franc.; 52 cm. Niekompletny ten egzemplarz ma kartę tytułową — miedzioryt z rytowanym tytułem, miejscem wydania i datą wziętą z wydania łacińskiego tegoż roku. Tablice i układ graficzny tekstu — jak w Nr. 80; z tą różnicą, że w tomie I wstawiona pomiędzy arkusze F—G tablica: *Regni Norvegiae nova et accurata descriptio. Amstelodami apud Joannem Janssonium.* (wschód u góry), bez tekstu na odwrocie, z odrębną sygnaturą arkusza „F“ i że tekst do tablicy *Misniae* (Sig. R) — w innym układzie graficznym. W tomie I brak tablicy *Germaniae veteris*, w tomie II — tablic: *Galliae veteris typus, Gallia vetus ad Iulij Caesaris commentaria i Imperium Caroli Magni.* Tablice te zostały przeniesione do brakującego tomu VI, zawierającego mapy historyczne.

Pergamin. Zbiory Lelewela.

M 1539

POLSKA — jak Nr. 80.

1659.

88. JANSOON J. *Ioannis Ianssonii Novus Atlas, sive Theatrum Orbis Terrarum in quo Magna Britannia, [seu Angliae & Scotiae nec non Hiberniae, regna exhibentur] Amstelodami. Apud Ioannem Ianssonium. Anno MDCLIX.* Część tytułu wycięta.

⊕T. IV (innych brak); tablic miedzior. 48; tekst łac.; 51<sup>1</sup>/<sub>2</sub> cm.

Karta tytułowa — miedzioryt z rytowanym tytułem, miejscem wydania i datą; „Lectori Joannes Janssonius... Ispis Kalendis Ian. An. à Christo nato MDCLIX“ — k. nłb. 1; „Lectori, Guiljelmus Cambdenus“ i wiersz: „Britannia“ — k. nłb. 2; tablic 48 z mapami i 5 małych z widokami w tekście; tekstu str. 364.

Tom zawiera tylko mapy i tekst dotyczące Anglii.

Skóra. Zbiory Lelewela.

M 1546

1659.

89. CELLARIUS ANDREAS. *Regni Poloniae, Magnique Ducatus Lituaniae. Omniumque regionum juri Polonico subjectorum. Novissima descriptio, urbium potissimarum icones elegantissimas & definitionem hujus Regni geographicam oculis subjiciens studio. Andreae Cellarii Gymnasii Hornani Rectore. Amstelodami, apud Aegidium Janssonium Valckenier, Anno 1659.*

Tablic miedzior. 21; tekst łac.; 13<sup>1</sup>/<sub>2</sub> cm.

Karta tytułowa — miedzioryt; karta tyt. — drukowana, z tytułem — jak wyżej; „Dedicatio“ — kart nłb. 4; tekstu str. 605; tablic 21; „Index“ — k. nłb. 25.

Pergamin. Prowencjencja: „Ad usum Maximiliani Vander Vorst ex Elewijt A-o 1685“.

M 34

Zbiory Lelewela.

Estr. XIV, str. 114.



POLSKA: [1]. W lewym dolnym rogu w kartuszu: *Nova totius Regni Poloniae Magniq[ue] Ducatus Lithuaniae cum suis palatinatibus ac confiniis Aegidium [sic] Valkenier excu.* 25×19,9. Przeróbka mapy Polski Beauplana, podobna do wydanej w 1652 r. u W. Hondjusza w Gdańsku, którą odkrył K. Buczek i reprodukował w pracy p. ł. „Ze studjów nad mapami Beauplana“ („Wiadomości Służby Geogr.“ Nr. 1. 1933).

- [2]. *Cracovia*. Legenda — 12 poz. 26×10,5. Boczne marginesy obcięte; widok.
- [3]. *Biecz*. 13×10,5. Widok.
- [4]. *Sendomiria*. 13×10,5. Widok.
- [5]. *Lublinensis*. 13,5×10,5. Widok.
- [6]. *Posnania*. 13×10,5. Plan.
- [7]. *Lovicensis*. 13×10,5. Plan.
- [8]. *Vilna*. 12,5×10,5. Plan, przeróbka planu Wilna z atlasu Brauna (Bruina).
- [9]. *Grodna*. 13×10,5. Widok.
- [10]. *Leopolis*. 13×10,5. Widok.
- [11]. *Premisla*. 13,5×10,8. Widok.
- [12]. *Crosno*. 13×10,7. Widok.
- [13]. *Samoscium*. Legenda — 8 poz. 13×10,5.
- [14]. *Smolenskm*. 13×10,5. Plan.
- [15]. *Dantiscum*. Legenda — 9 poz. 26×10,5. Widok.
- [16]. *Thorunivm*. 13×10,7. Plan.
- [17]. *Elbing*. Legenda — 10 poz. 13×10,5. Plan.
- [18]. *Brandenburga*. 13×10,5. Widok.
- [19]. *Konings Berg*. 25,5×10,7. Marginesy boczne obcięte; widok.
- [20]. *Pillav*. 13×10,5. Plan.
- [21]. *Varsovia*. 13×10,7. Widok.

Ok. 1660.

90. JANSOON J. *Illustriorum Italiae urbium tabulae cum appendice celebriorum in Maris Mediterranei insulis civitatum. Amstelodami. Ex officina Joannis Janssonii.*

Tablic miedzior. 79; tekst łac.; 49<sup>1</sup>/<sub>2</sub> cm.

Karta tytułowa drukowana z tytułem jak wyżej; karta tyt. — miedzioryt; „Praefatio“ — k. nłb. 1; tablic 79 z widokami i planami miast; tekstu str. nłb. 157; „Index“ — k. nłb. 1.

M 1547

Pergamin. Zbiory Lelewela.

Tiele 537.

Ok. 1660.

91. JANSOON J. *Illustriorum principumque urbium septentrionalium Europae tabulae. Amstelodami. Ex officina Joannis Janssonii.*

Tablic miedzior. 54; tekst łac.; 49<sup>1</sup>/<sub>2</sub> cm.

Karta tytułowa drukowana z tytułem jak wyżej; karta tyt. — miedzioryt; tablic 54 z widokami i planami miast; tekstu str. nłb. 123; „Index“ — k. nłb. 1.

Oprócz 53 tablic, jak u Phillipsa, wstawiony plan, nienależący do tego wydania: *A new and plaine mapp of the City of London schewing the streets... as they are now rebuilt. 1676. Printed and sould by John Overlon.* Legenda 77, poz. 57,5×45.

M 1547

Oprawione razem z Nr. 90. Zbiory Lelewela

Tiele 540. Ph. 5153.

POLSKA: [35]. Sig. Ccc. W lewym górnym rogu: *Riga. 49,9×39,4. Plan.*

[36]. Sig. Ddd. U góry: *Die fürstliche Hauptt Statt Königssbergk in Preussen;* w prawym dolnym rogu: *Mons Regius; Prussiae, sive Borussiae, urbs maritima, elegantissima principis sedes.* 41×19,2. Plan z lotu ptaka.

Pod nim na tej samej płycie: u góry *Riga die Hauptt Statt in Lifflantt;* w prawym dolnym rogu: *Riga, percommode ad Duna[m] amnem sita, emporium celebre & Liuoniae Metropolis.* 41×16,2. Widok.

[37]. Sig. Eee. U góry: *Dantzick;* w lewym dolnym rogu: *Gedanum Krantio in sua Wandalia Gdanum, vulgo sed corrupte, Dantiscum, germanice, Dantzick, opulentissima Prussiae urbs, ac nobile mercatorum emporium. Cuius topographica icone, Clarissimus vir, ac singularis Doctor[um] viro[rum] Mecoenas, D. Adamus Wache[n]dorff, Hanseatici Londine[n]sis emporij Secretori[us] prudens atq[ue] fidelis, dign[us] amplissima hac sua p[at]ria civis, suis sumptib. depicta, plurimum splendoris ac ornamenti, operi nostro perbenigne contulit.* U góry w lewym rogu — orzeł polski, w prawym — herb Gdańska. 49,4×32,8. Widok.

[38]. Sig. Fff. U dołu na prawo w kartuszu: *Elbing.* Legenda — poz. A—Z: 51,5×42,2. Nad planem — widok miasta, orzeł polski i herb Elbląga.

[39]. Sig. Ggg. U góry: *Thorunium. Thoren.* Legenda — poz. A—V. 50,5×36,5. Plan.

[40]. Sig. Hhh. Na wstędze u góry: *Cracovia Metropolis Regni Poloniae.* Legenda — 10 poz. 106×35,7 (2 ark. sklezione). Widok.

[41]. Sig. Kkk. U góry w kartuszu: *Cracovia Minoris Poloniae Metropolis;* w lewym dolnym rogu — legenda, pozycje A—O, pod nią: *Depictum ab Egidio van der Rye, communic. Georgius Houfnaglius.* 53,5×29,4. Widok.

[42]. Sig. Lll. U góry w kartuszu pomiędzy herbem Polski i Lublina: *Tipus civitatis Lubline[n]sis in Regno Poloniae ex omnibus partibus mundi emporio ter in anno celebrari consueto clarae.* Legenda — 22 poz. 49,2×30,9.

[43]. Sig. Mmm. *Mons Calvariae* — jak w Brauna „Civitates“ zob. Nr. 18.

[44]. Sig. Nnn. W lewym górnym rogu w kartuszu: *Posnania elegans Poloniae in finibus Silesiae civitas;* plan. Niżej na tej samej płycie: *Crosno.* Legenda — 5 poz. Widok. 45×34,7.

[45]. Sig. Ooo. U góry w kartuszu pomiędzy herbami: *Leopolis Russiae Australis Urbs primaria emporium mercium orientalium celeberrimum.* 50,1×27,1. Widok.

[46] Sig. Qqq. U góry na wstędze: *Premislia celebris Russiae civitas* 48,5×34,5. Widok.

[47]. Sig. Rrr. U góry na lewo na wstędze: *Varsovia*; po środku herb Warszawy, po rogach — orły; w lewym dolnym rogu w ramce — *Miles Polonus, Nobiles Poloniae*. 46,7×31,3. Widok.

[48]. Sig. Sss. U góry na prawo na wstędze: *Lovicensis civitas quae est Archiepiscopa: Gnesnensis residentia in Masovia*. 49×32,5. Plan.

[49]. Sig. Ttt. U góry: *Grodna* i herb miasta Grodna; w lewym dolnym rogu w ramce: *Vera designatio urbis in Littavia Grodnae*. 47×29,2. Widok.

[50]. Sig. Vuu. U góry: *Sandomiria*. Legenda — 7 poz. Widok. Na tej samej płycie niżej: *Biecz*. Legenda — 7 poz. Widok. 44×31,5.

[51]. Sig. Xxx. W lewym dolnym rogu w kartuszu: *Zamoscium noua Poloniae ciuitas, à magnifico eius regni Cancellario à fundamentis exstructa*. Legenda — poz. A—L. 45,3×34,3. Plan.

[52]. Sig. Yyy. U góry w kartuszu: *Vilna Litvaniae Metropolis*. Legenda — 28 poz. 49×35,5. Plan (z Bruina — „Civitates“).

Ok. 1660.

92. LOCHOM MICHEL, VAN. Brak karty tytułowej. Atlas zawiera mapy świata starożytnego i nowożytnego na 80 tablicach miedziorytowych, bez tekstu, na arkuszach rozmiaru 26 × 18 cm. Tablica pierwsza, przedstawiająca półkule, zatytułowana cytatem z Seneki: „*Hoc est punctum quod inter tot gentes ferro et igne dividitur... Sen. proe. nat. quest.*“ w prawym dolnym rogu: „*Inter pag. 98 et 99*“; u dołu: „*A Paris, chez Mich. van Lochom, Graueur et jprimeur du Roy pour les tailles douces...*“

Skóra. Prowenjencja: „*Appartinet Balthari De Moor...*“. Zbiory Lelewela.

Lelewel. Géogr. du M. A. Epilogue, str. 247 i 273.

M 32

POLSKA: [13]. W lewym, górnym rogu w kartuszu: *Le Royaume de Pologne*. 17,9×13,4.

Ok. 1660.

93. SANSON D'ABBEVILLE NICOLAS. Brak karty tytułowej. 64 tablice miedziorytowe, bez tekstu na odwrotnej stronie, na kartach rozmiaru 31,5×20,5 cm., w tem mapy Europy zajmują 15 tablic, Azji — 17, Afryki — 17 i Ameryki — 15. Oprócz map Europy wszystkie mają nazwisko Sansona. Nomenklatura — łacińska.

Oprawa nowoczesna. Prowenjencja: „*Z ksiąg Gabryela Gineyki*“. M 37

POLSKA: W lewym dolnym rogu w kartuszu: *Polonia & Lithuania cum suis palatinibus*. 25×18,5.

Przeróbka mapy Polski Beauplana, bardzo podobna nie tylko co do treści, lecz i ornamentacji kartusza tytułowego do przeróbki mapy Beauplana w Nr. 89; południki — jak w Nr. 89: [27] — 65. Bieg Bohu, Dniestru i Prutu — prawidłowo-

szy (bardziej w kierunku południowym), niż w wydaniu 1658 r. (Nr. 86) i w wydaniu francuskim tej mapy z r. 1683, wskazuje, że te zniekształcenia mapy Polski Sansona i jego naśladowców, które przetrwały aż do XIX wieku, są przypadkowej natury i że Sanson, posiadał dobry wzór mapy Beauplana i wykorzystał go dla tej mapki rytowanej może już w 1652 r.

1660.

94. LAURENBERG IOANNES. V[iri] Cl[arissimi] Joannis Laurenbergi Graecia antiqua. Edidit Samuel Pufendorf. Amstelodamī. apud Joannem Janssonium. Anno Christi MDCLX.

Karta tyt.; przedmowa — k. nłb. 3; tablic miedzioryt. 31; tekstu w jęz. łac. — str. 60; „Index“ — k. nłb. 1; 18 cm. podł.

Pergamin. Zbiory Lelewela.

M 35

1624 — 1662.

95. VERBIEST P. Tytuł ułożony i własnoręcznie napisany przez Lelewela: „Tabulae geographicae Petri Verbist Antverpiensis nati 1607 denati 1674. Antverpiae sub signo Americae, in platea quae vulgo Lombardorum moenia dicitur, op de Lombarde vest, in de nieu werrelt. 1624—1646“.

Zbiór zawiera 17 tablic miedziorytowych in folio wydanych przez P. Verbiest w latach 1624—1662; indeks sporządzony własnoręcznie przez Lelewela; są to:

[1]. *Nova totius terrarum Orbis geographica ac hydrographi[ca] emendata auct: 1: uerbist. Petri Verbist Antverpiensis fecit et excudit 1636.* Winjeta: „Ver — Aestas — Autumnus — Hyems“.

[2]. *Magnae Britanniae et Hiberniae tabula. Antverpiensis Petrus per Bistus A-o 1629.* Na marginesach — typy mieszkańców oraz plany i widoki 7 miast.

[3]. *Nova carte del muy podroso Reyno d'España. Petri verbist Antverpiensiu [!] fecit et excud. 1629.* Na marginesach typy mieszkańców i widoki 7 miast.

[4]. *Italiae Sardiniae Corsicae & confinium regionum nova tabula... Antverpia. Petrus Verbist excudit... 1634.* Na marginesach typy mieszkańców i widoki 7 miast.

[5]. *Nova totius geographica Regni Galliae descriptio, Autore Isack Verbist Antverpia[e] Anno 1636.* Na marginesach portrety Ludwika XIII, królowej Anny Marji, typy mieszkańców oraz plany i widoki 7 miast.

[6]. *Nova Germaniae & accurata delineatio... Antverpia ex officina Petri Verbiest. Anno 1634.*

[7]. *Nova totius Rheni descriptio... per Petrum Verbist Anno 1636.* 2 odcinki mapy na jednej tablicy.

[8]. Ta sama tablica rozcięta i sklejona w ten sposób, że przedstawia cały bieg Renu, rok 1636 poprawiony rylcem na 1672 (?); kartusz w górnym odcinku (w poprzedniej mapie — niewypełniony) zawiera w niniejszej mapie portret bez podpisu. W indeksie Lelewela — nie umieszczona.

[9]. *Tabula geographica amplissimae ditionis Westphaliae.* Ger[ardo] Merc[atore] Auct[ore] Petri Verbiest exc. Antverpiano 1634.

[10]. *Comitatus Zeelandiae novissima descriptio auct. Petrum Verbist anno 1637.*

[11]. *Comitatus Flandria Peter ver Bist sculpsit Antverpiensis. Anno 1637.* Na marginesach — typy mieszkańców i widoki 5 miast.

[12]. *Caerte figueratiue van t'Veerne Ambacht met allen syn Vaerten... seer perfectelyck bij een gestelt ende uijt gegeven door Peeter Verbist Anno 1646. T'Antwerpen, gedruckt bij Peeter Verbist...* W prawym górnym rogu — Veverne — plan.

[13]. *Brabantia Ducatus. Tabula Ducatus Brabantiae... Magna cura edita a Petri Verbist.* Na marginesach — „Insigne Ducatus Brabantiae” — herb, portrety arcyksięcia Alberta austrjackiego i księżny Izabelli Klary, typy mieszkańców i widoki 4 miast.

[14]. *Marchionatus Sacri Romani Imperii... D. Ioan. Antonio Tucherio et D. Aegidio Martinio I. C. consulibus... hanc... delineationem Petrus Verbiest... Dedicabat. Anno 1662.*

[15]. *Nieuwe caert vande ghegentheijt vande Oosten en Wester Schelde... 1633. t'Antwerpen bij Peter ver Bist..*

[16]. *Comitatum Artesiae Bononiae et Guines novissima descriptio, Auctore Petro Verbist. Antverpiae apud Petrum Verbist... Anno 1640.*

[17]. *Comitatum Hannoniae et Namurci descriptio. Antverpiae, apud Petrum Verbist.. A-o 1641.*

Oprawione razem z Nr. 79.

M 1570

Oprawa nowoczesna. Zbiory Lelewela

1642 — 1662,

96. JANSOON J. Karta tytułowa części I: *Nieuwen Atlas, ofte Vverelt-beschrijvinge, vertoonende de voornaemste Rijcken ende Landen des gheheelen Aerdt-bodems. Vermeerdert met veele schoone Landt-Kaerten nieuwelycks uyt-ghegeven. 't Eerste Deel. Amstelodami, apud Ioannem Ianssonium. Anno MDCLVIII.*

6 tomów (części) w 6 woluminach; tablic miedzioryt. 449; tekst hol.; 53 cm.

T. I: karta tyt. — miedzioryt z nalepionym tytułem i rytowanym miejscem i datą wydania — jak wyżej; przedmowa, dat „31 Iulii MDCXLVII” — k. nlb. 2; „Inleyding” — k. nlb. 4; tablic 104, tekstu str. nlb. 215, „Register” — k. nlb. 1. Do serji tablic „Duytschland” — karta tyt. miedzioryt. z nalepionym tytułem. Oprócz tablic jak w wyd. 1656 (Nr. 84) dodane 6 tablic bez tekstu na odwrociu: [7]. *Regni Norvegiae* (jak w Nr. 87), [25]. *Ducatus Holsatiae...*, [27]. *Nova totius Germaniae descriptio*, [45] *Ducatus Bremensis*, [98]. *Stiria vulgo Steyrmарck* i [101]. *Nova et accurata Transylvaniae descriptio*. Tekst do map — jak w Nr. 84, drobne zmiany w tekście przy niektórych tablicach (*Pomeren, Osenbrugh*, 2 str. tekstu, w Nr. 84 — jedna, *Wirtenbergh, Illyrien*). Brak arkuszy A—A<sub>2</sub>, zawierających tablice: *Germaniae veteris...* z tekstem.

T. II: karta tyt. — miedzioryt z nalepionym tytułem: „...tweede deel inhoudende Nederlandt, Vranckrijck en Hispanien“, bez daty; tablic 114, tekstu str. nlb. 254; Register — k. nlb. 1. Po ark. Oo wstawiony drugi egzemplarz tablicy: *Ditio Trans- isulana* bez tekstu (lepsza odbitka). Brak tablic: *Belgii veteris typus*, *Nova totius Belgii... delineatio*, *Galliae veteris typus*, *Gallia vetus*, *Imperium Caroli Magni* wraz z tekstem objaśniającym.

T. III: karta tyt. — miedzioryt z nalepionym tytułem: „... 't Derde deel vervattende de deelen van Italien, Asia, Africa en America“, bez daty; tablic 93, tekstu str. nlb. 278; „Register“ — k. nlb. 1; do serji „Asia, Africa en America“ — osobna karta tytułowa. Po arkuszu sig. h dodana tablica bez tekstu: *Imperii Sinarum nova descriptio*. Auctore van Loon, której brak w wyd. 1656 (Nr. 84). Tekst i tablice — jak Nr. 84 oprócz odmiennych tablic i tekstu: sig. Bb. *Liguria* i sig. Kk. *Parma*.

Brak tablic: *Graecia*, *Macedonia*, *Morea* i *Candia* z tekstem do nich (sig. Lll — Ooo<sub>2</sub>).

T. IV — jak Nr. 84; data rytowana na karcie tytułowej — MDCLII.

T. V: karta tytułowa — miedzioryt, brak nalepionej kartki z tytułem, data — 1657; zawiera tylko cz. I („De Water — Weereld“): przedmowa, tablic 22 i tekst — jak Nr. 84; brak tablicy z planem budowy okrętu; część II („De Oude Weereld en Griekenland“) — przeniesiona do tomu VI; „Register“ — k. nlb. 1 Usunięta część tablic zalepiona w indeksie białą kartką.

T. VI: karta tyt. — miedzioryt z nalepionym tytułem: „Nieuwen Atlas ofte Weerelts - Beschryvinge. Seste Deel; inhoudende de Oude Seestlijcke ende aerdsche Werelt beschryvingh“; niżej rytowane: „Amstelodami apud Ioannem Ianssonium“; przedmowa datowana 1662 — k. nlb. 1; „Inleydinge“ — str. 30; tablic 60, tekstu, łącznie z tablicami str. 1—118 (opuszczone w liczbowaniu str. 25—27, ark. sig. h, dalej następują str. 30—118); tekstu liczbowanego bez tablic str. 19—88 i 189—264 (zamiast 89—164); „Register“ — k. nlb. 1.

Pergamin. Zbiory Lelewela.

M 1542

POLSKA — jak Nr. 80; sygnatury arkuszy — jak Nr. 84.

1663.

97. BLAEU JOANNES. *Le Grand Atlas, ou Cosmographie Blaviane, en laquelle est exactement descritte la terre, la mer et le ciel* (tytuł całego dzieła).

*Geographie, qui est la premiere partie de la Cosmographie Blaviane, en laquelle la terre est representée dans des cartes et illustrée de descriptions. A Amsterdam, chez Jean Blaeu MDCLXIII.*

T. I—III w 3 woluminach (tomów IV—XII brak); tablic miedzior. kolor. 197; tekst franc.; 51 cm.

T. I: karta tyt. dla całego dzieła — jak wyżej; dedykacja: „Au... Louys XIV...“ — k. nlb. 2; „Advertissement“ — k. nlb. 1; karta tyt. części I dzieła — jak wyżej; „Geographia Blaviana“ — frontispice (miedzioryt I. Falcka);

„Au lecteur“ — k. nłb. 3; „Introduction“ — k. nłb. 7; tabl. 1, tekstu str. [IV] (L'Univers), karta tyt.: „Arctique“; tabl. 9; tekstu str. 50; karta tyt.: „Europe“, tabl. 1, tekstu str. VIII; karta tyt.: „Norvege... le premier livre de l'Europe“, tabl. 7, tekstu str. 14; karta tyt.: „Danemarque... le second livre de l'Europe“, tabl. 9 z mapami i 14 z widokami i instrumentami obserwatorjum Tycho Brahe, tekstu str. 116; tabl. 21 („Sleswic“), tekstu str. XLIII; „Indice“ — k. nłb. 1.

T. II: karta tyt.: „Second volume de la Géographie Blaviane contenant le III, IV, V, VI, VII livre de l'Europe... MDCLXIII“; karta tyt.: „Suede qui est le III livre...“, tabl. 10, tekstu str. 61; karta tyt.: „Russie, qui est le IV livre...“, tabl. 8, tekstu str. 35; karta tyt.: „Pologne, qui est le V livre...“ tabl. 10, tekstu str. 74; karta tyt.: „Regions orientales... sixieme livre...“, tabl. 5, tekstu str. 60; karta tyt.: „Grece, qui est le VII livre...“, tabl. 6, tekstu str. 61—112; „Indice“ — k. nłb. 1.

T. III: karta tyt.: „Troisieme volume de la Geographie Blaviane contenant l'Allemagne, qui est le huitieme livre de l'Europe... MDCLXIII; tabl. 96, tekstu str. 145; „Indice“ — k. nłb. 1.

Skóra. Zbiory Lelewela.

M 1532

Tiele 133.

POLSKA: Tom II: [10]. Sig. S. *Livonia*; [11]. Sig. A. *...Russiae*; [19]. Sig. A. *Polonia*; [29]. Sig. A. *Taurica Chersonesus*. Tom III: [5]. Sig. L. *Silesia* -- jak Nr. 73.

Tom II. [22]. Sig. N. *Prussia*. Tom III. [6]. Sig. M. *Silesia Inferior*; [10]. Sig. Q. *Silesiae Glogani* — jak Nr. 75. *Silesia Inf.* i *Silesia Glog.* — jak w atl. Janssona 1653 r. (Nr. 80).

Tom II: [20]. Sig. H. W lewym dolnym rogu w kartuszu: *Palatinatus Posnaniensis in Maiori Polonia Primarii nova delineatio per G[eorgium] F[reudenhame- rum] M[edicum]*; w lewym górnym rogu w kartuszu — dedykacja: *... D. Christophoro Comiti de Bnin Opalinski, Palatino Posnaniensi... G. Freudenhamerus Medicus; w prawym górnym rogu — orzeł; na lewo w kartuszu — czterowiersz dedykacyjny; na prawo — Lector benevole...; u dołu: Cum privilegio S. R. M. Poloniae et Sueciae. Amsterdami. Exc. Joannes Blaeu; w prawym dolnym rogu: Gerard Coeck sculpsit. 50,5×39,5. Olsz. 65.*

[21]. Sig. K. U dołu w kartuszu: *Ducatus Oswieczensis et Zatoriensis. 50×39,5.*

[23]. Sig. P. W prawym górnym rogu w kartuszu: *Tractuum Borussiae, circa Gedanum et Elbingam ab incolis Werder appellati; cum adiuncta Neringia nova et elaboratissima delineatio. Authore Olao Ioannis Gotho [Olaf Hansson Svart]. 50×39,9.*

[24]. Sig. Q. U góry na lewo w kartuszu: *Magni Ducatus Lithuaniae et regionum adiacentium exacta descriptio Ill-mi ac Excell-mi Principis et D-ni D. Nicolai Christophori Radzivil D. G.Olijcae ac in Nieswiez Ducis, S. Rom. Imp. Principis in Szjlowiec ac Mir Comitit et S. Sepulchri Hierosolimitani Militit etc. opera cura et impensis olim facta, ac nunc denuo hac forma edita a I. Blaeu; w prawym górnym rogu — Pogoń; w lewym dolnym rogu: Ioannes Blaeu excudebat. Zachód u góry. 50×43,5. Przeróbka mapy Litwy Makowskiego. Olsz. 41.*

[25]. Sig. S. W prawym dolnym rogu w kartuszu: *Tractus Borysthensis vulgo Dniepr et Niepr dicti, à Kiowia usque ad Bouzin; w lewym dolnym rogu: Amstelae- dami, excud. I. Blaeu. 55,5×41,5 (2 mapy na 1 tablicy).*

[26]. Sig. T. U dołu w kartuszu: *Tractus Borysthenis vulgo Dniepr et Niepr dicti, à Bouzin usque ad Chortyca ostrow; w prawym dolnym rogu: Amstelodami excud. Ioannes Blaeu. 55×41,5 (2 mapy na 1 tablicy).*

[28]. Sig. X. W lewym dolnym rogu w kartuszu: *Tractus Borysthenis vulgo Dniepr et Niepr dicti, à Chortika ostro ad urbem Oczakow ubi in Pontum Euxinum se exonerat. 53×45,7 (2 mapy na jednej tablicy). Tablice: [25, 26, 28] — mapa Dniepru Beauplana. Olsz. 71. Buczek: Ze studjów., str. 24—26; reprodukcja — K. I. 2. tabl. XXXVIII—XI.*

[27]. Sig. V. U góry w kartuszu: *Tractus Borysthenis, vulgo Dniepr et Niepr dicti a civitate Czyrkassi ad ostia et Ilmien locum, per quem in Pontum Euxinum se exonerat. Superiorem huj[us] fluminis partem, a Czyrkassi nimirum ad fontes usque vide in tabula Lithuaniae. 53,4×38 (2 mapy na 1 tablicy) Przeróbka mapy Dniepru Makowskiego. Olsz. 41. Reprodukcja — K. I. 2. tabl. XVII.*

T. III: [7]. Sig. N. W prawym dolnym rogu w kartuszu: *Ducatus Breslanus sive Wratislaviensis. Amstelaedami apud Joan. Blaeu; w lewym górnym rogu — herb; u góry pośrodku w kartuszu — dedykacja: „Bernhardo Gulielmo Nuslero... A. Georgio Vechnero... et Iona Sculteto Sprotta Silesio. 53,5×40,2.*

[8]. Sig. O. W prawym górnym rogu w kartuszu: *Ducatus Silesiae Wolanus auctore Jona Sculteto Sprotta Silesio; w lewym górnym rogu — herb, pod nim — dedykacja: „Georgio Rodulpho... Ionas Scultetus; u dołu na lewo: Amstelaedami J. Blaeu excudebat. Wschód u góry. 50,7×40,3.*

[9]. Sig. P. W lewym górnym rogu w kartuszu: *Ducatus Silesiae Ligniciensis. Auctore Iona Sculteto Sprotta Silesio; w prawym górnym rogu w kartuszu — dedykacja: „Georgio Rodulpho... a Iona Sculteto Silesio; u dołu: Amstelaedami J. Blaeu excud. 50,5×39,5.*

[11]. Sig. R. W prawym górnym rogu w kartuszu: *Baronatus Carolato Bethaniensis in Silesia Inferiore ...D. Georgii a Schönaich... procuratione delineatus; w prawym dolnym rogu Amstelaedami apud Joannem Blaeu; w lewym górnym rogu — kartusz do herbu i dedykacji „avant la lettre“. 49×40,3.*

[12]. Sig. S. W lewym dolnym rogu w kartuszu: *Ducatus Silesiae Grotganus cum districtu episcopali Nissensi, u góry — dedykacja: „Ottoni Henrico... a Jona Sculteto Silesio; u dołu: Amstelaedami J. Blaeu excudit. Wschód u góry. 50,6×37,3.*

Po arkuszu V<sub>2</sub> wstawione 2 tablice bez teks'u na odwrotnej stronie:

[14]. W prawym dolnym rogu w kartuszu: *Ducatus Silesiae Iaurani delineatio auctore Friderico Kuhnovio Bolcol: Siles. Exc. J. Blaeu; w prawym górnym rogu w kartuszu — dedykacja: „Ottoni, Lib. Baroni à Nostitz in Bockhitnitz... Fridericus Kühn. 50,3×40.*

[15]. W lewym górnym rogu w kartuszu: *Ducatus Silesiae Schwidnicensis auctore Friduico [sic] Kuhnovio Bolco lucano Silesio; w prawym górnym rogu w kartuszu — dedykacja: „Ottoni, Lib. Baroni a Nostitz... Frid. Kühn. 50,6×40,5.*

#### 1654 — 1665.

98. BLAEU J. J. *Blaeus Grooten Atlas, oft Werelt-beschryving, in welke 't Aerdrÿck, de Zee, en Hemel, wort vertoont en beschreven* (tytuł całej „Kosmografji“).



*Aerdkloots-beschryving welck is het eerste deel der vertooningen en beschryvingen van de gantsche Wereld* (tytuł części I „Kosmografji“).

*Eerste deel des Aerdkloots-beschryving, inhoudende de afbeeldingen en beschryvingen der landen op het Aerdryck: uytgegeven t'Amsterdam, by Joan Blaeu, MDCLXIII* (tytuł „Geografji“).

T. I—IX w 9 woluminach; tablic miedziar. kolor. 599; tekst holend. 57 cm.

T. I: frontispice „Geographia Blaviana“ — miedzioryt J. Falcka; karta tytułowa „Kosmografji“ — jak wyżej; „Aen den Leser“ — k. nlb. 1; karta tytułowa części I — jak wyżej; karta tytułowa „Geografji“ — jak wyżej; „Kort begryp“ — k. nlb. 1; karta tytułowa tomu I: „Eerste stuck der Aerdrycks — beschryving, welck vervat de landen onder de Noordpool, en de noorderdeelen van Europa. Uytgegeven t'Amsterdam, by Joan Blaeu. MDCLXIII“; „Voor-reden“ i „Op het toonneel...“ — k. nlb. 2; „Inleyding“ — k. nlb. 4; tablica 1, tekstu str. nlb. 6 („Des geheelen Aerdtrijcks beschrijving“); tablic 8, tekstu str. nlb. 66 („Arctica“); tablica 1, tekstu str. nlb. 4 („Europa“); tablic 16 z mapami i 14 z widokami i instrumentami obserwatorjum Tychona Brahe, tekstu str. 50 („Noorwegen“ i „Denemarcken“); tablic 21, tekstu str. XLVIII („Sleswyck“); tablic 10, tekstu str. 37, liczbowanych mylnie 1—19 („Sweden“); tablic 8, tekstu str. 20, liczbowanych mylnie 17—26 („Russien“); tablic 11 (*Taurica Cherson*. zaliczona do serji polskiej) tekstu str. 46, liczbowanych mylnie 25—92 („Polen“); „Register“ — k. nlb. 1.

T. II: karta tytułowa: „Tweede Stuck... welck vervaet Duytsland... MDCLXIII“; tablic 107, str. nlb. 265; „Register“ — k. nlb. 1.

T. III: karta tytułowa „Derde Stuck... welck vervat de Nederlanden... MDCLXIII“; karta tytułowa cz. I tomu III — miedzioryt z nalepionym tytułem „Derde Stucks eerste deel... welck vervat t' Konincklyck Nederlant“; tablic 38, tekstu str. nlb. 161; karta tytułowa części II tomu III — miedzioryt z nalepionym tytułem: „Derde Stucks tweede deel... welck vervat t' Vereenighde Nederlandt“; tablic 27; tekstu str. X i nlb. 73; „Register“ — k. nlb. 1.

T. IV: karta tytułowa — miedzioryt z nalepionym tytułem: „Vierde Stuck... welck vervat Engelandt“, niżej rytowane: „Amsterdam, apud Ioannem Blaeu MDCLXII“; przedmowy: „Ioan Blaeuw... den Leezer... XII November MDCXLVII“, „Wilhelmus Camdenus aen den Leezer“ i wiersz „Britannien“ — k. nlb. 3; tablic 58, tekstu str. 364, „Register“ — k. nlb. 1.

T. V: karta tytułowa — miedzioryt z nalepionym tytułem „Vyfde Stuck... welck vervat Schotland en Yrlandt“, niżej rytowane: „Amstelaedami apud Ioannem Blaeu MDCLIV“; przedmowa i przywileje — k. nlb. 4; tablic 49, tekstu str. 189 („Schotland“); tablic 6, tekstu str. 70 („Yrland“); „Register“ — k. nlb. 1.

T. VI: karta tytułowa — miedzioryt z nalepionym tytułem: „Seste Stuck... welck vervat Vranckryck“; tablic 66, tekstu str. nlb. 6, XXXII i nlb. 160; „Register“ — k. nlb. 1.

T. VII: karta tytułowa — miedzioryt z nalepionym tytułem: „Sevende Stuck... welck vervat Italien en Griecken“; tablic 60, tekstu str. 224 („Italien“); tablic 6, tekstu str. 27 („Griecken“); „Register“ — k. nlb. 1.

T. VIII: karta tytułowa — miedzioryt z nalepionym tyt., adresem wydawniczym i datą: „Achtste Stuck... welck vervat Spaenjen, Africa, en America. l'Amsterdam, in de Druckery van Joan Blaeu. MDCLXV“; tablic 28, tekstu str. nlb. 78 („Spaenjen“); karta tytułowa „Tweede deel van't achtste Stuck... welck vervat Africa... MDCLXV“; tablic 13, tekstu str. nlb. 97; karta tytułowa „Derde deel van't achtste Stuck... welck vervat America... MDCLXV“; tablic 23, tekstu str. nlb. 99, „Register“ — k. nlb. 1.

T. IX: karta tytułowa drukowana: „Negende Stuck... welck vervat Asia en Sina MDCLXIII“; karta tytułowa — miedzioryt kolor., przedstawiający otwartą bramę, jak w Nr. 83, t. VI, z nalepionym tytułem: „Erste deel van t' negende Stuck...“ i rytowanym napisem: „Novus Atlas Sinensis..“; tablic 11, tekstu str. nlb. 36 („Asia“); karta tytułowa — miedzioryt, przedstawiający otwartą bramę, u góry — alegoryczny rysunek: „speculum sine macula“, z rytowanym tytułem: „Novus Atlas Sinensis a Martino Martino Soc. Iesu descriptus..“; karta tytułowa „Tweede deel van t' negende Stuck... welck vervat Sina“; przedmowa i przywilej — k. nlb. 2; tablic 17, tekstu str. 212; „Register der langten en bredten“ — k. nlb. 10; „Byvoeghsel van t' Koninckryck Catay door I[akob] G[ool]“ — str. XVIII; „Historie van den Tartarischen Oorlog...“ str. 40; „Register“ — k. nlb. 1.

Pergamin. Zbiory Lelewela.

Tiele 135. Ph. 471 — tom V datowany 1662.

M 1533

POLSKA: T. I: [71]. Sig. P. *Livonia*; [73]. Sig. Q. ... *Russiae*; [81] Sig. Z<sub>1</sub> *Polonia*; [91]. Sig. Ll. *Taurica Chers.*; T. II: [64]. Sig. li. *Silesia* — jak Nr. 73.

T. I: [84]. Sig. Aa. *Prussia*; T. II. [55]. Sig. Kk. *Silesia Inferior*; [57]. Sig. Ll. *Silesiae Glogani* — jak Nr. 75.

T. I: [82]. Sig. Z<sub>2</sub>. *Palatinatus Posnaniensis*; [83]. Sig. Z<sub>5</sub>. *Ducatus Oswieccensis*; [85]. Sig. Bb. *Tractuum Borussiae*; [86]. Sig. Cc. ...*Lithuaniae*; [87, 88, 90] Sig. Dd, Ee, Gg. *Tractus Borysthenis* [Beauplana]; [89]. Sig. Ff. *Tractus Borysthenis* [Makowskiego]; T. II: [56]. Sig. Kk<sub>2</sub>. *Ducatus Silesiae Iaurani*; [58]. Ll<sub>2</sub>. *Baronatus Carolato Bethaniensis*; [59]. Sig. Ll<sub>3</sub>. *Ducatus Silesiae Wolanus*; [60]. Sig. Ll<sub>4</sub>. ...*Ligniciensis*; [61]. Sig. Ll<sub>5</sub>. ...*Breslanus*; [62]. Ll<sub>6</sub>. ...*Schwidnicensis*; [63]. Ll<sub>7</sub> ...*Grotganus* — jak Nr. 97.

1662 — 1665.

99. BLAEU J. *Atlas Maior, sive Cosmographia Blaviana, qua solum, salum, coelum, accuratissime describuntur* (tytuł całej „Kosmografji“).

*Geographia, quae est Cosmographiae Blavianae pars prima, qua orbis terrae tabulis ante oculos ponitur, et descriptionibus illustratur. Amstelaedami, labore & sumptibus Ioannis Blaeu, MDCLXV* (tytuł części I „Kosmografji“, opisującej kulę ziemską).

T. I—XI w 11 woluminach; tablic miedzior. kolor. 594; tekst łac.; 56 cm.

T. I (wydanie II 1665 r.): karta tyt. części I „Kosmografji“; frontispice „Geographia Blaviana“ — miedzioryt J. Falcka; dedykacja cesarzowi Leopoldo-

wi — k. nłb. 3; karta tyt. dla calej „Kosmografji“; „Praefatio“ — k. nłb. 4; „Introductio“ — k. nłb. 7; tablica 1, tekstu str. V — „Orbis terrarum“; dedykacja „Cornelio de Graeff“ — k. nłb. 1; karta tyt.: „Arctica, quae est Geographiae Blavianae pars prima, liber unus“, tablic 8, tekstu str. 49; karta tytułowa: „Europa, quae est Geographiae Blavianae pars secunda, libri XVII“; dedykacja — k. nłb. 1; tablica 1, tekstu str. V; karta tyt.: „Norwegia, quae est Europae liber primus“; tablic 7, tekstu str. 14; karta tyt.: „Dania, quae est Europae liber secundus“; dedykacja — k. nłb. 1; tablic z mapami — 9, z widokami obserwatorjum astron. T. Brahe i reprodukcjami instrumentów astron. — 14; tekstu str. 105; dedykacja i „admonitio“ — k. nłb. 2, tablic 21, tekstu str. XLIII („Sleswic“); „Index“ — k. nłb. 1.

T. II: karta tyt.: „Geographiae Blavianae volumen secundum, quo lib. III, IV, V, VI, VII Europae continentur... MDCLXII“; karta tyt.: „Svecia... Europae lib. III, tablic 10“, tekstu str. 62; karta tyt.: „Russia... Europae lib. IV“, tablic 8, tekstu str. 39; karta tyt.: „Polonia... Europae lib. V“, tablic 10, tekstu str. 67; karta tyt.: „Regiones orientales... Europae liber VI“, tablic 5, tekstu str. 58; karta tyt. „Graecia... Europae liber VII“, tablic 6, tekstu str. 51; „Index“ — k. nłb. 1.

T. III: karta tyt.: „Geographiae Blavianae volumen tertium, quo Germania, quae est Europae liber octavus continentur... MDCLXII“, tablic 96, tekstu str. 310, „Index“ — k. nłb. 1.

T. IV: karta tyt. „Geographiae Blavianae volumen quartum, quo liber IX, X Europae continentur... MDCLXII“; karta tyt. — miedzioryt kolor. i złocony z nalepionym tytułem: „Belgica Regia, quae est Europae liber nonus“; tablic 35, tekstu str. 157; karta tyt. — miedzioryt kolor. i złocony z nalepionym tytułem: „Belgica Foederata, quae est Europae liber decimus“; tablic 28, tekstu str. VI, 84; „Index“ — k. nłb. 1.

T. V: karta tyt. „Geographiae Blavianae volumen quintum, quo Angliae, quae est Europae liber undecimus continentur... MDCLXII“; karta tyt. — miedzioryt kolor. i złocony z nalepionym tytułem: „Anglia, quae est Europae liber XI“ i rytowanym adresem wydawniczym i datą: MDCLXII, „Lectori“ — k. nłb. 3; tablic 58, tekstu str. 400; „Index“ — k. nłb. 1.

Brak „Series regum“ — k. nłb. 2.

T. VI: karta tyt. „Geographiae Blavianae volumen sextum, quo liber XII, XIII Europae continentur MDCLXII“; karta tyt. — miedzioryt kolor. i złocony z nalepionym tytułem: „Scotia, quae est Europae liber XII“; „Lectori“ — k. nłb. 2, dedykacja, „Scotiae topographia“ i „Catalogus regum“ — k. nłb. 8; tablic 49, tekstu str. 169; karta tyt. drukowana: „Hibernia, quae est Europae liber XIII“, tablic 6, tekstu str. 49; „Index“ — k. nłb. 1.

T. VII: karta tyt.: „Geographiae Blavianae volumen septimum, quo liber XIV, XV Europae continentur... MDCLXII“; karta tyt. — miedzioryt kolor. i złocony z nalepionym tytułem: „Scotia, quae est Europae liber XII“; „Lectori“ — k. nłb. 2, str. 258; karta tyt. „Helvetia, quae est Europae liber XV“, tablic 6, tekstu str. 88, „Index“ — k. nłb. 1.

T. VIII: karta tyt.: „Geographiae Blavianae volumen octavum, quo Italia, quae est Europae liber decimus sextus, continentur... MDCLXII“; karta tyt. — mie-

dzioryt kolor. z nalepionym tytułem: „Italia, quae est Europae liber XVI“; dedykacja — k. nlb. 1; tablic 60, tekstu str. 218; „Index“ — k. nlb. 1.

T. IX: karta tyt.: „Geographiae Blavianae volumen nonum, quo Europae liber XVII et Africa continentur... MDCLXII“; karta tyt. — miedzioryt kolor. i złożony z nalepionym tytułem: „Hispania, quae est Europae liber XVII; tablic 28, w tem 5 z widokami i 1 z planem „Escorialu“, tekstu str. 106; karta tyt.: „Africa, quae est Geographiae Blavianae pars III, liber unus“; tablic 13, tekstu str. 169; „Index“ — k. nlb. 1.

T. X: karta tyt.: „Asia, quae est Geographiae Blavianae pars quarta, libri duo, volumen decimum... MDCLXII“; karta tyt. — miedzioryt kolor. z nalepionym tytułem: „Asiae liber primus“, tablic 11, tekstu str. 78; karta tytułowa „Sina, quae est Asiae liber secundus“; karta tyt. — miedzioryt z rytowanym tytułem — jak w Nr. 98; dedykacja i przywileje — k. nlb. 3; tablic 17, tekstu str. 134; „Catalogus longitudinum et latitudinum“ — k. nlb. 9; „Index rerum“ — k. nlb. 2; „De bello tartarico“ — str. 25; „Index historicus“ — str. nlb. 1; „De regno Catayo“ — str. X; „Index“ — k. nlb. 1.

T. XI: karta tytułowa: „America, quae est Geographiae Blavianae pars quinta, liber unus, volumen undecimum“; tablic 23, tekstu str. 287; „Index“ — k. nlb. 1.

Tytuły map — jak w egzemplarzu „Library of Congress“ (Ph. 3430), z wyjątkiem mapy t. I: [38]. *Landkarte der, zu dem Amte Tonderen gehörigen marschländer Anno 1652...* zamiast której w egz. niniejszym znajduje się mapa: *Praefecturae Tonderanae ora maritima... Dn. Hans Blohm... Iohannes Mejerus... Mathias & Nicolag [!] Peters Goldtschmide gebr. Hus. sculps.*

Brak (również i w indeksie) znajdujących się w egz. „Library of Congress“ map: w t. II. [34]. *Illyricum hodiernum* i w t. VIII — 4 map [14-17]... *Cartusiae Ticinensis*. *Joseph Mulder fecit* nie należących do Atlasu Blaeu'a.

Egz. niniejszy posiada natomiast mapy, których brak w egz. „Library of Congress“: w t. III [94]. *Territorii Lindaviensis pars septentrionalis* i w t. VII. [55]. *La Bresse Chalonnaise*, obie bez tekstu na odwrotnej stronie i bez sygnatur arkusza, z nich 1-sza — na półarkuszu, jest uzupełnieniem poprzedniej mapy: *Civitalis imp. Lindaviensis territorium ita delineabat Iohannes Andreas Rauhen*, druga — umieszczona w indeksie.

Nota Lelewela na górnej karcie ochronnej tomu I: „Le 9 de novembre 1858 à la vente de Rotliers un exemplaire au texte latin aussi bien conditionné a été vendu 55 frs. L'année passée l'exemplaire au texte espagnol avait la concurrence jusqu'à 88 frs“\*).

Skóra. Zbiory Lelewela.

M 1535

Tiele 133. Ph. 3430.

POLSKA: T. II. [10]. Sig. O<sub>2</sub>. *Livonia*; [11]. Sig. A. ...*Russiae*; [19]. Sig. A. *Polonia*; [29]. Sig. A. *Taurica Chersonesus*. T. III. [6]. Sig. P. *Silësia* — jak Nr. 73.

T. II. [22]. Sig. N. *Prussia*; [7]. Sig. T. *Silesia Inferior*. T. III. [9]. Sig. Y. *Silesiae Glogani* — jak Nr. 75.

\*) Dla porównania — obecne ceny antykarskie: K. W. Hiersemann (Lipsk), katalog 563 (1926 r.) — wyd. łacińskie — 2450 marek. M. Nijhoff (Haga), katalog 556 (1930 r.) — wydanie hiszpańskie — 15.000 guldenów hol.

T. II. [20]. Sig. H. *Palatinatus Posnaniensis*; [21]. Sig. K. *Ducatus Oswiezcensis*; [23]. Sig. P. *Tractuum Borussiae*; [24]. Sig. Q. ... *Lithuaniae*; [25, 26, 28]. Sig. S, T, X — *Tractus Borysthenis* (Beauplana); [27]. Sig. V. *Tractus Borysthenis* (Makowskiego). T. III. [8]. Sig. T. *Duc. Silesiae laurani*; [10]. Sig. Z. *Baronatus Carolato Bethaniensis*; [11]. Sig. Aa. *Duc. Silesiae Wolanus*; [12]. Sig. Bb. ... *Ligniciensis*; [13]. Sig. Cc. ... *Breslanus*; [14]. Sig. DD. ... *Schwidnicensis*; [15]. Sig. Ee. ... *Grotganus* — jak Nr. 97.

1610—1666.

100. „Liure contenant les cartes geographiques de la pluspart des Empires, Royaumes, prouinces, Estats, Seigneuries, Principautez et Souuerainetez de la terre tant anciennes que modernes. I. Briot. 1660“.

Tablic miedzior. przeważnie kolor. 121; 42 cm.

Zbiór map autorów i wydawców francuskich z XVII w. utworzony w 1660 r. i następnie uzupełniany późniejszymi mapami do r. 1666. Karta tytułowa, jak wyżej, wykonana piśmem odręcznym współczesnym; następują 2 karty z rękopiśmiennym indeksem map tego zbioru, ułożonych alfabetycznie według krajów w języku francuskim, i zatytułowanych: „Table alphabetique des cartes geographiques contenues en ce liure“. Mapy w tym zbioru ułożone były w następującym porządku: po mapach świata, bieguną północnego, stref klimatycznych i portów europejskich następowały mapy świata starożytnego: Rzym, państwo Aleksandra W., podróże Eneasz, mapy „Geographia Sacra“, następnie — mapa Europy i mapy jej krajów z Francją na czele, a więc mapy: Galji, Francji, biskupstw dawnej Francji i Anglii, biskupstw Francji nowożytnej, ogólna mapa prowincji francuskich, mapy parlamentów, rzek, wybrzeży Francji, mapy poszczególnych prowincji Francji; po mapach Francji następowały mapy innych krajów Europy ogólne i poszczególnych ich prowincji, po nich — mapy Azji, Afryki i Ameryki ogólne i poszczególnych krajów. Wszystkie tablice mają na odwrotnej stronie u góry wypisane ręcznie tytuły i numery kolejne, do których odsyłał indeks. Oprócz indeksu tematowo-alfabetycznego przygotowana była karta do indeksu tablic według ich kolejności, zatytułowana: „Table des cartes geographiques contenues en ce liure“, ale nie wypełniona.

Gdy Lelewel nabył ten zbiór, rozszył go, usunął z niego około 40 tablic z mapami Duvala i Sansona, dodał 12 tablic z mapami z końca XVII i początku XVIII w., ułożył tablice według autorów wzgl. wydawców, napisał indeks do nowego układu na wolnej karcie, przygotowanej do indeksu przez pierwotnego właściciela tego zbioru, i oprócz tego każdą grupę tablic zaopatrzył osobną kartą tytułową i indeksem, w którym przed każdą mapą podał jej pierwotny numer kolejny w zbiorze. Usunięte mapy Sansona znajdują się obecnie w utworzonym przez Lelewela zbiorze map Sansona (Nr. 101), poznać je łatwo po rękopiśmiennych tytułach i numerach na odwrotnej stronie. Poza tem Lelewel dołączył do tego zbioru 25 luźnych mapek z atlasu Sansona in 4<sup>o</sup> wydanego około 1650 r. (zob. Nr. 93), a mianowicie: 8 tablic z mapami Azji, 9 — Afryki i 8 — Ameryki.

Na odwrotnej stronie karty tytułowej zbioru Lelewel umieścił następującą uwagę:

„Nota. Księga ta, koło 1660 skupiona, stała się dla mnie nie cennym [= bezcennym] zapasem do rozpoznania francuskiej z połowy XVIII [recte: XVII] wieku kartografji. Zachowałem zapas ten w zupełności z abecadlowym jego indexem, przemieniając tylko szyk i porządek wedle zdziółców lub wydawców, a odejmując kilka Du Vala, a razem przeszło czterdzieści Sansona jedynie krajobrazów, które w osobnych dwu woluminach kart jego zbiór uzupełnić mogły, natomiast dołożyłem jakie się nadarzyły z jego geografji in 4-to 1652 ogłoszonej. Na końcu zaś przydałem dziesiątek późniejszych z XVII wieku: boć i księga niniejsza datę 1660 nosząca zawierała kilka krajobrazów z lat 1662, 1663 i 1666; tak że index abecadlowy i oprawa musiały być 1666 wygotowane; a porządkowa table géographique w odwołkę poszła, zostawując miejsce próżne do zapisania porządku jaki zaprowadzić widziało się dogodniej“.

Zmieniony w ten sposób przez Lelewela zbiór zawiera następujące mapy (numery w nawiasie graniastym wskazują pierwotny układ tablic w tym zbiorze):

### I. „Jean Le Clerc 1610, 1617“.

[26]. *Carte du pais Retelois. Dedié a ... François de Gonzague ... H. Picart sculp. Dessigne par Jehan Jubrien Chalonnais. I. Le Clerc excudit. Avec Priuilege du Roy.*

[27]. *Description du pais de Brie. Faict par Damien de templeux escuier s-r de frestoy.*

[30]. *Description du pais de Valois ... Paint par Damien de templeux escuier s-r de Frestoy sur ung memoire et escript du feu s-r de humerolles.*

[43]. *Carte du pais de Bourbonnois.*

[44]. *Carte du Lionnois Forest Beaviolois et Masconnois. Iean Le Clerc excudit.*

[45]. *Totius Lemovici et confinium prouinciarum quantum ad dioecsin lemouicensen spectant novissima et fidissima descriptio. Aut. Jo. Fayano M. L. Ioan Le Clerc excud. W prawym górnym rogu: Plan de la ville de Lymoges. W prawym dolnym rogu dedykacja: Nobilissimo... Annete de Levi Duci de Vantadour ... J. Fayanus medic. S. P. D. ... Lemouicae 4-o Id. Febr. An. 1594. Dwa wiersze: francuski pięciowiersz podpisany: Joachin Blanchon i łaciński czterowiersz — Lectori Io. Belbraeus.*

[50]. *Carte du pais et souverainete de Dombes. Iean Le Clerc excudit 1617. Dedykacja: A... princesse Marie De Bourbon souveraine de Dombes... Mathias Marechal.*

[51]. *Carte et description generale de Dauphine... par Iean de Beins, Ingenieur et Geographe du Roy... Johannes Le Clerc excudit.*

[60]. *Carte du pais de Xaintonge. I. Le Clerc excudit.*

[65]. *Carte du Grand Perche et Perche Govet. Joannes le Clerc excudit cum priuilegio Regis Hugues Picart incidit a Cathalaunum.*

[69]. 2 mapy na 1 tablicy; na lewo: *Caletensium et Bononiensium ditionis accurata deliniatio* [sic]; na prawo: *Veromanduorum eorumque confiniu[m] exactissima descriptio Johanne Surhonio auctore. Ioan Le Clerc excudit.*

[98]. *Italiae, Sardiniae, Corsicae et confinium regionum nova tabula... A Paris chez Iean Le Clerc excudit 1610. Na marginesie ręką Lelewela: „Copie de Castaldo“.*

## II. „Anonymi, 1630, 1645“.

[53]. *Comté de Venaissin et principauté d'Orange*. W lewym górnym rogu herb papieża Innocentego X, niżej: *Innocent X de Cardinal sous le nom le J. baptiste pumphilio Romain paruint au pontificat l'an Lelewel dopisał: „1644. 14 septembre † 1655“*; niżej — 2 herby.

[127]. *Islandia*. Na marginesie ręką Lelewela: „*Andreas Velleius cher Ortel*“.

[126]. *Scotiae nova et accurata descriptio*.

[115]. *Catalogne et Arragon*. 1641.

[73]. *Carte generale de dix et sept provinces des Pays Bas*.

[74]. *Luxenburgicus ducatus, septem comitatibus distinctus, milliaria LXX continens...*

[173]. *Peru regio Caroli V mandato et auspitijs A-o 1530 perlustrata est inventaq[ue] est o[l]im hactenus repertarum auri ditissima; adeo ut in quoda[m] oppido ibi inveneru[n]t domum solido auro tectum. 1630.*

## III. „France 1643“.

[24]. *Carte generale de Champagne*. W prawym górnym rogu — rytowana cyfra 3.

[49]. *Carte de Bresse*. W prawym górnym rogu — 5.

[54]. *Carte du Languedoc*. W prawym górnym rogu — 9.

[61]. *Carte generale de Poictou Xaintonge Angoulmois et pays d'Aulnix*.

W prawym górnym rogu — 11.

[29]. *Carte de l'Isle de France et Brie*. W prawym górnym rogu — 14.

[62]. *Carte du Duché d'Anion*.

[63]. *Carte de Touraine*. W prawym górnym rogu — 17.

[40]. *Carte de Berry*. W prawym górnym rogu — 19.

[42]. *Carte du Niuernois*. W prawym górnym rogu — 21.

[48]. *Carte d'Auvergne*.

[75]. *Carte des Duchez de Lorraine et Bar*.

IV. „Jean Boisseau enlumineur pour les cartes geographiques. Paris. En l'Isle du Palais à la Royale Fontaine de Jouence 1639 — 1646. Sur le pont échange 1647 après, devant le cheval de bronze 1650“.

[18]. *Carte de la France divisée par les provinces de l'esglise gallicane, ou description des Arscheueschez et Eueschez de ce Royaume, leurs noms anciens et modernes, et l'ordre des Suffragantz, avec les Vniuersitez ou Academies, et les noms des principalles riuieres. A Paris chez Iean Boisseau... en l'Isle du Palais à la Royale Fontaine de Jouence; 1642. Avec priuilege du Roy.*

[19]. *Carte de la France diuisee par les 12 prouinces ou gouuernements, comme elles furent connusquez aux Estatz Generaux de ce Royaume l'an 1614... A Paris chez Iean Boisseau... 1643.*

[20]. *Carte de la France diuisee selon l'ordre des Parlements...*

[31]. *Description genera[le] de L'election de Paris contenant les chastellenies de S-t Marcel... A Paris par Iean Boisseau... 1651.*

[32]. *Nouvelle description du territoire et Banlieuee de la ville cité et vniversites de Paris. Par Iean Bouisseau... sur le pont au Change a Paris.*

[33]. *Novvelle description de la forest Royale de Fontaine Belleav... A Paris chez Iean Boisseau...*

[55]. *Novvelle description du Comté de Roussillo[n]... 1639. A Paris chez Iean Boisseau... W prawym górnym rogu: Profil de la forteresse de Salces.*

[56]. *Novvelle description de la Souuerainete de Bearn par le Sieur Sillon la Fitte Bearnois M. D. S. E. A Paris chez I. Boisseau... 1642.*

[58]. *Carte du Duché D'Albret... Boisseau excudit sur le pont au change. H. le Roy fecit. Dediée à Monsieur le Cheuallier de Riuieres... 1647... Boisseau.*

[71]. *Description nouvelle de la Flandre Galicante ou Francoise... A Paris chez Iean Boisseau... 1646.*

[78]. *Carte generale d'Alemagne... A Paris chez Iean Boisseau...*

[128]. *Daniae nova descriptio... A Paris chez Iean Boisseau 1644.*

[101]. *Le Duché de Sauoye. A Paris chez I. Boisseau... 1642.*

[135]. *Novvelle description de l'isle de Malte... A Paris chez Iean Boisseau... 1645.*

[132]. *Dessain ou plan du Grand Fort et haure de Malte... A Paris chez Iean Boisseau.*

[172]. *Description de la nouvelle France... 1643. A Paris chez Iean Boisseau...*

V. „N. Picart éditeur de la copie de cinq cartes de Jodocus Hondius gravées par Hugues Picart veu et corrigé des meilleurs esprits du temps. Paris au mont S-t hilaire 1644 — 1650“.

[2]. *Nova universi orbis descriptio. T. Hondius sculp.*

[14]. *Nova Europae descriptio auctoro [sic] I. Hondio. A Paris chez N. Picart au mont St. hilaire anno 1650. H. Picart fecit.*

[145]. *Asia recens summa cura delineata Auct. Iud. Hondio. N. Picart excudit veu et corrigé des meilleurs esprit du temps. 1644.*

[165]. *Africa nova tabula Auct. Jud. Hondio. N. Picart excudit... 1644.*

[170]. *America noviter delineata Auct. Iudoco Hondio.*

VI. „Pierre Van Lochom, Michel Van Lochom graveurs et imprimeurs pour les cartes géographiques et autre taille douce. Paris, rue St. Jacques à la Rose couronnée 1646“.

[104]. *Neapolitanum Regnum. Dediée à Mr. Pierre Scevole de Sainte-Marthe... par Pierre van Lochom...*

[109]. *Nova Hispaniae descriptio 1646. A Paris chez Michel van Lochom...*

[110]. *Portugallia et Algarbia quae olim Lusitania auctore Vernando Alvero Secco. A Paris chez Michel van Lochom...*

[138]. *Ellas [w greckim alfabecie]. Graecia Sophiani. A Paris chez Michel van Lochom...*

[148]. *Peregrinatio Israelitarum in terram promissam. Michele van Lochom graueur du Roy.*

VII. „Melchior Tavernier Antwerpiensis graveur et imprimeur pour les cartes géographiques et autres tailles douces. Paris en l'Isle du Pallais sur le Quay qui regarde la Megisserie à la Sphere Royale. 1640, 1643“.

[144]. *Patriarchatus Constantinopolitani—geographica descriptio. Parisiis Aput [sic] M. Tavernier sculptorem Regium...*



[153]. *Patriarchatus Hierosolymitani geographica descriptio. Parisiis. Aput M. Tavernier... Anno 1640...*

[154]. *Patriarchatus Antiocheni geographica descriptio. Parisiis. Aput M. Tavernier... Anno 1640...*

169. *Patriarchatus Alexandrini geographica descriptio. Parisiis. Aput M. Tavernier... Anno 1640...*

[72]. *Carte generale des dixsept prouinces des Pais Bas... par M. Tauer-nier... 1640. A de la Plaetsen fecit.*

[22]. *Carte des rivieres de la France curiesement recherchee par Nicolas Sanson Ing-er et Geogr. ord-re du Roy. Avec privilege du Roy 1641. A Paris chez Mel[chi]or Tauernier...*

[16]. *Carte generale du Royaume de France. France avecq tous les pays circomuoisins par. N. Sanson... A Paris chez M. Tauernier... 1643.*

VIII. „Pierre Mariette mort 1657. Graveurs: A. Peyrounin, Jean Sommer. Paris, rue St. Jacques à l'Esperance 1646“.

[47]. *Carte du Querci. A Paris chez P. Mariette... A. Peyrounin fecit.*

[118]. *Nouissima descriptio Angliae Scotiae et Hiberniae. Mariette excudit.*

[129]. *La Scandinavie ou sont les Estats de Suede Norwegve et Danemarck. A Paris chez P. Mariette... A. Peyrounin sculp.*

[102]. *Estat de la Seigneurie de Venize en Italie. A Paris chez Pierre Mariette...*

[103]. *Carte de l'Estat du Pape et du Duché de Toscane. A Paris chez Pierre Mariette... A. Peyrounin sculp.*

[89]. *Hungaria Regnum. A Paris chez Pierre Mariette... A. Peyrounin fecit.*

[139]. *Grece moderne ou partie meridionale de la Turquie en l'Europe. A Paris chee P. Mariette... A. Peyrounin sculp.*

[136]. *Candia olim Creta. A Paris chez Pierre Mariette... A. Peyrounin sculp.*

[143]. *Carte generale [sic] de l'Empire du Turc 1646. A Paris chez P. Mariette... A. Peyrounin fecit.*

[147]. *Natolia quae olim Asia Minor. A Paris chez Pierre Mariette... A. Peyrounin sculp.*

[137]. *Cyprus insula. Lutetiae Parisiorum apud Petrum Mariette...*

[161]. *Carte generale des Indes Orientales et des isles adiacentes. A Paris chez Pierre Mariette...*

[164]. *Royaume du Iapon designé par le Pere Ph. Briet... A Paris chez Pierre Mariette... Somer sculp.*

[175]. *L'isle de la Martinique... A Paris chez Pierre Mariette... A. Peyrounin sculp.*

[176]. *Isle de la Gvadeloupe... A Paris chez Pierre Mariette... A. Peyrounin sculp.*

[177]. *Carte de l'isle de Saint Christophle... A Paris chez Pierre Mariette... A. Peyrounin sculp.*

Nota Lelewela: »La suite voyez de la Rue et Sanson«.

IX. „Philippe De la Ruë parisien. Graveur I. Somer. Paris chez Pierre Mariette rue St. Iacques à l'Esperance 1651, 1653“.

[46]. *Comté de Perigort par Ph. de la Ruë Paris[ien]. A Paris chez Pierre Mariette... Somer sculp.*

[140]. *La partie septentrionale de la Turquie en l'Europe... Par Ph. de la Ruë... A Paris chez Pierre Mariette... 1651. J. Sommer sculpsit.*

[146]. *Regnum Priami vetus adiectis his locis quae etiam post Troica innotuere, auctore Ph. de la Ruë... Lutetiae sumptibus Petri Mariette...*

[155]. *Armenia vetus in quattuor partes distincta ad tempora Iustiniani Imp. Auctore Ph. De la Ruë Paris. Vaenit Lutetiae apud Petrum Mariette... 1655. I. Somer sculp.*

[156]. *Assyria vetus diuisa in Syriam, Messopotamiam, Babyloniam et Assyriam proprie dictam. Auctore Phi. de la Ruë Paris Sumptibus Petri Mariette... 1651. I. Sommer sculp.*

[151]. *Sourie ou Terre Sainte moderne par Phi. de la Ruë Parisien. A Paris chez Pierre Mariette...*

[168]. *Egypte moderne dict Chibet aujour-dhuy. Par Phi. de la Ruë Parisi[en]. A Paris chez Pierre Mariette...*

X. „Nicolas Sanson d'Abbeville mort 1667. Graveurs: A. Peyrounin et Somer chez Pierre Mariette rue S. Jacques à l'Esperance, graveurs de la plaets et Robert Cordier. Chez l'Auteur. Paris 1648, 1651, 1657“.

[68]. *Gouvernement general de la Picardie, Artois, Boulenois et pays reconquis & c. Par le Sr. Sanson d'Abbeville... Chez Pierre Mariette... 1651. I. Sommer sculp.*

[28]. *Diocese, Prevoste, et Eslection de Paris... Par N. Sanson d'Abbeville... A. Peyrounin sculp. Dedykacja: ... Ioanni Francisco Paulo Gondio... Nicolaus Sanson...*

[114]. *Les Estats de la Couronne d'Arragon... Par le S. Sanson d'Abbeville... Chez Pierre Mariette... 1653. Somer sculp.*

Bez numeru: *Morini, Gorduni, et Pleymosij in Morinis. Les Éveschés de St. Omer, Ipres, et Tournay... Par N. Sanson d'Abbeville... Chez P. Mariette 1657.*

[105]. *Calabre Citerieure et Vterieure... Par N. S. d'Abbeville... 1648. A. B. de la plaets sculpsit.*

[41]. *Les deux Bourgognes Duché et Comté. La Bresse &c... Par N. Sanson d'Abbeville... 1648. R. Cordier sculp. Abbauil[ensis].*

[67]. *Duché et gouvernement de Normandie. Par N. Sanson d'Abbeville... 1650. R. Cordier Abbauil. sculp.*

[66]. *Duché et gouvernement de Bretagne. Par N. Sanson d'Abbeville... 1650. R. Cordier Abbauil sculpsit. Dediée à... Armand de Cambout.*

[52]. *Comté et gouvernement de Provence... Par le Sr. Sanson d'Abbeville... 1652. R. Cordier Abbav. sculp.*

[142]. *Estats de l'Empire du Grand Seigneur des Turqs ou Sultan... Par Nicolas Sanson d'Abbeville... 1654. A Paris chez l'Auteur.*

#### XI. „Antoine de Fer“.

[23]. *Carte generale de toutes les costes de France tant de la mer Oceane que Mediterranée... A Paris chez Antoine de Fer marchand de taille douce enlumineur de cartes geographiques demeurant au bout du pont au change deuant l'horloge du Pallais à l'aage [l'ange] de Fer.*

XII. „Nicolas Berey. Paris au bout du pont neuf proche les augustins de deux globes. 1645, 1653, 1663“.

[5]. *Europe maritime et generale de toutes les costes des mers Oceane et Mediterranée... Faites Amsterdam par G. Blaeux et se vend à Paris chez Nicolas Berey... 1646.*

[21]. *Carte generale de toute les poste et traverse de France. A Paris chez Nicolas Berey... Na marginesach — plany i widoki 11 miast: Paris, Roan, Lion, Bordeaux, Marseille, Bourges, Tours, Angers, Poitiers, Orleans, Nantes i 2 karety pocztowe.*

[37]. *Carte des gouvernement de Gastinois et Senonois 1653. A Paris chez N. Berey... W prawym górnym rogu: La ville de Sens (widok).*

[38]. *Senonois et Bailliage de Troyes. N. Berey... 1645.*

[39]. *Carte generale du gouvernement de la Beausse... 1653. A Paris chez N. Berey...*

[57]. *Carte du gouvernement du Gviennie 1654. A Paris chez N. Berey...*

[90]. *Carte de haute et basse Hongrie Transilvanie Sclavonie, Croatie, et Dalmatie dessinée sur les lieux par un Gentilhomme Hongrois. A Paris chez N. Berey... 1663. A. Peyrounin sculp.*

[99]. *Carte de la Duché de Milan et Principauté de Piedmont. N. Berey proche les Augustins.*

[100]. *Piedmont Monferrat et territoire de Gennes.*

XIII. „Estienne Vouillemont graveur pour les cartes géographiques et autres taillies douces. Paris en l'isle du Palais au coin de la rue du Harlet a la fontaine de Iououence. 1661, 1662“.

[134]. *Le Theatre des belles actions des chevaliers de l'ordre de St. Jean de Ierusalem dit de Malthe... Par P. Duval... mis au jour par Estienne Vouillemont graveur... A Paris... 1661.*

[133]. *Representation des isles de Malthe, Goze et Comino... A Paris par Estienne Vouillemont... 1662.*

#### XIV. „Jacques Agnet“.

[59]. *Description exacte et particuliere des costes et Haures de Bayonne, St. Jean de Lux La Bour Funtarabie... A Paris chez Jacques l'Agnet sur le quay de la megisserie au fort l'Euesque 1666. W lewym górnym rogu: Description particulierre de la Baye ou haure de St. Jean de Lux (plan).*

XV. Następują dodane przez Lelewela tablice, nie należące do tego zbioru:

[a]. *Italia. A Paris chez H. Ialio.*

„Jollain. A Paris rue St. Iacques à la ville de Cologne — à l'Enfant Iesus — au bon repos. 1666, 1699“.

[b]. *La Champagne. Comitatus Campania... Paris chez Iollain...*

[c]. *Description de la Haute et Superieure Lorraine. Lotharingiae Ducatus Superioris vera delineatio. Parisijs sub signo Coloniae Agrippinae Iollain excudit. R. D. H. (monogram) Autore.*

[d]. *Le theatre de la guerre dans les frontieres de la France, de l'Espagne de l'Empire et de la Hollande. Fr. Iollain excudit...* Na marginesie — widoki 24 miast: *Bruxelles, Anvers, Malines, Louvain, Limbourg, Gand, Fort de Skenck, Wesel, Cleves, Nimegue, Breda, Bos-le-Duc, Mastrick, Rotterdam, Leyden, Amsterdam, Juliers, Namur, Gueldre, Ruremonde, Cologne, Bonne, Rhinberg, Landau.*

[e]. *Le Duché de Sauoye. Sabaudiae Ducatus...* *A Paris chez Iollain...* Na marginesie Lelewel dopisał: „A Paris chez I. Boisseau... 1642“. Z płyty tej samej, kartusz zmieniony. Zob. wyżej Nr. 101 tego zbiorku, w grupie IV. Boisseau.

[f]. *Nouuelle carte de Savoye, Piemont, Mont Ferrat...* *Tirée de Cliuier Berthius magin et blaeu. A Paris chez Iollain l'ainé...* Na marginesie — widoki 24 miast: *Turin, Plan de la citadelle Turin, Pignerol, pris en 1629, Nice et sa citadelle prise le 30-e mars 1691, Suse pris en 1690 et 1704, Carmagnole, Verceil pris en 1704, Verve, Yvree, Aoust, Trin, Oneille, Barcelonnette, Savillan, Tende, Coni, Carignan, Ville Franche prise le 26-e mars 1691, Chamberi capitale de Savoye pris en 1690, Mont Melian, Miolans pris en 1690, St. Jean de Morienne pris en 1690, Geneve ville neutre, Casal capitale de montferat, à la France* i tekst: *Description des etats du Duc de Savoye...* Mapa z początku XVIII w.

[g]. *L'Empire d'Allemagne diuisé en ses dix cercles dressé sur les memoires de Cliuier de Golnitz et Munster. A Paris chez F. Iollain l'ainé 1699.* Na marginesie — widoki 22 miast: *Vienne, Prague, Mayence, Cologne, Treves, Munick, Dresde, Berlin, Haydelberg, Francfort, Ausbourg, Stasbourg [sic], Brisack, Ratisbonne, Hambourg, Bremen Lubeck, Munster, Brunswick, Luneburg, Cassel, Breslav.* i tekst: *De l'Allemagne...*

[h]. *Carte du Palatinat du Rhin et de ses confins 1699...* *A Paris chez F. Iollain l'ainé...* Na marginesie — widoki 11 miast: *Heidelberg, Philisbourg, Oppenheim, Spire, Wormes, Manheim (plan), Francfort, Maience, Bacharach, Creutznach, Frankendal (plan).*

[i]. *Terra Sancta promissionis olim Palestina. A Paris Rue St. Iacques chez G. Iollain Au Bon Repos.*

[j]. *Ierusalem comme elle estoit du temps que nostre Sauveur Iesus Christ souffrit...* *Parisiis apud Gerardum Iollain Via Iacobeae Urbe Colonia.*

„Mart. le Bourgeois Atrebatensis“.

[k]. *Gallo Flandriae seu Castellaniarum Insulensis, Duace[n]sis et Orchiacensis noua et accurata delineatio. Auctore et sculptore Mart-le-bourgeois Atrebatensi.* W prawym dolnym rogu: *Insulense Soci-tis Iesu Collegium Senatus Insulensis opus* (widok); na marginesie — widoki 7 miast: *Dovay, L'Isle, Orchies, La Bassee, Armentiers, Lannoy, Comines.*

[l]. *La province de Lille.* Na marginesie — widoki 12 miast z ich herbami: *Lille, Orchies, Armentieres, La Bassee, Lannoy, Marchiennes, Phalempin, Chisoing, Waurain, Commines, Le Fort d'Escarpet, Dovay.*

Pergamin. Zbiory Lelewela.

M 1038

1640 — 1667.

101. SANSON D'ABBEVILLE N. [Ojciec i syn]. Zbiór map Sansona — ojca i syna, pochodzących z różnych atlasów i rytowanych w Paryżu w latach 1640 — 1667, ułożony przez Lelewela i zaopatrzoony

własnoręcznie przez niego wykonanym spisem. Część map — wyjęta ze zbioru map francuskich, ułożonego w 1666 r. (Zob. wyżej — Nr. 100).

Tablic miedziar. kolor. 67; 45 $\frac{1}{2}$  cm.

Zbiór zawiera następujące tablice, podane w kolejności ich układu w zbiorze (numery — w klamrach); gwiazdką i dodatkowym numerem w nawiasie okrągłym — podane tablice, pochodzące ze zbioru francuskich map 1666 (Nr. 100) i przeniesione przez Lelewela do niniejszego zbioru:

- [1]. \*(4). *Harmonie ou correspondance du Globe... Par le S'Sanson d'Abbeville... 1659.*
- [2]. *L'Hydrographie... Par le S'Sanson d'Abbeville... A Paris chez l'auteur rue de l'Arbre secq, pres de St. Germain l'Auxerrois... 1652.*
- [3]. \*(3). *Les deux poles... Par N. Sanson d'Abbeville... 1657. A Paris chez Pierre Mariette, rue S. Jacques à l'Esperance. Jean Somer Pruthenus sculpebat.*
- [4]. \*(1). *Mappe-Monde... Par le Sr. Sanson d'Abbeville... A Paris chez P. Mariette... 1651. Riviere sculp.*
- [5]. *Asie par N. Sanson d'Abbeville... A Paris chez l'Auteur et chez P. Mariette... 1650.*
- [6]. *Afrique par N. Sanson d'Abbeville... A Paris chez l'Auteur et chez P. Mariette... 1650... A. Peyrounin sculp.*
- [7]. *L'Europe par le S'Sanson d'Abbeville... A Paris chez l'Autheur et chez Pierre Mariette...*
- [8]. *Amerique Septentrionale par N. Sanson d'Abbeville... A Paris chez l'Autheur et chez Pierre Mariette... 1650. A. Peyrounin sculp.*
- [9]. *Amerique Meridionale par N. Sanson d'Abbeville... A Paris chez l'Autheur et chez Pierre Mariette... 1650. A. Peyrounin sculp.*
- [10]. \*(108). *Hispaniae antiquae tabulae Authore N. Sanson... 1641. A Paris chez M. Tavernier...*
- [11]. *Carte generale d'Espagne... par N. Sanson d'Abbeville... A Paris par Melchior Tauernier... 1641.*
- [12]. \*(113). *Les estats de la Couronne de Castille... septentrionales... par le Sieur Sanson d'Abbeville... A Paris chez P. Mariette... 1652.*
- [13]. \*(112). *Les estats de la Couronne de Castille... meridionales... par le Sr. Sanson d'Abbeville... A Paris chez Pierre Mariette... 1650.*
- [14]. *Les estats de la Couronne d'Arragon... par le S. Sanson d'Abbeville... A Paris chez Pierre Mariette... 1653.*
- [15]. \*(97). *Italia antiqua cum insulis... Authore N. Sanson Abbauillaeo... A Paris chez M. Tavernier... 1641.*
- [16]. *Carte generale de l'Italie... nouvellement dressée apres Magin... par N. Sanson... A Paris par Melchior Tauernier... 1643.*
- [17]. *Haute Lombardie et pays circomvoisins... Par N. Sanson d'Abbeville... chez l'Auteur... 1643. A de la plaes sculcit [sic].*
- [18]. *Basse Lombardie... par N. Sonson d'Abbeville... 1648 (cyfra 8 przerobiona rylcem z 7).*
- [19]. *Royaume de Naples par N. Sanson d'Abbeville... chez l'Auteur 1648 (cyfra 8 przerobiona rylcem z 7). A. B. de la plaets sculpcit [sic].*
- [20]. *Calabre Citerieure et Vlterieure... Par N. S. d'Abbeville... 1648. A. B. de la plaets sculpsit.*

- [21]. *Isle et Royaume de Sicile par N. Sanson d'Abbeville... 1647. A. B. de la Plaets sculpcit [sic].*
- [22]. 2 mapy na jednej tablicy; na lewo: *Isle de Corse* na prawo: *Isle et Roy[au]me de Sardaigne; Par N. Sanson...*
- [23]. \*(15). *Galliae antiquae descriptio geographica Autore N. Sanson Abbauilleio... 1641. A Paris chez M. Tavernier...*
- [24]. *Carte generale du Royaume de France... par N. Sanson... A Paris chez M. Tavernier... et à present chez P. Mariette... 1643.*
- [25]. *Carte des rivieres de la France curieusement recherchée par Nicolas Sanson... 1641... A Paris chez P. Mariette...*
- [26]. *Duché et gouvernement de Bretagne par N. Sanson d'Abbeville... 1650. Dedicé à... Armand de Cambout... R. Cordier Abbauil sculpsit.*
- [27]. *Duché et gouvernement de Normandie par N. Sanson d'Abbeville... 1650. R. Cordier Abbauil. sculp.*
- [28]. *Gouvernement general de la Picardie, Artois, Boulenois et pays reconquis etc. Par le Sr. Sanson d'Abbeville... A Paris chez Pierre Mariette... 1651. I. Sommer sculp.*
- [29]. *Diocese, Prevoste et Eslection de Paris... Par N. Sanson d'Abbeville... A Paris chez l'Auther et chez P. Mariette... A. Peyrounin sculp. Dedykacja: ... Ioanni Francisco Paulo Gondio...*
- [30]. *Les deux Bourgognes Duché et Comté, la Bresse... Par N. Sanson d'Abbeville... 1648. R. Cordier sculp. Abbauil.*
- [31]. *Gouvernem-t gen-ral du Languedoc... par le S. Sanson d'Abbeville... 1651. R. Cordier Abbauil. sculps.*
- [32]. *Le Gouvernement general du Daupiné... Par le S. Sanson d'Abbeville... 1652. R. Cordier Abbavil. sculpsit.*
- [33]. *Comté et gouvernement de Provence... par le Sr. Sanson d'Abbeville... 1652. R. Cordier Abbav. sculp.*
- [34]. *Picardie et les Pays Bas catholiques etc. Par N. Sanson d'Abbeville... 1648. R. Cordier Abbauil. sculp.*
- [35]. *Provinces Unies des Pays Bas par N. Sanson d'Abbauille... 1648. R. Cordier Abbauil. sculp.*
- [36]. \*(77). *Germania antiqua aut. N. Sanson... 1641. A Paris chez M. Tauernier.*
- [37]. *Carte generale de l'Empire d'Allemagne... par N. Sanson... A Paris par M. Tauernier... et à present chez P. Mariette... 1645. Auec priuillage du Roy pour 20 ans 1642.*
- [38]. \*(82). *Palatinat du Rhein, Alsace, et partie de Souabe de Franconie etc. par N. Sanson d'Abbeville... 1648. R. Cordier Abbauil sculp.*
- [39]. \*(81). *Estats de la succession de Cleves et Iuliers... par N. Sanson d'Abbeville... 1648. R. Cordier Abbauil. sculp.*
- [40]. \*(84). *Haute partie de la Basse Saxe... par N. Sanson d'Abbeville... A Paris chez l'Auteur... 1657.*
- [41]. \*(85). *Basse partie de la Basse Saxe... par N. Sanson d'Abbeville... A Paris chez l'auteur... 1657.*
- [42]. \*(86). *Hertzogthumb Pommern, Duché de Pomeranie... Par le Sr. Sanson d'Abbeville... 1654.*
- [43]. \*(87). *Churfurstenthum, und March Brandenburg... Par le Sr. Sanson d'Abbeville... 1654.*

- [44]. \* (83). *Haute Saxe ou estats du Duc et Eslecteur... Par N. Sanson d'Abbeville... A Paris chez l'Auteur 1655. R. Cordier, graveur Abbeuil.*
- [45]. \* (93). *Bayern. Baviere... Par le Sr. Sanson d'Abbeville... 1655.*
- [46]. \* (92). *Ertz-Hertzogthum Oesterreich. Archiduché d'Autriche... Par N. Sanson d'Abbeville... A Paris chez l'Auteur... 1657.*
- [47]. \* (94). *Hertzogthu[m]ber Steyer, Karnten, Krain... Par N. Sanson d'Abbeville... A Paris chez l'Auteur... 1657.*
- [48]. \* (95). *Le Tirol... Par le Sr. Sanson d'Abbeville... A Paris chez l'Auteur... 1654.*
- [49]. \* (96). *Les Suisses, les Alliés des Suisses et leurs Suiets... Par. N. Sanson d'Abbeville 1648. R. Cordier Abbauil. sculp.*
- [50]. *Carte generale des Royaumes d'Angleterre, Escosse et Irlande... Nouuellement dressée et tirée de Cambdene... par N. Sanson... A Paris par Melchior Tauernier... 1640.*
- [51]. \* (117). *Brtiannicae [sic] insulae in quibus Albium... Aut. N. Sanson Abbauillaeo... A Paris chez M. Tavernier... 1641.*
- [52]. \* (119). *Principauté de Galles... Par le Sr. Sanson d'Abbeville... 1658.*
- [53]. \* (120). *Provinces d'West... Par le Sr. Sanson... A Paris chez l'Auteur 1654.*
- [54]. \* (121). *Anciens Royaumes de Kent, d'Essex, et de Sussex... Par le Sr. Sanson d'Abbeville... A Paris chez l'Auteur... 1654.*
- [55]. \* (122). *Anciens Royaumes de Mercie, et East-Angles... Par le Sr. Sanson... 1654. A Paris chez l'Auteur...*
- [56]. \* (123). *Ancien Royaume de Northumberland... Par le Sr. Sanson d'Abb[eville]... A Paris chez l'Auteur 1658.*
- [57]. *Estats de la Couronne de Pologne... 1655. Par N. Sanson d'Abbeville... Iohannes Somer sculp.*
- [58]. *Estats du Czar ou Grand Duc de la Russie Blanche ou Moscovie. Par N. Sanson le fils... A Paris chez l'auteur.*
- [59]. \* (142). *Estats de l'Empire du Grand Seigneur des Turqs... Par Nicolas Sanson d'Abbeville... 1654.*
- [60]. \* (141). *Les Estats de l'Empire des Turqs en Asie. Par le S. Sanson d'Abbeville... A Paris Chez Pierre Mariette... I. Somer sculp.*
- [61]. *Description de l'Empire du Sophi des Perses... Par le Sr. Sanson d'Abbeville... A Paris... I. Somer sculp.*
- [62]. \* (158). *Description de la Tartarie... A Paris chez Pierre Mariette... 1654. Somer sculp.*
- [63]. \* (159). *La Chine Royaume. Ceste carte n'est qu'un abregé d'une autre... la ou Matheo Neroni son auteur assure quelle a esté dressée dans Rome en 1590... Par N. Sanson d'Abbeville... A Paris chez Pierre Mariette... 1656. Ioannes Somer Pruthenus sculpsit.*
- [64]. \* (162). *Les isles Philippines, Molucques et de la Sonde par le Sr. Sanson d'Abbeville... A Paris chez Pierre Mariette... 1654. I. Somer sculp.*
- [65]. \* (166). *Partie de la Barbarie ou est le Royaume d'Alger... Par N. Sauson d,Abbeville... A Paris chez Pierre Mariette... 1655. I. S[ommer] sculp.*
- [66]. \* (167). *Partie de la coste de Barbarie... Par le Sr. Sanson d'Abbeville... A Paris chez P. Mariette... 1653. I. Somer Pruthenus] sculp.*
- [67]. \* (174). *Les isles Antilles... Par N. Sanson d'Abbeville... A Paris chez Pierre Mariette... 1656. I. Somer sculpsit.*

Oprawa nowoczesna. Zbiory Lelewela.

M 1035

POLSKA: [57]. *Estats de la Couronne de Pologne* — jak Nr. 86.

1667.

102. LOON JOANNES, VAN. *Klaer-Lichtende Noort-Star ofte Zee-Atlas, waer in verthoont wordt, de gelegentheydt van alle de Zee-kusten des geheelen Aerdtbodems. Nieuwelicks uyt-gegeven, door Joannes van Loon t'Amsterdam, By Joannes Janssonius van Waesberge en Joannes van Loon, by d'Oude St. Athenis-Poort, nen't Kerck-hof, in't Lely-straetje, mede tot Middelburg by Wilhelmus Goerce, 1667.*

Tablic miedzior. 40; 45 cm.

Karta tytułowa — miedzioryt (jak Phillips Nr. 3433) z tytułem — jak wyżej; tablice — bez tekstu. Tablica [1]: *Nova totius terrarum Orbis tabula auctore F. de Wit* (Ph. Nr. 3433; *Orbis terrarum nova accuratissima tabula*).

Pergamin. Zbiory Lelewela.

M 1037

Tiele 696 — wyd. 1666 r., tablic 40. Ph. 476 — wyd. 1666 i 3433 — wyd. 1668 r. — tablic 47.

POLSKA: [7]. U dołu na prawo w kartuszu, ozdobionym gwiazdą i napisem: „De Noort Ster“: *Pascaerte vande Oost Zee van't Eylandt Ruygen ofte Bornholm tot aen Wyborh. t'Amsterdam by Johannes van Loon, plaetsnyder en Zeecaertmaker. Nad kartuszem na wstędze: d'Alder Naeste. W górnym lewym i dolnym prawym rogu tablicy — mapki portów: Kopenhagen i Stockholm. 54,4 × 42,8.*

1667.

103. DU VAL PIERRE. *Cartes et tables de géographie des provinces eschues à la Reine très-chretien[n]e par le decez de la Reine Elisabeth sa mère, du Prince Dom Balthazar son Frere, et du Roy Catholique Philippe IV. son Pere. Par P. Du-Val Geographe du Roy. A Paris chez l'Auteur... 1667.*

Karta tyt. — miedzioryt; tablic miedzior. z rytowanym tekstem 10; tablic miedzior. z mapami 14; 14½ cm.

Skóra. Zbiory Lelewela.

M 36

Ph. 2874 i 2985.

1669.

104. GOOS PIETER. *De Zee-Atlas ofte Water-Wereld, waer in verthoont werden alle de Zee-kusten van het bekende des Aerdtbodems. Seer dienstigh vorr alle Heeren en Kooplieden, als oock voor alle Schippers en Stuurlieden. Gesneden, gedrukt en uytgegeven t'Amsteldam, by Pieter Goos, op de Texelse Kay, by de Sparendammer-brugh, in de Zee-Spiegel, 1669.*



Karta tyt. — miedzioryt kolor.; tekstu w jęz. holend. k. mlb. 8; tablic miedzioryt. kolor. 41; 57½ cm.

Tablica: *Paskaerte van de Zuijd en Noordt Revier in Nieuw Nederlant streckende van Cabo Hinloopen tot Rechkewach* — nie umieszczona w indeksie. Skóra. Zbiory Lelewela.

Tiele 399.

M 1572

POLSKA: [4]. W prawym dolnym rogu w kartuszu: *Pas-Caart van de Oost Zee verthoonende alle de ghelegentheydt tusschen t'eyland Rugen ende Wyborg. Op nieuws oversien en verbeetert. t'Amsterdam by Pieter Goos op't water inde vergulde Zeespiegel 1669.* W lewym dolnym rogu: *Gesneden by Gerard Coeck. 54 × 44.*

ok. 1670.

105. VISSCHER NICOLAUS — [syn]. *N: Visscheri Germania Inferior, sive XVII provinciarum geographicae generales ut et particulares tabulae. Kaert-boeck van de XVII Nederlandtsche provincien, nieuwlycx vytgegeven door Nicolaes Visscher.* [Amsterdam].

Tablic miedzioryt. 19; 53½ cm.

Zawiera: kartę tyt. — miedzioryt: „S. Lairese in scul.“ i następujące tablice:

[1]. *Novissima et accuratissima XVII provinciarum Germaniae Inferioris delineatio. Ex officina Nicolai Visscher. A. Deur sculpsit.* Dedykacja: ... *D-o Iohanni Munter Consuli Urbis Amsteladaemensis.*

[2]. *Beigii Regii aecuratissima tabula, auctore Nicolao Visscher.*

[3]. *Tabula Ducatus Brabantiae continens Marchionatum Sacri Imperii et Dominium Mechliniense de novo accuratè emendata et in lucem edita per Nicolaum I. Piscatorem.* Gedrukt bij Claes Ianss Visscher. Bez siatki. Skala — ok. 1 : 300.000.

[4]. *Limburgi Ducatus et Comitatus Valckenburgi nova descriptio per N. Visscher.* Skala — ok. 1 : 70.000.

[5]. *Ducatus Lutzenburgi novissima et accuratissima delineatio; per Nicolaum Visscher.*

[6]. *Flandriae Comitatus accuratissima descriptio per Nicolaum Visscher. t'Amsterdam by Nicolaes Visscher.* Skala — ok. 1 : 280.000.

[7]. *Geographica Artesiae Comitatus tabula per Nicolaum Visscher edita.* Skala — ok. 1 : 185.000.

[8]. *Comitatus Hannoniae et Archiepiscopatus Cameracensis tabula per Nicolaum Visscher.* Skala — ok. 1 : 200.000.

[9]. *Comitatus Namurci emendata delineatio, nuperrime in lucem edita, per Nicolaum Visscher.* Skala — ok. 1 : 150.000.

[10]. *Mechlinia Dominium et Aerschot Ducatus auctore Nicolao Visscher.* Skala — ok. 1 : 260.000.

[11]. *Belgium Foederatum emendate auctum et novissime editum, per Nicolaum Visscher.*

[12]. *Ducatus Geldria et Zutphania Comitatus.* W prawym dolnym rogu: *t'Amsterdam gedrukt by Nicolaes Visscher in de Kalverstraet inde Visscher.*

[13]. *Novissima Comitatus Zutphaniae totiusq. fluminis Isulae descriptio, ex officina Nicolai Visscher*. Skala — ok. 1 : 300.000.

[14]. *Comitatus Hollandiae tabula pluribus locis recens emendata a Nicolao I. Visschero*.

[15]. *Domini Groningae nec non maximae partis Drentiae novissima delineatio, per Nicolaum Visscher*. Skala — ok. 1 : 175.000.

[16]. *Transisalanina provincia, vulgo Over-Yssel. Auctor. N. ten Have. Sch. Zwool. Conrect. C. I.* [w monogramie] *Visscher excudit*. Skala — ok. 1 : 180.000.

[17]. *Comitatus Zelandiae novissima delineatio per Nicolaum Visscher. C. I.* [w monogramie] *Visscher excudit. Lies F[ecit]*. Dedykacje: *Adriano Veth, Juris Consulto... Zelandiae... Skala — ok. 1 : 110.000*. Bez siatki geogr.

[18]. *Ultraiectini Domini tabula multo aliis auctior et correctior per Nic: Visscher*. Na winjecie: *R. de Hooghe fecit*. Skala — ok. 1 : 185.000.

[19]. *Domini Frisiae tabula, inter Flevum et Lavicam, auctore. B. Schotano à Sterringa, ex officina Nicolai Visscher*. Skala — ok. 1 : 150.000.

Tablice [3], [14] i [16] — Visschera ojca.

Indeks ułożony i własnoręcznie napisany przez Lelewela.

Oprawa współczesna. Zbiory Lelewela.

M 1552

Bibl. Hulthemiana Nr. 25858 — tablic 19; Tiele 1165 — tablic 22, w tem 4 Visschera — ojca.

ok. 1670.

106. VISSCHER N.[syn]. Karta tytułowa ułożona i własnoręcznie napisana przez Lelewela: „Atlas Minor sive totius orbis terrarum contracta delineatio ex conatibus Nicolai Visscher. Amster. Batav. apud Nicolaum Visscher cum privilegio Ordin, Gener. Belgii foederati. Additae ejusdem tabulae speciales Germaniae Inferioris (1640 — 1670)“.

Tablic miedziar. 30; 54½ cm.

Zawiera 11 tablic z Visschera — syna „Atlas contractus orbis terrarum praecipuas ac novissimas complectens tabulas. Amstelaedami, ex officina N. Visscher“, jak uastępuje:

[1]. *Orbis terrarum nova et accuratissima tabula. Auctore Nicolao Visscher*. Winjety, przedstawiające 4 żywioly: *N. P. Berchem invent. I. de Visscher sculpsit*.

[2]. *Europa delineata et recens edita per Nicolaum Visscher*. Dedykacja: ... *D. Simoni van Hoorn, Consuli et Senatori Urbis Amstelaedamensis...*

[3]. *Asiae nova delineatio auctore N. Visscher*. Dedykacja: *D. Henrico Spiegel urbis Amstelaedamensis Consuli ac Senatori...*

[4]. *Africae accurata tabula ex officina Nic. Visscher*. Dedykacja: ... *D. Gerardo Schaep, I. V. D. Toparchae in Cortenhoeff, Consuli ac Senatori...*

[5]. *Novissima et accuratissima totius Americae descriptio, per N. Visscher*. Dedykacja: ... *D. Cornelio Witsen I. V. D. Consuli et Senatori urbis Amstelaedamensis...*

[6]. *Gallia vulgo La France, ex officina Nicolai Visscher*.

[7]. *Magnae Britanniae tabula, Angliam, Scotiam et Hiberniam continens, in lucem edita per Nicolaum Visscher*.

[8]. *Tabula exactissima regnorum Sueciae et Norvegiae nec non maris universi orientalis, terrarumq. adjacentium, summo studio ab Andraea Bureo Sueco in lucem edita, noviter seria cura singulariq: zelic, dedicatur humillime Gustavo Adolpho... a Nicolao Iohannide Piscatore. Abraham Goos sculpsit.*

[9]. *Regni Daniae novissima et accuratissima tabula per Nicolaum Visscher. Dedykacja: ... Frederico III. Daniae, Norvegiae, Gotthor., Vandalorum Regi... Lelewel dopisał: „1648 — 1670“.*

[10]. *Tabula Germaniae emendata recens per Nicolaum Ioh. Piscatorem. Claes Janssen Visscher excudebat. A. vanden Broeck sculp. Lelewel dopisał: „1656“.*

[11]. *Totius fluminis Rheni novissima descriptio ex officina N: Visscher.*  
2 sekcje na jednej płycie.

Tablice [8]. ... *Sueciae* ... i [10]. ... *Germaniae* — Visschera — ojca.

Następuje 19 tablic „*Germaniae Inferioris*“ — jak w Nr. 105.

Razem oprawiony zbiór zawierający 42 mapy visscherowskie z późniejszych wydań ok. 1720 r. (Zob. Nr. 162).

Na górnej wyklejce nalepiona kartka z notatką Lelewela: „*Officina Visscherów w Amsterdamie rozwijała się i kwitła lat sto, pod kierunkiem Mikołajów, zdaje się dwu tylko, ojca i syna. Ojciec, Claes Jansson Visscher, to jest Mikołaj syn Jana Visscher, ze sztycharskiej rodziny Visscherów, zaczął swe trudy kartograficzne koło 1620. Już w roku 1631 gotowy miał atlas 17 prowincji Niższych Niemiec; który 1636 liczył do 40 kart. Do tego Piotr Kaerius udzielił mu frontispisu własnego ryłca swego. Miał też Claes Visscher ogólne jinyne krajów mapy. Noszą pospolicie datę roku, czasem w odciskach następných zmienianą; kładł też swój monogram [C. I. V. w monogramie], biorąc niekiedy nazwę złacinioną *Piscator*. Pierwsze te mapy są pospolicie mniejszego arkusza, strojone w obramowaniu widokami lub ubiorami ludzi różnych kondicij.*

Następnie już koło 1630, ulepszając swe trudy, zmienił method. Zarzucił boczne przystrajania i wymieniania roku, powiększył nieco rozmiar arkuszowy i wygotował atlas Niższych Niemiec z 20 kart złożony, bez daty ogłaszany jeszcze 1670. Podobnie wygotował w tym że wymiarze ze 20 też mapp krajín europejskich pod tytułem: *Atlas minor sive totius orbis terrarum contracta delineatio*, do której frontispice przyrządził Gerard de Lairese.

Visscherowie musieli być w dobrych stosunkach z Friderikiem Wit, bo bardzo często jich mapy wspólnie mierzano w atlasach z jich tytułami ukazują się. Ojciec Mikołaj zdaje się zmarł koło 1657.

*Mikołaj Visscher syn* mocno pomnożył liczbę mapp officyny swej. Rozmiar onych zwiększył jeszcze do wielkiego arkusza, a nawet do kilku arkuszy. Dla Niższych Niemiec miał do 50 takich; dla Niemiec 30, i dla wszystkich krajów Europy szczegółowych mapp dosyć.

Po jego zgonie u wdowy koło 1717 wyszło jeszcze cokolwiek mapp, kilka nawet krajín jinyne części świata. A wnet wszystkie płyty officyny Visscherów przeszły w posiadłość: nunc apud Petrum Schenk juniorem.

I. Atlasu Niższych Niemiec pierwszego wydania widziałem exemplarzy różnie pełnych kilka; z 1634 cale pełnych kilka.

Atlasu powszechnego pierwszego wydania nie widziałem; był jednak.

II. Atlasu Niższych Niemiec wydania wtórego, widziałem też exemplarzy całkowitych kilka. Atlasu Minor, z tegoż czasu, widziałem exemplarzy pięć, każdy w sobie czymś niezpełny, nieco obcemi mappami przeplatany. Te tu [wyrysowana ręka ze wskazującym palcem, skierowanym w stronę karty tytułowej]

sporządzonej przez Lelewela do niniejszego egzemplarza, jak wyżej] z tego czasu są jedne z najpełniejszych.

III. Z trzeciego visscherowskiego wydawnictwa okresu zupełnych osobnych egzemplarzy, ni atlasu Niższych Niemiec, ni powszechnego nie widziałem: tylko mnóstwo osobnych mapp zaplątanych między inne, z których do 80 osobnych zebrałem. Widziałem nadto dwa exemplarze cum indice kart stu, pod tytułem: Atlas Minor, sive geographia compendiosa, qua orbis terrarum per tabulas ostenditur, ex officina Nicolai Visscher (koło 1690 puszczony), w których są w liczbie znacznej mapy Wita<sup>4</sup>.

Trzech było Mikołajów Visscherów, kartografów - wydawców w Amsterdamie: ojciec, syn i wnuk. Jolig \*) podaje następujące daty z ich życia:

Claes (Mikołaj) Janszon (syn Jana) Visscher (Nicolaus Piscator) — ojciec: ur. 1587, zm. 1637;

Nicolaus Visscher — syn: ur. 1618, zm. 1679;

Nicolaus Visscher — wnuk (syn poprzedniego): ur. 1649, zm. 1709 r.

Na podstawie informacji w Naglera „Neues Allgemeines Künstler-Lexikon“ (III Auflage, t. 23, str. 188 n), wyżej wymienionej rozprawy K. Joliga, wiadomości o Visscherach w Lelewela „Geographie du Moyen-Age“ i powyższej jego notatki, wzmianek o Visscherach w F. C. Wieder'a „Nederlandsche historisch-geographische documenten in Spanje. Leiden 1913“, Tiele'go: „Nederlandsche Bibliographie van Land-en Volkenkunde. Amsterdam 1884“, a z dawniejszych: J. G. Gregorii: „Curieuse Gedanken von den vornehmsten und akkuratsten alten und neuen Land-Charten. Leipzig 1713“ i E. D. Haubera: „Versuch einer umständlichen Historie der Land-Charten... Ulm, 1724“, jak również na podstawie atlasów visscherowskich ze zbiorów Lelewela i „Library of Congress“ — można w przybliżeniu tylko odtworzyć działalność wydawniczą tej firmy, która istniała około 100 lat, w następujący sposób:

Claes Janszon Visscher (Nicolaus Piscator) — ojciec, w młodości pracował u J. Hondjasza, później u Blaewjusza w Amsterdamie, ucząc się rytownictwa map, i już w r. 1612 wystąpił jako samodzielny ich wydawca. Jego pierwsze mapy nie miały jednak powodzenia, gdyż, jak mówi Gregorii \*\*), „auch weder Graentzen, noch etwas Observationibus in Mathematicis, in Longitudine oder Latitudine zum Vorschein kam“. Również E. D. Hauber \*\*\*) o pierwszych mapach jego wyraża się, że „...es waren auch diese nichts besonders“. Dopiero z chwilą, gdy Visscher zaczął wykonywać swoje mapy pod kierunkiem jakiegoś doświadczonego geografa, zyskały one, z powodu ich niskiej ceny, na popularności. Z tego drugiego okresu twórczości kartograficznej C. I. Visschera pochodzi jego *Belgium sive Germania Inferior* (zob. Nr. 66 i 67) z frontyspitem zapożyczonym z *Petri Kaerii Germania Inferior... 1617* (zob. Nr. 54), w którym Visscher dodatkowo wyrył postać rybaka z siecią (visscher - piscator) i zmienił adres wydawniczy Kaeriusa na: „C. I. Visscher excu\*\*\*\*)“. Oprócz map Niderlandów C. I. Visscher

\*) K. Jolig: *Niederländische Einflüsse in der deutschen kartographie... 1903.*

\*\*\*) Op. cit. str. 69.

\*\*\*\*) Op. cit. str. 34.

\*\*\*\*\*) Rybak z siecią był prawdopodobnie godłem kupieckim Visschera, wymalowanem nad drzwiami, jako tak zwana „l'enseigne parlante“, gdyż podpisywał się on na mapach: „...by Claes Jansz. Visscher inde Calverstræet

wydawał w tym okresie szereg map innych krajów z widokami miast i typami mieszkańców na marginesie (zob. zbiór map Visscherów ojca, syna i wnuka, utworzony przez Lelewela; Nr. 161—1). Szczególną jednak popularnością cieszyły się jego mapy i plany, dotyczące współczesnych mu działań wojennych w Niderlandach i innych krajach. Wartość historyczną i artystyczne wykonanie tych map, widoków i planów C. I. Visschera szczególnie podnosi F. C. Wieder, mówiąc, że „Hij volgde de groote gebeurtnissen van zij tijd op den voet, in Nederland, in Europa, in Brazilië, in Azië. Een geregelde stroom van fraaie en degelijke kaarten en prenten kwam van zijn drukpersen. Het is de verdienste van dezen Visscher, dat alles wat hij uitgaf een artistiek uiterlijk had en dat hij zijn gegevens putte uit de meest authentieke bronnen“\*) (zob. Nr. 66, tablice 8, 9, 12—14, 19, 21; Nr. 67, tablice 5, 18, 28; Nr. 108, tablice 7, 8, 10—15, 18, 19, 23, 24, 31, 35, 43, 55, 61, 70 i 71. Por. też: „F. Muller. De Nederlandsche geschiedenis in platen. Beredeneerde beschrijving van Nederlandsche historieplaten, zinneprenten en historische kaarten. Amsterdam 1863—1870. Eerste deel“, gdzie wykazane są w chronologicznym porządku wypadków wojennych i wydarzeń historycznych widoki, plany i mapy Visschera, dotyczące Niderlandów).

Claes Jansz. Visscher nie uważał siebie za autora, lecz tylko za wydawcę swoich map i wzorem Orteljusza i Merkatora często podawał w tytule autorów, których mapy kopjował i przerabiał. Byli to przeważnie współcześni wybitni kartografowie i geografowie, jak Ph. Cluverius, Andreas Bureus, Cornelis Goliath, Fortunatus Sprecher, Lucas Jansson Sinck, jak wybitny architekt amsterdamski, Cornelis Danckerts de Rij; przerabiał też i mapy dawniejsze, jak np. Jana i Jakuba Surhon, których mapy wydawał jeszcze Orteljusz. Mapy swoje C. I. Visscher przeważnie datował; w późniejszych wydaniach tych map, już po jego śmierci, daty te odpowiednio przerabiano na płytach, albo usuwano.

Nicolaus Visscher — syn otrzymał gruntowne wykształcenie w zakresie geografji i kartografji i w młodości wiele podróżował. Po śmierci ojca (1637) objął zakład i rozwinął go. Poprawiał i przerabiał mapy ojcowskie i wydawał je razem z własnymi. Piękne winjety do tytułów map rysowali dla Visschera — syna wybitni artyści - malarze, jak np. Berghem, a rytował je brat jego, też wybitny artysta - grafik, Jan Visscher (zob. tablicę 1 w niniejszym zbiorze). W tym okresie wydał N. Visscher — syn atlas pod tytułem: *Germania Inferior sive XVII provinciarum tabulae...* bez daty (zob. Nr. 105) z mapami o dużej skali (ok. 1 : 200.000, 1 : 300.000). O tych to prawdopodobnie mapach specjalnych Flandrii i Holandji mówi Gregorii (op. cit. str. 70), że „dergleichen Zeichnung hat kein einziger Geographus oder Calcographus in solcher Vollkommenheit aufbringen können“. Wydał też, również bez daty, *Atlas contractus orbis terrarum praecipuas ac novissimas complectens tabulas*, liczący 91 tablic, w tej liczbie wiele ojcowskich z przerobionymi kartuszkami tytułowymi (Tiele 1161). „Library of Congress“ posiada egzemplarz tego atlasu, zawierający 60 tablic,

inde Visscher“, a i kartusze tytułowe swoich map często zdobił postacią rybaka z siecią. Podobnie firma Hondjuszów miała godło: „sub cane vigilanti“ to zn. „wacker hond“, jako że Judocus Hondjusz (De Hondt, pies) pochodził z miejscowości Wacken koło Gandawy (por. tytuł w Nr. 51 i 58; na frontyspisie tych atlasów przy adresie wydawniczym figuruje pies, opierający się przednią łapą o globus).

\*) op. cit. str. 319.

z współcześnie wykonanym do nich rękopiśmiennym indeksem (Ph. 3431). Niniejszy egzemplarz, który Lelewel niesłusznie nazywa *Atlas Minor*, jest szczątkiem *Atlas Contractus*, liczącym tylko 30 tablic.

5 lipca 1677 r., a więc na parę lat przed zgonem, Nicolaus Visscher — syn uzyskał na 15 lat przywilej stanów Holandji i Fryzji Zachodniej „voor zijne nette en curieuse affteijkeningen en caerten van landen, steten en revieren“. 15 września 1682 r. przywilej ten został potwierdzony dla syna jego, również Mikołaja, który po śmierci ojca (1679) prowadził przedsiębiorstwo dalej i podpisywał się na mapach: „Nicolaus Visscher Amst. Bat.“ dodając: „Cum Privilegio... Ordinum Hollandiae et West-Frisiae“.

To, co Lelewel nazywa „trzeciem wydawnictwem visscherowskim“ odnieść właśnie należy do wydawanych w latach 1680—1709 przez Nic. Visschera — wnuka zbiorów map rozmaitych krajów z przewagą map Niderlandów i Niemiec, wykonanych w pracowniach wszystkich trzech Visscherów, z dodatkiem map Wita, Allarda, Janssona, Schenka i in., pod drukowanym tytułem: *Atlas Minor sive geographia compendiosa, qua orbis terrarum per paucas attamen novissimas tabulas ostenditur* i ozdobionych frontysemem miedziorytowym „Ger. de Lairese-delin. & sculp.“ z rytowanym tytułem: *Atlas Minor sive totius orbis terrarum contracta delineatio ex conatibus Nic. Visscher Amst. Bat.* (Tiele 1162, 1163). Do atlasów tych dodawano indeksy drukowane albo pisane ręcznie współczesnym piśmem, co wskazuje, że tworzono je też, dobierając mapy prawdopodobnie na życzenie kupujących, gdyż trudno spotkać dwa jednakowe egzemplarze. Tak np.: „Library of Congress“ posiada *Atlas Minor sive geographia compendiosa...* z rękopiśmiennym indeksem, zawierający 61 tablic (Ph. 509), tenże atlas, również z rękopiśmiennym indeksem, zawierający 75 tablic (Ph. 3473), oraz 5 atlasów z takim samym tytułem bez indeksu, zawierających 130, 127, 115, 53 i 147 tablic (Ph. 506—508, 3472, 3478). Tiele (1162) notuje *Atlas Minor* z drukowanym tytułem i indeksem do 100 tablic oraz drugi (1163) rozszerzony, w 2 częściach, z frontysemem G. de Lairese, jak w Nr. 121. Woltersdorf (str. 115) zna egzemplarze *Atlas Minor* z 193 i 153 tablicami w tem wiele planów i widoków miast. Egzemplarz *Atlas Minor* ze zbiorów Lelewela (zob. Nr. 121) posiada kartę tytułową drukowaną i frontysem oraz drukowany indeks, wykazujący 100 tablic.

Po śmierci N. Visschera — wnuka (1709 r.) wdowa po nim przez pewien czas jeszcze wydawała mapy (i atlasy?) visscherowskie, a następnie oficyna przeszła na własność Piotra Schenka młodszego, który wydawał w 1-ej ćwierci XVIII w. mapy visscherowskie z dopiskiem rytowanym w tytule: „nunc apud Petrum Schenk iuniorem“ i tworzył też z tych map atlasy. Szczątek takiego atlasu z frontysemem: „P. Schenk sculp. G. van Houten fec.“ — zob. Nr. 161. III. P. Schenk — iunior wydał też *N. Visscheri Germania Inferior nunc apud Petrum Schenk iuniorem. Kaert-boeck de XVII Nederlandsche provincien...* z frontysemem: „D. van Houten delineavit de Penningen schulp. [sic]“ (zob. Nr. 161. IV)\*.

\*) Że jeszcze Peter Schenk — starszy kopjował i wydawał mapy Visschera, i to potajemnie, świadczy Gregorii (op. cit. str. 72): „Der renommierte Kupferstecher Peter Schencke hat dieses Visschers beste Charten heimlich nachgestochen und in gantz Teutschland mit untergestreuet, können aber von guten Kennern des wahren Auctoris seinen gar leicht unterschieden werden. Dieses führe ich darum an, damit nicht der verstorbene grosse Künstler durch Schencks unvollkommene Zeichnung möchte beschimpffet werden“.

Visscherowie — syn i wnuk również wydawali mapy krajów, w których toczyły się wojny w latach 1667 — 1701. Niektóre z tych map wydała już wdowa po N. Visscherze — wnuku w 1709 r. z dopiskiem w tytule: „Mise au jour chez la veuve de Nicolas Visscher“ (Ph. 2827). Z map tych, z dodaniem innych map visscherowskich z *Atlas Minor* oraz z dodaniem map de Wita, Allarda, Delisle, Ottensa, Jaillot, Dankertsa i innych, Nic. Visscher — wnuk tworzył zbiory i zaopatrywał je tytułem: *Variae tabulae geographicae in quibus loca in orbe bello flagrantia conspiciuntur... Diverses cartes... Verscheide geographise land-karten...* Drukowaną kartę tytułową poprzedzał lub następował po niej frontysepis miedziorytowy z *Atlas Minor* — „Ger. de Laresse delin. et sculp.“. Liczba tablic w tych zbiorach była różna: Tiele (1164) notuje egzemplarz, zawierający 42 tablice, w tem 39 N. Visschera, Phillips Nr. 552 i 2827 — 36 tablic, Nr. 3387 — 39 i Nr. 3386 — 80.

Wszyscy trzej Visscherowie, a za nimi — i P. Schenk iunior, wydawali mapy bez tekstu na odwrotnej stronie. Datę na mapach i atlasach podawał tylko Visscher — ojciec, Visscherowie — syn i wnuk widocznie ze względów komercyjnych zaniechali tego zwyczaju. N. Visscher — wnuk do niektórych swoich map drukował na ich odwrotnej stronie lub dodawał na wąskich kartach, dolepianych do bocznych marginesów, skorowidze, odsyłające od danej nazwy geograficznej do odpowiedniego pola siatki geograficznej, znaczonego na ramce mapy dużemi i małemi literami alfabetu. Wzorował się on w tem prawdopodobnie na Sansonie starszym, który stosował w latach 1646 — 47 tę metodę (zob. notę Lelewela do spisu „Tables alphabetiques des noms...“ w Nr. 143). Takim np. skorowidzem opatrzone są mapy Visschera — wnuka w jego serji W. Brytanji i mapy krajów nadreńskich w egzemplarzu *Atlas Minor* ze zbiorów Lelewela (Nr. 121, tablice 25, 53 — 55).

Oprawa nowoczesna. Zbiory Lelewela.

M 1551

Razem oprowiony zbiór tablic N. Visschera — wnuka (Nr. 162).

ok. 1670.

107. WIT FREDERICVS DE. *Nieut Kaert-boeck, vande XVII Nederlandse provincie. Perfecter als ooyt voor desen, begrijpende mede de aengrensende Landen, aldus in 20 Kaerten. Int licht gebracht door F. de Wit.* Tytuł rytowany na kartce i nalepiony na frontysepisie miedziorytowym do dzieła: „Afbeelding van't Stadthuys van Amsterdam... door Jacob van Campen en geteekent door Iacob Vennekool... [Amsterdam 1661]“; niżej rytowane na tablicy: *Tot Amsterdam, bij Frederick de Widt, in de Calverstraet in de Witte Pascaert.*

Tablic miedzior. 20; tekst holenderski; 52 cm.

Karta tytułowa — jak wyżej; verso — „Verklaringe deses Boeks“ — indeks z krótkim objaśnieniem, że tablice z mapami poszczególnych prowincyj ułożone są nie według ich znaczenia, lecz w ten sposób, aby się wzajemnie uzupełniały, a to w celu ułatwienia korzystania z nich podróżującym po kraju; „Elucidation de ce livre“ — ten że indeks w języku francuskim — k. nlb. 1, verso — białe; „Beschryving van Nederland...“ — k. 7, liczbowanych: 2, b — g; następują tablice bez siatki geogr., bez tekstu na odwrotnej stronie i nienumerowane, ale ułożone

w kolejności — jak w indeksie (cyfra w nawiasie okrągłym wskazuje numer tablicy w indeksie):

(1). *Novissima et accuratissima XVII Provinciarum Germaniae Inferioris tabula. Ex officina Frederici de Wit.* Podobieństwo do mapy z N. Visschera „Germ. Infer.“ (zob. Nr. 105, t. 1) tak wielkie, że dopiero przy szczegółowym porównaniu daje się stwierdzić, że płyta inna.

(2). *Foederatae Belgicae tabula in multis locis emendata et in lucem edita à F. de Wit. Tot Amsterdam bij Frederick de Wit...*

(3). *Tabula Comitatus Frisiae. Auctore B: Schotano a Sterringa in lucem edita a Frederico de Wit Amstelodami.*

(4). *Tabula Dominii Groeningae... emendata a F. de Wit.*

(5). *Transisalanania provincia vulgo Over-Yssel auctore N. Ten Have emendata a F. de Wit.*

(6). *Ducatus Geldriae et Comitatus Zutphaniae tabula auctore F. de Wit.*

(7). *Comitatus Zutphaniae et fluminis Isulae nova delineatio auctore F. de Wit.*

(8). *Dominii Ultraiectini tabula auctore Frederico de Wit Amsterodami.*

(9). *Comitatus Hollandiae tabula... emendata a Frederico de Wit.*

(10). *Comitatus Zelandiae tabula emendata a Frederico de Wit...*

(11). *Belgii Regii accuratissima tabula pluribus locis recens emen. a F. de Wit.*

(12). *Comitatus Flandriae tabula in lucem edita a Frederico de Wit...*

*Abraham Deur fecit.*

(13). *Tabula Comitatus Artesiae emendata a Frederico de Wit.*

(14). *Comitatus Hannoniae et Episcopatus Cambresis descriptio auctore F. de Wit.*

(15). *Comitatus Namurci tabula in lucem edita a Frederico de Wit.*

(16). *Ducatus Lutzenburgici tabula nuperrime in lucem edita per Fredericum de Wit.*

(17). *Tabula Ducatus Limburch. et Comitatus Valckenburch in lucem edita a F. de Wit.*

(18). *Tabula Ducatus Brabantiae continens Marchionatum Sacri Imperii et Dominium Mechliniense emendata a F. de Wit 1666. T<sup>o</sup> Amsterdam gedruckt by Frederick de Wit... Dokładne naśladownictwo mapy... Brabantiae... 1635. z Visschera: Belgium sive Germania Inferior (Nr. 67 tabl. 3).*

(19). *Marchionatus Sacri Imperii et Dominii Mechelini tabula auctore F. de Wit.*

(20). *Nova totius Westphaliae descriptio emendata a F. de Wit.*

Pergamin. Zbiory Lelewela.

M 1565

Tiele 1219 — (ca. 1690?).

ok. 1670.

108. Zbiór tablic miedziorytowych niekolorowanych z widokami i planami miast, fortec, oblężeń i bitew różnych wydawców i autorów francuskich, holenderskich, włoskich i niemieckich, utworzony w końcu XVII wieku.

Tablic 83, z obciętemi marginesami, nalepionych na karty białego papieru; 42 cm. podł.



Zawiera następujące tablice („F. M.“ przy tablicach holenderskich i cyfra — wskazuje na odpowiedni opis danej tablicy w dziele: „F. Muller. De Nederlandsche geschiedenis in platen. Beredeneerde beschrijving van Nederlandsche historie-platen...“ Amsterdam 1863 — 1870 Eerste deel):

[1]. *Bruga flandrorum Vrbs et Emporium Mercatu Celebre*. Widok, plan i mapa na jednej tablicy. 55 × 40. Dół tablicy zniszczony.

[2]. Breda. 4 plany w owalach; *H. h.* w monogramie [Henricus Hondius?) *exc.* 47,5 × 35.

[3]. *Classis Hispanica celeberrima quae anno celeberrimo MDLXXXVIII inter Galliam Britanniam[ue] venit et perit*. Widok. 49,5 × 37,5.

[4]. *Prince de la Flotte d'Argent, de la nouvelle Espagne dans la Baye de Matanza par le General P. P. Heyn. Anno 1628... Iudocus Hondius*. Widok. 49 × 38.

[5]. *Vraye delineation de la ville d'Ostende assiegée par le Serenis. Prince Albertus Archiducq d'Autriche... le 10. de Iuliet l'an 1603. En Anvers chez Iehan Baptista Vrints...* 45 × 34,5 (z legendą: — × 38).

[6]. *Plan de la ville et siege de Montauban*. Brak legendy 48,5 × 38,5.

[7]. *Particuliere kaerte van de Kusten van Poittou Aunis en Rochel...* C. I. *Visscher excudebat*. 52 × 39,5.

[8]. *Ware Afbeeldinghe van de starcke Stadt Rochelle...* *Geordonneert ende afgeteykent door den Heer de Siette, Ingenieur des Konings van Vranckryck 't Jaer 1627*. C. I. *Visscher excudebat 1628*. 41 × 29,5.

[9]. La Rochelle; oblężenie 1627 r. Brak tytułu i legendy. *A Paris chès Melchior Tavernier*. W górnych rogach: *fol-o 744*. 43 × 35.

[10]. Bergen op Zoom oblężone przez markiza de Spinola, 1622 r. C. I. *Visscher excudebat*. Brak tytułu; górny i dolny marginesy obcięte. F. M. 1457: „zeldzaam“.

[11]. *Belegering van Breda ondert' beleyt Marquis Spinola begonnen den 27 August 1624. Gedruckt by Claes Janssen Visscher*. Brak tekstu objaśniającego. Jak Nr. 66. t. 8; F. M. 1517: „zeer zeldzaam“.

[12]. *Caerte van t'Vrye synde een gedeelte en Lidt van Vlaenderen... van de Stadt Sluys Cadsand en de doorgesteken Polders...* door C. I. *Visscher*. Inna niż Nr. 66, t. 22. 41,5 × 38.

[13]. *Perfekte afteykeninghe van de gelegentheyt ende belegeringe der Starcke Stadt Groll door... Frederick Hendrick... Prince van Orangien van Nassou etc. Begonnen den 19-en Iulij 't jaer 1627 ende veroverd den 19-en Augustij des selfden jaers... geteijkent door Meester Cornelis Danckerss de Rij, Land-meter der Stadt Amsterdam*. W lewym górnym rogu—mapka: 'T *Graefschap Zutpheen...* Door *Claes Ianss. Visscher*. Jak Nr. 66, t. 21. F. M. 1566.

[14]. *Marchionatus Sacri Romani Imperii*. C. I. *Visscher excudit. Anno 1624*. W prawym dolnym rogu cyfra 18; 47,5 × 38.

[15]. *Kaerte van Bergen op zoom. Steenberghe ende de nieuwe fortification gemaect... van ter Tolen in t' jaar 1628*. *Visscher excudit*. 36 × 26,5. Jak Nr. 66, t. 11.

[16]. Hertogenbosch. Plan fortyfikacyj. *Avecq permission de S. A.* Brak tytułu i legendy. 48 × 37.

[17]. *La siegē de la ville de Bolduc [Bois-le-Duc, Hertogenbosch] par... le Prince d'Orange. 1629. Amstelodami, excudit Iudocus Hondius. Gemeeten en Afgeteekent door Cornelis Floris van Berckenroode*. F. M. 1621.

[18]. *De wyt vermaerde Stadt Wesel door verraschinghe des nachts aldus veroveret aen der H. H. Staten syde, onder 't Kloeck beleyt van den Edelen ende Manhaften Otto de Gent... op den 19-en augustij 't laar 1629.* U dolu tekst objaśniający i adres: „Cl. J. Visscher“ — obcięte. F. M. 1640: „zeldzaam en fraaie“.

[19]. *Plan de la ville et citadelle de Casal, assignée [sic] par le M. De Spinola le 24-me maij 1630 et deffendue par M. de Toyras iusque au 18 octobre... C. I. Visscher excudebat. 54,5 × 42.*

[20]. „Sanct Salvador“. Bitwa floty portugalskiej z holenderską 1627 r.; widok. W prawym dolnym rogu w owalu portret: „Pieter Pietersz. Heyn Rotterdamer“. 't Amsterdam Gedruckt bij Hessel Gerritsz. Brak tytułu nad górną ramką w 7 wierszach: „Vertoon van de exploitien door den manh. Pieter Pietersz. Heyn...“ oraz czterokolumnowego tekstu objaśniającego. 56,5 × 44,5. F. M. 1560: „Fraaije gravure... Zeer zeldzaam“.

[21]. *Nouvelle carte du siege de Maastricht commence par... le Prince d'Orange le 9. de Juin l'an 1632. Par le Sr. de Beumont Ingenieur... A Amsterdam chez Henry van Delft. 36,3 × 30.*

[22]. *Belegeringe van Maestricht begonnen den 9. Junij 1632... F. M. 1695.*

[23]. *St. Francisco de Campetie. C. I. Visscher Fecit et Excu.* Widok oblężenia. Na osobnym arkuszu — tekst w jęz. hol. i franc. z adresem: ... *By Claes Jansz. Visscher... 1633. F. M. 1715: „zeer zeldzaam“.*

[24]. *Obsidio Rhinbercae ad vivum expressa... ex mandato... Frederici Henrici Nassovii... Anno 1633. Amstelodami Ex Officina Nicolai Ioannis Visscher. F. M. 1709-a.* opisuje taki sam plan, bez adresu Visschera, wydany przez J. Blaeu.

[25]. Brak tytułu; pierwsza pozycja legendy: „Nortlinga sitiada per los Imperiales“. *Andreas Pauli F.* Widok bitwy pod Nordlingen 6 września 1635 r. 46 × 31 (z legendą: — × 38,5).

[26]. *Lovanium.* Legenda zatytułowana: *Aenvvijsinghe vande gheleghentheydt der Stadt Loven ende hare belegheringhe, beghonst den 24 Junij 1635 door de twee machtighe leghers, Hollandsche ende Fransche... Dedykacja: Principi Ferdinando Infanti Cardinali... Gerardus a Gutschouen Louan. Medicinae et Matheseos alumnus. And. Pauli Fecit aqua forti. F. M. 1737.*

[27]. *Discrittione del sito e positura del luogo di Valenza con le fortificationi fattoui nouamente dalle genti del Re Catt[oli]co, et quelle... dal Maresciallo de Chrichi quando ui ritorno unitamente con l'essercito di Parma Domenica 9 sett[emb]re 1635 e descrittion del l'assalto generale dato la notte di mercordi 26 sett[emb]re. In Milano, Per Filippo Ghisolfi. 36,5 × 27,5 (z legendą — × 33,5).*

[28]. *Eigentliche Abbildung oder Contrafactur der Rom: Kay: May. Veldlagers bey Masiers Diouze undt Morsberg... den 25 und 26 Octobris 1635. 34 × 22,5 (z tytułem i legendą: — × 27,5).*

[29]. *Nieve afbedinghe der Schencken Schans... Gedruckt tot Arnhem by Ian Jacobs... 44,5 × 26,5.*

[30]. *De Gheleghentheydt ende Belegeringhe van Schencken — Schans... geteeckent by den... Ingenieur Ioannes Iacobi Schort Anno 1635. en 36. C. I. Visscher excudebat.* Czterokolumnowy tekst do planu na osobnym arkuszu podpisany: ... *By Claes Iansz. Visscher... 1635.* F. Muller, 1741, zna tylko tekst: „... behoort tot eene mij ontbrekende en onbekende kaart“.

[31]. *Schencken - Schans ofte s'Graven - Waert. C. I. Visscher excu. 66 × 30.* Czterokolumnowy tekst do mapy na osobnym arkuszu: „Nouvelle et parfaicte

Carte de Schencken-Schans... Traduit par Daniel Bredan Notaire Publicq à Amsteldam<sup>44</sup>. Inna niż F. M. 1740.

[32]. *Typus circumvallationis castelli Geneppensis, dispositio castrorum regionum, dum mense octobri 1635... muniebatur. Bruzellis apud Ioannem Pepermannum. Dedykacja: ...Carolo Guasco Italicae legionis chiliarchae... Ioannes Franciscus Brunettus d. d. Bruzellae XX Maij MDCXXXVI. 48,5 × 36,5.*

[33]. *Fortification du chasteau de Gennep. Anno 1636. Gerard a Gutshouen delin. et A. Paritz fecit. 34 × 24,5 (z tytułem: — × 27,5).*

[34]. *Plan du siege et de la bataille de Leucate. Barral delin. D. Roques sculp. 52 × 37. Prawy brzeg planu zniszczony. Legenda na osobnej kartce.*

[35]. *Nieuwe Kaerte van Breda belegerd door syne Altesa Frederick Hendrick van Nassou... den 23 Iuly 1637. C. I. Visscher excude. Brak tekstu. F. M. 1766-a.*

[36]. Tytuł, jak wyżej; ramka tyt. — zmniejszona; plan — jak wyżej, uzupełniony: dodany w lewym dolnym rogu plan fortu *Ginnekerpoort*. Bez podpisu C. I. Visschera. Brak tekstu. F. M. 1766-b.

[37]. *Nieuwe caert vande ghelegentheyd vande forte[n] van Calloo Verbroeck... t'Antwerpen gedrukt by Peeter Verbist... [1638]. F. M. 1785: „Fraaije en zeldz. kaart“.*

[38]. Mapa z legendą zatytułowaną: *Aenwysinge van s'Hertogenbos belegerd den 1-en mey 1629. Gedrukt by H. Hondius in s'Graven — hage. F. M. 1609.*

[39]. *S'Hertogenbossche. Plan i tekst w jęz. holend. i franc. Gedrukt in 's Graven-hage ten Huysse van Henricus Hondius 1629. F. M. 1609. Tablice 38 i 39 tworzą według F. Mullera całość.*

[40]. U góry widok 47 × 14,5: żołnierze holenderscy uciekają z fortu Callo na okręty i toną; na prawo — kościół. Niżej — legenda do planu [41] w języku franc. i holend., w 2 kolumnach każda, zatytułowana: *Delineation parfaite de les Fortresses Calloo, Verbroeck & Beverschen — dijck, comme ils en ont estez fortifiez par les Hollandois, & comme les dites Hollandois ont estez contraincts par la genereusité de la soldatesque de Son Altesse Serenissime, quitter les dites Fortresses y laissant tout ce qu'ils y avoyent apporté. Vivement faite par B. P. F. Muller domyśla się: „B. Peters?“ Obok toż samo po holendersku.*

[41]. Plan do Nr. 40, rozmiaru 47 × 36 z małym planikiem u dołu: *Callo — Steelant — Kruijsdyck — Verbroeck*. W prawym dolnym rogu: *B. P. F. M. 1786: „Zeldzaam. Deze plaat heb ik nooit meer gezien“.*

[42]. *Eygentlijcke afbeldinge der Stadt Saxenhausen... inghenomen is den 22 Augustus 1635. Widok z lotu ptaka. Tytuł, warunki kapitulacji i legenda — również w jęz. franc. *En Anvers, chez Jean Boel. 34 × 24 (z tekstem: — × 39,5).**

[43]. *De starcke Stadt Brysack belegerd inden naem des Konings van Vrancrijck... int 'Iaer 1638. C. I. Visscher excudit. 41,5 × 32,5.*

[44]. Tytuł legendy, dołączonej na osobnej karcie do planu: *Declaration de l'assiegement de la ville de S. Omer par le Mareschal Chastillon... assiegee le 27 May 1638... Na planie: *Le desin fait par Jacques van Werden den archer du Corps de S. A. R. p. Snayers pictor de S. C. I. excudit. 60,5 × 38.**

[45]. *Eigentliche Delineation der Spanischen Belegerung vor Vercelli gelegen in Piemont angefangen den 26 Maij und den 6. Iuly glücklich ausgeführt Anno 1638. 30,5 × 24.*

[46]. Brak tytułu; *Vercelli* obleżone, plan. Legenda na osobnej karcie: „La Ciudad de Vercelli en el Piemonte fué sitiada à 27 de Mayo 1638, dal

Exercito Catholico...“ Na planie: Cesare Balsani f. Dedykacja: Al... Conde de Oliuares Duque de San Lucar... Po dolnych rogach planu — wizerunki jeźdźców: na lewo: „S. Ex-a“ [De Olivarez?], na prawo — „D. Martin de Aragon“.  
60,5 × 45.

[47]. *Afbeeldinge van de Shep schlacht in Duyns den 21 October 1639.* Widok. Brak legendy. 32 × 24.

[48]. Brak tytułu; tytuł legendy w 4 kolumnach, w jęz. hol., dołączonej na osobnej karcie: „Vertoon vanden victorieusen doch bloedigen slach ter zee, tusschen de machtige Scheeps vloot des Coninx van Hispanien... ende der... Staten der Vereijnighde Nederlanden Armade... geschiet in Duys onder Engelandt den 21 October, Anno 1639“. Widok; u góry Victoria trąbiąca leci w prawo. Niżej „Angliae pars“ od: „Doueren“ (na lewo) do: „Voorlandt“ (na prawo); na pierwszym planie przedstawionej bitwy — tonąca galeona. *Tot Amsterdam by Cornelis Dankersz by Sint Ians Bruch*; pod legendą: ... *Kunst, caert en Boeckverkooper op de fluuvele Burghwal by S. Ians Brugh.* 50 × 35,5. F. Muller, 1808, opisuje inne, podobne, wydanie tej ryciny, również C. Danckertsa, jako: „zeer zeldzame“.

[49]. *Vero dissegno delle fortificationi Francesi sotto Torino...* 42 × 30,5.

[50]. Brak tytułu i legendy. Baccarat(?), plan fortyfikacyj; *A Paris par Melchior Tauernier...*

[51]. *Plan du siege d'Arras pris par les Armes du Roy de France le 10. d'Aoust 1640.* U dołu — winjeta: walka szczurów z kotami; na prawo, nad bramą fortu — dwuwiersz: „Quand les rats prendront les chatz, les François prendront Arras“. 38 × 28,5.

[52]. Brak tytułu i legendy; zdobycie Sachsenhausen 1635 r. — jak wyżej [42].

[53]. Brak tytułu. Obrona Meppen przez Szwedów. 39,5 × 31.

[54]. *Plan des villes de Monzon et Salvatierra en Portugal assiegées par les armes du Roy sous la conduite du Marquis de Viana...* gravée a l'eau forte par Lucas Vorstermans le Jeune, en Anvers. 40 × 28 (z tyt. i legendą: — × 39,5).

[55]. *Perfecte afbeeldinge van de Stercke Stat Ayre ofte Arien aldus belegert en veroverd door Louys de dertiende, Coning van Vrancryck...* 1641. C. I. Visscher excudebat. F. M. 1837.

[56]. *Plan de la ville d'Aire assiege par les armes du Roy de France Louis le XIII...* 1641... se vendent à Amiens chez Bastien Gautie. Legenda — 12 poz. 34,5 × 40,5.

[57]. *Arien belegert door Syn Conincklycke Hoocheyt den Prince Cardinaal Ferdinandus van Oostenryck...* 1641 t'Antwerpen gedruet bij Peeter Verbist... 31,5 × 22 (z legendą: — × 24).

[58]. *Eigentlicher abriess des Kayserlichen und Reichs Armada Veltlagers onder Commando beiden Exc. Hern General Veltmarschalcken Graffen von Hatzfelt und Graffen von der Wahl, so iegen die Hessen und Weinmarische volcker bei Zonss geschlagen und fortificirt worden. Anno 1642.* Plan obozu nad Renem. 36,5 × 29.

[59]. *Brema.* Plan; legenda — 30 poz. 36 × 28.

[60]. *Marckt in Bremen;* widok. 31,5 × 23,5.

[61]. *T'Gennepper - Huys belegert door syn Hoochheyd Frederick Hendrick prince van Orangien Grave van Nassou etce in den Iare 1641.* Tytuł również w jęz. franc. *Gedruet bij Claes Ianss. Visscher.* Brak tekstu. F. M. 1842.

[62]. *La Maison de Gennep assiegée par son Alt. Fredric Henri Prince d'Orange, le 8-me d[e] Iuni l'An 1641. A Amsterdam chez Henrii van Delft.* W prawym dolnym rogu — mapa okolic zamku Gennep. 43,5 × 34.

[63]. *Belegeringhe van het slot Gennep door syne Hoocheyt den Prince van Oraigien. Ghedruckt in s'Graven-Haghe ten huysse van Henricus Hondius. 1641.* Legenda — poz. A — H. 38,5 × 30,5.

[64]. *Belegering van Wolven - buttel. t' Amsterdam by Corn. Danckerts 1641.* Legenda — por. a — m. 35 × 26.

[65]. *Planta de la batalla de Chastelet ... en XXVI de Mayo MDCXLII ... Petrus Rucholle f. Brak legendy. 44 × 35.*

[66]. *Planta de la Bassea sitiada en XX de Avril por ... Francisco de Mello ... y rendida en XIII de Mayo de MDCXLII. 40,5 × 29,5.*

[67]. Brak tytułu. Dvynkerke — Grevelingen — Brouchovrg — Bergen S. Winox; fortyfikacje i działania wojenne. *Designé par le Jeune Michel de Langren, et grauéé par Richard Collin. 1644. 48,5 × 38.*

[68]. *Plan de la forte ville de Gravelinge assiege par les armes du Roy de France le 31-iesme d'May. Et se vendent à Roan chez Damien Vaux aupres du Pont.* Legenda — 17 poz. 46,5 × 30.

[69]. Bez tytułu; mapa i widok na jednej tablicy; u góry — mapa: Bvrgge — Dvinkercke — Grevelinge — Bovlonge [sic]; u dołu — widok: Dvijnkercke — Mardijck — Grevelinge. Na pierwszym planie — bitwa morska (18 lutego 1639 r.) *B. a Berckenroode Sculp [sic] et Excudit. F. M. 1797: „Hoogst zeldzaam“.*

[70]. *Het Sas van Gendt belegert den 28 Julij 1644 door ... Frederick Hendrick van Nassou ... C. I. Visscher excudit. Brak tekstu. F. M. 1882-a.*

[71]. *Perfecte afbeelding van t'Sas van Gendt. C. I. Visscher excudit. Brak tekstu. F. M. 1889; wydanie, jak w holend. Archief de Genie, „Veldslagen“ Nr. 525.*

[72]. *Planta y sitio de Leryda 1644. Bendese en casa de Gaspar Verbec en frente de San Felipe. Legenda — poz. A — Z. 53 × 35. 2 tablice, odbite na dwóch sklejonych kartach, tworzą całość. Prawy dolny róg zniszczony.*

[73]. *Plan de la ville d'Hulst ... assiegée par Frederic Henri Prince d'Orange ... 1645.* W lewym górnym rogu — mapa: *Carte de pays de Waes. 40,6 × 34,3.*

[74]. *Plan de Mardic assiege par l'armée Francoise commandée par Son Alt. le Duc d'Orleans le 4. de Aug. 1646.* Legenda — poz. A — K. 47,2 × 31.

[75]. *Plan de la ville d'Landreci assiegée par Son Alt. Leopoldus ... l'an 1647. 33,5 × 24,5.*

[76]. *Eigentlicher Abriss des Getreffens zwischen den Christen und Türcken bey den beeden Castellen Dardanelli, im Monat Junio Anno 1646. 34,5 × 25,5.*

[77]. Bez tytułu; tytuł legendy na osobnej karcie: *Plan de la forte ville d'Elvas en Portugal, assiegée par les armes du Roy Catholique ... l'An 1658. A Anvers chez la Vefve Martin Binnart. 37,5 × 27,5.*

[78]. *La pianta et disegno del Castello della citta di Cremona ... et assedio di esso et essa q-to Anno 1648 dal meze d'Agosto. 28 × 32,5 (z legendą: — × 39,5).*

[79]. *Disegno dell'attacco del forte Posto di Longone tenuto da Francesi & assediato ... dall'armi Cattoliche entrateui il di XV Agosto MDCL. All' ... Conte d'Ognat & Vice Re ... nel Regno di Napoli. Stefano della Bella ... dedica. S. D. Bella f. 56 × 40 (z legendą: — × 44).*

[80]. *Antiquae Romae facies ex antiquis aedificiorum Ruinis ... in hanc aeneam tabulam redacta, prout eam Pyrrhus Ligorius Romanus per XIII*

*Regiones... exacte descriptis.* W prawym górnym rogu: *Tom. I. pag. 189.* 43 × 30,5.

[81]. *Vero disegno della pianta dell Conclave fatto in Sede vacante di Papa Urbano VIII. con la situatione delle stanze per li... Cardinali... 9 di Agosto dell Anno 1644.* Horatio Marinari Formis Romę. 35 × 22,5.

[82]. *Pianta del Conclave, fatta in sede vacante di Greg. XV. per l'elettione del nuovo Pontefice, cominciando il di 19. di Lug-o 1623.* 35 × 22.

[83]. *Le vrai portrait du Triomphe fait sur la glace demij nauigable, de la riuere d'Anuers l'an 1670... Afbeldinge van den seldsamen ende gedencwerdigen Antwerpschen ijsganck... opgedragen wt Ionste aen den Const minnenden Heer Antonio van Leijen oudt schepene der Stadt van Antwerpeu etc. Ioanis Peeters delineauit. door Iacobus Bruijnel fecit in aqua forti et excudit Antwerpiae.* Rycina przedstawia zabawę na lodzie. 47 × 37 (z dolnym tytułem: — × 47). U góry pod herbem Antwerpji — tytuł w języku francuskim, po bokach 2 małe widoki Antwerpji w osobnych ramkach; u dołu — tytuł holenderski. F. Muller, 2665, opisuje jako „zeldzaam“ podobną rycinę „...Antwerpschen ijsganck in... 1684“ z adresem: „A. Possemiere te Antwerpen“.

Skóra. Zbiory Lelewela.

M 1751

1674.

109. PEETERS IOANNES. *Thoonel der Steden ende Sterckten van t'Vereenigt Nederlandt met d'aengrensende Plaetsen soo in Brabandt Vlaenderen als anden Rhijn en elders verouert door de Waepenen der Groot-moghende Heeren Staeten onder het gheley vande seer Edele Hooghghhebore Princen van Oranien. Théâtre des villes et fortresses des Provinces Unies et frontieres tant en en Brabant [sic], Flandre, qu'au Rhin et autres parts, conquestées par les armes des S-rs Estats Generaux sous le conduit des tres-nobles et tres-illustres Princes d'Orange. Uet Privilegie. Gheteekent door Io. Peeters ende ghemaect met sterck waeter door Ga[spar] Bouttats, woenende aen de Borse inde H. Ma. Magdalena de Pazzi tot Antwerpen, alwaer de selue te Coopzijn.*

Tablic miedziar. z widokami miast 93; 19 cm. podł.

Karta tytułowa — miedzioryt; dedykacja księciu Wilhelmowi Henrykowi Orańskiemu — Gaspar Bouttats — k. nłb. 1; tablic miedziar. z widokami miast 93; frontyspisów miedziorytowych do poszczególnych części — 8. Tablice liczbowane 1 – 98, w tem 7 frontyspisów; frontyspis do części „Comitatus Hollandia — nie liczbowany. Do części „Ducatus Geldriae“ wstawiona nieliczbowana tablica *Bommel* i do części „Transisalaniam“ — tablica *Swol*. Po dedykacji wstawiona tablica: „Den Heyr-tocht naer Duyve-Landt onder Don Lvys de Requesens. An. 1575“. Legenda — poz. od litery A do N. Miedzioryt. Przedstawia epizod z działań wojennych L. de Requesens'a w Niderlandach: wojsko hiszpańskie uchodzi z Duiveland i Zierikzee przez nawodniony teren. Marginesy obcięte. 30,5 × 24. F. Muller 707: „Door C. Decker. Gr. fol.“ 708, 709 — zmniejszone z łac. resp. włoskim tytułem.

Oprawa nowoczesna. Zbiory Lelewela.  
Tiele 849.

M 53

1675.

110. SANSON D'ABBEVILLE N. [w wydaniu synów]. *Cartes generales de la geographie ancienne et nouvelle ou les empires, monarchies, royaumes, estats, republicques, et peuples, tant anciens que nouveaux, de toutes les parties du monde, sont exactement remarqués & distingués suivant leur estendue & subdivisés en leurs Regions particulieres, ou Provinces. Par les S-rs Sanson Geographes ordinaires de Sa Majesté. Tome II. A Paris, chez l'auteur aux Galleries du Louvre. MDCLXXV. Avec Privilege du Roy, pour vingt Ans.*

Tom II (tomu I brak); tablic miedzior. kolor. 164; 45 cm.

Zawiera kraje Europy. Karta tyt.: „Liste des cartes“ — k. nlb. 1; Spis tablic tomu II wykazuje 133 tablice, z czego brak w niniejszym egzemplarzu tablic: *Europe générale i Estats de la couronne de Pologne*, natomiast znajdując się w woluminie 34 tablice, nie podane w spisie, w tem 8 tablic N. Sansona (cyfra w nawiasie graniastym wskazuje kolejność faktycznego układu tablic): [1]. *Mappemonde... 1669*, [2]. *Harmonie du Globe... 1659*, [3]. *L'Asie... 1669*, [4]. *L'Afrique... 1669*, [5]. *Amerique septentr... 1669*, [6]. *Amerique merid... 1669*, [58]. *Diocese du Mons*, [60]. *La Beauce... 1652*, oraz 25 tablic bez nazwiska Sansona, wydanych przez Pierre Mariette, Michel van Locho, P. Du Val i M. Tavernier. Są to:

[23]. *La Scandinavie... jak Nr. 100. VIII. tabl. 129.*

[59]. Dwie mapy na 1 tablicy; na lewo: *Carte du Perche*; na prawo: *Carte Du Blaisois... chez Pierre Mariette... A Peyrounin fecit.*

[61]. *Diocese de l'Evesché d'Orleans. Par le Sr. Sanson... Chez Pierre Mariette... 1653.*

[62]. *Pictaviae Ducatus descriptio... chez Pierre Mariette... A. Peyrounin fecit.*

[65]. *Carte du pais d'Auergne par le Sr. Du Bouchet... dediée a Gaspar de Coligny Comte de Saligny... Mareschal... 1645. A Paris chez Michel van Locho...*

[67]. *Xaintonge et Angoumois... chez Pierre Mariette... A. Peyrounin fecit.*

[68]. *Comté de Perigort par Ph. de la Ruë... jak Nr. 100. IX. tabl. 46.*

[69]. *Carte de Querci... jak Nr. 100. VIII. tabl. 47.*

[70]. Dwie mapy na 1 tablicy; na lewo: *Carte du Bourdelois du pais de Medoc de la Preuosté de Born*; na prawo: *Carte de la Principauté de Bearn... chez Pierre Mariette...*

[71]. *Description generale du Pais et Viconté de Turenne... par le Sr. du Bac. A Paris chez Michel Vanlocho graueur et imprimeur du Roy pour les tailles douces demeurant rue St. Jacques a la Rose Blanche Couronnée. Avec priuil. du Roy.*

[73]. U góry pośrodku: *Carte du Diocese d'Alby par Tauernier... U dolu: A Paris par Melchior Tauernier hydrographe, graueur et imprimeur*

du Roy pour les cartes geographiques et autres tailles douces demeurant en L'Isle du Palais à la Sphere Royale; obok w owalu: *Exmandato... Gaspardi de Daillon du Lude Albiensium Episcopi delineauit Petrus Pronostel Remensis Anno 1642.* W lewym górnym rogu M. Tavernier dedykuje temuż biskupowi; w prawym — *Profil de la Ville d'Alby.*

[76]. *Diocese d'Aire en Gascogne par P. Du Val d'Abbeville geographe du Roy a Paris chez Pierre Mariette... 1653. I. Somer sculp.*

[86]. *Carte generale des dixsept prouinces des Pais Bas... jak Nr. 100. VII. tabl. 72.*

[90]. *Comitatus Flandriae noua tabula... chez Pierre Mariette...*

[91]. *Carte des Comtés d'Artois et Boulenois par du Val Geographe 1646... chez Pierre Mariette... A. Peyrounin fecit.*

[92]. *Carte de Hainault et Cambresis par du Val... chez Pierre Mariette... 1646. A. Peyrounin fecit.*

[93]. *Carte du Duché de Luxembourg et Souveraineté de Sedan par du Val... chez Pierre Mariette... 1646. A. Peyrounin fecit.*

[102]. *Carte de Boheme... par du Val... zob. niżej: POLSKA.*

[136]. *Carte generale de Lombardie par Du val Geographe... chez P. Mariette... A. Peyrounin fecit.*

[138]. *Carte de Savoye et des pais de Genevois, Faussigni, Chablais, Morienne et Tarantaise dediée a Monseigneur Henry de Savoye Duc d'Aumale par du Val. De l'imprimerie de Pierre Mariette...*

[142]. *Duché de Milan... chez Pierre van Locho...*

[144]. *Estat de la Seigneurie de Venize en Italie... chez Pierre Mariette...*

[146]. *Neapolitanum Regnum... jak Nr. 100. VI. tabl. 104.*

[161]. *Grece moderne... jak N. 100. VIII. tabl. 139.*

[163]. *Candia... jak Nr. 100. VIII. tabl. 136.*

Skóra. Prowenjencja: „Bibliothecae Seminarii Dioecisani Vilmensis”.

Ph. 486.

M 1556

POLSKA. Cyfra w nawiasie okrągłym wskazuje numer tablicy według drukowanego indeksu. (38). [44]. W lewym dolnym rogu w kartuszu: *La Livonie Duché divisée en ses Princip[al]es Parties Esten, et Letten & c. Par le Sr. Sanson d'Abbeville Geogr. ordinaire de Sa Maj-té. A Paris Chez Pierre Mariette Rue St. Jacques à l'Esperance. Avecq Priuilege pour Vingt Ans. 1663. 52,2 × 40.*

[102]. W lewym górnym rogu w kartuszu: *Carte de Boheme Moravie Silesie et Lusace Par du Val Geographe, Avecq privilege.* W prawym dolnym rogu: *A. Peyrounin fecit. 51,2 × 38,8.*

(79). [104]. W prawym górnym rogu w kartuszu: *Provinces unies, et incorporées a la Couronne de Boheme; qui sont les Duché de Silesie, Marq-sats de Moravie, et Lusace. Par le S-r Sanson d'Abbeville, Geogr. ord-re du Roy. A Paris Chez l'Auteur. Avecq Privilege pour Vingt Ans 1654.* U dołu — skala: „...Grandes Lieues d'Allemagne“ (4 mile = 4,2 cm. na mapie); 1 stopień długości = 12,8 cm. Mapa poboczna: *Marquisat de Moravie. 52,2 × 39,9.*

(82). [107]. W lewym dolnym rogu w kartuszu: *Hertzogthumb Pommern. Duché de Pomeranie, divisé en ses Princip[al]es Parties; qui sont les Princip[al]té de Rugue, Duché de Stettin, Pomeranie, Cassubie, et Wandalie: Comté de Gutzkow, Baronies ou Seign-ries de Wolgast, Barth, Louwenbourg et Butow. Les places de l'Evesché de Camin sont marquées E. C.* W prawym dolnym rogu



w kartuszu: *Par le Sr. Sanson d'Abbeville Geogr. ordinaire du Roy. Avecq Privilege pour vingt Ans 1654.* W prawym dolnym rogu — skala: „... Grandes Lieues d'Allemagne“ (4 mile = 4,2 cm. na mapie); 1 stopień długości = 12,7 cm.  $49 \times 31$ .

(86). [110]. W prawym dolnym rogu w kartuszu, przedstawiającym wieniec z oręża i zbroi; pod kartuszem konni i piesi rycerze: *Haute, ou Petite Pologne: ou sont les Palatinats de Cracow, Sandomirie, et Lublin. Par le Sr. Sanson d'Abbeville, Geogr. Ord-re de sa Majesté. A Paris chez Pierre Mariette rue S. Jacques a l'Esperance, Avec Privilege pour Vingt Ans 1666.*  $53 \times 40,2$ . Brak skali; 1 stopień długości = 12,7 cm.

(87). [111]. W prawym dolnym rogu w kartuszu, przedstawiającym wieniec z oręża i zbroi; pod kartuszem — rycerze: *Basse ou Grande Pologne; ou sont les Palatinats de Posna, Calisch, Sirad, Lencici, Rava, Brest, et Inowlocz. Par le Sr. Sanson d'Abbeville, Geographe ord-re du Roy. A Paris chez Pierre Mariette, rue S. Jacques à l'Esperance. Avec Privilege do Roy Pour vingt ans, 1665.* Niżej: *A. Peyrounin sculp.* W lewym dolnym rogu — *Eschelle... Lieues d'Allemagne et de Pologne* (10 mil. = 8,6 cm. na mapie); 1 stopień długości = 12,7 cm.  $53,5 \times 39,4$ .

(88). [112]. W lewym dolnym rogu w kartuszu, ozdobionym postaciami dwóch łuczników: *Masovie Duché, et Polaquie; ou sont les Palatinats de Czersk, Bielsk, et Plocsko. Par le Sr. Sanson d'Abbeville, Geog. Ord-re de sa Majesté. A Paris chez Pierre Mariette rue S. Jacques, à l'Esperance. Avec priuilege du Roy pour 20 Ans 1665.* Niżej: *A. Peyrounin sculp.* W prawym dolnym rogu: *Eschelle... Liens d'Allema. et de Pologne* ( $7\frac{1}{2}$  mil = 6,4 cm. na mapie); 1 stopień długości = 12,7 cm.  $52 \times 38,4$ .

(89). [113]. W lewym górnym rogu w kartuszu: *La Prusse Duché divisée en Royale et Ducale La Royale [miejsce wolne] La Ducale en ses trois cercles subdivisés en leurs Princip[al]es Parties. Les Places ou il y a Capitainerie sont marquées... Par le Sr. Sanson d'Abbeville Geogr. Ord-re de S. M. Avecq Privilege pour vingt Ans 1659.* W prawym dolnym rogu: *A Paris chez l'Auteur;* niżej: *Somer sculp.* W lewym dolnym rogu: *Eschelle. Lieues de Pologne...* (10 mil = 6,3 cm. na mapie); 1 stopień długości = 12,8 cm.  $51,2 \times 38,2$ .

(90). [114]. W prawym górnym rogu w kartuszu: *La Curlande Duché et Semigalle autrefois de la Livonie La Samogitie Duché en Lituanie Par le Sr. Sanson d'Abbeville Geogr. ord-re de S. M. Avecq Privilege pour vingt Ans 1659.* W prawym dolnym rogu: *A Paris Chez l'Auteur;* w lewym dolnym rogu: *Eschelle Lieues de Pologne...* (10 mil = 6,3 cm na mapie); niżej pod ramką: *Somer sc.* 1 stopień długości = 12,8 cm.  $52,5 \times 39,8$ .

(91). [115]. W lewym górnym rogu w kartuszu: *Partie de Lithuanie, ou sont les Palatinats de Wilna et Troki, subdivisés en leurs Chastellenies. et Partie du Palat[in]at de Minsk. Par le Sr. Sanson d'Abbeville Geographe ordinaire du Roy. A Paris chez Pierre Mariette, rue Saint Jacques a l'Esperance. Avec priuilege pour vingt ans 1665.* W prawym dolnym rogu: *Eschelle... Lieues d'Allemagne et de Pologne* ( $7\frac{1}{2}$  mil = 6,3 cm. na mapie); niżej: *A. Peyrounin sculp.* 1 stopień długości = 12,7 cm.  $52,8 \times 39,3$ .

(92). [116]. W prawym górnym rogu w kartuszu: *Partie de Lithuanie ou sont les Palatinats de Polocz, Witepsk, Mseislaw [sic], Et partie de Minsk. Avec le Duché de Smolensko. Par le Sr. Sanson d'Abbeville Geographe ordinaire du Roy. Chez l'Auteur. Avec priuile. pour 20 ans 1665.* W prawym dolnym rogu:

*Eschelle... Lieues d'Allemagne et de Pologne* (10 mil = 8,4 cm. na mapie); niżej na lewo: *A. Peyronnin sculp.* 1 stopień długości = 12,8 cm. 53 × 40,5.

(93). [117]. W lewym górnym rogu w kartuszu: *Partie de Lithuanie ou est le Palatinat de Nowogrodeck Litawiski [sic], subdivisé en ses Chastellenies, le Palatinat de Bressici [sic] en Polesie, Avec les Duchés de Neswies, et Slusck, et Partie du Palatinat de Minsk. Par le Sr. Sanson d'Abbeville Geographe ord-re du Roy. Avec privil. pour vingt ans. 1665.* W prawym górnym rogu: *A Paris chez Pierre Mariette, rue S Jacques a l'Esperance.* Niżej: *Eschelle... Lieues d'Allemagne et Pologne* (5 mil = 4,1 cm. na mapie); 1 stopień długości = 12,7 cm. U dołu nad ramką: *A. Peyrounin sculp.* 53,6 × 38,4.

(94). [118]. Na prawo w kartuszu: *Partie de Lithuanie, ou sont en partie les Palatinats de Minsk, et Mseislaw [sic], et les Seign-ries ou Terres de Rohaczow, Rzeczica, Zernobel, et partie des Duchés de Novogrodeck Sewierski, et de Zernihow. Par le Sr. Sanson d'Abbeville, Geog. ord-re du Roy. Chez l'Autheur. Avec privilege pour vingt ans 1666.* Wyżej: *Eschelle... Lieues d'Allemagne et de Pologne* (10 mil = 8,2 cm. na mapie). W prawym dolnym rogu: *A. Peyrounin sculp.* 1 stopień długości = 12,7 cm. 53 × 38.

(95). [119]. U góry pośrodku bez kartusza: *La Russie Noire ou Polonoise qui comprend les Provinces de la Russie Noire de Volhynie et de Podolie divisées en leurs Palatinats Vulgairement Conniies sous le Nom d'Vkraine ou Pays des Cosaques. Par les S-rs Sansons 1674.* W lewym górnym rogu: *Remarques* (objaśnienie znaków); w prawym górnym rogu: *Eschelle... Lieues communes de Pologne* (20 mil = 5,5 cm. na mapie); 1 stopień długości = 5,5 cm. 55,4 × 41,7.

(96). [120]. W lewym dolnym rogu w kartuszu: *Russie Noire. divisée en ses Palatinats. &c tirée pour la plus grande partie de la grande Carte de l'Ukraine, du Sr. le Vasseur de Beauplan. Par le Sr. Sanson. d'Abbeville Geogr. ord-re du Roy. A Paris. Chez P. Mariette, rue S. Jacques a l'Esperance. Avecq Priuilege pour Vingt Ans. 1665.* Na prawo: *Eschelle... Lieues communes de Pologne et d'Allemagne* (7,5 mil = 6,3 cm. na mapie); 1 stopień długości = 12,7 cm. 50,2 × 42,7.

(97). [121]. W lewym górnym rogu w kartuszu, przedstawiającym zasłone podtrzymywaną przez aniolka: *Haute Volhynie, ou Palatinat de Lusuc; tiré de la Grande Carte d'Ukraine, du Sr. le Vasseur de Beauplan. Par le Sr. Sanson d'Abbeville Geogr. ord-re du Roy. A Paris. Chez Pierre Mariette, Rue St. Jacques a l'Esperance Avecq Privilege pour Vingt Ans 1665.* W lewym dolnym rogu: *Eschelle... Lieues d'Allemagne et de Pologne* (7,5 mil = 6,4 cm. na mapie); 1 stopień długości = 12,7 cm. 55 × 36,3

(98). [122]. W lewym dolnym rogu w kartuszu: *Basse Volhynie, ou Palatinat de Kiow, tiré entierement de la gra[n]de Ukraine, du Sieur le Vasseur de Beauplan. Par le Sr. Sanson d'Abbeville Geogr. ord-re du Roy. A Paris Chez P. Mariette, Rue St. Jacques a l'Esperance Avecq Privilege pour Vingt Ans. 1665.* W lewym górnym rogu: *Eschelle... Lieues d'Allemagne et de Pologne* (7,5 mil = 6,4 cm. na mapie); 1 stopień długości = 12,7 cm. W prawym dolnym rogu pod ramką: *Somer sculp.* 55,8 × 40,4.

(99). [123]. Dwie mapy na jednej tablicy: mapa górna: w lewym górnym rogu w kartuszu: *Haute Podolie ou Palatinat de Kamieniec tirée entierem. de la Gr. Vkranie, du Sr. le Vasseur de Beauplan. Par le Sr. Sanson d'Abb. Geogr. ord. du Roy. A Paris. Chez Pierre Mariette Rue S. Jacques a l'Esperance. Avec Priuilege de Sa Majesté pour Vingt Ans. 1665.* Niżej: *Eschelle... Lieues*

*d'Allemagne et de Pologne* (7,5 mil = 6,4 cm. na mapie); 1 stopień długości = 12,7 cm. 51 × 20,4. Mapa dolna: w prawym dolnym rogu bez kartusza: *Basse partie de la Basse Podolie*. Brak skali; 1 stopień długości = 12,7 cm. 51 × 17.

(100). [124]. W prawym górnym rogu w kartuszu: *Basse Podolie, ou Palatinat de Braclaw, tiré de la Grande Ukraine, du Sr. le Vasseur de Beauplan. Par le Sr. Sanson d'Abbeville Geogr. Ord-re du Roy. A Paris. Chez Pierre Mariette, Rue St. Jacques à l'Esperance, Avecq Priuilege pour Vingt Ans. 1665*. W lewym dolnym rogu: *Eschelle... Lieues d'Allemagne et de Pologne* (7,5 mil = 6,4 cm. na mapie); 1 stopień długości = 12,8 cm. 51 × 33.

1676.

111. SANSON D'ABBEVILLE N. *Cartes particulières de la France suivant l'ordre des provinces ecclesiastiques des diocèses de ses archeveschés et eveschés jusques à l'estendue de l'ancienne Gaule... Paris... P. Mariette 1676*.

Tablic miedziar. kolor. 22; 44 cm.

Brak karty tytułowej. Spis tablic wykonany własnoręcznie przez Lelewela. Zawiera tablice zatytułowane jak w egzemplarzu „Library of Congress” (Ph. 4017) Nr. 8, 16 — 18, 26 — 34, 36, 40 i 42 (tablice z inną datą: 32. *Menapii 1657* i 34 *Lugdunensis quarta 1660*); poza tem tablice:

[1]. *Antiquorum Galliae Episcopatumum geographica descriptio. Parisiis. Apud M. Tavernier Sculptorem Regium... 1640...*

[2]. *Sardones. Evesché de Elné ou Perpignon. Comté de Roussilon... 1660.*

[4]. *Senones. Partie Septentr-le de l'Archevesché de Sens... 1660.*

[5]. *Senones. Partie Merid-le... 1660.*

[15]. *Eburones, qui postea Tungri. Partie septentrionale du Dioecese de l'Evesché de Lyege... 1657.*

[16]. *Paemani in Eburonibus. Partie du Dioecese de Lyege... 1657;*

Oprawa nowoczesna. Zbiory Lelewela.

Ph. 4017.

M 1034

1677.

112. DU VAL PIERRE. Karta tytułowa ułożona i wykonana własnoręcznie przez Lelewela: „*Cartes de Pierre Du Val Abbevillois né 1618 [recte: 1619] mort 1683. Paris chez l'auteur en l'isle du palais sur la quay de l'orloge au coin de la rue de Harlay. 1677*“.

Tablic miedziar. kolor. z mapami 72; 55½ cm.

Zbiór tablic z mapami P. Du Val'a, zaopatrzony przez Lelewela kartą tytułową, jak wyżej, spisem tablic i uwagą: „Le fond du volume qui reste, se compose de cartes de Du Val, tirées en 1677. Ces cartes furent collées sur le grand papier fort et reliées vers 1777 ensemble avec de: Delisle—3, De Fer—1, Le Rouge—1, Tobias Conrad Lotter—6, Nolin—4, Crepy—3, Daumont—2 qui parurent entre 1700 et 1777 et formaient un anachronisme d'un siècle avec celles de Du Val: il fallait donc les relier. Du Val reste seul. Lel[ewel]“.

Zbiór zawiera następujące tablice:

1. Alphabet et definition des termes dont on se sert en Geographie par P. Du-Val Geographe du Roy... A Paris... 1677 (tekst rytowany).
2. *Planisphere, ou Carte Generale du Monde...* 1676.
3. Table generale de Geographie... (tekst rytowany).
4. *Carte Vniverselle du Commerce...* 1677.
5. *Carte Vniverselle du Monde... 1677. Amerique Septentrionale...*
6. *Amerique Meridionale...* 1677.
7. *Terres Australes...* 1677.
8. *Le Grand Continent...* 1677.
9. *L'Ocean pres d'Europe...* 1666.
10. *L'Europe par P. Duval. A Monseigneur... de Harlay Comte de Beaumont...* Sekcja tytułowa. *Ocean Septentrional...* 1677.
11. *La mer Mediterranée, vers l'Occidental...* 1677.
12. *La mer Mediterranée, vers l'Orient...* 1677.
13. *Moscovie dite autrement Grande et Blanche Russie...* 1677.
- Tablice [10 — 13], sekcje, tworzą mapę Europy. Skala: „50 lieues, chacune de 3000 pas geometriques“ = 4,1 cm. na mapie.
14. *Le Royaume de Suede et ses acquisitions...* 1676.
15. *Carte du Royaume de Danemarq...*
16. W lewym dolnym rogu w kartuszu: *Les Royavmes du Nort ou sont principalement les Estats de la Couronne de Pologne. A Monseigneur Monseigneur Messire Iean-Jacques de Mesmes, Comte d'Avaux, etc. Par son Tres Humble et Tres-Obeissant seruiteur P. Du Val Geographe du Roy. A Paris Chez l'Auther Pres le Palais. Avec priuilege de Sa Majesté. Nizej: Eschelle...* W lewym górnym rogu *Explication de quelques marques extraordinaires.* 53,4 × 37,9.
17. *Carte des Isles Britanniques...* 1665.
18. *Carte de l'Empire d'Alemagne...* 1672.
19. *L'Empire d'Alemagne avec ses Bornes de l'année 1674...* Sekcja tytułowa. *Le Cours du Rhin en sa haute partie...*
20. *Le cours du Danube, ou sont la Baviere, l'Austriche et la Boheme...* 1676.
21. *Le cours de l'Elbe et de l'Oder ou sont les Electorats de Saxe et de Brandebourg...* 1676.
22. *Le cours du Rhin en sa basse partie...* 1674.
- Tablice [19 — 22], sekcje, tworzą mapę Niemiec. Skala: „15 lieues“ = 6,1 cm. na mapie.
23. *Duché de Brabant...*
24. *Le Comté de Flandre...* 1675.
25. *Comtés d'Artois et de Hainaut...* 1675.
26. *Le Cambresis comté...* 1675.
27. *La Flandre Gallicane conquise par le Roy l'an 1676...*
28. *Le Duché de Limbourg et l'Eveché de Liege...* 1675.
29. *La France en toute son estendue sous le Roy Louis XIV l'an 1676...*
30. *La France avec ses anciennes, et ses nouvelles bornes...* 1677. Sekcja tytułowa. *Le Royaume d'Aquitaine...* 1677.
31. *Les Royaumes de Bourgogne, et d'Arles...* 1677.
32. *Le Royaume de la France Orientale, dit autrement Austrasie...* 1677.
33. *Le Royaume de la France Occidentale dit autrement Neustrie...* 1677.
- Tablice [30 — 33], sekcje, tworzą mapę Francji. Skala: „15 lieues“ = 5 cm. na mapie.

34. *L'Isle de France, le Valois, le Vexin-François...* 1677.  
 35. *La Lorraine et l'Alsace...* 1676.  
 36. *Le Barrois...* Jean Somer sculpsit.  
 37. *Le Comté de Bourgogne dit autrement Franche-Comté...* 1677.  
 38. *Carte du Diocese d' l'Evesché d'Eureux...* 1654.  
 39. *Duché d'Aiguillon...* 1677.  
 40. *La Carte des Eaux de la Montagne Noire...* 1677.  
 41. *L'Espagne diuisée en ses principaux Royaumes...* 1677.  
 42. *La Principauté de Catalogne et le Comté de Roussillon...*  
 43. *Royaume de Portugal...* 1676. N. Michu sc.  
 44. *La Suisse...* 1677.  
 45. *La Savoye diuisée en ses grandes Parties...* 1677.  
 46. *Carte de l'Italie et des Isles adjacentes...* 1677.  
 47. *L'Italie par P. Du-Vall... A Monseigneur... Paris-Maris.* Sekcja tytułowa. *Isle de Sardaigne...*  
 48. *La Lombardie...*  
 49. *La Dalmatie...* 1675.  
 50. *Carte de Royaume de Naples...* 1675. N. Michu sc.  
 Tablice [47 — 50], sekcje, tworzą mapę Włoch. Skala: „20 lieues de France“ = 3,5 cm. na mapie.  
 51. *Le Piemont et le Monferrat...*  
 52. *Le Monferrat aux environs du Po...*  
 53. *La Sicile...* 1676.  
 54. *Le Grand Royaume de Hongrie...*  
 55. *Carte de la Hongrie a l'Autriche...* 1676.  
 56. *L'Empire des Turcs, en Europe, en Asie, et en Afrique...* 1677.  
 57. *Les Isles de Malthe, Goze, Comin, Cominot...* 1667.  
 58. *L'Asie ou sont exactement decrites toutes les Costes de la Mer...* 1676.  
 Sekcja tytułowa. *La Grande Tartarie vers l'Occident...*  
 59. *La Grande Tartarie vers l'Orient...* 1677.  
 60. *La Chine avec l'Empire du Mogol...* 1677.  
 61. *La Turquie en Asie, l'Arabie et la Perse...* 1677. N. Michu sc.  
 Tablice [58 — 61], sekcje, tworzą mapę Azji. Brak skali. Rzut Merkatora;  
 10 st. szerokości = 6,8 cm. na mapie.  
 62. *L'Afrique Reueuee et augmentée...* 1676.  
 63. *Les costes des Royaumes de Fez, Alger, Tunis et Tripoli en Barbarie...*  
 1664. E. D. Lapointe fecit.  
 64. *Carte du Roiaume d'Alger...* 1665. E. D. Lapointe sc.  
 65. *Carte de l'Isle Madagascar...* 1666.  
 66. *L'Amerique autrement le Nouveau Monde...* 1676.  
 67. *Le Canada faict par le Sr. de Champlain...* 1677.  
 68. *Orbis Vetus Authore P. du Val...* 1663. I. Somer Pruthenus sculpsit.  
 69. *Carte de l'Empire Romain et en Occident et en Orient...*  
 70. *Table Alphabetique des Lieux où les Conciles ont esté tenus...* tekst rytowany.  
 71. *Tabula Geographica locorum ubi habita sunt Concilia tam Generalia quam Provincialia...*  
 72. *Patriarchatus Romanus, Constantinopolitanus, Alexandrinus, Antiochenus et Hierosolimitanus...* L'Huillier sculp.

73. *Terra Sancta quae et Terra Chanaan ... 1677.* Sekcja tytułowa. *Terra Sancta ubi Regnum Iuda ...*

74. *Terra Sancta ubi Regnum Israel ... 1677.*

Tablice [73 — 74], sekcje, tworzą mapę Palestyny. Skala: 10 „Leucæ gallicæ“ = 8,2 cm. na mapie.

75. *Le Blason I. — IV. tables.* Tablice z herbami.

76. *Candie ville metropolitaine ... Isle de Candie ... 1667.* Plan i mapa na jednej tablicy.

Oprawa papierowa z XVIII w. Zbiory Lelewela.

M 1752

POLSKA — zob. wyżej, tabl. 16.

[1680].

113. SANSON D'ABBEVILLE N. *Atlas nouveau du voyageur pour les dix-sept provinces des Pais-Bas. Avec la description Geographique & une table, pour trouver facilement les villes & c. Par le Sr. Sanson Geographe du Roy.* Lelewel dopisał: „1680 à Amsterdam chez Pierre Mortier“.

Tablic miedziar. kolor. 35; tekst franc.; 18 cm.

Karta tytułowa; tablice numerowane literami: A — F i cyframi: 1 — 29; karta miedziorytowa: „Eschelle“; tekstu str. 23; „Table alphabetique“ — str. 40; „Suite de la Table“ — str. 8.

Skóra. Zbiory Lelewela. Prowenjencja: „à l'usage de fr. Gerard Rubens“.

Oprawione razem z Nr. następnym.

M 51

ok. 1680.

114. PEETERS JACQUES. *Les fortresses du Pays-Bas Royal. Par Iaqués Peeters a Anvers sur le Marche des vieus soulies aux quatre Partie du Monde.*

Karta tytułowa — miedzioryt „Harrewijn invenit et fecit“; tablic miedziar. z planami fortec 43 (na niektórych planach: „Harrewijn fecit“); indeks wykonany odręcznym pismem współczesnym.

Skóra. Zbiory Lelewela.

M 52

Oprawione razem z Nr. poprzednim.

1682.

115. ADRICHOMIUS CHRISTIANUS. *Theatrum Terrae Sanctae et Biblicarum historiarum cum tabulis geographicis aere expressis. Auctore Christiano Adrichomio Delpho. Coloniae Agrippinae apud Iodocum Henricum Kramer cum permissu Superiorum. Anno MDCLXXXII.*

Tablic miedzior. 12; tekst łac. 39 $\frac{1}{2}$  cm.

Karta tyt. — miedzioryt; „Praefatio“, „In Theatrum... carmen Iordani Lovffii“ — k. nlb. 4; „Index“ — k. nlb. 1; tekstu str. 286, tablic z mapami 12; „Catalogus auctorum“ — k. nlb. 1; „... rerum et verborum... index“ — k. nlb. 12.

Skóra. Prowenjencja: 1. „O. P. Prov. Litv. Fr. Dominicus Siwicki“ — stampa; 2. „Bibliothecae Conventus Grodnensis Ordinis Praedicatorum“ — exlibris.

M 1040

1683.

116. SANSON D'ABBEVILLE NICOLAS [syn]. Tytuł części I: *L'Europe en plusieurs cartes, et en divers Traittés de géographie et d'histoire; La où sont décrits succinctement, & avec une belle Methode, & facile ses empires, ses peuples, ses colonies, leurs moeurs, langues, religions, richesses, & c. Et ce qu'il y a de plus beau, & de plus rare dans toutes ses Parties, & dans ses Iles. Par N. Sanson d'Abbeville, Geographe Ordinaire du Roy* [Lelewel dopisał: „gravées par A. d'Winter“]. *Sur la Copie imprimée* [Lelewel dopisał: „avant 1646“] *a Paris, chez l'Auteur, dans le Cloître de Saint Germain de l'Auxerrois, joignant la grande Porte du Cloître. M.DC.LXXXIII.*

Tablic miedzior. niekolor. 62; tekst franc.; 22 cm.

[Cz. I]. Karta tyt. — miedzioryt kolor. „Aveleu fecit“ z rytowanym tytułem: *L'Europe dediée a Monseigneur le Tellier Secret. d'Estat & c. Par N. Sanson le fils Geographe du Roy sur la Copie A Paris chez l'Auteur 1683*; karta tyt. drukowana z tytułem jak na wstępie; dedykacja „... A Monseigneur Le Tellier... N. Sanson le fils, Geographe du Roy“. Lelewel dopisał: „† 1648. 1646“. — k. nlb. 1; tekstu str. 52 w tej liczbie tablic 11; „Table du traitté“ — k. nlb. 1. Wszystkie tablice: ... *Par N. Sanson le fils...*

[Cz. II]. *L'Asie en plusieurs cartes nouvelles et exactes et en divers traittés de géographie & d'histoire... Par le S. Sanson...* Lelewel dopisał: „1652“.

Karta tyt.; tekstu str. 102; tablic 18; tablice [14]. *Anatolie...* i [15]. *Mer Noire...* — *Par N. Sanson le fils...*; inne — Sansona - ojca. Większość tablic — „A. de Winter sculp.“; „Cartes, tables & traittés de Geographie, que le Sr. Sanson Geographe ordinaire du Roy a fait graver, & imprimer à diverses fois, & en divers temps“ — k. nlb. 1 (zawiera prace N. Sansona - ojca, wydane do r. 1652; Lelewel przy mapach, atlasach i dziełach Sansona podpisywał daty ich wydania); „Table du Traitté de l'Asie“ — k. nlb. 1.

[Cz. III]. *L'Afrique en plusieurs cartes nouvelles et exactes...* Lelewel dopisał: „1656“.

Karta tyt.; tekstu łącznie z kartą tyt. str. 98; tablic 18.

[Cz. IV]. *L'Amerique en plusieurs cartes nouvelles et exactes...* Lelewel dopisał: „1658“.

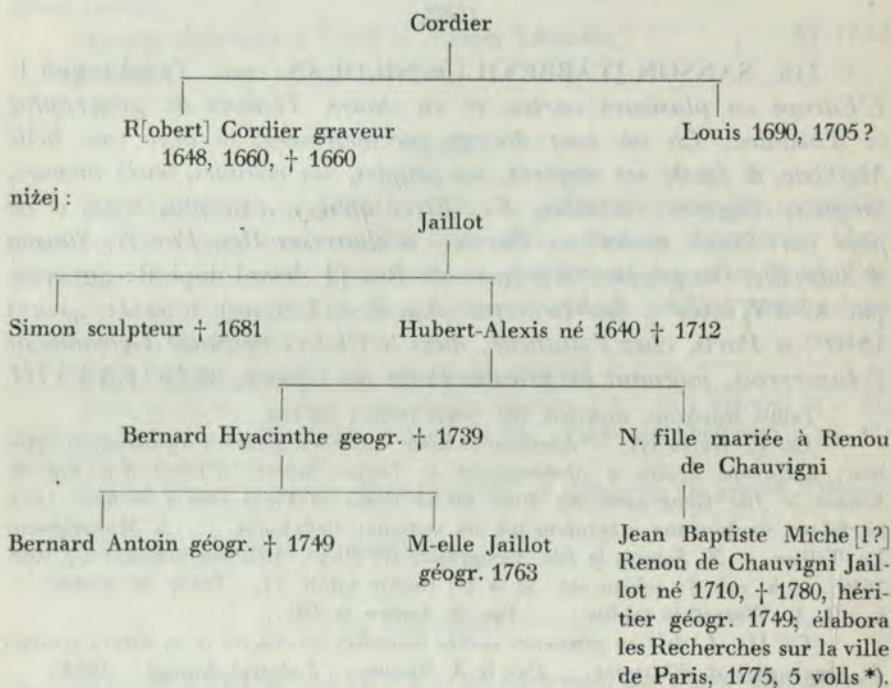
Karta tyt.; tekstu łącznie z kartą tyt. str. 82; tablic 15; „Table de traittés“ — k. nlb. 1; „Table des cartes pour les relieurs“ — k. nlb. 1. Wszystkie tablice części III i IV — Sansona - ojca; większość — „A. de Winter sculp.“.

Na górnej karcie ochronnej Lelewel wypisał genealogię Sansonów; różniącą się od genealogii w Nr. 86 w kilku szczegółach:

Data urodzenia N. Sansona — syna: 1626 zamiast 1625; data śmierci Adrjana Sansona: „1718 vel 1713. 1714“; w Nr. 86 — 1713; po „Robert de Vaugondy... mort 1786“ — następuje: „Delamarche successeur de Vaugondy“.

Niżej: „Sanson [wydania] chez Melchior Tavernier 1641, 1643, chez Pierre Mariette 1651, 1665 [oraz data śmierci P. Mariette:] † 1657 17 decembre“.

[Obok:] „M. Mariette [do którego prawdopodobnie odnosi się data 1665]; chez Hubert Alexis Jaillot 1681, 1792; Bernard Hyacinthe 1719“; oraz genealogie:



Skóra. Zbiory Lelewela. Prowenjencja: „D'Argenbeau Vicomte de Looz“.

Ph. 494.

M 39

POLSKA: Cz. I. str. 25. W lewym dolnym rogu w kartuszu: *Estats de la Couronne de Pologne P[ar] N. Sanson le fils G[éographe] du R[oy]*. Pod kartuszem: *A. d'Winter sculp.* Bez ramki. 25,7 × 18,7.

Bieg Dniepru zupełnie zniekształcony: od Kijowa skierowany wprost na południowy wschód do limanu, który również przedstawiony w kierunku południowo-wschodnim. Tym sposobem Dniepr skrócony został na mapie o całą długość biegu w kierunku południowo-wschodnim, następnie — południowym i południowo-zachodnim. Bieg Bohu i Dniestru również zniekształcony (kierunek zbliżony do równoleżnika). Por. Nr. 93, gdzie mapka Polski N. Sansona - ojca

\*) „Recherches critiques, historiques et topographiques sur la ville de Paris, depuis ses commencements jusq'au présent, avec le plan de chaque quartier par Jaillot, géographe du Roi“ Paris 1775. 5 tomów w 8°.



opiera się na mapach Polski i Ukrainy Beauplana. N. Sanson - syn prawdopodobnie zapoczątkował w kartografji zniekształcenie południowo-wschodniej części Polski, które stale odtąd w mapach Sansonowskich powtarza się, przynajmniej w odniesieniu do rzek Bohu i Dniestru (bieg Dniepru w późniejszych mapach Sansonowskich został poprawiony).

1683.

117. CLUVERIUS PHILIPPUS. *Philippi Cluverii introductio in universam geographiam tam veterem, quam novam multis locis emendata, memorabilibus locorum illustrata et tabulis geographicis aucta studio & opera Johannis Bunonis illustris gymnasii quod Luneburgi est, Hist. Prof. & V. D. M. Huic editioni accessere Petri Bertii Breviarium Orbis Terrarum & Danielis Heinsii Oratio in obitum Philippi Cluverii. Amstelaedami, apud Gulielmum Gulielmi MDCLXXXIII.*

Tablic miedzior. 31; tekst łac.; 22 cm.

Karta tytułowa drukowana; frontyspis miedzior. z tytułem rytowanym; k. nłb. 8; str. 412; „Index“ i „Index tabularum“ — k. nłb. 43; tablic z mapami 31, ze schematami — 3.

Brak następujących 20 tablic według tytułów, jak w indeksie: 6. *Europa sive Celtica*; 14. *Germania vetus*; 19. *Dania Suecia et Norvegia*; 20. *Italia vetus*; 22. *Tuscia sive Hetruria*; 24. *Italia nova*; 29. *Epirus*; 30. *Peloponnesus*; 31. *Achaia*; 32. *Thessalia*; 33. *Macedonia*; 34. *Creta*; 37. *Polonia*; 38. *Lithuania*; 39. *Russia*; 40. *Asia*; 46. *Armenia, Syria...*; 49. *Arabia*; 50. *Cyprus*; 53. *Africa Minor*.

Razem opracowane: *Breviarium totius orbis terrarum, una cum serie Romanorum Imperatorum. Autore Petro Bertio, oraz: Oratio in obitum... Philippi Cluveri...* str. 35.

Pólskórek.

M 54

Mapy Polski — brak.

ok. 1690.

118. PEETERS JACQUES. Zbiór akwafort, przedstawiających współczesne działania wojenne, widoki miast, portrety wybitnych wojskowych, wykonanych w Antwerpii.

Tablic miedzior. 132; 17<sup>1</sup>/<sub>2</sub> cm. podł.

Zawiera następujące serje, spisane na karcie ochronnej ręką Lelewela:

„Reunis et reliés dans ce volume:

1. Figures equestres des personnages de l'année 1683, 1686 chez Jacques Peeters à Anvers — 13 planches.

2. Tableaux de la guerre [1683: oblężenie Wiednia], gravés à l'eau forte par Rom. de Hooghe chez Jacques Peeters — 10 [planches].

3. Description des places et villes de Hongrie par Gaspar Bouttats, chez Jacques Peeters Antv. (la suite est derangée et les planches dispersées par l'inadvertion de la relieur) — 57.

4. Diverse viste delle città in Candia, Malta come nel archipelago. Iacobus Peeters excud. Antwerp. Ioannis Peeters delineavit Conradus Lauvers sculpsit, Lucas Vorstermans fecit, Gaspar Huberti excudit — 11.

5. Diverse viste delli Dardaneli del'Strecio come delli città, castelli nel' arcipelago Ioannis Peeters delineavit et Iacobus Peeters excud. Antwerp. — 10.

6. Diverse viste delli luoghi e contrade di barbaria e il stretto di Gibraltar. L. Vorstermans fecit; Peeters inventor et excudit antverpiensis. — 11.

7. Syria, Palestina. Ioan. Peeters inven. Gaspar Bouttats aquaforti apud Iacob. Peeters. Antv. — 17<sup>4</sup>.

Do seryj 3 — 7 Lelewel zrobił odnośnik: „Briefve description et demonstration es places et villes contenuees en ce livre de 6 feuilles se rélate à toutes ces planches“.

Oprócz wymienionych przez Lelewela seryj zbiór zawiera następujące tablice:

[58]. *Piazza di S-ta Mavra... assediata... 1684. Dissegno delineato dal... Alberti. I. Peeters ex.*

[59]. *Het ghesicht vanden Hellespont en vande Propontis. I. Peeters ex. op. De. Scoen. Mert. Ant.*

[60]. *Constantinopelen. I. Peeters ex. op. De Scon Mert. Ant.*

[61]. *Napoli de Romania. Iac. Peeters excudit Ant. Gasp. Bouttats fecit.*

Serja 7 zawiera tylko 16 tablic, w tem mapa: *Morea Iac. Peeters excudit. Gasp. Bouttats fecit.* Poprzedzający serję 3-cią tekst: „Briefve description...“ (stron 12) daje objaśnienia tylko do 75 tablic.

M 42

Oprawa nowoczesna. Zbiory Lelewela.

POLSKA: [4]. „Johannes III D. G. Polonorum Rex Victoriosissimus et Christianitatis Defensor. J. Peeters ex. Ant.“ Portret króla Jana III na koniu. 15,5 × 20,5.

1690.

119. PEETERS JACQUES. Tytuł — ręką Lelewela: „Korte beschryvinghe van de konickrychen Hongheryen en Dalmatien door Gaspar Bouttats by Jacob Peeters. Antwerpen 1690“.

Tablic miedzior. 56; 16<sup>1/2</sup> cm. podł.

Zbiór przedstawia serję 3 w Nr. 118 wydaną osobno. Brak tablicy *Plindenburgh.*

Zbiory Lelewela.

M 43

ok. 1690.

120. VISSCHER N. — ojciec, — syn i — wnuk. Karta tytułowa ułożona i własnoręcznie napisana przez Lelewela: „Atlas Minor sive totius orbis contracta delineatio ex conatibus Nicolai Visscher Germaniae Inferioris tabulis et aliis nonnullis vischerianis auctus. Amstelodami Batavorum. Apud Nicolaum Visscher“.

Tablic miedziorytowych, przeważnie kolorowanych 49; 52 cm.

Zbiór map Visscherów ojca, syna i wnuka, przeważnie z wydanych przez Visschera — syna „Atlas Contractus“ i „Germania Inferior“, zawiera jak w Nr. 106, tablice: 1 — 11 i jak w Nr. 105, tablice 1 — 19, poza tem:

[1]. *Novissima totius terrarum orbis tabula, auctore Nicolao Visscher. Cum privilegio Ordin: General: Belgii Foederati.* Winjety przedstawiają 4 pory roku i znaki zodiaku.

[8]. *Galliae seu Franciae tabula, qua omnes provinciae, viae angariae... ostenduntur per Nicolaum Visscher. Cum privilegio... Belgii Foederati.* Do marginesów dolepiony skorowidz miejscowości.

[12]. *Magnae Prussiae...* zob. niżej: POLSKA.

[15]. *Belgii Regii tabula, in qua omnes Provinciae ab Hispanis ad annum 1684 possessae, nec non tam a Rege Galliae quam Batavis acquisitae, accuratissime et distincte ostenduntur per Nicolaum Visscher.* Pod tytułem: *cum Privilegio Ordin: General: Belgii Foederati.* Z płyty — jak Nr. 105, tablica 2, zmieniony tytuł, dodano: *Cum Privilegio...* i *Sic notantur* (objaśnienie znaków). Ozdoby kartusza tytułowego i skali — bez zmiany. Zmiany na mapie polegają na dodaniu przy oznaczeniu miast znaku (lilja burbońska), wskazującego, że są to: „urbes a Gallis occupatae“.

[19]. *Marchionatus Sacri Romani Imperii. Plan Antwerpji i okolic.* Na marginesach — 13 widoków miast i gmachów; dedykacja:... *Senatui Urbis Antverpiae...* Nicolaus Jansenius Piscator. Niżej: *C. I. Visscher excudebat;* inna — niż Nr. 108. t. 14.

[35]. *Nova totius Westphaliae descriptio ex celeberrimis et variis Autoribus, in unam tabulam redacta per Nicolaum Janssonium Visscher aut Piscatorem.* Lelewel dopisał: „1626“.

[36]. *Leodiensis Episcopatus in omnes subjacentes provincias distincte divisus per Nicolaum Visscher Amst: Bat: Cum Privilegio Ordinum Hollandiae et West-Frisiae.*

[37]. *Generalis Lotharingiae Ducatus tabula, qua accuratissime ostenduntur Ducatus Lotharingiae Propriae et Barrensis... per Nicolaum Visscher Amst: Bat: Cum Privil. Ord. General. Belgii Foederati.*

[39]. *Juliacensis, Cliviensis et Montensis Ducatus nec non Coloniensis Archiepiscopatus... de novo correctae et editae per Nicolaum Visscher Amst: Bat: Cum privil. Ord. Gener. Belgii foederati.* W prawym dolnym rogu — mapa: *Benevol. Spectatori. Ut Rhenum Fluvium...* (Część górnego biegu Renu).

[40]. *Exactissima Palatinatus Rheni et Ducatus Bipontini tabula qua tam omnes eorundem Balliviatus subjacentes quam aliae Ditiones insertae et adjacentes distincte et peraccurate ostenduntur per Nicolaum Visscher Amst: Bat: Cum. Privil... Belgii Foederati.*

[41]. *Exactissima Helvetiae Rhaetiae, Valesiae... tabula. Ex conatibus Nicolai Visscher Amst: Bat: Cum Privil... Belgii Foederati. A. Hogeboom sculp.* W prawym dolnym rogu — dedykacja ... *Rebus Publicis Helvetiorum... Nicolaus Visscher.*

[42]. *Totius Regni Hungariae, maximaeque partis Danubii fluminis, una cum adjacentibus et finitimis regionibus novissima delineatio per Nicolaum Visscher. 79,5 × 42.*

[43]. W prawym dolnym rogu w kartuszu: *Regnum Hungariae in omnes suos Comitatus accurate divisum et editum per Nicolaum Visscher Amstelodami.* U dołu pośrodku: *Nicolaus Visscher excudit cum Privilegio Ordinum Holl. et West-frisiae.*

[44]. *Totius Italiae tabula per Nicolaum Visscher. Cum Privilegio Ordinum Holland. et West-Fris.* Dedykacja: *Cosmo III Magno Etruriae Duci... Nicolaus Visscher.*

[45]. *Regnum Siciliae cum circumjacentibus regnis et insulis nuperrime descriptum et editum per Nicolaum Visscher. Cum privilegio Ordinum Hollandiae et Westfrisiae.*

[46]. *Hellas [literami greckiem] seu Graecia Universa auctore J. Laurenbergio. N. Visscher excudit.* Z innej płyty niż w atlasie Wita (Nr. 122, t. 22).

[47]. *Peloponnesus hodie Morea Deo favente et Victoriosiss[imi] Serenis[sim]ae Reipublicae Venetae armis plurime Christianitati subacta et hac causa de novo in lucem edita per Nicolaum Visscher Amst: Bat: Cum Privil ... Belgii Foederati.*

[48]. *Terra Sancta sive Promissionis, olim Palestina recens delineata et in lucem edita per Nicolaum Visscher Anno 1659.*

[49]. *Novi Belgii Novaeque Angliae nec non partis Virginiae tabula multis in locis emendata a Nicolao Joannis Visschero.* U dołu na prawo pod tytułem: *Nieuw Amsterdam op t'Eylant Manhattans* — widok Nowego Yorku, który jest kopją widoku z Adriaen'a vander Donck: „Beschryvinge van Nieuw Nederlandt; t'Amsterdam, E. Nieuwenhof 1655“, str. 9 (w wyd. II — 1656 r. tegoż dzieła umieszczonego na mapie: *Nova Belgica sive Nieuw Nederlandt*) i uchodzącego za drugi chronologicznie widok m. Nowego Yorku (por. Phillips P. L.: „A List of Maps of America in the Library of Congress“. Washington 1901, str. 518 i n.).

Tytuły tablic w tym zbiorze odpowiadają następującym tytułom map w egzemplarzach „Atlas Contractus“ i „Atlas Minor“ Visschera, znajdujących się w Library of Congress: Phillips 3431 — Nr. 1 — 4, 9, 10, 20, 30, 32 — 40, 42, 44, 48, 51, 58 — 60, Ph. 3449 — Nr. 45, 47, 50, 74, 95, 106 a i 108, Ph. 3472 — Nr. 22 i 36 oraz Ph. 3473 — Nr. 13 i 58.

Lelewel zaopatrzył ten zbiór kartą tytułową — jak wyżej, wykonanym własnoręcznie na kalce kolorowym fascimile miedziorytowego frontyspisu z „Atlas Minor“ Visschera („Ger. de Lairese delin. & sculp“, zob. Nr. 121), indeksem zawartych w zbiorze tablic i 2 spisami tablic, porównującemi zbiór niniejszy z egzemplarzem „Atlasu Minor“ ze zbiorów Van Hulthema Nr. 14362, do których zrobił następującą uwagę: „L'exemplaire de la bibliothèque 14362 de Van Hulthem sous le titre vischerien, contient 152 cartes reunies de même de celles de Vischer, de Wit et de quelques autres, et il est privé de l'index imprimé: il ne l'avait pas. Contient les cartes de Io. Iansson et des Blaeuvs. La Scandinavie est de N. Ioannidis Visscher gravée par Abrah. Goos. Celle de Palestine (copiée d'Adrichom) porte la date 1659“. Oprócz tego na odwrotnej stronie sporządzonej przez siebie karty tytułowej Lelewel umieścił następujące uwagi:

„Dwa widziałem atlasy pokryte tytułem Atlas Minor ex conatibus Nico. Visscher, rytym na naczelnym Lairessa obrazie. Z tych jeden liczący 100 mapp opatrzoney indexem drukowanym [nota Lelewela późniejsza na marginesie: „Taki nabyłem jest w zbiorze mym“; zob. Nr. 121], drugi (biblj. van Hulthem Nr. 14362) ze 153 kart złożony bez indexu, a ten jest drugim drukowanym pokryty tytułem tak: Atlas Minor sive geographia compendiosa qua orbis terrarum per paucas attamen novissimas tabulas ostenditur ex officina Nicolai Visscher, Amstelodami. W pierwszym na 103 kartach znalazło się visscherowskich 48; w drugim na 153 tylko 56. Oba tedy przeladowane obcemi kartami Janssona, Blaeuva, Wita i jinnych, jak to widać z rejestru mapp jaki z obu wyciągnąłem i tu załączam. W takim zregestrowaniu 46 visscherowskich jednego, a 56 drugiego atlasu powinienby się ukazać komplet Atlasu Minor. Ale tak nie jest. Mają oba zbytecznie dolożone visscherowskie później przyrządzone karty, a w obu dla zupełności Atlasu Minor

czegoś niedostaje. Z tym wszystkim jest w nich skazówka co w swym czasie obejmował Atlas Minor Visschera.

Wedle tej skazówki złapałem [= nabyłem] dwa egzemplarze visscherowskiego atlasu bez indexu i bez tytułu. Oba mało miały obcych przykładek, które odłączyć wypadło; a gdy ten na którym piszę znacznie był pełniejszy, a do tego wszystkimi niższymi Niemiec kartami opatrzone, niemi zwiększone, ten przeto do kompletowania przeznaczyłem; a tymczasem własnych visscherowskich, choć może do Atlasu Minor nie należących, kilka dołożyłem.

Do tego Atlasu Minor liczą się *Polonia* tudzież *India Orientalis*, których odciski, że noszą już dopis: nunc apud P. Schenk, znajdują się w innym voluminie w dziele III-cim: Visscher apud Petr. Schenk jun. [zob. Nr. 161. III. tabl. 5-7]. A do skompletowania tego Atlas Minor niedostaje: 1) *Moscoviæ*, 2) *Hispaniae*, 3) *Portugaliae*, 4) *Candiae*, 5) *Insulae americanae*. Z tych 2, 3, 5 są we wspomnianym voluminie 100 kart zindexowanych 68, 70, 99 [zob. Nr. 121]<sup>4</sup>.

Niżej ręką Lelewela — następująca notatka bibliograficzna:

„Odmiany karty przeobrażające:

*Orbis terrarum nova et accuratissima tabula auctore Nicolao Visscher* (te ostatnie trzy wyrazy mniejszymi literami), przystrojona wizerunkiem czterech pór roku *I. de Visscher sculpsit* — *Novissima totius terrarum orbis tabula auctore Nicolao Visscher* przystrojona znakami zodiaku, na globie okręciaki zatarte [na marginesie:] są obie. [Pierwsza — jak w Nr. 106, t. 1; druga — wyżej t. 1].

*Gallia vulgo La France ex officina Nicolai Visscher — Galliae seu Franciae tabula qua omnes provinciae, viae angariae et aliae res... ostenduntur per Nicolaum Visscher*, w kartuszu, wyobrażającym słońce na swym wozie przerażone pogorzeliškami i wojennemi na lądzie zniszczeniami; u dołu przytoczony Ovid. *Metam. lib. 2 vers. 191 etc.*; na mappie poznaczane trakty i drogi; tarcza herbowa trzema otoczona aniołkami [na marginesie:] są obie. [Pierwsza — jak w Nr. 106, t. 6; druga — wyżej t. 8].

*Belgii regii accuratissima tabula. Auctore Nicolao Visscher — Belgii regii tabula in qua omnes provinciae ab Hispanis ad annum 1684 possessae nec non tam a rege Galliae quam Batavis acquisitae accuratissime et distincte ostenduntur per Nicolaum Visscher.* [Na marginesie:] są obie. [Pierwsza — jak w Nr. 105, t. 2; druga — wyżej t. 15].

*Tabula Germaniae emendata recens per Nicolaum Joh. Piscatorem* u dołu: *Claes Janssen Visscher excudit* [na mapie: *excudebat*] — *Germaniae generalis tabula prae aliis maxime clarissima in lucem edita per Nicolaum Visscher cum privilegio*; u dołu *cum privilegio*. [Na marginesie:] jest pierwsza. [Jak w Nr. 106, t. 10].

*Tabula nova totius regni Poloniae... Ukraina etc. in qua* (tak w jednej linii)... na tarczy owalnej dwiema skrzydlatymi niewieściami potworkami ustrojony; z za skrzydeł wytknięte dwie głowy dwu wiatrów — *Tabula... takież tytuł... ducatus Lithuaniae, Ukraina* (tworzą jedną linię, w następnej tylko) etc. in qua...; otaczają cztery emblematyczne figury, u dołu dwa herby Polski i Prus; przez całą kartę przewiedzione gradusy i pokreślone trakty. [Na marginesie:] jest druga. [Lelewel przeniósł tę mapę do Nr. 161. III. t. 5 i odnotował w indeksie: „vide alio vol.“].

*Tabula Prussiae eximia cura conscripta per Casparum Henneberch erlich-hauseni et denuo edita per Nicolaum Visscher*, tytuł taki na rogu wschodnim, a na zachodnim widok Königsberga — *Magnae Prussiae Ducatus tabula denuo correctata et in lucem edita per Nicolaum Visscher Amst. Bat.* Tytuł na rogu

zachodnim (na miejscu widoku Konigsberga), nad tytułem herb Prus (*A. Goos sculp. zatarte*). [Na marginesie:] jest druga. [Zob. niżej:] POLSKA].

*Hellas seu Graecia universa auctore I. Laurenbergio*, na boku *N. Visscher excudit* — *Exactissima totius Archipelagi nec non Graeciae tabula, in qua omnes subjacentes regiones et insulae distincte ostenduntur per Nicolaum Visscher Amstelo* — *Bat.* [Na marginesie:] jest pierwsza“; [zob. wyżej t. 46].

Oprawa — grzbiet pergaminowy. Zbiory Lelewela.

M 1553

POLSKA: [12] W lewym górnym rogu w kartuszu: *Magnae Prussiae Ducatus tabula denuo correcta et in lucem edita per Nicolaum Visscher Amst. Bat. cum Privil. Ord. General. Belgii Foederati*. Na marginesie ręką Lelewela: „*Ducatus ergo ante 1700 confecta (Hennebergi)*“; w lewym dolnym rogu również ręką Lelewela: „*A. Goos sculp.*“ 52 × 43.

ok. 1690.

121. VISSCHER NICOLAUS — [wnuk]. *Atlas Minor sive geographia compendiosa, qua orbis terrarum per paucas attamen novissimas tabulas ostenditur. Amstelaedami ex officina Nicolai Visscher.*

Tablic miedzioryt. kolor. 103; 55 cm.

Karta tytułowa — miedzioryt kolorowany („*Ger. de Lairesse delin: & sculp*“): z rytowanym tytułem: „*Atlas Minor sive totius orbis terrarum contracta delineatio ex conatibus Nico[lai] Visscher Amst: Bat: Amsteldami apud Nicolaum Visscher cum Privil: Ordin: General: Belgii Foederati*“; karta tytułowa drukowana z tytułem jak wyżej; tablice — jak wyżej; „*Index et ordo tabularum hujus atlantis*“ — k. nlb. 1, wykazujący 100 tablic. Brak tablicy *Geldria et Zutphania*, mapa Renu, składająca się z dwóch tablic i mapa Dunaju — z trzech, policzone w indeksie każda jako 1 mapa; wstawiona tablica z 20 planami miast Visschera nie figuruje w indeksie.

Egzemplarz zawiera 14 tablic z „*Germania Inferior*“ Visschera — syna Nr. 105, tablice 1—7, 9—11, 14, 16—18), 4 tablice z „*Atlas Contractus*“ tegoż (Nr. 106, tablice 2—5), mające dopisek „*Cum Privil: Ordin. General. Belgii Foederati*“, 9 tablic jak w Nr. 120: tablice 8, 12, 36, 37, 39—41, 44 i 49, poza tem 15 tablic N. Visschera — syna i wnuka według numerów drukowanego indeksu:

(16). *S. Imperium Romano-Germanicum oder Teutschland mit seinen angränzenden Königreichen und Provinzien, neulich entworffen und theils gezeichnet Iulium Reichelt Chur. Pfaltz: Rath und Mathes. Professor P. zu Strasburg, aber aussgeführt und aussgegeben durch Nicolaum Visscher zu Amsteldam mit Privilegie derer H. H. Staten General des Vereinigten Nederland. A. Hogeboom sculp.*

(25). 2 tablice: 1. *Tabula geographica qua pars meridionalis sive superior Rheni, Mosae et Mosellae... ostenduntur per Nicolaum Visscher...* 2. *Tabula geographica qua pars septentrionalis sive inferior Rheni...* Obie tablice mają dolepione do bocznych marginesów skorowidze miejscowości.

(26). *Superioris Alsatae nec non Brisgaviae et Suntgaviae... ex conatibus Nicolai Visscher... Cum privilegio Ordin. General. Belgii Foederati*. Skala — ok. 1 : 300.000.

(27). *Landgraviatus Alsatae Inferioris novissima tabula ... per Nicolaum Visscher. Cum privilegio ... Belgii Foederati.* Skala — ok. 1 : 300.000.

(32). *Totius Circuli Westphalici accurata descriptio per Nic. Visscher cum Privilegio ... Belgii Foederati.*

(35). *Groningae et Omlandiae Dominium ... per Lud[olphum] Tjardae a Starckenburg et Nicol. Visscher Amst. Bat. cum Privil. ... A. Hogeboom sculp.* Skala — ok. 1 : 125.000.

(36). *Tabula Frisiae Groningae et Territorii Emdensis ... Ex officina N. Visscher. Cum Privilegio ... Belgii Foederati.*

(53). *Exactissima Regni Scotiae tabula ... per Nicolaum Visscher Amst: Bat: cum privil. ... Belgii Foederati.* Verso — skorowidz miejscowości.

(54). *A new mapp of the Kingdome of England ... Printed and given out at Amsteldam by Nicolas Visscher upon the Dam at the sign of the Fisher with priviledge of the States Generalls ... to be sold at London by John Overton at the White Horse without Newgate.* Południk zerowy — londyński. Do marginesów dolepiony skorowidz miejscowości.

(55). *Hiberniae Regnum ... per Nicolaum Visscher Amst: Bat: cum privilegio ... Belgii Foederati.* Dedykacja: *Guiljelmo III ... Regi.* Południki: 8—13. Do marginesów dolepiony skorowidz miejscowości.

(68). *Hispaniae et Portugalliae Regna per Nicolaum Visscher cum privilegio Ordinum Hollandiae et Westfrisiae.*

(70). *Portugalliae et Algarbiae Regna per Nicolaum Visscher. Cum Privilegio Ordinum Hollandiae et West-Frisiae.*

(79). *Exactissima totius Archipelagi nec non Graeciae tabula ... per Nicolaum Visscher Amstelo - Bat - m. Cum privil. ... Belgii Foederati.*

(80). 3 tablice: 1. *Exactissima tabula qua tam Danubii fluvii pars superior ... per Nicolaum Visscher Amst. Bat. Cum privil. ... Belgii Foederati.* 2. ... *Danubii fluvii pars media ...* 3. ... *Danubii fluvii pars inferior ...*

(99). *Insulae Americanae in Oceano Septentrionali ac regiones adiacentes ... per Nicolaum Visscher ... Cum Privil. ... Hollandiae et West-Frisiae.*

Oprócz map Visschera egzemplarz zawiera mapy innych autorów względnie wydawców, których nazwiska Lelewel odnotował w indeksie; są to według numerów indeksu następujące mapy:

Fr. De Wit — syn:

(7) *Novissima nec non perfectissima Scandinaviae tabula comprehendens Regnorum Sueciae, Daniae et Norvegiae ... descriptionem. Auctore ...*

(8). *Regni Sueciae tabula generalis, divisa in Sueciae, Gotiaeq[ue] Regna, Finlandiae Ducatum Lapponiamq[ue] ...*

(9). *Norvegia Regnum divisum in suas Dioeceses ...*

(12). *Dania Regnum in quo sunt Ducatus Holsatia et Slesvicum insulae Danicae et provinciae Iutia, Scania, Blekingia et Hallandia ...*

(13). *Iutiae tabula in quae [sic] sunt Dioeceses Alburgensis, Wiburgensis Ripensis et Archusiensis ...*

(14). *Ducatus Slesvicensis in omnes suas Praefecturas circulos et provincias distinte [sic] divisus ...*

(15). *Holsatiae tabula generalis in qua sunt Ducatus Holsatiae, Dithmarsiae, Stormariae et Wagriae ...*

(17). *Circulus Saxoniae Inferioris in quo sunt Ducatus Holsatiae, Meklenburgi, Luneburgi, Brunsviugi, Bremae et Ferdae ...*

- (18). *Marchionatus Brandenburgi et Ducatus Pomeraniae tabula...*  
 (19). *Circuli Saxoniae Superioris pars meridionalis...*  
 (20). *Regnum Bohemia...* zob. niżej: POLSKA.  
 (21). *Circuli Austriaci pars septentrionalis in qua Archiducatus Austriae et Ducatus Stiriae...*  
 (22). *Circulus Bavaricus in quo sunt Ducatus Electoratus & Palatinat. Bavariae...*  
 (23). *Circulus Suevicus in quo sunt Ducatus Wirtembergensis, Marchionatus Badensis & Burgoviensis, Comitatus Otting, Rechberg, Konigsek, Hohenzolern.*  
 (29). *Circulus Franconicus in quo sunt Episcopatus Würtzburg, Bamberg et Aichsted...*  
 (52). *Novissima prae caeteris aliis accuratissima Regnorum Angliae, Scotiae Hiberniae[ue] tabula...*  
 (69). *Regnorum Castellae Veteris, Legionis et Gallaeciae Principatum[ue] Biscaniae et Asturiarum accuratissima descriptio...*  
 (71). *Regnorum Castellae Novae, Andalusiae, Granadae, Valentiae et Murciae...*  
 (72). *Accuratissima Principatus Cataloniae et Comitatum Ruscinonis et Cerretaniae...* W prawym dolnym rogu nad skalą — kartusz z herbem niewypelnionemi tarczami herbowemi.  
 (74). *Illustrissimo... Principi Carolo Emanueli... Status Sabaudici tabulam... D. D. D. Fredericus de Wit...*  
 (75). *Reipublicae Genuensis et Ducatus Mediolanensis Parmensis et Montisferrati novissima descriptio...*  
 (76). *Accuratissima Dominii Veneti in Italia, Ducatus Parmae, Placentiae Modenae Regii et Mantuae...*  
 (77). *Status Ecclesiasticus et Magnus Ducatus Thoscanae...*  
 (78). *Regnum Neapolis in quo sunt Aprutium Ulterius et Citerius, Comitatus Molisius, Terra Laboris, Capitaniata, Principatus Ulterior et Citerior...*  
 (81). *Regni Hungariae et regionum quae ei quondam fuere unitae, ut Transilvaniae, Walachiae... Ex officina Frederici de Wit Amstelodami 1688.*  
 (86). *Magnae Tartariae Magni Mogolis Imperii Iaponiae et Chinae nova descriptio.*  
 (89). *Nova Persiae Armeniae Natoliae et Arabiae descriptio...*  
 (90). *Turcicum Imperium. Apud F. de Wit...*  
 J. Jansson:  
 (2). *Poli Arctici...*  
 (57). *Duché de Bretagne...*  
 (58). *Normandia Ducatus...*  
 (59). *Picardia vera et Inferior...*  
 (66). *Languedocq.*  
 (97). *America Septentrionalis.*  
 (100). *America pars meridionalis.*  
 Ex officina Janssonio-Waesbergiana et Mosis Pitt:  
 (5). *Russiae vulgo Moscovia dictae pars septentrionalis et occidentalis Auctore Isaaco Massa...*  
 (6). *Moscoviae pars australis Auctore Isaaco Massa...*  
 (10). *Dalecarliae et Westmanniae...*  
 (11). *Gothia.*



(84). *Typus generalis Ukrainae*... zob. niżej: POLSKA.

Apud Heredes Joannis Janssonii:

(93). *Nigritarum Regnum*.

Iustus Danckerts:

(4). *Novissima et accuratissima totius Russiae vulgo Muscoviae tabula a Iusto Danckerts Amstelodami cum Privilegio Ordinum Holland. et West-vrisiae.*

(82). *Regni Poloniae*... zob. niżej: POLSKA.

N. Sanson:

(65). *Comté et Gouvernement de Provence. Par Mr. Samson [sic] Geographe du Roy.*

Damien De Templeux:

(60). *Le Gouvernement de l'Isle de France par Damien de Templeux Escuyer Sr. du Frestoy.*

I. de Ram:

(30). *Archiepiscopatus Trevirensis recentissima delineatio. Auct. I. de Ram Amst. Cum Privil. Ord. Holl. et West-frisiae.*

Joh. van Loon:

(87). *Imperii Sinarum nova descriptio. Auctore Joh. van Loon.*

Blaeu:

(62). *Burgundia Comitatus vulgo La Franche Comté.*

Anonimowe — z atlasu Blaeu'a:

(63). *Burgundia Ducatus.*

(64). ... *Orleanois.*

(67). ... *Guienne et Gascogne.*

(92). *Barbaria.*

(94). *Aethiopia superior*...

(95). *Aethiopia inferior*...

Skóra. Zbiory Lelewela.

M 1554

POLSKA: (20). W prawym górnym rogu w kartuszu, ozdobionym herbami *Bohemiae, Silesiae, Moraviae i Lusitiae: Regnum Bohemia, eique annexae provinciae, ut Ducatus Silesia, Marchionatus Moravia, et Lusitania: quae sunt terrae haereditariae Imperatoris.* Nad kartuszem w rogu: *Amstelodami apud F. de Wit.* 55,5 × 46,1.

(82). W lewym górnym rogu na zasłonie z frendzlami, którą unoszą dwa aniołki: *Regni Poloniae et Ducatus Lithuaniae Voliniae, Podoliae Vcraniae Prussiae et Curlandiae descriptio emendata per I. Danckerts Amstelodami, Cum Privilegio Ordinum Hollandiae et West-Frisiae.* 57 × 48,3. Przywilej wskazuje, że mapa ta została wydana po r. 1677 (por. uwagi do Nr. 106). Jest ona oparta na mapie Polski Beaplana, nie w przeróbce jednak Danckera Danckerts, lecz Sansona - syna; dowodzi tego błędnie przedstawiony bieg rzek Dniestru i Bohu na niniejszej mapie, tak jak i na mapie Sansona - syna: w kierunku z zachodu na wschód (zob. Nr. 116), gdy mapa Polski w przeróbce D. Danckerts (zob. Nr. 156, t. 3), zarówno jak i wcześniejsze od niej przeróbki mapy Polski Beaplana przez N. Sansona - ojca (zob. Nr. 93), Cellarius (zob. Nr. 89, t. 1), Starowolskiego, podają bieg tych rzek zgodnie z rzeczywistością w kierunku południowo - wschodnim.

(83). *Magnae Prussiae*... jak Nr. 120.

(84). W lewym górnym rogu w kartuszu ozdobionym orłem polskim i 4 postaciami szlachty i kozaków: *Typus generalis Ukrainae sive palatinatum*

*Podoliae, Kiowiensis et Braczlaviensis terras nova delineatione exhibens. U dołu: Ex officina Janssonio - Waesbergiana, et Mosis Pitt. W lewym górnym rogu — cyfra XII, nad nią, na ramce: „Bug R. — Bressia [Brześć] — Muchawieg [Muchawiec] R.“ — szkic uzupełniający bieg Bugu. Północ u góry. 52,4 × 40,8. Przeróbka generalnej mapy Ukrainy Beauplana.*

ok. 1690.

## 122. WIT FREDERICVS DE. *Atlas.*

Tablic miedzior. kolor. 51; 52<sup>1</sup>/<sub>2</sub> cm.

Karta tytułowa — miedzioryt, wyobrażający glob ziemski ze stojącym na nim Atlase; verso — „Index sive aenwysing“, wyliczający 51 tablic w kolejności cyfr: 1 — 26 i następnie liter: A — Z. Pod indeksem: „Amstelodami apud Fredericum de Wit, in Platea Vitulina sub signo de Witte Pascaert“. Zawiera następujące tablice, mające w prawym górnym rogu cyfry, wzgl. litery, jak w indeksie; układ tablic w woluminie zgadza się w zupełności z indeksem:

1. *Nova orbis tabula. In lucem edita a F. de Wit.* Winjety po rogach przedstawiają cztery pory roku.

2. *Novissima et accuratissima totius Americae descriptio per F. De Wit. Amstelodami. F. de Wit excudit.*

3. *Totius Africae accuratissima tabula auctore Frederico De Wit Amstelodami.*

4. *Accuratissima totius Asiae tabula recens emendata per Fredericum De Wit Amstelodami. F. de Wit excudit.*

5. *Nova et accurata totius Europae descriptio auctore Frederico de Wit Amstelodami. F. de Wit excudit. A. Deur. sculp.*

6. *Totius regnorum Hispaniae et Portugalliae descriptio auct. F. de Wit. Gedruckt tot Amsterdam by Frederick de Wit in de Kalverstraet in de Witte Paskaert.*

7. *Tabula Portugalliae et Algarbia denuo edita a F. de Wit.*

8. *Accuratissima Galliae tabula vulgo Royaume de France. Auctore Frederico de Wit Amstelodami.*

9. *Novissima et accuratissima totius Italiae Corsicae et Sardiniae descriptio per Fredericum de Wit Amstelodami.*

10. *Accuratissima Germaniae tabula denuo in lucem edita a Frederico De Wit Amstelodami.*

11. *Totius fluminis Rheni novissima descriptio ex officina F. de Wit. Gedruckt tot Amsterdam by Frederick de Wit... 2 sekcje na jednej tablicy.*

12. *Regni Daniae accuratissima delineatio. Perfecte Kaerte van 't Coninck-ryck Denemarcken... Bij Frederick de Wit, vooraen inde Calverstraet inde Witte 16 Paskaert 59. [1659 r.].*

13. *Tabula Regnorum Sueciae et Norvegiae. Amstelodami Apud Frederick de Wit. I. Lhuillier sc.*

14. W prawym górnym rogu w kartuszu, przedstawiającym zasłonę, podtrzymywaną przez 4 aniołki: *Regni Poloniae et Ducatus Lithuaniae Voliniae, Podoliae Vcraniae Prussiae, Livoniae et Cvrlandiae descriptio emendata per F. de Wit. Amstelodami. 54,3 × 47. Bieg rzek Dniestr i Bohu skierowany z za-*

chodu na wschód, jak w mapach Polski Sansona - syna. Skala: „15 duytsche Mylen“ = 3,7 cm, na mapie; południki na górnej ramce: 35 — 63.

15. *Tabula Russia [sic] vulgo Moscovia. I. Lhuilier fecit.*

16. *Tabula Tartariae et majoris partis Regni Chinae edita a F. de Wit. Gedruckt t'Amsterdam by Frederick de Wit... Lhuilier fecit.*

17. *Tabula Indiae orientalis. Emendata a F. de Wit. Ioannes Lhuilier fecit 1662.*

18. *Nova Persiae Armeniae Natoliae et Arabiae descriptio per F. de Wit.*

19. *Turcicum Imperium. Ioannes Lhuilier sculp. t' Amsterdam.*

20. *Terra Sancta, sive Promissionis, olim Palestina recens delineata et in lucem edita per Fredericum de Wit. Gedruckt tot Amsterdam by Frederick de Wit.*

21. *Nova totius Hungariae, Transilvaniae, Serviae, Romaniae, Bulgariae, Walachiae, Moldaviae, Sclavoniae, Croatiae, Bosniae, Dalmatiae maximaeq[ue] partis Danubii fluminis descriptio emendata a F. de Wit.*

22. *Hellas [literami grecciem], seu Graecia universa. Auctore I. Laurenbergio. F. de Wit excudit. Przeróbka mapy jak w N. Visschera „Atlas Minor“ (zob. Nr. 120, t. 46).*

23. *Insula Candia ejusque fortificatio edita per F. de Wit.*

24. *Insula sive Regnum Siciliae... novissime editum per F. de Wit. Dedykacja: ... Joanni Uytenbogaert... ordinum Hollandiae et Westvrisiae Aerary Publici Amstelodamensis Tribuno... F. de Wit.*

25. *Insula Malta... a Frederico de Wit...*

26. *Nova totius Angliae, Scotiae, et Hiberniae tab. Auctore Frederick de Wit.*

Następuje w kolejności liter alfabetu 25 tablic z „Germania Inferior“, w tem 18 tablic — jak w Wita „Nieut Kaert-boeck“ (Nr. 107), tablice 1, 3—7, 9—20, znaczone w wydaniu niniejszem literami alfabetu: A, C—G, I, O—Y; tablice 2 i 8 z Nr. 107 zastąpiono innemi, nowszemi:

B. [28]. *Belgium Foederatum emendate auctum et novissime editum per Fredericum de Wit.*

H. [34]. *Ultraiectini Domini tabula multo aliis auctior et correctior, per F. de Wit.*

Obie tablice są dokładnem naśladownictwem tablic z Visschera „Germania Inferior“ (Nr. 105, tablice 11 i 18) nie tylko co do treści ale i co do winjet tytułowych. Ponadto dodano następujące tablice:

K. [36]. *Nova atque emendata descriptio Suydt Hollandiae edita a Frederico de Wit.*

L. [37]. *Novissima Delflandiae, Schielandiae... tabula auctore Balthazaro Florentio a Berckenrode... Apud Fredericum de Witt.*

M. [38]. *Rhinolandiae, Amstelandiae... desc. auct. Balthazaro Flor. a Berckenrode... Apud Frederick de Wit. Data zatarta na plycie.*

N. [39]. *Noordt Hollandt. Frederick de Wit excudit.*

Z. [51]. *Carta noua accurata del Passagio et strada dalli Paesi Bassi per via de Allemagna per Italia et per via de Paesi suizeri à Geneua, Lione et Roma... dato in luce da Frederico de Wit di Amsterdam l'anno 1671. Nad górną ramką — rytowany tekst: *Prijsen gespecificceert by prouisie... Z płyty jak w zbiorze map Danckertsów (Nr. 156, t. 15); zmieniono w tytule „da Cornelio Dancherts“ i rok „1651“ oraz dodano w kartuszu 2 postacie; sytuacja uzupełniona, dodano góry i lasy.**

Skóra. Zbiory Lelewela.  
POLSKA: zob. wyżej tabl. 14.

M 1567

ok. 1690.

123. WIT F. DE. *Atlas*.

Tablic miedziar. kolor. 55; 56 cm.

Karta tytułowa i indeks — jak w Nr. 122; brak tablicy 23. *Insula Candia*.  
Tablice — jak w Nr. 122, oprócz następujących tablic, zmienionych:

[1]. *Nova orbis tabula in lucem edita, a A. F. De Wit* w której dodano: *Amstelodami cum Privilegio Potentiss. D. Dominorum Ordinum Hollandiae et Westfrisiae*. Sytuacja w Ameryce Północnej i Południowej uzupełniona, w Polinezji dodana *Nova Guinea* i *Quiri Regio*. Winjety po rogach — jak w Nr. 122; dwa trójkąty pomiędzy półkulami wypełnione figurami aniołków. Z innej płyty.

[12]. *Accuratissima Germaniae...* z płyty, jak Nr. 122, tabl. 10; okręty na morzach — starte.

Leleweł dodał następujące tablice ze zmianami:

[6]. Druga mapa Europy z tej samej płyty, jak Nr. 122, tabl. 5; tytuł w tym samym kartuszu, ale połączony jest wieniec z wizerunkiem „Europy“ na byku i zmieniony na: *Nova et accurate divisa in Regna et Regiones praecipuas Europae descriptio per F. de Witt, Amstelodami cum Privilegio D.D. Ordinum Hollandiae Westfrisiaeqz.* „A. Deur sculp“ — starte.

[10]. Druga mapa Italji, z innej płyty niż w Nr. 122, tabl. 9: *Tabula Italiae Cersicae Sardiniae [sic], et adjacentium Regnorum. Amstelredani, Apud Fredericum de Wit*. Kartusz tytułowy przedstawia symboliczną postać Stolicy Apostolskiej w otoczeniu aniołów i św. Piotra i Pawła.

[13]. *Accuratissima Germaniae...* druga mapa, z płyty, jak Nr. 122, tabl. 10 i wyżej — tabl. [12]; sytuacja w wielu miejscach poprawiona; np.: dodano napis: „Minoris Poloniae Pars“ i wytyczono jej granice, w Morawji dodano m. *Zlin*; dodano napisy „Prussiae Polonicae“, „Waldow Desertum“, zmieniono znaki miast, Poznania i Gniezna, nazwę „Posna“ zmieniono na *Posnan* i t. d.

[18]. Druga mapa Polski, z płyty, jak Nr. 122, tabl. 14; zmieniono tytuł w tym samym kartuszu na: *Regni Poloniae et Ducatus Lithuaniae Voliniae, Podoliae Vcraniae Prussiae et Curlandiae* [„Livoniae“ opuszczono] *Novissima et correctissima descriptio per F. de Witt Amstelodami Cum Privilegio D.D. Ordinum Hollandiae Westfrisiaeqz.* Skala pod kartuszem starta i na jej miejscu wyryto „Notarum Explicatio“. Do przeniesionej na miejsce pod wyspą Bornholm skali dodano „Mill. Gallica“ i „Communia“; obok okręt — starty; zmieniono oznaczenia miast z dodaniem znaków dla katedr arcybiskupich i biskupich. Zmieniona gruntownie sytuacja części Szwecji; wytyczono granice „Ingriae“ i zaznaczono razem z Inflantami kolorem, wskazującym ich przynależność do Szwecji. Numeracja południków zmieniona na: 33—61. Na ramce dodano litery do skorowidza miejscowości (mapa — bez skorowidza).

[21]. Druga mapa „Tartariae“ z płyty, jak Nr. 122, tabl. 16, tytuł zmieniony na: *Magna Tartariae, Magni Mogolis, Iaponiae et Chinae nova descriptio*. Zmiany i uzupełnienia w sytuacji i nomenklaturze. „Lhuilier fecit“ — starte.

Oprawa nowoczesna. Zbiory Lelewela.

M 1563

POLSKA — zob. wyżej [18].

ok. 1690.

124. WIT F. DE [syn]. *Atlas*.

Tablic miedzior. kolor. 100; 48 cm.

Karta tytułowa — miedzioryt, przedstawiający Atlasa na globie; verso — „Index ofte Aenwysing“, wykazujący 100 tablic, u dołu indeksu: „Amstelodami, apud Fredericum de Wit, in Platea Vitulina vulgo de Kalver-straet, sub signo de Witte Pascaert“. Zawiera 100 tablic w porządku indeksu, w tej liczbie 25 tablic, jak w Nr. 122, tablice: 1 — 23, 25 i 26 (z atlasu powszechnego), 21 tablic, A — I i O — Y (z atlasu Niderlandów) i tablicę Z, jak w Nr. 122, ze zmianami, jak w Nr. 123. Poza tem następujące 3 tablice F. de Wita (ojca?).

(52). *Bavariae olim Vindeliciae Auctore Philippi Apiani Mathematici Amstelodami Frederick de Wit excudit 1661.*

(55). *Utriusque Alsatiae, Ducatus Dupontii et Spirensis Episcopatus Novissima Descriptio per F. de Wit.*

(35). *Insula sive Regnum Siciliae urbibus praecipuis exornatum et novissime editum per F. de Wit.* 5 pobocznych planów: *Messina, Milazzo, Palermo, Catania i Trapano.*

Oprócz tych 49 tablic F. de Wita egzemplarz zawiera 42 mapy z tablic nabytych prawdopodobnie okazynie przy likwidacji firmy J. Janssona, w tej liczbie: 31 — Janssona, 2 — Merkatora, 1 — I. Hondiusa, 6 — H. Hondiusa, 2 — J. Waesberga i Mosesa Pitta. Poza tem 1 — Allarda, 2 — N. Visschera, i 6 — anonimowych. Lelewel wszystkie te obce tablice odznaczył w indeksie. Są to:

Mapy I. Ianssona i W. Janssona :

[9]. *Utriusque Castiliae...* [10]. *Navarra...* [15]. *Duché de Bretagne designé par le Sieur Hardy...* [16]. *Normandia Ducatus.* [17]. *Picardia.* [20]. *Champagne. Comitatus Campania.* [21]. *Lotharingia Ducatus...* [22]. *Burgundiae Comitatus. Franche Comté.* [23]. *Lionnois Forest et Beaviolois.* [24]. *Nova et accurata descriptio Delphinatus vulgo Dauphiné.* [25]. *Provincia. La Provence.* [26]. *Langvedoc.* [29]. *Piemonte e Monferrato.* [30]. *Reipublicae Genuensis...* [31]. *Mediolanum Ducatus.* [32]. *Dominium Venetum.* [34]. *Neapolitanum Regnum.* [39]. *Austria Archiducatus Auctore Wolfgango Lazio.* [40]. *Bohemia Guiljel. Janssonius excudebat.* [41]. *Moravia Marchionatus Auctore I. A. Comenio.* [42]. *Silesiae Ducatus...* zob. niżej: POLSKA; [43]. *Brandeburgum Marchionatus...* [45]. *Meklenburg Ducatus Auctore Ioanne Laurenbergio.* [49]. *Thuringiae nova descriptio.* [53]. *Totius Sveviae novissima tabula.* [54]. *Nova Helvetiae tabula.* [56]. *Nova descriptio Palatinatus Rheni.* [57]. *Nova et accurata Moguntini Archiepiscopatus delineatio.* [61]. *De Hertochdommen Gulick Cleve Berghe...* 1660. *Gedruckt by Hessel Gerritz z. Ende men vindtse te coop by Willem Jans. z. opt Water In de vergulde Sonnewyser.* [62]. *Ducatus Brunsvicensis...* [64]. *Ducatus Holsatae nova tabula.*

I. Hondiusa :

[28]. *Sabaudia Ducatus. La Savoie. Amstelodami Judocus Hondius excudit.*

H. Hondiusa :

[51]. *Franconia Ducatus. Amstelodami sumptibus Henrici Hondii.*

H. Hondiusa, w wydaniu I. Ianssona :

(11). *Novissima Arragoniae...*

(33). *Stato della Chiesa...*

(44). *Marchionatus Brandenburgicus Authore Olao Ioannis Gotho...*

(48). *Marchionatus Misniae... Authore Olao Ioannis Gotho...*

(50). *Hassia Landgraviatus.*

J. Waesberg i M. Pitt:

[66]. *Selandiae in Regno Daniae...*

[67]. *Scania vulgo Schonen...*

Merkatora:

[70]. U góry na lewo w kartuszu, przedstawiającym 5 alegorycznych postaci i orła pruskiego pod czapką książęcą: *Accurata Prussiae descriptio*. W prawym dolnym rogu: *Per Gerardum Mercatorem Cum Privilegio*. Toruń i Wisła występują poza dolną ramkę. 46,5 × 34,8. Przeróbki tej mapy z innych pływ — zob. Nr. 64, 73 i 75, ze zmianami w sytuacji. W Nr. 64 i 75 kartusz tytułowy taki sam, jak w niniejszej mapie, ale odwrócony.

Merkatora w wydaniu I. Ianssona:

(47). *Saxoniae Superioris Lusatiae Misniaeque descriptio.*

H. Allarda:

[60]. *Dioecesis Leodiensis accurata tabula. Hugo Allardt Excudit.*

N. Visschera:

[46]. *Serenissimo Celsissimo et Invictissimo Principi Frederico Guilielmo D. G. Marchioni Brandenburgico...* [Lelewel dopisał: „1648 — 1688<sup>ca</sup>”] *hanc Pomeraniae Ducatus tabulam D. D. D. Nicolaus Visscher.*

[63]. *Ducatus Bremae et Ferdiae maximaeque partis Ducatus Stormariae, Comitatus Oldenburgi, Albis, Visurgisque fluminum novissima descriptio per Nicolaum Visscher.* Skala ok. 1 : 340.000.

Anonimowe:

[8]. *Andalusia continens Sevillam et Cordobam.*

[12]. *Catalonia.*

[14]. *Gouvernement de la Guienne & Gascogne.* Blaeu.

[18]. *Gouvernement de l'Isle de France.*

[19]. *Gouvernement du Pays Orleanois.* Blaeu.

[58]. *Archiepiscopatus Trevirensis Descriptio nova.*

Wymienionemi wyżej mapami obcemi Wit uzupełnił mapy Hiszpanji Włoch, Francji i Niemiec umieszczając je grupami po ogólnej mapie danego kraju, pochodzącej z jego wydawnictwa.

M 1561

Pergamin. Zbiory Lelewela.

POLSKA: [42]. *Silesiae...* jak Nr. 62; [69]. *Regni Poloniae...* jak Nr. 122.

[70]. *Accurata Prussiae...* zob. wyżej mapę Merkatora.

1691.

125. CORONELLI MARIA VINCENZO. *Atlante Veneto nel quale si contiene la descrizione geographica, storica, sacra, profana e politica dell'imperii, regni, provincie e stati dell'universo loro divisione, e confini, coll'aggiunta di tutti li Paesi nuovamente scoperti, accresciuto di molte tavole geographiche, non piu publicate, opera e studio del Padre Maestro Coronelli Min: Convent; cosmografo della Serenissima Republica, e professore di geografia nell'Università di Venetia, ad uso dell'Accademia Cosmographica degli Argonauti. Tomo I. In Venetia MDCXCI.*

T. I, innych brak; tablic miedzioryt. z mapami 37; tekst włoski; 50 cm.

Karta tyt. — miedzioryt z rytowanym tytułem jak wyżej; portret doży F. Morosini'ego — miedzioryt; dedykacja, podpisana: „Venetia 1691... F. Vincenzo Maria Coronelli, Min. Conv.“ — k. nłb. 1; Andrea Baba... al lettore“ — k. nłb. 1; „Gli Argonauti“ — miedzioryt; tablic miedziorytowych 62, w tem 9 do „Introduzzione alla geografia“ i „Planisferi celesti“, 15 z wizerunkami okrętów i 1 przedstawiająca połów wielorybów; tekstu str. 154; „Geografia sacra“ — tekstu str. 26; „Errori“ i „Privilegio“ — k. nłb. 1; „Catalogo degli autori antichi e moderni, che hanno scritto e trattato di geografia...“ — k. nłb. 1; „Racconto delle università letterarie“ — spis uniwersytetów\*) — k. nłb. 1; „Indice delle cose notabili...“, „Registro delle figure...“ — k. nłb. 6. Brak tablic: 1. *Antiporta*, 2. *Venetia trionfante*, 18. *Europa occidentale*, 48 — 51. *Corso del Danubio*, terzo — sesto foglio, oraz stron tekstu 109 — 116.

Skóra. Prowenjencja: „Ex libris P. M. D. Casimiri Hurko, Notarii Terrestris Palatinatus Vitebscensis... 1768“.

Woltersdorf — str. 112; Ph. 521 — 2 tomy w 3 wol. 1695 — 1697 r.

M 1560

1692.

126. PEETERS JACQUES. *L'Atlas en abrégé, ou Nouvelle description du monde, Tirée des meilleurs Auteurs de ce siecle, par Jaques [sic] Peeters. A Anvers, chez l'Auteur aux quatre Parties du Monde. MDCXCII. Avec Privilege du Roi.*

Tablic miedzioryt. kolor. 43; tekst franc.; 19 cm.

Frontyspis miedziorytowy z rytowanym tytułem: „Atlas. A solis ortu ad occasum laudabile nomen Caroli. Auec Privelege [sic] du Roy. Harrewyn fecit“. Karta tyt. — drukowana, z tytułem, jak na wstępie; „Preface“ i „Explication du globe celeste“ — k. nłb. 1; tablic 43, w tem tablica [3], przedstawiająca globus, nie figuruje w spisie tablic; tekstu str. 82; „Table des cartes“ i przywilej — k. nłb. 1.

Zawiera mapy: nieba, ziemi; 4 części świata; 16 tablic z mapami Belgji i Holandji (I. Harrewijn fecit), pozostałe tablice przedstawiają inne kraje.

Skóra. Zbiory Lelewela.

Ph. 513.

M 44

POLSKA: [34]. W prawym górnym rogu w kartuszu: *Estats de la couronne de Pologne*; niżej — orzeł na tarczy pod koroną. 14,2 × 12,2.

1692.

127. PEETERS JACQUES. *L'Atlas en abrégé...* jak Nr. 126. Różni się od egzemplarza Nr. 126 tem, że frontyspis ma rytowany tekst: „Atlas. Par Iaques Peeters a Anvers sur le Marché des vieus soulies

\*) W tem: ... „Nella Polonia: Di Cracovia... fondata nel 1364 dal Rè Casimiro... Di Elbinga... instituita nel 1542 da Alberto Duca di Prussia, ristabilita nel 1592. Di Konisberg... fondata nel 1544 da Alberto... Di Vilna, Capo della Lituania, eretta nel 1579 dal Rè Stefano di Polonia“.

aux quatre partie du Monde. Avec Privelege du Roy. Harrewyn fecit<sup>4</sup>; brak tablicy, przedstawiającej globus, nie umieszczonej w spisie tablic.

Tablic miedzior. kolor. 42; tekst franc.; 18 cm.

Oprawa nowoczesna. Zbiory Lelewela.

M 45

POLSKA — jak Nr. 126.

1692.

128. SANSON D'ABBEVILLE N. [w wydaniu H. Jaillot]. *Atlas Nouveav, contenant toutes les parties du monde, ou sont exactement remarqués les empires, monarchies, royaumes, estats, republicues & peuples qui sy trouuent à present. Par le Sr. Sanson Geographe ordinaire du Roy. Presenté à Monseig<sup>[n]</sup>eur le Dauphin par son tres-humble, tres-obeissant, et tres fidele, serviteur Hubert Jaillot geographe du Roy. A Paris, chez Hubert Jaillot ioignant les Grands Augustins aux deux Globes. Avec priuilege du Roy MDC.XCII.*

2 woluminy; tablic miedzior. kolor. z mapami i planami 103; 65½ cm.

Wolumen I: brak karty tytułowej; „Table des cartes etc. du Sr. Sanson. Contenues dans ce vollume“ — miedzior. winjeta z nalepioną pośrodku kartą z drukowanym spsem tablic z mapami i tablic z tekstem rytowanym, zawartych w obydwóch woluminach, zatytułowanym jako dalszy ciąg rytowanego w winjecie nagłówka: „qui se vendent à Amsterdam, chez Pierre Mortier libraire, sur le Vygen - Dam, à la Ville de Paris... W końcu spisu: „Ledit Mortier vend aussi les Tables Alphabetiques pour trouver facilement et en un moment les noms des villes etc qui sont sur les cartes. Il vend de même les Plans des principales fortifications de l'Europe, le tout approprié aux cartes de cet Atlas pour etre joint et relié ensemble chacun dans son lieu, et qui y feroit un grand ornement, et apporteroit bien de la commodité. On vendra pour la commodité des gens de guerre et des voyageurs toutes les sus-dites cartes imprimées sur de tres-beau taffetas, ou satin. Et la Nouvelle Introduction à la Geographie, par le Sr. Sanson, in 12<sup>o</sup>. Następuje karta tytułowa do: *Nouvelle Introduction à la geographie pour l'usage de Monseigneur le Dauphin par laquelle on peut apprendre en peu de temps & avec facilité la géographie, & la division de toutes les parties du Monde: les empires, monarchies, royaumes & estats qui le composent, separement. Les divisions des tables géographiques, contenues dans ce volume, servent de supplement aux Atlas de Sanson, Jaillot, & generalement à tous autres. Par le Sr. Sanson Geographe ordinaire du Roy. Presentée à Monseigneur le Dauphin par son tres-humble, tres-obeissant, & tres-fidelle serviteur Hubert Jaillot.* Niżej pod winjetką rytowaną z herbem delfina: „A Paris chez Hubert Jaillot, joignant les Grands Augustins, aux deux Globes. M.DC.LXXXII<sup>o</sup>. Tekstu „Introduction“ — brak.

Tablic z mapami 35 (powinno być 41; brak: *Carte de La Manche; La Suisse; Les Monts des Alpes; Les etats de Savoye et de Piemont; Le Duché de Milan; Le Comté de Flandres*); „Tables géographiques des divisions“ — tablic miedzior. z rytowanym tekstem, datowanym „1692“ — 13; „Table alphabetique des noms...“ tablic miedzior. z rytowanym tekstem — 19; dodano poza spisem 9 tablic miedzior. kolor. z planami miast.



Wolumen II. „Table des cartes...” — winjeta miedziorytowa, jak w wol. I, z nalepionym takimże spisem; tablic miedzior. kolor. z mapami — 51 (powinno być 57; brak: *Les Pais entre la Moselle, la Saare et le Rhin; Le Cercle de Suabe; Le Cercle de Franconie; Le Cercle de Baviere; L'Espagne; La Principauté de Catalogne*); Tables géographiques des divisions — 6; „Table alphabétique des noms” — 22; dodano poza spisem 8 tablic miedzior. kolor. z planami miast. 7 tablic w wol. I i 3 — w II datowane „1693”.

Wobec tego, że szczegółowo opisany u Phillipsa dwuwoluminowy egzemplarz „Library of Congress” (Ph. 3452) nie posiada nalepionych na winjecie miedziorytowej „Table des cartes...” spisów, i zawiera wiele map obcych, tudzież ze względu na zainteresowanie, jakie okazał Lelewel dla posiadanego przez siebie niepełnego egzemplarza tego atlasu (zob. Nr. 143), podaję poniżej wykaz tablic z mapami i tablic z rytowanym tekstem do nich, zawartych w niniejszym dwuwoluminowym egzemplarzu. Wykaz ten zgadza się co do kolejności układu z drukowanym spisem na wstępie każdego woluminu.

Tablice z mapami odbite na podwójnych rozłożonych arkuszach sklejonych w ten sposób, że tworzą 2 karty wielkiego folio, albo też na pojedynczych rozłożonych arkuszach, tworzących 1 kartę. „Tables géographiques des divisions” i „Table alphabétique des noms...” — na pojedynczych rozłożonych arkuszach. „Table alphabétique des noms” nie figurują w spisie drukowanym.

Mapy mają przeważnie dwa tytuły, różniące się tylko w szczegółach: jeden rytowany na mapie w kartuszu, drugi, również rytowany, biegnący wzdłuż górnej ramki. Prawie wszystkie mapy mają w tytule: „... dressé par Sr. Sanson... présenté... par Hubert Jaillot...”, względnie „chez Jaillot”. Tablice numerowane atramentem współczesną ręką.

#### Wolumen I.

1. Le titre de l'Atlas nouveau. Brak.
2. La table des cartes. Brak.
3. Tables géographiques des divisions du Globe terrestre...
4. *Mappe-monde Geo-Hydrographique... 1691.*
5. Tables géographiques des divisions de l'Europe...
6. *L'Europe divisée suivant l'estendue de ses... estats... 1692.*
7. Tables géographiques... de l'Asie...
8. *L'Asie divisée en ses principales regions... 1692.*
9. Tables géographiques... de l'Afrique...
10. *L'Afrique divisée suivant l'estendue de ses... parties... 1692.*
11. Tables géographiques... de l'Amerique Septentrionale...
12. *Amerique Septentrionale... 1692.*
13. Tables géographiques... de l'Amerique Meridionale...
14. *Amerique Meridionale... 1691.*
15. Tables des divisions... des Isles Britanniques...
16. *Les Isles Britanniques... 1692.*
17. *Le Royaume d'Angleterre... 1693.*
18. *Le Royaume d'Escoce... 1693.*
19. *Le Royaume d'Irlande... 1693.*
20. *Carte de La Manche... 1692.* brak; zob. Nr. 144, t. 20.
- 21 a. Tables des divisions de la Scandinavie...
- 21 b. Table alphabétique des noms de villes... de la Scandinavie...
22. *La Scandinavie... 1692.*

- 23 a. Tables des divisions du Royaume de Dannemarck ...  
 23 b. Table alphabetique des noms... de Danemark ...  
 24. *Le Royaume de Danemark... 1692.*  
 25 a. Tables ou divisions de la Moscovie ou Russie Blanche ...  
 25 b. Table alphabetique des villes... de la Russie Blanche ...  
 26. *La Russie Blanche... 1692.*  
 27. Tables des divisions... de France ...  
 28. *Le Royaume de France... 1692.*  
 29. *Le Gouvernement general de Picardie... 1692. Bez nazwiska Sansona.*  
 30. *Le Gouvernement general de l'Isle de France, ou la Generalité de Paris... 1692. Première partie.*  
 31. *Gouvernement et Generalité de Paris... 1692. Seconde partie du Gouvernement General de l'Isle de France...*  
 32. *Gouvernement General de Champagne... 1692.*  
 33. *La Bretagne divisée en ses neuf Eveschés... 1693.*  
 34. *Gouvernement d'Orleans... 1693.*  
 35 a. Table alphabetique... du Dauphiné ...  
 35 b. *Le Gouvernement General du Dauphiné... 1692.*  
 36 a. Table alphabetique des noms... de Provence ...  
 36 b. *Le Gouvernement General de Provence... 1692.*  
 37. *Carte particuliere des postes de France... 1693.*  
 38 a. Table alphabetique... de la Franche Comté ...  
 38 b. *La Franche Comté... 1692.*  
 Poza spisem tablica: *Pour la carte de la Lorraine; plany miast: Metz, Toul, Verdun, Clermont, Phaltsbourg, Nancy, Nancy (citadelle), Marsal.*  
 39. *La Lorraine... 1692.*  
 Poza spisem tablica: *Pour la carte de l'Alsace; plany miast: Landau, Fribourg, Haguenau, Benfeld, Stolhoffen.*  
 40 a. Table alphabetique des noms... sur la carte l'Alsace ...  
 40 b. *L'Alsace... 1692.*  
 41 a. Table alphabetique... de la Suisse ...  
 41 b. *La Suisse — brak; zob. Nr. 144, t. 43.*  
 42 a. Table alphabetique... des Monts Pyrenées ...  
 42 b. *Les Monts Pyrenées... 1691.*  
 43 a. Table alphabetique... des Alpes ...  
 43 b. *Les Montagnes des Alpes... brak; zob. Nr. 144, t. 44.*  
 44 a. Table alphabetique... de Savoye et de Piemont ...  
 44 b. *Les etats de Savoye et de Piemont... brak; zob. Nr. 144, t. 46.*  
 45. *Partie du Duché de Milan... brak; zob. Nr. 144, t. 47.*  
 46. Tables des divisions de l'Allemagne ...  
 47 a. Table alphabetique... d'Allemagne ...  
 47 b. *L'Empire d'Allemagne... 1692.*  
 48. Tables des divisions... des dix-sept provinces des Pays-Bas ...  
 49 a. Table alphabetique... des dix-sept provinces des Pays-Bas ...  
 Poza spisem tablica: *Pour le Pays-Bas; plany miast: Mons, Limbourg, Condé, Cambray, Philippeville.*  
 49 b. *Le dix-sept provinces des Pays-Bas... 1692.*  
 50 a. Table alphabetique... des Pays-Bas Catholiques ...  
 50 b. *Les provinces des Pays-Bas Catholiques... 1691.*

51 a. Table alphabetique... de la partie septentrionale du Duché de Brabant...

51 b. *Le Duché de Brabant... Partie septentrionale... 1692.*

52 a. Table alphabetique... de la partie meridionale du Duché de Brabant...

52 b. *Le Duché De Brabant... partie meridionale... 1692.*

53. *Le Duché de Luxembourg... 1692.*

Poza spisem tablice: 1. *Flandre Espagnole*; plany miast: *Gand, Bruges, Tournay, Oudenarde, Alost, Ostende, Dame, Nieupoort.*

2. *Pour la carte de la Flandre*; plany miast: *Lille, Montcasel Armentiers, Menin, Douay, Ipre, La Bassée, Icendic.*

3. *Axel, Sas de Gand, Terneuse, Courtray, Aerdenborg, Fort Philippe, Dendermonde, Courtray (citadelle).*

4. *Pour la carte de la Flandre Françoisé; Berg St. Winox, Graueline, Bourbour, Bergue, Mardick.*

54 a. Table alphabetique... de Flandre...

54 b. *Le Comté de Flandre... brak; zob. Nr. 144, t. 54.*

Poza spisem tablica: *Pour le Comté d'Artois*; plany miast: *Arras, Arras (citadelle), St. Omer, Aire, Bethune, Hesdin, Bapaume, Venan.*

55. *Le Comté d'Artois... 1693.*

Poza spisem tablica: *Pour la carte du Haynaut*; plany miast: *Condé (projekt fortyfikacyj), Condé, Landrecy, Auesnes, Valenciennes, Maubeuge, Bouchain, Quesnoi.*

56 a. Table alphabetique... du Comté Haynaut...

56 b. *Le Comté de Haynaut... 1692.*

57 a. Table alphabetique du Comté de Namur...

57 b. *Comté de Namur... 1692.*

Wolumen II.

58 a. Table alphabetique... des Provinces Unies des Pays - Bas...

58 b. *Provinces-Unies des Pays - Bas... 1692.*

59. *Le Comté de Hollande... 1692.*

60. *Le Comté de Zeelande... 1692.*

61. *La Vchuve, La Betuwe et le Comté de Zutphe[n]... 1692*

62. *La Seigneurie de Groningue... 1692.*

63. *La Seigneurie d'Utrecht... 1692.*

64. *La Seigneurie d'Over - Yssel... 1692.*

65. *Oost - Frise ou le Comté d'Embden... 1692.*

66. *La Seigneurie d'Ovest - Frise... 1692.*

67. *Gueldre Espagnole... 1692.*

68 a. Table alphabetique... du Limbourg...

68 b. *Le Limbourg... 1692.*

69 a. Table alphabetique... de Cologne...

69 b. *Archevesché et Eslectorat de Cologne... 1692.*

70 a. Table alphabetique... de la partie occidentale... de Treves...

70 b. *Partie occidentale du temporel de l'Archevesché et Eslectorat de Treves... 1692.*

71 a. Table alphabetique... partie orientale... de Treves.

71 b. *Partie Orientale... de Treves... 1692.*

72. *Partie occidentale du temporel de d'Archevesché et Eslectorat de Mayence... 1692.*

- 73 a. Table alphabetique... partie orientale... de Mayense [sic]...
- 73 b. *Partie orientale... de Mayence... 1692.*
- 74 a. Table alphabetique... partie occidentale du Palatinat du Rhein...
- 74 b. *Partie occidentale du Palatinat et Eslectorat du Rhein... 1692.*
- Poza spisem tablica: *Pour la carte orientale du Palatinat du Rhein;*  
 plany miast: *Spire, Vorms, Manheim, Franckendal.*
- 75 a. Table alphabetique... de la partie orientale du Palatinat du Rhein...
- 75 b. *Partie orientale du Palatinat et Eslectorat du Rhein... 1692.*
- 76 a. Table alphabetique... de l'Evesché de Lyege...
- 76 b. *Estat et Seigneurie de l'Evesché de Lyege... 1692.*
77. *Haute partie de l'Evesché de Munster... 1692.*
- 78 a. Table alphabetique... basse partie de l'Evesché de Munster...
- 78 b. *Basse partie de l'Evesché de Munster... 1692.*
79. *Le Duché de Iuliers... 1692.*
- Poza spisem tablica: *Pour le Duché de Cleves;* plany miast: *Wesel, Rees,*  
*Burick, Skenk.*
80. *Le Duché de Cleves... 1692.*
81. *Le Duché de Berg... 1692.*
82. *Le Comté de la Marck... 1692.*
83. *Le Duché de Westphalie... 1692.*
84. *Le Cercle de Westphalie... 1692.*
- 85 a. Poza spisem tablica: *Pour la carte du Rhein;* plany miast: *Strasbourg*  
*Brisach, Guermsheim, Nuiss, Kaiserswert.*
- 85 b. Table alphabetique... du Rhein...
- 85 c. *Le cours de la riviere du Rhein... 1692.*
- 86 a. Poza spisem tablica: *Pour la carte de la Moselle Saare etc.;* plany  
 miast: *Philipsbourg, Saarlouis, Fortlouis, Bitche, Creutzhnac, Sauerne, Treues,*  
*Hombourg.*
- 86 b. *Carte des pais qui sont situez entre la Moselle, Saare, le Rhein...*  
 brak; zob. Nr. 144, t. 92.
87. *Le Cercle de Souabe... brak; zob. Nr. 144, t. 93.*
88. *Le Cercle Eslectorat du Rhein... 1692.*
- 89 a. Table alphabetique... de la basse partie du Cercle du Haut Rhein...
- 89 b. *La basse partie du Cercle du Haut Rhein... 1691.*
90. *Le Cercle de Franconie... brak; zob. Nr. 144, t. 96.*
- 91 a. Table alphabetique... Cercle de Baviere...
- 91 b. *Le Cercle de Baviere... brak; zob. Nr. 143, t. 97.*
92. *Partie du Cercle d'Autriche ou sont les Duchés de Stirie, de Carinthie,*  
*de Carniole... 1692.*
93. *Partie du Cercle d'Autriche scavoir l'Archiduché d'Autriche divisé*  
*en Haute et Basse... 1692.*
94. *Plan de la ville de Vienne en Autriche et ses environs... 1692.*
95. *W lewym górnym rogu w kartuszu, ozdobionym herbem czeskim:*  
*Estats de la Couronne de Boheme qui comprennent le Royaume de Boheme*  
*le Duché de Silesie et les Marquisats de Moravie et de Lusace. Par le Sr. Sanson,*  
*Geographe ordinaire du Roy. A Paris chez H. Jaillot joignant les grands*  
*Augustins aux 2 Globes. Avec Privilege du Roy pour vingt ans. 1692. Nad górną*  
*ramką: Estats de la Couronne de Boheme, ou sont le Royaume... et de Lusace.*  
*Subdivisés en leurs principales parties. Dressé sur les memoires les plus nouveaux.*

Par le Sr. Sanson... 1692. W lewym dolnym rogu — skala (40 „Mille pas geometriques ou Milles d'Italie“ = 8,1 cm. na mapie). Na ramkach — litery alfabetu do „Table alphabetique des noms“, której brak. 85,3 × 52,4.

96. *Le Cercle de la Haute Saxe*... 1692.

97. *Le Cercle de la Basse Saxe*... 1692.

98 a. Table alphabetique... de Brandebourg...

98 b. *Le Marquisat et Eslectorat de Brandebourg*... 1692.

99 a. Table alphabetique... de Pomeranie...

99 b. U góry pośrodku w kartuszu ozdobionym scenami z myślistwa i rybołówstwa: *Le Duché de Pomeranie divisé en ses Principales Parties Dressé sur les Memoires les plus Nouveaux par le Sr. Sanson, Géographe Ordinaire du Roy. A Paris chez H. Jaillot, joignant les grands Augustins, aux deux Globes. Avec Privilege du Roy pour vingt Ans 1692.* Na lewo od tytułu — kartusz ze skalą (30 „Mille pas geometriques ou Milles d'Italie“ równa się 10 cm. na mapie). Nad górną ramką: *Le Duché de Pomeranie, compris sous le Cercle de la Haute Saxe, divisé suivant qu'il est Presentement Partagé entre la Couronne de Suede, et l'Eslecteur de Brandebourg, ou sont les Duchés de Pomeranie, de Stettin, de Wolgast, de Bardt, de Cassubie, et de Wandalie la Principauté et Isle de Rugen, le Comté de Gutzkow, les Seigneuries de Louwenboch, et de Butow. Par le Sr. Sanson, Geographe Ordinaire du Roy. 1691.* Na ramkach — litery alfabetu do „Table alphabetique des noms“, której brak. 85,8 × 50,7.

100. Tables ou divisions de Pologne Par le Sr. Sanson Geographe ordinaire du Roy. A Paris chez H. Jaillot... 1692.

101. W lewym górnym rogu w kartuszu ozdobionym herbem delfina i 4 postaciami: *Estats de Pologne subdivisés suivant l'estendue des Palatinats Par le Sr. Sanson G. du R. Presenté a Monseigneur le Dauphin par son tres-humble, tres-obeissant et tres fidele serviteur Hubert Jaillot.* W prawym górnym rogu — skala (40 „Lieues communes de Pologne“ równa się 10,7 cm. na mapie; oprócz mil polskich zwykłych skala podaje „Grandes lieues de Pologne“, mile włoskie, francuskie, niemieckie, węgierskie, moskiewskie i ukraińskie). Pod skalą — objaśnienia znaków („Archevesché, Evesché, Palatinat, Chastellenie, Université“); niżej: *A Paris chez H. Jaillot... 1692.* Nad górną ramką: *Les Estats de la Couronne de Pologne, subdivisés en leurs Palatinats, qui comprennent le Royaume de Pologne, Le Grand Duché de Lithuanie, les Duchés de Prusse, Mazovie, Samogitie, les Provinces de Volhynie, et de Podolie, ou est compris l'Ukraine ou pays des Cosaques. Sur les memoires les plus nouveaux 1692.* Na ramkach — litery alfabetu do „Table alphabetique“, której brak. 85,2 × 52,5. Kordt: „Materialy do istorii kartografii Ukrainy“. Kijów 1931, cz. I, tabl. 5—6, podaje reprodukcję mapy Polski z wyd. paryskiego „Atlas Nouveau“ r. 1685, z innej płyty, od której niniejsza mapa różni się tylko dodaną siatką geograficzną i literami do skorowidza na ramce, poza tem jest ona dokładną kopją wydania 1685 r.

102 a. Poza spisem tablica: *Pour le Roussilon*; plany miast: *Perpignan, Perpignan (citadelle), Mont-Louis, Salces, Ville-Franche, Elne, Collioure.*

102 b. Table des divisions... de l'Espagne...

102 c. Table alphabetique... d'Espagne...

103. *L'Espagne* — brak; zob. Nr. 144, t. 109.

104. *Principauté de Catalogne* — brak; zob. Nr. 144, tabl. 111.

104 a—c. Poza spisem: *Pour la carte de Catalogne*; 3 tablice z planami miast: a) *Puicerda, La Trinité, Roses, Gironne, Palamos, Barcelone, Barcelone (citadelle),*

Mont - Iovy; b) Lerida, Castel - dazen, Arbec, Valmoil, Ambare, Taragone, Tortose, Flix; c) Lillers, Ranty, Rebus en Flandre, Henuin en Flandre, Cardone, Ceruere, Balaguier, Ager.

- 104 d. Table alphabetique... de la Catalogne...
- 105 a. Table ou divisions... l'Italie...
- 105 b. Table alphabetique d'Italie...
106. *L'Italie... 1692.*
107. *Le Royaume de Naples... divisé en douze provinces... Par le Sr. Sanson... présenté a Monseigneur le Dauphin Par... H. Iaillot. 1692.*
- 108 a. Table alphabetique de... la Sicile...
- 108 b. *La Sicile... 1692.*
- 109 a. Table ou divisions... de Hongrie...
- 109 b. Table alphabetique... de la Hongrie...
110. *Le Royaume de Hongrie... 1692.*
111. *Le Cours du Danube... 1693. U dolu widoki miast: Varadin, Canise, Temeswar, Sigeth, Belgrade i mapa: Le Bosphore de Thrace... Mapa na 3 arkuszach sklejonych.*
- 112 a. Table alphabetique... de la Morée...
- 112 b. *La Morée... 1692.*
113. Divisions... de l'Empire des Turcs...
114. *Estats de l'Empire du Grand Seigneur des Turcs... 1692.*
115. Table ou divisions de la Turquie en Europe...
- 116 a. Table alphabetique... de l'Empire des Turqs en Europe...
- 116 b. *Estats de l'Empire des Turqs en Europe... 1692.*
- 117 a. *Iudaea seu Terra Sancta... ex conatibus Gulielmi Sanson Nicolai Filij... 1691.*
- 117 b. Poza spisem 1 karta z tekstem drukowanym: „Les vies des anciens solitaires...“.
118. *Les deserts d'Egypte... les lieux habitez par les Saints Peres... A Paris chez E. Michalet. 1693. Bez nazwiska Sansona i Iaillota.*
119. *La Mer Méditerranée... 1692.*
120. *Le Golfe de Venise avec ses Principaux Caps, Promontoires... dressée sur les Memoires... du P. Corneli [Coronelli]... 1693.*
- Skóra ze złocieniem. M 1754
- POLSKA — zob. wyżej pozycje 95, 99 a—b, 100, 101.

1693.

129. FER NICOLAS DE. [Tytuł części I:] *Les forces de l'Europe ou description des principales villes, avec leurs fortifications. Dessinées par les meilleurs ingenieurs, particulièrement celles qui sont sous la domination de la France, dont les plans ont été levez par Monsieur de Vauban, Lieutenant General... Le tout recueilli par les soins du Sr. de Fer Geographe du Roy. Pour l'usage de Monseigneur le Duc de Bourgogne. Première partie. A Paris, chez l'Auteur... MDCLXXXIII. Avec Privilege du Roy.*

Cz. I—II w 1 woluminie (pozostałych 6 części brak); tablic miedzior. z planami i mapami 33; 28 cm. podł.

Cz. I: Karta tyt. — jak wyżej; karta tyt. — miedzioryt z rytowanym tytułem: *Introduction à la fortification...*; tablic miedzior. z rysunkami dotyczącymi teorii fortyfikacji — 9; tablic miedzior. z rytowanym tekstem do tablic—2, kart nlb. z drukowanym tekstem — 4; tablic miedzior. z planami fortec („H. van Loon sculp.“) — 8 (*Anvers, Ath, Charle-Roy, Maestricht, Mayence, Mons, Namur, Turin*); frontyspis miedziorytowy „Schoonebeck del: et fec.“ z rytowanym tytułem: *Partie des Forces de l'Europe...* i uwagą u dołu: „On avertit que ce livre est la seconde partie de l'Introduction à la Fortification, dont la premiere a été donnée l'année dernière, et que le Sr. de Fer en donnera tous les ans une partie composée de pareil nombre de plans... 1693“; karta tytułowa: „Seconde partie“ z tytułem, jak w części I; tablic miedziorytowych z planami — 24 (*Plaine de Weill* — obóz francuski 4 września 1690 r., *Mont Royal, Donquerque, Casal, Mont Melian* — widok, *Dinant, Mont Melian* — plan, *Verue* — plan, *Pignerol, Coblenz, Landau, Coni ou Cuneo, Geneve, Kamieniec Podolski, Juliers, Calais, Huningue, Wismar, Verceil, Verue* — widok, *Stetin, Nice, Miolans, Berg S. Winox*).

Dodane, nieprzynależne do tego atlasu:

1. Tablica miedziorytowa z planem: *Wahrer Grundriss der Vestung Nissa in Servien...* I. Mart. Lerch excud. Vienna 9 septemb.

2. Rękopiśmienny kolorowany plan: „Situation von Russenheim“, przedstawiający rozmieszczenie 8 bataljonów z armji generała von Neuberg i wyliczający posterunki i pikiety niemieckie i francuskie.

Oprawa nowoczesna. Zbiory Lelewela.

M 1901

Ph. 517 a, 2780.

POLSKA: II partie, [14]: W lewym dolnym rogu: *Kamieniec Podolski ville forte des Estats de Pologne et de la Haute Podolie avec titre d'evêché et de palatinat. Située sur le sommet d'une montagne entourée de la rivière de Smotrycz, et envelopée de rochers escarpez, a 48 degrez 45 minutes de latitude et 50 deg. 10 min. de longitude. Cette place fut prise par les Turcs sur les Polonois le 20-e Aoust 1672.* „Renvois“ zawiera 28 pozycyj. W prawym dolnym rogu: *A Paris. Chez le Sr. De Fer dans l'Isle du Palais sur le Quay de l'Orloge a la Sphere Royale. Avec Privilege du Roy. 1693. 27,2 × 21.* Strzałki wskazują biegi Smotrycza w odwrotnym kierunku.

1693.

130. JAILLOT HUBERT [wydawca]. *Le Neptune François, ou Atlas Nouveau des cartes marines levées et gravées par ordre exprés du Roy pour l'usage de ses armées de mer, Dans lequel on voit la description exacte de toutes les Côtes de la Mer Oceane, & de la Mer Baltique, depuis la Norwege jusques au Detroit de Gibraltar. Ou sont exactement marquées les routes qu'il faut tenir, les Bancs de sables, Rochers & Brasses d'eau; & generalement tout ce qui concerne la Navigation. Le tout fait sur les observations & experience des plus hábiles*

*Ingenieurs & Pilotes. Reveu & mis en ordre par les Sieur[s] Pene, Cassini & autres. A Paris, Chez Hubert Jaillot aux deux Globes MDCLXXXIII. Avec Privilege du Roy.*

Tablic miedzior. kolor. 25, tablic rękopiśmiennych, na kalce 4; tekst franc.; 66 cm.

Egzemplarz zawiera: frontyspis miedziorytowy, kolor. ręcznie: „Jan van Vianen fecit“; kartę tytułową drukowaną z tytułem, jak wyżej i winjetką miedziorytową przedstawiającą okręt; tekstu str. 6; tablicę miedziorytową: „Echelle pour trouver les jours de la semaine...“; tablic miedziorytowych niekolor. z wizerunkami okrętów — 3 oraz tablice z mapami:

[1]. *Carte generale des costes de l'Europe sur l'Ocean ... 1693.*

[2]. W lewym górnym rogu: *Carte de la Mer Baltique contenant les bancs, isles et costes comprises entre l'isle de Zelande et l'extremité du Golfe de Finlande. Levée et Gravée Par Ordre du Roy a: Paris. 1693.* W prawym dolnym rogu mapka poboczna: *Carte de la Rade de Dantzick et des Environs.* 66,2 × 58; m. poboczna: 20,2 × 21,6.

[3]. *Carte de la Mer de Dannemark et des entrées dans la Mer Baltique ... 1693.*

[4]. *Carte du Detroit du Sond ... 1693.*

[5]. *Carte de la Mer d'Allemagne ... 1693.*

[6]. *Carte des entrées du Suyder-Zee et de l'Embs ...* mapa poboczna: *Suite de la carte du Suyder-Zee ... 1693.*

[7]. Facsimile wykonane na kalce przez Lelewela: *Carte des Entrées de l'Escaut et de la Meuse ... 1693.*

[8]. *Carte de l'entrée de la Tamise ... 1693;* mapa poboczna: *Carte de la Tamise depuis l'Isle Greane jusques à Londres.*

[9]. *Carte de la Mer d'Ecosse ...*

[10]. *Carte generale des costes d'Irlande ... avec une partie de celles d'Ecosse ... 1693;* mapa poboczna: *Carte de la Rivière de Dée ou de Chester ...*

[11]. *Carte particuliere des costes occidentales d'Irlande ... 1693;* mapa poboczna: *Carte du port de Kinsal en Irlande.*

[12]. *Carte de la Manche ... par le Sr. Sanson a Paris chez Hubert Jaillot 1692.*

[13]. *Carte du Golfe de Gascogne ... 1693.*

[14]. *Carte particuliere des costes meridionales d'Angleterre qui comprend l'Isle de Wicht ... 1693.*

[15]. *Carte particuliere des costes de Flandres, de Picardie et de Normandie ... 1693.*

[16]. *1. carte particuliere des costes de Normandie depuis Dieppe jusqu'à la pointe de la Percée ...*

[17]. *2-me carte particuliere des costes de Normandie contenant les costes du Cotentin ... 1693.*

[18]. *1-re carte particuliere des costes de Bretagne depuis Granville jusques au Cap de Frehel ...*

[19]. Facsimile wykonane na kalce przez Lelewela: *2-me carte particuliere des costes de Bretagne, depuis le Cap de Frehel jusques à Perros ... 1693.*

[20]. *3-me carte particuliere des costes de Bretagne qui comprend Morlaix, Saint Paul ... et l'Isle de Bas ...*



[21]. 4-me carte particuliere des costes de Bretagne depuis l'Anse de Goulven jusqu'à l'Isle d'Ouessant...

[22]. 5-e carte particuliere des costes de Bretagne contenant les environs de la Rade de Brest... 1693.

[23]. 6-me carte particuliere des costes de Bretagne depuis la Baye d'Hodierne jusqu'à l'Isle de Groa...

[24]. 7-me carte particuliere des costes de Bretagne depuis l'Isle de Groa jusqu'au Croisic... 1693.

[25]. 8-eme carte particuliere des costes de Bretagne qui comprend l'entrée de la Loire et l'Isle de Noirmoustier...

[26]. Facsimile wykonane na kalce przez Lelewela: *Carte des costes de Poitou, d'Aunis et de Saintonge depuis l'Isle de Noirmoustier jusqu'à l'embouchure de la Rivière de Bourdeaux...*

[27]. Facsimile wykonane na kalce przez Lelewela: *Carte particuliere des costes de Guienne, de Gascogne en France et de Guipuscoa en Espagne...* 1693. 2 odcinki: *Saintonge* — *Guienne* i *Gascogne* — *Guipuscoa* — na jednej tablicy.

[28]. *Carte des costes septentrionales d'Espagne depuis Fontarabie jusqu'à Bayonne en Gallice...* 1693. 4 odcinki na jednej tablicy.

[29]. *Carte des costes de Portugal et de partie d'Espagne...* 1693.

Oprawa nowoczesna. Zbiory Lelewela.

M 1758

Lelewel G. M. A. *Épilogue*, str. 237.

POLSKA: *Carte de la Mer Baltique...* zob. wyżej [2].

1693.

131. MORTIER PIETER [wydawca]. *De Fransche Neptunus, of Nieuwe Atlas van de zeearten, opgenomen en gegraveerd door uitdrukkelyke order des konings, tot het gebruik van zyne zeemachten... Altemaal gemaakt op de waarneemingen en d'ondervinding der gaauwste Ingenieurs en Stuurlieden. Overgezien en in goede ordre gesteld door de Heeren Pene, Cassini, en anderen. Tot Amsterdam, by Pieter Mortier, Boekverkooper op de Vygendam, in de Stad Parys. MDCLXXXIII... Met Privilegie der Heeren Staaten van Holland en West-Vriesland.*

Tablic z mapami, miedziór. kolor. 29; tekst holend.; 66 cm.

Frontyśpis miedziór. — jak w Nr. 130; karta tytułowa drukowana z tytułem, jak wyżej, z winjetą jak w Nr. 130; tekstu str. 6; tablica miedziór. „L'Echelle...“; 3 tablice miedziór. z wizerunkami okrętów i 29 tablic z mapami, jak w Nr. 130. Wszystkie mapy miedziorytowe.

Skóra. Zbiory Lelewela.

M 1756

Lelewel G. M. A. *Épilogue*, str. 258. Ph. 517.

Razem oprawione R. de Hooghe: *Zee Atlas* (zob. Nr. 132).

POLSKA — jak Nr. 130.

1694.

132. HOOGHE ROMEIN DE. *Zee Atlas tot het gebruik van de vlooten des Konings van Groot Britanje, gemaakt volgens de nieuwste Memorien der ervarenste Ingenieurs en Stuurlieden, en verrykt met de Porfilen [!] van de vermaardste Zeehavenen en Zeesteden van Europa... Gegraveerd en verzameld door Heer Romein de Hooge, Commissaris van Zyne Majesteit. Tot Amsterdam, by Pieter Mortier, Boekverkooper op de Vygendam in de Stad Parys, M.DC.LXXXIV. Met Privilegie der Heeren Staaten van Holland en West-Vriesland.*

Frontyspis miedzior.; karta tyt. drukowana; tablic miedzior. kolor. 9; 66 cm.

Lelewel, G. M. A. Epilogue str. 239, nazywa Romana de Hooghe: „stupide et ignorant copiste... copiste infidèle, faussaire, imposteur“, a jego dzieło: „Monument de géographie, j'espère unique, et dont on ne trouvera pas d'autre dans ce genre“.

Oprawione razem z Nr. 131. Zbiory Lelewela.

M 1757

Phillips 2835.

1676 — 1694.

133. BEAULIEU SÉBASTIEN DE PONTAULT SEIGNEUR DE. *Les glorieuses conquêtes de Louis le Grand, ou sont représentés les cartes, profils, places, plans des villes avec leurs attaques... Paris 1676 — 1694.*

Tablic miedzior. 46; 50 cm.

Defekt. Egzemplarz bez karty tytułowej zawiera w 1 woluminie następujące tablice:

- [1]. *Plan du siege mis devant la ville d'Arras... 1654...*
- [2]. *Plan des atakes... de la ville d'Arras... le 25 d'Aoust... 1654.*
- [3]. *Plan du camp des armées du Roy... Louis XIII... pour le secours de la ville d'Arras... 1654.*
- [4]. *Plan du camp de Caesar pres la ville d'Arras... 1644...*
- [5]. *Plan du siege et reprise de la citadelle d'Ast... 1644...*
- [6]. *Plan de la ville de Bergue St. Winox... assiegée... 1646...*
- [7]. *Plan de la ville et chasteau de Bethune... assiegée... 1645...*
- [8]. *Plan de la ville de Bourbour... assiegée... 1645.*
- [9]. *Carte du Gouvernement de Calais...*
- [10]. *Plan du Castelet en Picardie assiegée... 1638.*
- [11]. *Plan de la ville de Courtray... assiegée... 1646.*
- [12]. *Plan de la ville de Dinckespuhel en Souabe assiegée... 1645.*
- [13]. *Plan de la ville de Dixmude... assiegée... 1647...*
- [14]. *Plan du siege et prise de Dunquerque... 1646.*
- [15]. *Plan de la ville et port de Dunquerque... assiegé... 1658...*
- [16]. *Furnes en Flandre repris sur les Espagnols... 1648...*
- [17]. *Plan de la ville de Furnes... assiegée... 1646...*

- [18]. *Plan de Grauelines... assiégée... 1644.*  
 [19]. *Plans du chasteau d'Henuin et du fort de Rebus en Flandre assiégez... 1644...*  
 [20]. *Plan du fort de Link assiégé... 1645...*  
 [21]. *Mardick assiégé... 1645.*  
 [22]. *Plan du fort Mardick et de ses attaques en l'an 1646...*  
 [23]. *Plan de la ville de Menin en Flandre assiégée... 1645...*  
 [24]. *Plan de la ville de Monmedy au Duché Luxembourg assiégé... 1657.*  
 [25]. *Plan de la ville de Mortare au Duché de Milan assiégée... 1658...*  
 [26]. *Plan des villes de Vic Moyenvic et Marsal... 1662.*  
 [27]. *Plan du combat... entre les villes de Diximud et de Nieuport... 1647...*  
 [28]. *Plan de la ville et citadelle de Perpignan... assiégée... 1642...*  
 [29]. *Plan de la ville et citadelle de Piombine assiégée et prise...*  
 [30]. *Plan de la forteresse de Portolongone en l'Isle Delbe [Elba] assiégée... 1646...*  
 [31]. *Plan de la ville de Roses en Catalogne assiégée... 1645...*  
 [32]. *Plan de la ville de Rottenbourg... en Franconie, assiégée... 1645...*  
 [33]. *Plan de la ville de St. Venant en Artois assiégée... 1645...*  
 [34]. *Plan de la ville et chateau de Sirck en Lorraine assiégé... 1643...*  
 [35]. *Plan de la ville et molle de Taragone en Catalogne assiégé... 1644.*  
 [36]. *Plan de la ville de Thionville au Duché de Luxembourg assiégée... 1643.*  
 [37]. *Plan de la ville et chasteau de Tortose en Catalogne assiégée... 1648.*  
 [38]. *Plan de la ville et citadelle de Trin en Piedmont, assiégée... 1643.*  
 [39]. *Plan de la ville et chateau de Valence en Milanois assiégez... 1656...*  
 [40]. *Plan de la ville et chateau de Vigevano en Milanois, assiégée... 1645.*  
 [41]. *Plan du fort de Watte en Flandre... pris... 1644...*  
 [42]. *Plan de la ville de St. Ya [Santia] en Piemont, assiégée... 1644...*  
 [43]. *Plan de la ville d'Ypre en Flandre assiégée... 1648.*  
 [44]. *Plan de l'isle de la Conference ou le Traité de la Paix Generale entre la France et l'Espagne a esté conclud... [1659].*  
 [45]. *Profil de Fontarabie et du pais circonvoin.*  
 [46]. *Plan de l'isle de Candie iadis Crete et des isles voisines.*  
 Oprawione razem z Nr. następnym.

M 1559

1645 — 1694?

134. BEAULIEU DE PONTAULT. S. *Plans & profils avec les descriptions des principales villes & places fortes de France & les cartes de leurs gouvernements. Paris, Beaurain.*

Tablic miedzior. 57; ok. 25 cm. podł.

Brak karty tytułowej. Defekt. Jest to część tak zwanego „Petit Beaulieu“ — zbioru tablic formatu podłużnego 4<sup>o</sup> na rozłożonym arkuszu, sklejonych po dwie, jedna nad drugą i tworzących tym sposobem format „in folio“, jak w Nr. 133. Każdy miedzioryt odbity z dwóch płyt: jednej — dla ozdobnej ramki, drugiej — mniejszej, wewnątrz ramki — dla samego obrazu. Zbiór ten poprzedzają 2 miedziorytowe tablice, sklejone również jedna nad drugą, zawierające rytowany tekst, górna: „Les noms des Seigrs Espagnols choisis pour accompagner Dom

Louis d'Haro<sup>4</sup>, dolna — „Les noms des seigneurs... choisis pour acompagner [!] Monsieur le Cardinal Mazarin en l'isle de la premiere Conference“ (Pokój Pirenejski, 1659; zob. Nr. 133, tabl. 44).

Zbiór zawiera następujące tablice, ułożone w nim alfabetycznie według tytułów :

- [1]. *Ager en Catalogne* 1647.
- [2]. *Arras. Artois. 1654. N. Cochin scut.* [!]. Legenda — 35 poz.
- [3]. *Balagvier. Catalogne. Prise le 19-e Octobre 1645. Par le Sr. de Beaulieu ingenieur ord-re du Roy. N. Cochin fe.*
- [4]. *Barcelonne capital de Catalogne.* Legenda — poz. A — Z.
- [5]. *La Bassée. Artois. Prise le [miejsce na datę dnia] 1647. Par le Sr. de Beaulieu... N. Cochin fe.*
- [6]. *Le 20-e d'Aoust 1648. Bataille de Lens. Artois. N. Cochin sculp.*
- [7]. *Le 28 septembre 1645. Combat naval [Kolo wyspy Rodos].*
- [8]. *Le 30 Iuillet 1646. Bergue St. Winox. Flandre. N. Cochin fecit.*
- [9]. *Bethune en Artois.* Legenda — poz. A — S.
- [10]. *Bourbourg en Flandre.* Legenda — poz. A — K.
- [11]. *Cap de Quiers en Catalogne.* Legenda — poz. A — M.
- [12]. *Le Castellet pris le 14-me septembre 1638. N. Cochain [!] scul.*
- [13]. *Clermont en Barrois. N. Perelle fecit.* Legenda — poz. A — Q.
- [14]. *Le 12. Auril 1642 Colliure. Roussillion. N. Cochin fecit.*
- [15]. *Condé en Haynault.* Legenda — poz. A — S.
- [16]. *Le 28. Iuin. 1646. Courtray. Flandre. Par le Sr. de Beaulieu... N. Cochin fe.*
- [17]. *Crevtznach. Palatinat. N. Cochin sculp.*
- [18]. *Dixmude en Flandre. Par le Sr. de Beaulieu...*
- [19]. *Siege et profil d'Erre en Artois 1641. Par le Sr. de Beaulieu.*
- [20]. *Dunquerque. Flandre. N. Cochin sculp 1646.* Legenda — poz. A — P.
- [21]. *Flix en Catalogne.* Legenda -- poz. A — H.
- [22]. *Le 6. septembre 1646. Furnes. Flandre. N. Cochin fecit.*
- [23]. *Girone en Catalogne. N. Perelle sculp.* Legenda — poz. A — X.
- [24]. *Gravelines. Par le Sr. de Beoulieu... Auec Privilege... 1645. N. Cochin fe.*
- [25]. *Hesdin Prise le 29-e Iuin 1639. Artois. Par le Sr. de Beaulieu... N. Cochin fe.*
- [26]. *Landrecy. 1637. Henault. Par le Sr. de Beaulieu... N. Cochin fecit.*
- [27]. *Landrecy en Haynault. G. Perelle sculp.* Legenda — poz. A — P.
- [28]. *Landau au Palatinat du Rhein. G. Perelle sculp.* Legenda — poz. A — L.
- [29]. *Lens en Artois. A Paris par le Sr. de Beaulieu... N. Perelle sculp.* Legenda — poz. A — R.
- [30]. *Le Quesnoy. Haynaut. A. D. Perelle sculp.* Legenda — poz. A — O.
- [31]. *Catalogne. Lerida Iuin 1644. Par le Sr. de Beaulieu... Auec Privilege... 1647.*
- [32]. *Lerida en Catalogne. G. Perelle sculp.* Legenda — poz. A — V.
- [33]. *Lillers en Artois. G. Perelle sculp.* Legenda — poz. A — M.
- [34]. *Mardick en Flandre. 1645. Par le Sr. de Beaulieu... N. Cochin sc.*
- [35]. *1646. Mardick. Flandre.*
- [36]. *Marsal en Lorraine.* Legenda — poz. A — T.
- [37]. *Mayence. Electorat d'Empire. Par le Sr. de Beaulieu...*

- [38]. *Monmedi en Luxembourg. 1657. Par le Sr. de Beaulieu... N. Cochin fecit.*  
 [39]. *Monson en Aragon. Legenda — poz. B—P. (A — niezapełniona).*  
 [40]. *La Mothe en Lorraine prise le premier Iuillet 1645. Par le Sr. de Beaulieu... N. Cochin sc.*  
 [41]. *Moyenvic. 1631. Lorraine. N. Cochin fc.*  
 [42]. *Profil de la ville et citadelle de Perpignan 1642. Le 9-e septembre, Roussillon.*  
 [43]. *Philipsbourg au Palatinat. A. D. Perelle sculpsit. Legenda — poz. A—P.*  
 [44]. *Pignerol 1630 le 23. Auril. Piedmont. N. Cochin sculp.*  
 [45]. *Piombino 1646 en Italie. Par le Sr. de Beaulieu... Avec Privilege... 1647.*  
 [46]. *Portolongone en l'Isle d'Elbe. Par le Sr. de Beaulieu. Avec Privil... 1645. A. D. Perelle scup. [!].*  
 [47]. *Roses en Catalogne. Legenda — poz. A—P.*  
 [48]. *Rottwil en Souabe. N. Cochin sculp. Legenda — poz. A—G.*  
 [49]. *Sirck en Lorraine. Par le Sr. de Beaulieu... Avec Privil... 1645. N. Cochin sculp.*  
 [50]. *Spir. Palatinat. N. Cochin sculp.*  
 [51]. *Stenay. Lorraine. N. Cochin sc.*  
 [52]. *Taragone. En Catalogne. A. D. Perelle sculp. Legenda — poz. A—K.*  
 [53]. *Tortose 1648. En Catalogne.*  
 [54]. *Thionville. En Luxembourg [!]. N. Cochin sculp. Legenda — poz. A—R.*  
 [55]. *Treves. Eslectorat d'Empire. Par le Sr. de Beaulieu... Avec Privil... 1645.*  
 [56]. *Worms. Palatinat. Par le Sr. de Beaulieu... Avec Privil... 1645. N. Cochin sculp.*

[57]. *Le 28. Septembre 1648. Ypre. Flandre. N. Cochain [!]. sc.*

Skóra. Prowencjca: 1. „Ex libris Ioannis Casimiri Sapieha palatini Polocensis“, 2. „Stephani Niezabytowski Poloni equitis“. 3. „Ex Bibliotheca patrum Bernardinorum Conv. Słonimensis“.

M 1559

Ph. 2963 opisuje również niekompletny egzemplarz „Petit Beaulieu“.

1694.

135. DANCKERTS JUSTINUS. *Description géographique et historique de dix provinces du Pais-bas Espagnol accompagnée de trente deux cartes géographiques portatives pour la commodité des voyageurs par Iuste Danckerts à Amsterdam Marchand de cartes et Libraire dans le Calverstraat à l'enseigne de la Reconnoissance. Avec Privilege.*

Tablic miedziar. 31; tekst franc.; 18 cm.

Zawiera: kartę tytułową — miedziorytowaną z rytowanym tytułem, jak wyżej; „Le libraire au Lecteur“, „Avertissement“ i opis poszczególnych prowincyj — k. nłb. 8; 1 tablicę — skorowidz, przedstawiającą mapę *Les dix provinces des Pais-Bas Catholiques*, podzieloną na 32 sekcje numerowane; tablic 30 numerowanych 3—32, jako odpowiednie odcinki mapki zbiorowej (sekcje 1—2, obejmujące tylko część morza Północnego, zostały pominięte). Na sekcji 25

(„Gisors“) — skala (8 „Lieux communes de France“ = 6,9 cm. na mapie) i adres wydawniczy: *Amstelodami apud Iustinum Danckerum... cum Privilegio Ordin. Hollandiae et Westfrisiae 1694.*

W tekście „Le Duché de Luxembourg“ Lelewel podkreślił słowa, wskazujące, że tekst był napisany w 1692 r.: „... La ville et la Principauté de Luxembourg... sont demeurées à la France jusqu'à l'année présente 1692“.

Pergamin. Zbiory Lelewela.

M 46

1697.

136. CLUVERIUS PH. *Phillippi Cluverii introductio in universam geographiam tam veterem quam novam tabulis geographicis XLVI ac notis olim ornata à Johanne Bunone, jam vero locupletata additamentis & annotationibus Joh. Frid. Hekelii & Joh. Reiskii. Cum privilegio Ordinum Holl. & Westfrisiae. Venduntur Amsteladami, apud Joannem Wolters, bibliopolam op 't Water. MDCXCVII.*

Tablic miedzior. 43; tekst łac.; 23<sup>1</sup>/<sub>2</sub> cm.

Frontyspis miedzior. z rytowanym tytułem; karta tyt. drukowana z tytułem jak wyżej i z małym miedziorytem: „Aliis inserviendo consumer“; dedykacje — k. nlb. 2; „Lectori“ — k. nlb. 1; „Tres epistolae... Johanni Bunoni“ — k. nlb. 5; wykaz tablic — k. nlb. 2; przywilej „... 18 July 1692...“ — k. nlb. 1; tekstu str. 565; tablic miedzior. 46, w tem 43 — z mapami, 3 — ze schematami; tablic z tekstem drukowanym — 2. „Index“ — k. nlb. 31.

Pergamin. Zbiory Lelewela.

M 47

Prowenjencja: „Nobili... adolescenti Rudolpho Iohanni van Hövell cum ex quinta ad supremam classem transcriberetur... praemium decreverunt... Scholae Daventriensis Curatores post examen hibernum... A-o MDCCXVIII quod testor Marcus Pollius Scholae Rector“.

Ph. 4270.

POLSKA: W prawym górnym rogu na ramce: *Tab. 32.* W prawym dolnym rogu w kartuszu: *Sarmatia et Scythia, Russia et Tartaria Europaea.* 24,1 × 19,5. Zawiera Polskę bez Poznańskiego i Śląska.

W prawym górnym rogu na ramce: *Tab. 33.* W lewym dolnym rogu w kartuszu: *Veteris et Novae Regni Poloniae Magniq. Ducatus Lithuaniae cum suis Palatinatibus ac Confinis [sic] Descriptio.* 24,1 × 19,5. Ręką Lelewela na marginesie: „item 1729 pag. 481“. Lelewel porównywał niniejsze wydanie z wydaniem 1729 r. (Amsterdam, A. Bruzen La Martiniere) i na górnej wyklejce odnotował: „cf. Van Hulthem 14280 edit. anni 1729“ („Bibliotheca Hulthemiana“, vol. III).

W prawym górnym rogu na ramce: *Tab. 34.* W lewym górnym rogu w kartuszu ozdobionym 5 alegorycznymi postaciami: *Prussiae nova tabula.* 32 × 25,6. Ręką Lelewela na odwrocie: „item 1729 pag. 496“.

1697.

137. JAILLOT H. *Recueil des principales cartes geographiques, generales et particulieres, pour l'usage de toutes sortes de personnes, & principalement de Voyageurs; tirées sur les meilleurs mémoires des plus anciens Geographes, & sur les nouvelles découvertes des modernes. A Paris, chez Hubert Jaillot. MDCXCVII.*

Tablic miedziór. 22; 20<sup>1</sup>/<sub>2</sub> cm.

Poprzedza karta tytułowa; „Catalogue des cartes“ — k. nłb. 1.

Zbiory Lelewela.

M 48

POLSKA: (14). U góry wzdłuż ramki: *Le Royaume de Pologne, avec ses confins*. Na bocznych marginesach tarcze herbowe, na których, z lewej strony, herby: *Pologne, Posna, la Prusse, Lithuanie, Moravie*; 7 tarcz — niewypełnionych. 17,4 × 12,8.

1698.

138. PTOLEMAEUS CL. Tytuł rytowany: *Claudii Ptolemaei tabulae geographicae orbis terrarum Veteribus cogniti*. [Kolofon:] *Trajecti ad Rhenum, Apud Franciscum Halmam, Gviljelmum vande Water Bibliop. et Franequerae apud Leonardum Strick, Bibliop. MDCXCVIII.*

Tablic miedziór. 28; 46 cm.

Frontysepis miedziorytowy z tytułem jak wyżej; „Index tabularum“ str. nłb. 2; w końcu indeksu — kolofon, jak wyżej.

Zbiory Lelewela.

M 1503

Ph. 526.

1682 — 1700.

139. ALLARD CAROLUS. *Atlas Minor, seu universi terrarum orbis geographicum compendium... Amstelodami ex officina Caroli Allard.*

Tytuł rytowany na frontysepisie miedziorytowym: *Atlas Minor sive tabulae geographicae praecipuorum regnorum, regionum, insularum, provinciarum etc. per Carolum Allard. Amstelodami apud Carolum Allard cum privilegio praepotent. D. D. ordin. Hollandiae et West-frisiae.*

Tablic miedziór. kolor. 18; 54<sup>1</sup>/<sub>2</sub> cm.

Zbiór utworzony przez Lelewela wyłącznie z map Karola Allarda, z jego atlasu, do którego Allard dołączał mapy Visschera, Wita, Jaillota, Schencka, Sansona, Witsena, J. Blaeu, Janssona, Loon'a i innych. Brak karty tytułowej drukowanej, która zawierała tytuł główny j. w.; Lelewel umieścił na wstępie

frontyspis miedziorytowy z tytułem rytowanym j. w., przedstawiający Atlasa dźwigającego niebo, Neptuna opartego o glob ziemski, Jowisza, Aurorę i 3 alegoryczne postacie, oraz ułożył własnoręcznie indeks, pod którym jego ręką:

„Nota: une liste incomplete des cartes de Charles Allard se trouve dans la Methode pour étudier la géographie de Langlet Dufresnoy, Paris, troisième édition 1742, 2-de partie du 1-er tome page 238, 242 (N. B. il faut distinguer un Hugue Allart [sic] ancien, de 1670)“.

Allard Karol (Carel, Carolus), sztycharz i wydawca map i rycin, syn zmarłego w 1684 r. Hugona Allarda, amsterdamskiego wydawcy, i przypuszczalnie brat Hugona Allarda młodszego i Abrahama Allarda, urodził się ok. 1648 r. w Amsterdamie; w r. 1683 otrzymał przywilej na swe wydawnictwa. Woltersdorf (str. 111) notuje pod r. 1682 jego „Atlas Minor“, jak wyżej, bez indeksu, z nienumerowanymi tablicami. „Library of Congress“ posiada egzemplarz tego atlasu, zawierający 150 tablic z mapami Karola Allarda oraz szeregu innych wydawców, jak wyżej (Ph. 523).

Tiele (32) podaje „Atlas Major“ Karola Allarda, w 3 tomach, ogółem 521 tablic „ex collectione C. Allard Amstelodami“ przeważnie obcych: Janssona, Janssona van Waesberge, F. de Wita, G. i J. Blaeu, J. Danckerts, P. Mortier, P. Schencka, Sansona i nawet Merkatora w wyd. Hondjusza. Oprócz tego Tiele (33) notuje tegoż wydawcy „Magnum Theatrum belli“ wyd. ok. 1700 r. z 57 mapami, z których większość przerobiona z map Visschera i Wita (Ph. 538 — 54 tablice), oraz — wydane ok. 1710 r. przez Piotra van der Aa w Lejdzie: „Les principales forteresses et villes fortes“ 25 tablic, w. folio, sztychowanych przez Karola i Abrahama Allard (por. Thieme - Becker, Allg. Lex. t. I. str. 301).

Zbiór zawiera następujące tablice w kolejności indeksu Lelewela:

[1]. *Planisphaerii coelestis hemisphaerium septentrionale calculatum ad finem anni MDCC... editum a Carolo Allard...*

[2]. *Planisphaerii coelestis hemisphaerium meridionale...*

[3]. *Planisphaerium terrestre sive terrarum orbis... auctore Carolo Allard... Vlaake Aard-kloot...*

[4]. *Recentissima Novi Orbis sive Americae... ex officina Caroli Allard...*

[5]. *Exactissima Asiae delineatio... per Carolum Allard... extracta ex authenticis tabulis D. Nicolai Witsen Cos. Amst. et praecipuorum auctorum...*

[6]. *Novissima et perfectissima Africae descriptio ex formis Caroli Allard...*

[7]. *Accuratissima Europae tabula... authore Carolo Allard...*

[8]. *Italia in suos quoscunq[ue] status divisa... auctore Carolo Allard...*

I. *Deur delin. et sculp.*

[9]. *Status et Ducatus Mediolanensis et Parmensis quin etiam Veneti Domini ac Ducatus Mantuani partes occidentales... per Carolum Allard.*

[10]. *Domini Veneti ac Ducatus Mantuae partes orientales... auct. Carolo Allard...*

[11]. *Totius Regni Galliae sive Francia tabula... per Carolum Allard.* Wzorowana na mapie Visschera - syna (zob. Nr. 120, tabl. 8).

[12]. *Ducatus Brabantiae, divisae in Hispanicam et Batavam... per Carolum Allard...*

[13]. *Nova et denuo correctae Germaniae tabula comprehendens X Circulos, Regnum Bohemiae et universam Helvetiam... per Carolum Allard...*

[14]. *Regnorum Magnae Britanniae sive Angliae, Scotiaeq[ue] nec non Hiberniae nuperrima delineatio... edita a Carolo Allard...*



[15]. *Regni Angliae et Walliae Principatus tabula, divisa in LII regiones...* per Carolum Allard... Kartusz tytułowy: „P. Tiedeman inv. G. v. d. Gouven sculp.“

[16]. *Novissima Regni Scotiae septentrionalis et meridionalis tabula...* auctore Carolo Allard. Dedykacja: ...D. Nicolao Witsen J[uris] U[triusque] D[octoris] Urbis Amstelodamensis Consulari et Senatori... Carolus Allard...

[17]. *Hyberniae Regni in provincias Ultoniam, Connachiam, Lageniam, Momoniam divisi...* editore Carolo Allard...

[18]. *Regni Poloniae...* zob. niżej: POLSKA.

Oprawa nowoczesna. Zbiory Lelewela.

M 1573

POLSKA: [18]. W prawym górnym rogu w kartuszu, ozdobionym u góry herbem Polski (z herbem saskim pośrodku tarczy), trzema aniołkami i siedzącą postacią w wienku i z mieczem (August II?); *Regni Poloniae, Magni Ducatus Lithuaniae coeterarumque Regi Poloniae subditarum regionum tabula; in omnes suos Ducatus, Palatinatus & c. divisa et in lucem edita a Carolo Allard, Amstelo Batovo. Cum Privilegio Ordinum Hollandiae et Westfr.*; w prawym dolnym rogu: *Sic notantur* (objaśnienie znaków); niżej — skala ozdobiona amorkiem, prowadzącym niedźwiadka. Na ramce — litery alfabetu do skorowidza nazw, którego brak. 57,3 × 48,4. Lelewel wykonał na marginesie obliczenia długości i szerokości geograficznych miast: „Kraków: 40° 40' — 50° 14'; Płock: 40° 50' — 52° 45'; Gdańsk: 39° 45' — 54° 13'; Frauenburg: 41° 15' — 54° 12'“.

ok. 1700.

140. BOUTTATS GASPARD. *Description exacte des Royaumes de Hongrie et Dalmatie, & c. Avec les Principautés de Sevenberge, Walachie, Moldavie, & Bulgarie, leurs villes & forteresses, tirée de plus experts ingenieurs des armées de l'Empereur. Et gravées en cuivre par Gaspar Bouttats. [Se] vendent à Anvers...*

Tablic miedziar. 22; tekst franc.; 10<sup>1</sup>/<sub>2</sub> cm. podł.

Karta tytułowa (adres wydawniczy uszkodzony); tekstu łącznie z kartą tyt. — str. 49; 1 tablica — portret: „...Josephus I Leopoldi Primi filius“, inne — z widokami: [2]. *Weenen*; [3]. *Presburg*; [4]. *Nitria*; [5]. *Neuheusel*; [6]. *Palanka*; [7]. *Novigrad*; [8]. *Schambock, Nembti, Sengrot, Serins-war*; [9]. *Verebel, Gizing, Rechnitz, Lewentz*; [10]. *Waitenz*; [11]. *Erlauw*; [12]. *Villeck*; [13]. *Pallotta*; [14]. *Tockay*; [15]. *Solnock*; [16]. *Kalo, Sisect, Sizro, Sendriae*; [17]. *Giula*; [18]. *St. Servaes*; [19]. *Mongatz*; [20]. *Casschau*; [21]. *Temeswar*; [22]. *Waradiin*.

Półskórek. Zbiory Lelewela.

M 18

Oprawione razem z: Coronelli P. M. Korte... *beschryvinghe van... Morea... Antwerpen... by Gaspar Bouttats...* (zob. Nr. następny).

ok. 1700.

141. CORONELLI MARIA VINCENZO. *Korte, beknoopte, en nette beschryvinghe van het Koninck-ryck Morea. Ende der selver*

*Steden ende Vestinghen, Midts-gaders sijne Grens-paelen, om-ligghende Golfen, en Eylanden, verciert met sijne Caerten, en af-beltsels van meest alle de Steden, Haven ende Eylanden in koper ghesneden. Met het eyghen Af-beelsel van den Edelen Heere Francisco Morosini Generael der Venetiaensche Land en Zee-Armaede. Ghemaect door P[adre] M[aria] Coronelli, Geographus der Republique van Venetien. Ende nu by een vergaedert door G[aspar] B[ou]ttats. Men vintse te Koop t'Antwerpen, by Hendrick van Dunwalt, op de Eyer-mert, ende by Gaspar Bouttats, in de Pruym-straet.*

Tablic miedzior. 40; tekst holend.; 10<sup>1</sup>/<sub>2</sub> cm. podł.

Karta tyt.; „Lof-Bazuyn ... op het-beeltsel vanden ... Francisco Morosino“ str. [1—2]; tekstu str. [3]—24; 1 tablica z portretem Fr. Morosiniego „A-o 1684“, *Gaspar Bouttats fecit et excudit Anverp*; 1 tablica miedzior. z mapą: *Peloponnesus hodie Morea... Christianitati subacta... edita per Gaspar Bouttats Antverpia*; tablic z wizerunkiem buńczuka i sztandaru tureckiego zdobytego w 1685 r. pod Coron — 2; tablic z widokami, mapami i planami 36: [1]. *Patras*; [2]. *Cas[te]l Tornese*; [3]. *Navarin*; [4]. *Modon*; [5]. *Coron* — plan; [6]. *Coron* — widok; [7]. *Calamata*; [8]. *Zarnata*; [9]. *Vue de Zarnata*; [10]. *Chielafa* — plan; [11]. *Pas-sava* — plan; [12]. *Misitra*; [13]. *Plan de Maina*; [14]. *Malvasia*; [15]. *Napoli de Romanie*; [16]. *Napoli di Romania* — bitwa morska; [17]. *Corinten*; [18]. *Livadiae pars*; [19]. *Athenen*; [20]. *Megare*; [21]. *Lepanthe*; [22]. *Les Dardanelles de Lepanthe*; [23]. *Cap de Matapan*; [24]. *Port de Cerigo*; [25]. *Forteresse de Cerigo*; [26]. *Isle de Zante*; [27]. *Forteresse de Zante*; [28]. *Isle de Cefalonie*; [29]. *Cefaloniae* — widok; [30]. *Forteresse d'Asso* — plan; [31]. *Forteresse de S. Maura* — plan; [32]. *S. Maura*; [33]. *Isle de Corfu*; [34]. *Corfu* — widok; [35]. *Negropont*; [36]. *Volo*.

Razem opravione: tekst francuskiego wydania tego atlasu str. 24 łącznie z kartą tytułową: *Courte description du Royaume de la Morée... par P. M. Coronelli... à Anvers... chez Gaspar Bouttats... oraz: Bouttats G. Description exacte des Royaumes de Hongrie...* (zob. Nr. poprzedni).

Pólskórek. Zbiory Lelewela.

M 19

ok. 1700.

142. SANSON D'ABBEVILLE N. [w wydaniu synów]. *L'Asie, l'Affrique[sic], l'Europe et l'Amerique en plusieurs cartes nouvelles, et exactes, &c. en divers traitez de geographie et d'histoire. Là ou sont descrits succinctement, & avec une belle methode, & facile ses empires, ses monarchies, ses estats, &c. les moeurs, les langues, les religions, le negoce et la richesse de ses peuples, &c. et ce qu'il y a de plus beau & de plus rare dans toutes ses parties, & dans ses isles. Par le S. Sanson d'Abbeville, Geographe ordinaire du Roy. A Paris, chez l'Authour, rue S. Jacques à l'Esperance. Avec Privilege du Roy pour vingt ans.*

Tablic miedzior. kolor. 62; tekst franc.; 25 $\frac{1}{2}$  cm.

Karta tyt. drukowana, tablic z mapami Azji 19; tablice 1 — 10 i [15 — 19] mają numer rytowany w prawym górnym rogu; tablice [11 — 14] — nie numerowane; wydawca zastąpił niemi 2 mapy, 11. *Chine* i 12. *Tartarie* z 1552 r.:

1. *L'Asie par le Sieur Sanson... A Paris chez L'Auteur... 1652. A. Peyrounin sculp.*

2. *Turquie en Asie... 1652.*

3. *Anatolie. Par. N. Sanson le fils... A Paris chez l'Auteur.*

4. *Sorie, et Diarbeck divisés en leurs Parties...*

5. *Turcomanie Georgie Commanie...*

6. *L'Arabie Petrée, Deserte et Heureuse... 1652. A. Peyrounin sculp.*

7. *L'Empire du Sophy des Perses... 1652. A. Peyrounin sculp.*

8. *L'Empire du Grand Mogol... 1652. A. Peyrounin sculp.*

9. *Presqu' Isle de l'Inde deça le Gange... 1652. Mapa poboczna: Le Malabar... A. Peyrounin sculp.*

10. 2 mapy na jednej tablicy; na lewo: *Partie de l'Inde... 1652*; na prawo: *Presqu-Isle de l'Inde... 1652. A. Peyrounin sculp.*

[11]. *Abbrégé de la carte de la Chine du R. P. Michel Ruggiery Iesuite. Par le Sr. Sanson... Chez Pierre Mariette... 1670.*

[12]. *Abbrégé de la carte de la Chine du R. P. Bouyn Iesuite. Par le Sr. Sanson... Chez Pierre Mariette... 1670.*

[13]. *Abbrégé de la carte de la Chine du R. P. Martinius Iesuite. Par le Sr. Sanson... Chez Pierre Mariette... 1670.*

[14]. *La Grande Tartarie. Par le Sr. Sanson... Chez P. Mariette... 1670.*

[15]. 13. *Description des isles du Japon... Tirée en partie du R. P. Cardin, en partie de Varenus et d'autres. Par le Sr. Sanson...*

[16]. 14. 2 mapy na jednej tablicy; na lewo: *Les Isles Philippines... 1652*; na prawo: *Islas de los Ladrones... A. Peyrounin sculp.*

[17]. 15. *Les Isles Molucques; Celebes, Gilolo... 1652. A. Peyrounin sculp.*

[18]. 16. *Le Isles de la Sonde... Sumatra, Iava... 1652. A. Peyrounin sculp.*

[19]. 17. *Ceylan et les Maldives... 1652. A. Peyrounin sculp.*

Tekst do map Azji — str 124.

Następują mapy Afryki; tablic 18, numerowanych w lewym dolnym rogu. Mapy z tych płyt przed użyciem ich do niniejszego atlasu, wchodziły jako dodatek do dzieła: „L'Afrique de Marmol, de la traduction de Nicolas Perrot Sieur d'Ablancourt. Divisée en trois volumes“. Paris, Louis Billaine, 1667, i mają w prawym górnym rogu odsyłacze do tomu i strony tego dzieła:

1. *Afrique. Par le Sr. Sanson... A Paris chez l'Auteur. 1656. A. Peyrounin sculp.* W prawym górnym rogu na ramce: 1. *Vol. page 1.*

2. *Royaume de Maroc divisé en sept Provinces &c. Tiré de Sanut, de Marmol &c. Par N. Sanson... 1656.* Na ramce: 2. *Vol. Page 1.*

3. *Royaume de Fez divisé en sept provinces. Tiré de Sanut, de Marmol &c. Par N. Sanson... 1656.* Na ramce: 2. *Vol. page 137.*

4. *Partie de Barbarie ou est le Royaume d'Alger... I. L. sculp.* Na ramce: 2. *Vol. pag. 319.*

5. *Partie de Barbarie ou sont les Royaumes de Tunis et Tripoli. Tires de Sanut, de Marmol &c. Par N. Sanson... 1656. I. L. scu.* Na ramce: 2. *Vol. page 431.*

6. *Royaume et Desert de Barca, et l'Aegypte... 1656.* Na ramce: 3. *Vol. page 54.*

7. *Partie du Biledulgerid ou sont Tasset, Darha, et Segelmesse... 1656. I. L. sculp.* Na ramce: 3. *Vol. page 4.*

8. *Egypte divisée en ses douze Cassilifs... Tirée de Sanut... 1656. W dziele: „L’Afrique de Marmol” — przy str. 244 tomu III.*

9. *Afrique ou Libie Ulterieure ou sont le Saara... 1656. Na ramce: 3. Vol. page... brak cyfry; powinno być: 1. „Vol. page 28“.*

10. *La Guinée et pays circomvoisins; Tires de Mercator de Blommart & c... 1656. W dziele: „L’Afrique de Marmol“ — oznaczone: 2. Vol. page 85.*

11. *Partie de la Haute Aethiophie, ou sont l’Empire des Abissins et la Nubie & c. Tirées de Sanut, de Mercator... 1656. L’huillier sculp.* Na ramce: 3. *Vol. page 204.*

12. 2 mapy na jednej tablicy; na lewo: *Le Zanguebar. Tire de Sanut & c. Par N. Sanson... 1656; na prawo: Partie de Zanguebar ou sont les costes d’Ajan et d’Abex & c... 1656. Na ramce: 3. Vol. page 128.*

13. *Royaume de Congo & c... 1656. L’Huillier sculp.* Na ramce: 3. *Vol. page 93.*

14. *Pays, et Coste des Caffres: Empires du Monomotapa Monoemugi & c Tirée de Sanut de Marmol & c... 1656. Na ramce: 3. Vol. page 113.*

15. *Isle de Madagascar, ou de St. Laurens. Tirée de Sanuto de Marmol & c... 1656. Na ramce: 3. Vol. page 127.*

16. *Isles du Cap Verd Coste, et Pays des Negres... Tirés de Sanut, de Blomart, et de Marm[ol]... 1656. I. L. sculp.* Na ramce: 3. *Vol. page 74.*

17. *Isles Canaries... 1656. I. L. scu.* Na ramce: 3. *Vol. page 109.*

18. *Les Isles de Malte, Goze & c... 1656. W „L’Afrique de Marmol“ — nie figuruje.*

Tekst do map Afryki — str. 96.

Dzieło: „L’Afrique de Marmol“, oprócz map Afryki, zawiera w tomie 2. mapy Azji, jak wyżej — Nr. 6, 7, 4, 5, 3 i Europy, jak niżej — Nr. 7, 11, 10, 5, 9; mapy te mają w samym dziele w lewym górnym (Nr. 10 — w dolnym) rogu Nr. kolejny od 1 do 10 oraz Nr. tomu.

Karta tyt. — miedzioryt: „F. C. in. et fe.“ z rytowanym tytułem: „L’Europe dediée à... le Tellier Secret. d’Estat & c. Par N. Sanson le fils Geographe du Roy. A Paris chez Pierre Mariette rue St. Jacques a l’Esperance...“; tablica miedziorytowa z rytowanym tekstem dedykacji: „A Monseigneur... le Tellier Seigneur de Chaville... N. Sanson le fils...“; tablic z mapami Europy 11; wszystkie — „Par N. Sanson le fils“; oprócz tablic 4 — 6 wszystkie inne — „Chez Pierre Mariette...“; tablice mają w lewym górnym rogu numery kolejne; tablica 7 — przedstawiona (między 11 i 12); mapy niedatowane:

1. *Europe...*

2. *Isles Britanniques...*

3. *Scandinavie... Danemark... Suede... A. Peyrounin sculp.*

4. *Russie Blanche ou Moscovie... A. Peyrounin sculp.*

5. *France... A. Peyrounin sculp.*

6. *Allemagne... A. Peyrounin sculp.*

7. *Hongrie... w lewym górnym rogu: 6. du 2. vol.; umieszczona po mapie Turcji.*

8. *Mapa Polski — brak; zob. niżej: POLSKA.*

9. *Espagne... 10. du 2. Vol.*

10. *Italie... A. Peyrounin sculp.*

11. *Partie de Turquie en Europe...*

12. *Mer Noire ou Mer Maieure...*

Tekst do map — k. nlb. 28, drukowanych jednostronnie; brak tekstu do mapy Polski.

Tablic z mapami Ameryki 15; wszystkie Sansona — ojca, „*Chez Pierre Mariette...*“; tablice numerowane w prawym dolnym rogu:

1. *Americque Septentrionale... A. Peyrounin sculp.*

2. *Le Canada, ou Nouvelle France...*

3. *La Floride...*

4. *Audience de Mexico...*

5. *Audience de Guadalajara, Nouveau Mexique, Californie...*

6. *Audience de Guatimala...*

7. *Les Isles Antilles...*

8. *Amerique Meridionale...*

9. *Terre Ferme, Nouveau Royaume de Grenade...*

10. *Guiane...*

11. *Le Perou et le cours de la Riv[ie]re Amazone...*

12. *Le Chili. Tiré de Alf de Oualle...*

13. *Le Bresil dont la coste est possedée par les Portugais...*

14. *Le Paraguay...*

15. *Destroit de Magellan...*

Tekst do map Ameryki — str. 112.

Brak kart tytułowych do części: Azja, Afryka i Ameryka.

Skóra. Prowenjencja: „*Bibliothecae Seminarii Dioecesani Vilnensis*“.

M 515

POLSKA: Wśród luźnych map zbioru Biblioteki Uniw. w Wilnie znajduje się mapa Polski z wydania „*Europy*“ Sansona 4<sup>o</sup>, odpowiadająca co do techniki wykonania mapom Europy w niniejszym wydaniu; brak jednak w lewym górnym rogu cyfry 8, pod którym to numerem była brakująca w niniejszym egzemplarzu mapa Polski, nie daje możliwości twierdzenia, że owa luźna mapa Polski jest taką samą, jak brakująca. Oprócz tego różni się ona od map Europy w niniejszym wydaniu również i adresem wydawniczym, który głosi: „*A Paris chez l'auteur, avec priuilege*“, gdy wszystkie mapy krajów Europy w niniejszym wydaniu (oprócz Nr. 4 — 6, bez adresu wydawniczego) są wydane „*Chez Pierre Mariette...*“ Oto tytuł tej luźnej mapy:

W lewym dolnym rogu w kartuszu: *Estats de la Couronne de Pologne P[ar] N. Sanson le fils G[e]ographe] du R[oy]*. Pod kartuszem: *A Paris chez l'auteur, avec priuilege*. Bez ramki; cyfry oznaczające stopnie długości i szerokości umieszczone na mapie. 25,7 × 29,1. Miedzioryt. kolor. Dokładna kopja mapy z Nr. 116; błędy w nomenklaturze, powtórzone, np.: „*Mont Crapat*“, „*Orwieczin*“ (Oświęcim) i t. p.

ok. 1700.

143. SANSON D'ABBEVILLE N. *Atlas nouveav, contenant toutes les parties du monde... Par le Sr. Sanson... Presenté à Monseig[n]eur le Dauphin par... Hubert Iaillot... A Paris chez Hubert Iaillot... M.DC.XCII.*

Tablic miedziar. przeważnie kolor. 88: 64 cm.

Zbiór tablic Sansona w wydaniu H. Jaillota, zawierający kartę tyt. — miedzioryt (tytuł—jak Nr. 128), i kartę tyt. drukowaną: „Nouvelle Introduction à la géographie...“ — jak w Nr. 128; tekstu „Introduction“ — brak; 81 tablic: jak w Nr. 128 pozycje: 6, 8, 10, 12, 14, 16 — 20, 22, 24, 26, 29, 31 — 34, 35 b, 36, 37, 38 b, 39, 41 b, 42 b, 43 b, 45, 46, 50 b, 55, 56 b, 58 b, 59 — 66, 68 b, 70 b, 71 b, 72, 73 b, 74 b, 75 b, 76 b, 77, 78 b, 79 — 84, 86 b, 88, 89 b, 90, 91 b, 92, 93, 95 — 97, 98 b, 99 b, 101, 103, 104, 107, 108 b, 110, 111, 112 b, 114, 116 b, 117 a, 119, 120; 15 „Tables des divisions...“ jak w Nr. 128 pozycje: 5, 7, 9, 11, 13, 15, 21 a, 23 a, 25 a, 27, 46, 100, 105 a, 113, 115; 9 „Table alphabétique des noms...“ jak w Nr. 128 pozycje: 35 a, 50 a, 54 a, 56 a, 57 a, 58 a, 91 a, 109 b, 116.

Poza tem zbiór zawiera 3 mapy na 7 tablicach bez nazwiska Sansona w tytule, pochodzące z „Atlas François“ H. Jaillota (zob. Nr. 158):

[29]. *L'Alsace divisée en ses principales parties. Dediée au Roy par... Hubert Jaillot...; zob. Nr. 158. B. tom II. poz. 65.*

[70 — 71]. *Le Duché de Brabant... dedié au Roy par... Hubert Jaillot... partie meridionale... 169... [data niedokończona];... partie septentrionale... 2 sekcje; w Nr. 158. B. tom II. poz. 24 — 25, z datą: 1705.*

[73 — 76]. *Le Duché de Luxembourg divisé en quartier Wallon et Allemand... A Paris chez le Sieur Jaillot... 1695. 4 sekcje; skala: „5 lieues communes de France“ = 14 cm. na mapie. W Nr. 158. C. tom II poz. 28 — 31, z datą: 1705.*

Zbiór ten Lelewel zaopatrzył własnoręcznie wykonanym indeksem map i uwaga: „Nota. Les cartes au nombre de huit: Orleans, Bretagne, Angleterre, Ecosse, Irlande, Golfe de Venice, Suisse, Artois portent la date de 1693; les deux de Zeeland et de Betuwe — 1696 [Oprócz tego *Carte particulière des postes de France* ma rok 1696 poprawiony z 1693]: or l'atlas fut relié vers 1700 et il n'est pas plein, surtout pour la France et pour les Pays Bas catholiques“.

Poza tem Lelewel ułożył:

Spis 19 „Tables de l'Introduction à la géographie“ („Tables géographiques des divisions“), które z datą „1692“ H. Jaillot umieścił w swoim wydaniu „Atlas Nouveau“ Sansona 1692 (zob. 128). Do spisu tego Lelewel dodał uwagę: „ces tables furent composées pour la première fois en 1643, 44, 45, 1651“;

Spis 5 „Tables alphabetiques des noms qui s'y trouvent“ (zamiast 9, znajdujących się w zbiorze) z notą: „Les tables alphabetiques furent composées pour la première fois en 1646, 1648“.

Niżej — notatka bibliograficzna Lelewela:

„Sous le même frontispice à la date de MDCXCVI existe (14361 de la biblioth. van Hulthem): atlas nouveau contenant toutes les parties du monde par le Sr. Sanson, Paris et Amsterdam 1696, composé de 148 cartes précédées de l'introduction à la géographie où sont la geogr. astronomique, naturelle et historique par Sr. Sanson à Amsterdam chez Pierre Mortier. Un index imprimé collé à un autre frontispice, donne une table des cartes du Sr. Sanson contenues dans ce vollume qui se vendent à Amsterdam chez Pierre Mortier libraire sur le Wygendam à la ville de Paris. Dans la suite de ces cartes, qui sont la plus part à double feuille, on remarque sept cartes de Pierre Mortier (16 — 22) pour les details de l'Amerique du nord; royaume de Siam, partie occidentale d'une partie de l'Asie, Madagascar et la Mer Rouge (136 — 139) du même Pierre Mortier; la Judée ou Terre Sainte, vendunt Amsterdami Huguetau et Mortier

(144); l'Italie de Sanson de même, se vend à Amsterdam chez les frères Huguetau et chez P. Mortier 1692 avec privil. des états de Holl. et Westf. Toutes autres cartes sont de Sanson et Jaillot; enregistrées ensemble 128 et 20 de tableaux, en tout 148<sup>6</sup>. Zob. niżej (Nr. 144) „Atlas Nouveau“ Sansona w wydaniu P. Mortier, różniący się co do ilości tablic i co do niektórych map od opisanego przez Lelewela egzemplarza biblioteki Hulthema.

Skóra. Zbiory Lelewela.

M 1753

POLSKA: [12, 12 a]. Pologne; [15]. Boheme... Silesie; [19]. Pomeranie — jak Nr. 128 pozycje 100 — 101, 95, 99 b.

1696 — 1702.

144. SANSON D'ABBEVILLE N. [w wydaniu H. Jaillot, w nakładzie P. Mortier]. Karta tytułowa woluminu II: *Atlas Nouveau, contenant toutes les parties du monde, ou sont exactement remarqués les empires, monarchies, royaumes, estats, republicques & peuples qui sy trouuent à present. Par le Sr. Sanson Geographe ordinaire du Roy. Presenté a Monseig<sup>n</sup>eur le Dauphin par son tres-humble, tres obeissant, et tres-fidele, Serviteur, Hubert Jaillot Geographe du Roy. A Amsterdam chez Pierre Mortier et Compagnie. Avec Privilege de Nos Seigneurs les Estats.*

2 woluminy; tablic miedziory. kolor. 143; 65<sup>1</sup>/<sub>2</sub> cm.

Wolumen I: brak karty tytułowej — miedziorytu, który prawdopodobnie był taki sam, jak woluminie II; brak winjety miedziorytowej „Table des cartes“ z nalepionym drukowanym spisem tablic z mapami i rytowanych „Tables géographiques“; egzemplarz rozpoczyna karta tytułowa drukowana w kolorach czarnym i czerwonym: „Introduction à la géographie, ou sont la géographie astronomique, qui explique la correspondance du globe terrestre avec la sphere. La géographie naturelle, qui donne les divisions de toutes les parties de la terre & de l'eau suivant qu'elles sont distribuées par grandes parties & regions, ou qu'elles sont differentes & naturellement divisées les unes des autres. La géographie historique, qui considere la terre par les estats souverains, par l'estendue des religions, et par l'estendue des principales langues. Par le Sieur Sanson d'Abbeville, Geographe Ordinaire du Roy“. Niżej — winjetka miedziorytowa, przedstawiająca półkulę (odwrócona: południe u góry) i adres wydawniczy: „A Amsterdam chez Pierre Mortier, Libraire. Avec Privilege de Nos Seigneurs les Etats de Hollande & West-Frise“. Verso: „Préface“, w której N. Sanson-syn mówi: „...cette science [géographie]... que mon Pere est le premier qui l'ait mise par ordre, et l'ait rendue si facile et si aisée par sa belle methode reduite en Tables Géographiques jointes aux costés [= cartes] de c'est [= cet] Atlas, et par la nette distinction des estats observée dans ses cartes; qu'elle est presentement de la portée de tout le monde, puis qu'avec cette methode il ne faut que des yeux et des cartes...“ Mowa tu o 19 „Tables de l'Introduction à la géographie“ („Tables géographiques des divisions“), które według uwagi Lelewela (zob. Nr. 143) Sanson - ojciec ułożył w latach 1643—

1651, a które następnie H. Jaillot i P. Mortier dołączali do swoich wydań map Sansona w formie tablic z rytowanym tekstem, datowanych „1692“ [zob. Nr. 128 i 143], „1700“ [zob. Nr. 158], albo ze startą datą, jak w niniejszym wydaniu. Niżej na tejże stronicy: „Table des chapitres“ i „Privilegie“, datowane 1690, z podpisem: „A. Heinsius“ i „Simon van Beaumont“, głoszące „... dat hy Suppliant [Pieter Mortier] besig was met het drukken van alle de Landt-kaarten, uytgegeven door Mr. Sanson, Jaillot etc...“. Następuje: „Introduction à la Geographie“ — tekstu str. 15; tablic miedziur. z mapami 66; tablic z rytowanym tekstem „Tables géographiques des divisions“ — 13; tablic z rytowanym tekstem „Table alphabetique“ — 36; tablica z rytowanym tekstem: „Estat général du Royaume de France“ — 1; tablica z rytowanym tekstem: „Echelle géographique... pour... la distance des principales villes... de France...“ — 1.

Wolumen II. Karta tytułowa — miedzioryt — z tytułem jak na wstępie; winjeta miedziorytowa „Table des cartes...“ jak w Nr. 128 z nalepionym spisem tablic (rozpoczyna spis Nr. 83), w końcu spisu: „Le dit Mortier vend aussi les Tables Alphabetiques... il vend aussi les mesmes cartes en une feuille“. Tablic miedziur. z mapami — 77; tablic miedziur. z rytowanym tekstem: „Tables géographiques“ — 6; tablic miedziur. z rytowanym tekstem „Table alphabetique“ — 40; „L'etat present de toute Italie...“ — tekstu drukowanego k. 1; „Les vies des anciens solitaires...“ tekstu drukowanego k. 1.

W obydwóch woluminach tablice z tekstem znajdują się przy odnośnych mapach.

Wydanie niniejsze zawiera tablice z płyt, jak w wydaniu 1692 r. (Nr. 128), a mianowicie — pozycje:

17, 56 b — bez zmiany;

4, 8, 12, 14, 16, 18, 22, 24, 26, 28, 30 — 32, 34, 36-b, 37, 38-b, 39, 40-b, 42-b, 47-b, 53, 55, 57-b, 58-b, 59, 60, 61, 64, 66, 67, 68-b, 70-b, 71-b, 72, 73-b, 74-b, 75-b, 77, 79, 83, 89-b, 93, 94 — 97, 98-b, 110, 111, 112-b, 114, 116-b, 117-a, 119, 120 — ze startą datą;

19, 33, 35-b, 62, 63, 65, 69-b, 78-b, 81, 82, 88, 92, 99-b — z datą poprawioną na „1696“;

6, 10, 49-b, 50-b, 51-b, 52-b, 80, 84, 85-c, 101, 106 — oprócz startej daty — zatarte wyrazy: „A Paris chez H. Jaillot“ i na tem miejscu wyrytowane: „A Amsterdam chez Pierre Mortier avec Privilege“ — lub dopisek w adresie wydawniczym: „A Amsterdam chez Pierre Mortier“, albo też: „...se vend chez Pierre Mortier et Compagnie“;

29 — dodano w tytule: „par le Sr. Sanson“.

118 — z innej płyty, treść mapy — bez zmian.

Oprócz „Tables géographiques des divisions“ i „Tables alphabetiques“ jak w wyd. 1692 r. (Nr. 128) wydanie niniejsze zawiera „Tables alphabetiques“ dołączone do map w wol. I: *Angleterre, l'Ecosse, l'Irlande, France, Picardie, Normandie, Champagne, Bretagne, Orleans, Lorraine, Luxembourg, Artois, Hollande, Zelande, Veluwe-Betuwe, Groningue*; w wol. II: *Utrecht, Over Yssel, Embden, Ovest Frise, Mayence occid., Franconie, Austriche, Austriche l'Archiduché, Boheme, Haute Saxe, Basse Saxe, Pologne, Portugal, Venise, Naples, Cours de Danube, l'Empire du Grand Seigneur des Turc, Iudée, La Mer Mediterranée*.

Poza tem wydanie niniejsze zawiera następujące tablice z mapami, których wydanie 1692 r. (Nr. 128) nie posiada (cyfra w nawiasie graniastym wskazuje liczbę porządkową tablic, ciągłą dla obydwu woluminów, cyfra w nawiasie



okrągłym — numer drukowanego spisu tablic, nalepionego na miedziorycie „Table des cartes“ w woluminie II):

Wolumen I.

[7]. *Carte particuliere de l'Amerique Septentrionale...*

[8]. *Carte nouvelle de l'Amerique Angloise...*

[9]. *Carte particuliere de Virginie...*

[10]. *Carte particuliere de Isthmus ou Darien...*

[11]. *Le Canada ou partie de la Nouvelle France...*

[12]. *Archipelage du Mexique...*

[13]. *Carte generale de la Caroline...*

[14]. *Carte particuliere de la Caroline...*

Tablice 7 — 14 nie mają napisu „par Sr. Sanson“, lecz tylko „Chez Pierre Mortier“.

[23]. *Theatre de la guerre des Couronnes du Nord...* zob. niżej: POLSKA.

[28]. *Plan de la Ville, Cité, Université et Fauxbourgs de Paris, comme il est aujourd'hui avec ses nouvelles rues, places, enceintes et cazernes. Dressé sur les lieux et sur les Memoires de Mr. Iouvin de Rochefort. A Paris chez N. de Fer. 1694. Dedié et présenté à Monseigneur le Dauphin. Skala: 480 „toises“ = 10 cm. na planie.*

[29]. *Le Duché et Gouvernement de Normandie divisée en Haute et Basse Normandie...* Par le Sr. Sanson... chez H. Iaillot 1695.

[32]. *Carte de l'Evesché de Nantes dediée à Monseigneur le Duc de Bourgogne par...* H. Iaillot. Dedykacja — na startej innej dedykacji; mapa z płyty, jak Nr. 158. B. tabl. 41, poprawionej. Autorem tej mapy jest jezuita G. de Lambilly.

[34]. *Partie meridionale de l'Evesché de Chartres...* N. Sanson... chez H. Iaillot.

[36]. *Le Théâtre de la guerre dans les Sevennes...* Chez Pierre Mortier...

[37]. *Le Diocese de l'Evesché de Nismes...* Chez Pierre Mortier...

[57]. *Le Diocese Tournay...* Par... H. Iaillot 1695.

[58]. *Les campemens des armées du Roy de France et des alliez aux Pays Bas depuis l'année 1690...* Par le Sr. Vaultier. A Paris 1698.

[65]. *Le cours de la Meuse...* Par le Sr. Sanson... chez H. Iaillot...

[66]. *Seconde partie du cours de la Meuse...* Par le Sr. Sanson... Chez H. Iaillot... Winjeta: „K. Huyberts in. et f.“.

Wolumen II.

[68]. (84). *La basse partie de l'Etat et Seigneurie de l'Evesché de Lyege & c.* U góry nad ramką: *Carte nouvelle de l'estat...* Par le Sr. Sanson... A Amsterdam chez Pierre Mortier & Compagnie... Z innej płyty, niż w wyd. 1692 (Nr. 128 poz. 76 b).

[90]. (106). *Le Palatinat et Electorat du Rhein...* Par le Sr. Sanson... chez Pierre Mortier...

[91]. (107). *Theatre de la guerre sur le Rhein, Moesselle, Mayn & le Neckar...* Chez P. Mortier...

[98]. (114). *Theatre de la guerre en Baviere & c.* W drukowanym spisie pod tytułem: „Partie du cercle d'Austriche“.

[99]. (115). *Theatre de la guerre en Autriche, Baviere, Souabe et Tirol et les pays aux environs.* A Amsterdam chez Pierre Mortier... se vend aussi à Londres chez David Mortier sur le strand.

[110]. *Le Royaume de Portugal et des Algarves... Par le Sr. Sanson... Chez H. Jaillot.*

[113]. (131). *Le grand teatre de la guerre en Italie dressé sur les Mémoires des plus habiles Ingenieurs suivans les Armées. Présenté à son Altesse Serenissime du Prince Eugene de Savoye par... Pierre Mortier libraire à Amsterdam.* U góry na całą szerokość arkusza — winjeta miedziorytowa, przedstawiająca przejście armji Eugenjusza Sabaudzkiego przez Alpy, niżej — mniejsza: wzięcie do niewoli marszałka de Villeroy 31 stycznia 1702 r.

[114]. (132). Nad górną ramką: *Le Comté de Tirol, l'Evesché et Comté de Trente... par Pierre Mortier...*

[115]. (133). *Le Duché de Milan dans toute son estendue... A Amsterdam par Pierre Mortier...* Wschodnia sekcja poprzedniej mapy.

[116]. (134). *L'état de la Republique de Venise par le Sr. Sanson... chez Pierre Mortier & Compagnie...* „Explication des Marques“ — w kartuszu, ozdobionym herbem Wenecji i Neptunem; *Partie orientale de la Republique de Venise*; 2 tytuły nad górną ramką.

[117]. (135). *Carte particuliere des postes de l'Italie. Par Mr. Baudrand. A Amsterdam chez Pierre Mortier...* Bez daty.

[118]. (136). *Carte nouvelle du Duché de Mantoue levée par ordre expres à l'usage des armées en Italie... Par le Sr. Sanson... A Amsterdam chez P. Mortier...* W prawym dolnym rogu — cyfra: 11.

[119]. (137). *Carte nouvelle du Duché de Modène, de Regio et de Carpi... Par le Sr. Sanson... A Amsterdam chez Pierre Mortier...* W prawym dolnym rogu cyfra: 12.

[120]. (138). *Carte particuliere du Bressan... par le Sr. Sanson... A Amsterdam chez Pierre Mortier...*

[121]. (139). *Carte nouvelle du Bergamasco... Par le Sr. Sanson... A Amsterdam chez Pierre Mortier...*

[122]. (140). *Carte nouvelle du territoire de Verone... Par le Sr. Sanson... A Amsterdam Chez Pierre Mortier...*

[123]. (141). *Carte nouvelle du Cremasco... Par le Sr. Sanson... A Amsterdam chez Pierre Mortier...*

[124]. (142). *Carte nouvelle du territoire de Vicenza... par le Sr. Sanson... A Amsterdam chez Pierre Mortier...*

[125]. (143). *Carte nouvelle du Padouan et le Polsin de Rovigo de la Republique de Venise... Par le Sr. Sanson... Chez Pierre Mortier...*

[126]. (144). *Carte nouvelle du Duché et Legation de Ferrare a l'Eglise... Par le Sr. Sanson... chez Pierre Mortier...*

[127]. (145). *Estats de l'Eglise et de Toscane dressé sur les lieux et mis au iour A Amsterdam par Pierre Mortier...* Nad górną ramką: ... Par N. Sanson.

[128]. (146 — 147). *Partie orientale de l'Italie qui comprend les Royaumes de Naples et de Sicile & c. Nouvellement dressé par N. Sanson... A Amsterdam chez Pierre Mortier...* W drukowanym spisie: 146. *Le Royaume de Naples.* 147. *Le Royaume de Sicile* — 2 mapy, prawdopodobnie, jak w wydaniu 1692 r. (Nr. 128 poz. 107 i 108 b), zastąpione w niniejszem wydaniu, już po wydrukowaniu spisu, przez jedną mapę, z innej płyty, na 2 rozłożonych i sklejonych arkuszach.

[129]. (148). *Carte nouvelle de l'isle et Royaume de Sardagne & c levée par ordre expres à l'usage des armées en Italie... Par le Sr. Sanson... A Amsterdam chez Pierre Mortier...*

[131]. (151). *Principauté de Transylvanie divisée en cinq nations... à... le Duc de Bourgogne par... H. Iaillot a Paris 1696.*

[134]. (154). *Le Royaume de Siam avec les Royaumes qui luy sont tributaires &c. A Amsterdam chez Pierre Mortier...*

[135]. (155). *Carte particuliere d'une partie d'Asie ou sont les isles d'Andemaon, Ceylan... Partie Occidentale d'une partie d'Asie... chez Pierre Mortier... 2 tytuły na mapie.*

[136]. (156). *Carte particuliere de l'Isle Dauphiné ou Madagascar et St. Laurens, levée par ordre expres des Roys de Portugal... A Amsterdam chez Pierre Mortier...*

[137]. (157). *Carte particuliere de la Mer Rouge... A Amsterdam chez Pierre Mortier...*

Egzemplarz posiada również 12 map brakujących w wydaniu 1692 r. (Nr. 128):

Wol. I. [20]. *Carte de La Manche... par le Sr. Sanson... Chez Pierre Mortier...*

[43]. *La Suisse divisée en ses treze cantons... Chez P. Mortier...*

[44]. *Les montagnes des Alpes ou sont remarqués les passages de France en Italie... Chez H. Iaillot...*

[46]. *Les estats de Savoye et de Piemont... Par I. B. Nolin... A Paris...*

[47]. *Partie du Duché de Milan, la Principaute de Piemont, le Montferrat et la Republique de Genes. Dedié au Roy. Ten sam tytuł z dodatkiem: „Par le Sr. Sanson A Paris chez H. Iaillot.“ znajduje się nad ramką, ale został zalepiony paskiem papieru z drukowanym tytułem: *La Republique de Genes, la Principauté de Piemont, le Montferrat, et partie du Duché de Milan*; bez nazwiska Sansona.*

[54]. *Le Comté de Flandre divisé en ses chastellenies... Chez Pierre Mortier.*

Wol. II. [92]. (108). *Carte des pais qui sont situez entre la Moselle, la Saare, le Rhein et la Basse Alsace... Chez le Sr. Iaillot...*

[93]. (109). *Le Cercle de Souabe subdivisé en tous les estats qui le composent... Chez Pierre Mortier...*

[96]. (112). *Le Cercle de Franconie... Chez H. Iaillot...*

[97]. (113). *Le Cercle de Baviere... Chez Pierre Mortier et Compagnie...*

[109]. (125). *L'Espagne diuisée en tous ses Royaumes et principautés... Chez H. Iaillot...*

[111]. (127). *Principauté de Catalogne ou sont compris les Comtés de Roussillon et de Cerdagne... Par le Sr. Sanson... chez H. Iaillot.*

Mapy te, oprócz [46], mają napis: „Par le Sr. Sanson“ oraz startą datę, co pozwala przypuszczać, że analogicznie do szeregu innych map ze startą datą w niniejszym wydaniu, figurowały one w wydaniu 1692 (Nr. 128) z datą 1692 lub 1693.

Z odnotowanych przez Lelewela map „Atlas Nouveau“ Sansona w wydaniu amsterdamskim P. Mortier 1696 r., znajdującego się w zbiorach Hulthema (14361), (zob. Nr. 143), egzemplarz niniejszy zawiera 8 map szczegółowych Ameryki Północnej [7—14]. (egz. Hulthema — 7 map), Sjamu [134], Azji zachodniej [135] i Morza Czerwonego [137] — wszystkie bez nazwiska Sansona, wydane przez P. Mortier; oprócz tego — mapę biskupstwa *Nismes* „faite par l'ordre de Mgr. Flechier“ [37], mapy z współczesnego teatru wojny o sukcesję hiszpańską, bez nazw. autora: [36, 91, 98, 99, 113, 114, 115], plan Paryża N. De Fer [28], mapę teatru wojny w Holandji, autor — Waultier [58], Sabaudję I. B. Nolin [46],

oraz mapę pocztową Italji Baudranda [117]; natomiast map wydanych „chez les frères Huguetau et chez Pierre Mortier“, jak notuje Lelewel — wydanie niniejsze nie posiada.

Skóra. Prowenjencja: „Walicki“.

M 1755

POLSKA: [103]. *Boheme - Silesie* — jak Nr. 128, poz. 95; data 1692 — starta;

[108]. *Pologne* — jak Nr. 128, poz. 101; data 1692 — starta; w prawym górnym rogu pod skalą zmieniony adres wydawniczy na: ... *A Amsterdam chez Pierre Mortier avec Privil.*

[107]. *Pomeranie* — jak Nr. 128 poz. 99 b; data w kartuszu i nad ramką poprawiona z 1692 na 1696.

[23]. W prawym górnym rogu w kartuszu ozdobionym 2 postaciami: *Theatre de la guerre des Couronnes du Nord*. Nad górną ramką: *Carte nouvelle pour servir à l'intelligence des affaires des Couronnes du Nord ou sont les Etats de Suede, de Dannemarq, et de Pologne, l'Empire d'Allemagne, et les XVII Provinces de Pays Bas, avec les routes de Paris dans tous ces Etats. Par le Sr. Sanson d'Abbeville. A Amsterdam chez P. Mortier. Avec Privil. 56,9 × 42.*

1704.

145. PTOLEMAEUS CL. *Claudii Ptolemaei tabulae geographicae orbis terrarum Veteribus cogniti*. [Kolofon:] *Amstelaedami, apud Franciscum Halmam Bibliop. et Trajecti ad Rhenum, apud Gviljelmum vande Water, MDCCIV.*

Tablic miedzior. 28; 44 cm.

Frontysepis i tablice, jak w wydaniu 1698 (Nr. 138).

Zbiory Lelewela.

M 1504

Ph. 3463.

ok. 1705.

146. SANSON D'ABBEVILLE N. [i inni]. Zbiór tablic miedzior. kolor. z mapami Sansona syna w wydaniach H. Jaillot i P. Mortier oraz map innych wydawców (zob. niżej). Rękopiśmienny indeks datowany 1767.

Tablic 64; 53½ cm.

Zawiera następujące mapy według autorów względnie wydawców (cyfra w nawiasie, poprzedzająca tytuł mapy, wskazuje kolejność układu map w woluminie według indeksu; brak odnotowanych w indeksie trzech map: 1. „Mappemonde“; 2. „Autre Mappemonde“; 3. „L'Europe“):

I „Par le Sr. Sanson... A Paris chez H. Jaillot“; niektóre oprócz tego: „A Amsterdam chez P. Mortier“:

[8]. *L'Espagne divisée en tous ses Royaumes...*

[18]. *Le Royaume de Naples...*

[19]. *La Sicile... chez P. Mortier.*

- [20]. *Estats de l'Eglise*... tytuł zniszczony.  
 [23]. *Archevesché et Eslectorat de Cologne*...  
 [24]. *Haute partie de l'Evesché de Münster*.  
 [25]. *Basse partie... de Münster et le Comté de Benthem*...  
 [32]. *Estat et Seigneurie de l'Evesché de Lyege*... 1696.  
 [33]. *Le Comté de la Marck*...  
 [34]. *L'Alsace divisée en ses principales parties*... bez podpisu H. Jaillot.  
 [42]. *Partie orientale du Temporel de l'Archevesché et Eslectorat de Treves*...  
 [43]. *Partie Occidentale du Temporel... de Treves*...  
 [47]. *Gueldre Espagnole*...  
 [50]. *Le Limbourg*...  
 [53—54]. *Le Comté de Hollande*... 2 sekcje: północna i południowa.  
 [55]. *La Seigneurie d'Utrecht*...  
 [56]. *La Seigneurie d'Ovest-Frise*... chez Pierre Mortier...  
 [57]. *Oost-Frise ou le Comté d'Embden*...  
 [60]. *La Seigneurie d'Over-Yssel*... chez Pierre Mortier...  
 [61]. *Gueldre Hollandaise*... chez P. Mortier...  
 [64]. *L'Asie divisée en ses principales regions*...  
 [66]. *L'Amerique Septentrionale*... chez Pierre Mortier...  
 [67]. *L'Amerique Meridionale*... chez Pierre Mortier.  
 oraz [15]. *Le Royaume de Bohème*... zob. niżej III. Peter Schenk.

II. Z atlasu Sansona „présenté à Mr. le Duc de Bourgogne... par H. Jaillot“, bez nazwiska Sansona.

- [7]. *Le Royaume de France*... chez P. Mortier.  
 [9]. *Principauté de Catalogne*... 1696.  
 [12]. *Le Royaume de Danemark*... 1696.  
 [13]. *Le Royaume de Hongrie*... 1696.  
 [14]. *Principauté de Transilvanie*...  
 [16]. *L'Italie*... chez Pierre Mortier.  
 [22]. *L'Empire d'Allemagne*...  
 [26]. *Le Cercle de Baviere*...  
 [27]. *Le Cercle de Franconie*...  
 [28]. *Partie du Cercle d'Autriche*...  
 [30]. *Le Cercle de Westphalie*...  
 [31]. *Le Cercle de Souabe*...  
 [35]. *La Lorraine qui comprend les Duches de Lorraine*...  
 [39]. Mapa krajów nadreńskich, sekcja południowa; sekcji północnej, z tytułem — brak.  
 [44]. *Les provinces des Pays-Bas Catholiques*...  
 [45]. *Comitatus Flandriae*... Authore H. Jaillot. Dedykacja: ... *Wilhelmo Magno Britanniae Regi*... Petrus Mortier. *Amstelodami apud Petrum Mortier... A Londres chez David Mortier*.  
 [46]. *Le Duché de Brabant*...  
 [48]. *Le Comté de Haynaut*...  
 [49]. *Comitatus Namurcensis*... bez podpisu H. Jaillota.  
 [51]. *Le Duché de Luxembourg*...  
 [58]. *Le Comté de Zeelande*...

- [62]. *La Suisse divisée en ses treze cantons...*  
 [63]. *La Russie Blanche ou Moscovie...*  
 [65]. *L'Afrique divisée en ses empires...*

## III. Peter Schenk.

[11]. *La Scandinavie et les environs...*  
 [15]. W prawym górnym rogu w kartuszu, ozdobionym 3 amorkami: *Le Royaume de Boheme Duché de Silesie, les Marquisat de Moravie et de Lusace à Amsterdam chez Pierre Schenck avec Privilege de noc [= nos] Seigneurs les Etats de Hollande et de West-Frise. Nad górną ramką: Estats de la Couronne de Boheme, ou sont le Royaume de Boheme le Duché de Silesie, les Marquisats de Moravie, et de Lusace subdivisés en leurs principales parties. Dressé sur les memoires les plus nouveaux par le Sr. Sanson Geographe ordinaire du Roy. 56 × 44,5.*

[17]. W lewym górnym rogu w kartuszu, ozdobionym portretem Augusta II, herbem Polski na tarczy pod koroną, zamkiem i alegorycznymi postaciami: *Friderico Augusto vere Augusto Polon. Lithuan. Borus. Pomer. Regi Duci Principi Saxon. Utr. Duci S. Imp. Elect. haec Imperii Sui Regna D. D. D. P. Schenkius sculpt: Regius. Amstelodami exc: prope forum. Cum Priv. Ord. Holland. et West-Frisiae 1705. U góry: Cum Privileg. Regis Polon. et Elect. Sax. et Ord. Holl. et Westfrisiae. W prawym górnym rogu w osobnej ramce, ozdobionej 2 alegorycznymi postaciami, mapa poboczna: *Electoratus Saxoniae, Marchionatus Misniae, Superioris et Inferioris Lusatae, Landgraviatus Thuringiae et Comitatus Hennebergae tabula generalis; nad ramką: Terrae Haereditariae Electorum Saxoniae. 56 × 46,5. Mapa poboczna: 13,5 × 10,5. Mapa oparta na przeróbce Sansona-syna mapy Polski Beauplana; bieg Bohu i Dniestru — błędnie zaznaczony w kierunku równoleżnikowym z zachodu na wschód.**

[37]. *Tirolensis Comit...*

[40]. *Palatinatus Rheni... Iohanni Guilielmo... consecrat Petrus Schenk Elbervelda - Montanus.*

[41]. Nad górną ramką: *Saxoniae Electoralis finitimarumque provinciarum nova et antea nunquam edita delineatio, ad publicorum cursum stationes qua patent undique cognoscendas quasque sub... Poloniarum Regis Friderici Augusti... auspiciis in communem utilitatem moderatur... postarum Electoralium Praefectus... Iohannes Iacobus Käs... sculpta a Petro Schenckio Amstelodamensi... Polon: Regis sculptore... W lewym dolnym rogu — herb Polski.*

## IV. Nicolaus Visscher — wnuk.

[4]. *Angliae Regnum... Dedykacja: ... Guilielmo III...*

[5]. *Exactissima Regni Scotiae... verso: Naam-wyser.*

[6]. *Hiberniae Regnum... per Guilielmum Petty... editum per Nicolaum Visscher. — Dedykacja: ... Guilielmo (!) III...*

[10]. *Portugalliae et Algarbiae Regna...*

[59]. *Groningae et Omlandiae Dominium... Dedykacja: ... Ludolpho Tjardae a Starckenburg D-o Toparchae de Wee, Suidyk et Nyen Klooster... Nicolaus Visscher.*

Mapy [5, 10, 59] — z pływ, niż Nr. 121, poz. 53, 70, 35; poz. [10] — dodana siatka geograficzna na mapie i litery do skorowidza na ramce; mapy [4, 6] — z innych pływ niż Nr. 121, poz. 54, 55.

## V. Gerardus Valk.

- [29]. *Circuli Austriaci Orientalior pars...*  
 [36]. *Chorographia Ducatus Wurtenburgiae...*  
 [38]. *Marchionatus et Electoratus Brandeburgicus...*

## VI. Nicolaus de Fer.

[21]. *Les frontieres de France et d'Italie ou se trouvent les etats du Duc de Savoye... A Monseigneur le Dauphin par... N. de Fer. 1703. London sold by David Mortier book map and print seller in the Strand at the sign of Erasmus Head near the Savoy. Nad ramką: The seat of war in Savoy, Piemont and in the Milanese with the roads.*

## VII. Pierre Husson.

[52]. *Carte generale des provinces unies des Pais Bas... donnée au jour par Pierre Husson marchand libraire à la Haie.*

Pólskóreka (XVIII w. ?)

M 1557

POLSKA — zob. wyżej: III. P. Schenk poz. 15, 17 i 41.

1708.

147. CELLARIUS ANDREAS. *Harmonia Macrocosmica seu Atlas Universalis et Novus, totius universi creati cosmographiam generalem et novam exhibens... Studio et labore Andreae Cellarii Palatini, Scholae Hornanae in Hollandia Boreali Rectoris. Amstelodami, apud Petrum Schenk & Gerardum Valk. Anno 1708.*

Tablic miedzior. kolor. 29; 55 cm.

Popzedza: frontyspis miedzior. kolor.; karta tyt. druk. z tytułem, jak wyżej;

„Index tabularum“ — k. nlb. 1.

Oprawa nowoczesna. Zbiory Lelewela.

M 1577

ok. 1710.

148. STRIDBECK JOHANN [syn]. *Provinciarum Regni Poloniae geographica descriptio. Polen mit angrantzenden Reichen, Königreichen, Ländern und Provinzien. Denen Staats-Kriegs-und Gelehrten Personen auch Handels und Reisenden Leuten zu sonderbahr bequemen Gebrauch in XXXII auf einander zutreffenden Tabellen vorgestellt; samt einem Vor-Bericht und einer Anzeig*

*aller darinnen benahmsten Reiche, Königreiche, Länder und Provinzien &c. Einem daraus gezogenen kurtzen Entwurff, wie dieses Königreich mit seinen Provinzien eingetheilt und considerirt werden könne. Und dann zu End angehangten ausführlichen Register aller vorgekommenen Länder, Flusse, Städte und Oerter ausgefertigt. Augspurg, bey Joh. Stridbeck, Jüngern, Calcogr: Mit Röm Kayserl. Maj. Freyheit gedruckt bey Jac. Koppmayer, Stadt-Buchdr.*

Tablic miedziór. kolor. 33; tekst niemiecki; 17 cm.

Frontys miedziór. z portretem Augusta II w medaljonie, z napisem w otoku: „Dux Sax. I. CM. A. & W. D. G. Frid. Aug. Rex Pol. Sac. Rom. Imp. Archim. et Elect.“, ozdobionym winjetą z alegorycznymi postaciami i rytowanym tytułem: u góry na wstędze: *Provinciarum Poloniae geogr. descriptio*; u dołu w kartuszu: *Polen in 32 Tabellen vorgestellt. Augspurg. Bey Johann Stridbeck Jüngern. Cum Gratia et Privilegio Sac. Caes. Majest.*; karta tytułowa drukowana z tytułem, jak na wstępie; „Zum Vor-Bericht...“, „Anzeige“, „Kurtzer Entwurff der Graentzen...“, „Ströhme und Flüsse“ — str. 50, łącznie z kartą tytułową drukowaną; tablica miedziór. niekolorowana: „... Anweysung über nachfolgende 32 Tabellen...“ (skorowidz sekcji); tablic 32, liczbowanych w prawym górnym rogu: A 1 — A 8; B 1 — B 8, C 1 — C 8 i D 1 — D 8; tablica miedziór. ze skalą i z objaśnieniem znaków w ozdobnym kartuszu (... 20 „Gemeine Polnische Meylen“ = 5,5 cm. na mapie); „Register“ str. 51—80 (skorowidz alfabetyczny). Tablice mają na ramkach cyfry i litery do skorowidza alfabetycznego; siatka geograficzna zaznaczona tylko na ramce; każda mapa podzielona na 12 sekcji linjami, tworzącymi kwadraty, które ułatwiają poszukiwanie miejscowości według skorowidza; linje te nie odpowiadają siatce geograficznej.

Stridbeck Johann, syn kupca tegoż imienia w Augsburgu, żył przypuszczalnie w latach 1640 — 1716. Zająwszy się kartografią, zaniedbał swe interesy i dostał się za długi na dłuższy czas do więzienia. Przebywając w niem, kontynuował swe prace kartograficzne, które wydawał syn jego, również Johann („der Jüngere“). Z prac J. Stridbecka, oprócz niniejszej mapy Polski, znany jest „Atlas Curieux“. Po śmierci J. Stridbecka - ojca wydawnictwa jego przeszły drogą kupna na własność J. G. Bodenehra, który wydał, pomiędzy innymi ów „Atlas Curieux“ pod swoim nazwiskiem, rozszerzając go i uzupełniając (zob. Nr. następnny).

Skóra. Prowencji: 1. „Ex personali Bibliotheca Adm. R-ndis. Patris Vilhelmi G. Arendt Concionatoris et Theologi in Ordine P[rae]dicatorum“. 2. „Fr. Dominicus Siwicki O. P. Prov. Litv.“ — pieczęć; 3. „Bibliothecae Conventus Grodnensis Ordinis Praedicator:“ — exlibris.

Estr. XXIX 331.

M 56

ok. 1710.

149. BODENEHR GABRIEL. *Atlas Curieux oder Neuer und Compendieuser Atlas, in welchem ausser den General Land Charten von America, Africa, Asia und Europa, und der in letzterem gelegenen Reichen und Ländern, sehr viele speciale von besondern*



*Provincien und Territorien sonderlich deren, die in letzteren Kriegen renom[m]iert worden, enthalten sind. Herausgegeben und verlegt von Gabriel Bodenehr Kupfferstecher in Augspurg.*

Tablic miedziór. 99; 21 cm. podł.

Karta tytułowa -- winjeta miedziór. z rytowanym tytułem, jak wyżej; przedmowa i indeks — k. nłb. 1; tablic miedziór. (większość — kolor.) — 102, w tem 3 z rytowanym tekstem, inne — z mapami; tabl. 102: *Russlands oder Moscoviens Nordwest Theil...* nie podana w indeksie. Lelewel dopisał na tej mapie: „conf. 99“, odsyłając tem do mapy Nr. 99: *Assoph, Azow...*, która tamtą uzupełnia. Obie mapy — zob. niżej: POLSKA.

Gabriel Bodenehr należał do licznej rodziny artystów-grafików i rytowników augsburskich o tem nazwisku. Ojciec jego, Johann Georg (ur. 1631, zm. 1704 r.) podpisywał się na swych pracach H. J. Bodenehr t. j.: Hans Jürgen. E. D. Hauber w „Historische Nachricht von den Land-Charthen des Schwäbischen Craisses...“ Ulm, 1724, str. 18 — 19, wymienia wydaną przez J. G. Bodenehra mapę Szwabji Joh. Christ. Hurtera w 28 tablicach-sekcjach, do których dodana jest tablica zbiorowa (skorowidz) i tablica z tytułem: „Geographica provinciarum Sueviae descriptio...“; drugie wydanie tej mapy wyszło z dopiskiem: „Johann Stridbeck Junior fecit“. Obie te mapy posiada Biblioteka Krajowa w Dreźnie (Hantzsch — str. 101 — 102, Nr. 419, 421) i oprócz tego takąż mapę, ale bez tytułu, w 56 sekcjach, wydaną w 1679 r. (Hantzsch — str. 102, Nr. 420). Library of Congress posiada mapę J. G. Bodenehra pod tytułem: „Sac. Imperii Romano-Germanici geographica descriptio. Teutschland mit angrenzenden Königreich- und Provinzien...“ w 32 tablicach-sekcjach, w 2 wydaniach: 1677 i 1682 r. (Ph. 5250), a British Museum — jego „Totius Germaniae Itinerarium“ („Catalogue of the printed maps... in the British Museum“ kol. 454 Sygn. 26905 — 6).

Z trzech synów J. G. Bodenehra starszy — Gabriel (1673 — 1766, według innych: 1664 — 1758) zakupił płyty wydawnictw kartograficznych J. Stridbecka starszego (por. uwagę w Nr. 148) i wydał pomiędzy innymi niniejszy „Atlas Curieux“ J. Stridbecka.

Johann Stridbeck młodszy był prawdopodobnie współnikiem Johanna Georga, a następnie Gabriela Bodenehrów, gdyż na mapach atlasu, wydanego przez Gabriela Badenehra: „Curioses Staats und Kriegs Theatrum...“ (11 części w 3 tomach) są podpisy zarówno J. G. Bodenehra jak i J. Stridbecka jun. (Ph. 2814).

Gabriel Bodenehr wydał też ok. 1740 r. „Tractat genannt Europens Pracht...“ zbiór planów i widoków miast, zamków i fortec; tablice noszą podpis: „Gabr. Bodenehr excud. Aug. Vind.“ (Ph. 3962).

Drugi syn J. G. Bodenehra, Moritz, ur. w 1665 r. i zmarły według K. Joliga w 1748 r. w Dreźnie, jako „Sächsischer Kupferstecher“, również wydawał mapy; Biblioteka Krajowa w Dreźnie posiada w 2 wydaniach — 1733 i 1736 r. „Neue Chursächsische Post Charte...“ M. Ad. Fr. Zürnera, którą „Moritz Bodenehr sculpsit“ (Hantzsch — str. 98 — 99, Nr. 396 — 397).

Trzeci syn J. G. Bodenehra, Georg Conrad (1673 — 1710) wydał „Das Heyl. Röm. Reichs-Stadt Augspurg...“ G. C. Bodenehr del. et sc.“ (Cat. Br. M. kol. 454, sygn. 30415 — 15).

Syn Gabriela Bodenehra, również Gabriel (1705—1779), oraz synowie Moritza Bodenehra — Johann Georg Friedrich (1691—1730) i Johann Gottfried (1696—1743) poświęcali się, jak się zdaje, wyłącznie malarstwu i grafice artystycznej. (Por. Thieme-Becker, wiadomości o Bodenehrach, podane przez E. Bock'a; t. IV, str. 167).

Oprawa papierowa. Zbiory Lelewela.

M 62

Ph. 545.

POLSKA: 96. U góry nad ramką w kartuszu: *Geographische Vorstellung derer Königreiche Polen und Preussen mit deren incorporierten Landen*. Pod dolną ramką na lewo: *Augspurg G. Bodenehr fec. et exc. cum Gratia et Privilegio Sac. Caes. Maj.* 19,3 × 12,1.

98. W lewym górnym rogu na zewnątrz ramki: *Der Nordischen Königreiche Süd-Oost Theil begreifende Liefland Ingermanland und Finland zum Theil*. W prawym górnym rogu nazewnątrz ramki herb królewski szwedzki; u dołu: *Augspurg Gabriel Bodenehr fec. et excudit Cum Gratia et Privilegio Sac. Caes. Majestatis*. 23 × 15,3.

99. Nad górną ramką: *Assoph, Azow, oder Azak, mit der Kleinen Tartarey dem Schwarzen Meer und denen Russisch oder Moscovitisch auch Polnischen Graentzen*. Pod dolną ramką na prawo: *G. Bodenehr fec. et exc. cum Gr. et Priv. Sac. Caes. Maj.* 20,9 × 13,9.

100. W lewym górnym rogu w kartuszu: *Die Gegend zwischen Pultawa und Bender mitt angraenzenden Polnisch, Türkisch und Tartarischen Landschafftten*. *Augspurg. Gabriel Bodenehr fec. et excudit Cum Gratia et Privilegio S. Caes. Maj.* 28,8 × 15,5. Koło napisu „Pultava“ — znak i data bitwy: „1709“.

Mapa ta jest naśladownictwem (w zmniejszeniu) mapy Sansona i podobnie, jak późniejsze mapy Polski Sansona, przedstawia bieg rzek Bohu i Dniestru w kierunku równoleżnikowym\*). Napis koło Czartomelika nad dolnym Dnieprem: „Isles ou estache le Thresor des Cosaques“ — błędnie skopjowany z takiegoż napisu w mapach Polski Sansona późniejszych wydań: „Isles ou est la Cache ou le Tresor de l'Armée des Cosacques“. Napis ten pojawił się na mapach Polski Sansona, wydawanych przed r. 1709, w którym gen. rosyjski, Jakovlev, spalił sicz czartomelicką. O mapie tej, jako rzadkiej — zob. V. Siczynskij: „Novi znachody starych map Ukrainy XVII — XVIII st. (Praci Geograf. Komisii Nauk. Tov. im. Szevczenka u Lvovi, wypusk I 1935; str. 124; tamże — miniaturowa reprodukcja).

102. Nad górną ramką: *Russlands oder Mosковиens Nord-West Theil waraus die Angrantzung mit Schweden und Norwegen wie auch eines Theils mit Polen verstaendlich zuersehen*; pod dolną ramką na prawo: *G. Bodenehr fecit et excudit cum Gratia et Priv: Sac: Caes: Mai.* 20,8 × 14,9.

1713.

150. AA PIERRE VANDER. *Le Nouveau Théâtre du Monde, ou la Géographie Royale composée de nouvelles cartes très-exactes*,

\*) N. Sanson, ojciec, posiadał dobry wzór map Polski i Ukrainy Beauplana i zniekształcenia biegu tych rzek są późniejsze; zob. uwagę do Nr. 93 i 116 katalogu.

*dressées sur les observations des Messieurs de l'Academie Royale des Sciences à Paris... avec une description géographique et historique des quatre parties de l'univers, desquelles l'Europe en detail est écrite par Mr. Gueudeville et les trois autres parties par Mr. Ferrarius... A Leide, chez Pierre vander Aa, marchand libraire. MDCCXIII.*

Tablic miedziór. 95; tekst franc.; 58 cm.

Przedtytuł; karta tytułowa drukowana z winjetką miedziorytową „F.B.f.“ (François van Bleyswyck); dedykacja: „A ... François Cornaro... fils... de... Jean Cornaro... Doge... de Venise... Pierre vander Aa“ z winjetką miedziorytową z herbem i widokiem Wenecji („F. Bleyswyck fecit“) oraz z miedziorytowym inicjałem („F. B. f.“) — k. nlb. 3; „Préface de l'auteur“ z miedziór. inicjałem („F. B. f.“) i indeksem na odwrociu — k. nlb. 1; „Division et Ordre...“ — k. nlb. 1; tablic na rozłożonym arkuszu — 7: *Planisphere, Mappede-Monde, l'Europe, ... l'Italie, l'Asie, l'Afrique i l'Amérique* — („I. Goeree delin. I. Baptist sculp.“); tablic 88 umieszczonych po dwie, jedna nad drugą, na półarkuszach i otoczonych miedziorytowymi ramkami z osobnych płyt; mapy te — z płyt, jak w Nr. 152, Ph. 4277, Nr. 8—14, 16—46, 47—92, 94, 96—98, 100; tekstu — str. 66 i 76.

Wszystkie tablice mają nadpis: „... A Leide chez Pierre vander Aa“.

Skóra. Prowenjencja: 1. „Comtesse Branicka née Comtesse Poniatowska“ — autograf; 2. „Ex Bibliotheca Georgii Okołów“ — exlibris; 3. „Bibliot. Gymnas. Slucens.“ — napis; 4. „Biblijoteka Synodu Wileńskiego Ewang.-Reform.“ — pieczęć.

Ph. 558 — z dodanym arkuszem, zawierającym plany miast. M 1765.

POLSKA: [37]. U góry w kartuszu ozdobionym czarnym orlem i winjetą pejzażową: *La Prusse suivant les nouvelles observations de Mess-rs de l'Academie Royale des Sciences, etc. Augmentées de Nouveau. A Leide, chez Pierre vander Aa: Avec Privilege.* 28,8 × 21,3.

[41]. W lewym dolnym rogu w kartuszu: *La Pologne, suivant les Nouvelles Observations de Mess-rs de l'Academie Royale des Sciences, etc. Augmentées de Nouveau. A Leide, chez P. vander Aa. Avec Privilege.* 28,7 × 21,2.

Nad mapą Prus — mapa: *Brandenbourg et Pomeranie*; pod mapą Polski — *La Hongrie*.

1705 — 1714.

151. GUEUDEVILLE NICOLAS. *Atlas historique ou nouvelle introduction à l'histoire, à la chronologie et à la géographie ancienne et moderne; représentée dans de nouvelles cartes, où l'on remarque l'établissement des états et empires du monde, leur durée, leur chute... par Mr. C\*\*\* avec dissertations sur l'histoire de chaque état par Mr. Gueudeville. A Amsterdam, chez François l'Honoré & Compagnie, près la Maison de Ville. MDCCV [—MDCCXIV].*

T. I — II, IV w 4 woluminach; tablic miedziór. z mapami 73; tekst franc.; 45 cm.

T. I. Karta tytułowa drukowana — jak wyżej z winjetą owalną: „J. Goeree del. et fec.“; k. nlb. 6 (dedykacja, przedmowa, indeks) i 1 tabl. miedziór.: „A la

Gloire... de Marlborough“; tablic miedzior. 47, w tem 21 — z mapami; tekst drukowany — kilka liczbowań.

T. II. ...*Première partie. Qui comprend l'Allemagne, la Prusse, la Hongrie, & la Bohême. A Amsterdam, chez Freres Châtelain libraires, près de la Maison de Ville. MDCCVIII.* Karta tytułowa drukowana z tytułem jak w t. I; winjetka jak w tomie I, zmniejszona; k. nłb. 6; tablic miedzior. 44, w tem 12 — z mapami; tekstu str. 1 — 90. Do tablic genealogicznych — osobny tekst drukowany.

T. II. ...*Seconde partie. Qui comprend la Grande Bretagne, l'Irlande, la Suisse, la Savoye, la Lorraine & la Republique de Venise.* Adres wydawniczy i data — jak w cz. I. drugiego tomu; karta tytułowa drukowana — jak w tomie pierwszym; k. nłb. 4; tablic miedzior. 37, w tem 18 — z mapami; tekstu str. 91 — 162; do tablic genealogicznych — osobny tekst drukowany; indeksy — k. nłb. 2.

T. IV. ...*Qui comprend le Dannemarck, la Suede, la Pologne, la Moscovie, la Turquie, & c.... MDCCXIV.* Frontysepis miedziorytowy: *Atlas historique tome IV*; u dolu: „I. Goeree inv. I. Schijnvoet del. P. Sluyter sculp.“; karta tyt. drukowana, jak w t. I; k. nłb. 4; tablic miedzior. 40, w tem 22 — z mapami; tekst — kilka liczbowań.

Skóra. Prowenjencja: t. II cz. 1 i t. IV: „Ioannes Christophorus comes ab Oedt Dominus in Gozendorff et Helffenberg S. C. M. Camerarius et Excelsi Regiminis inferioris Austriae Consiliarius Regens“ (exlibris). T. II. cz. 2: „Bibliothecae Seminarii Dioecesani Vilmensis“.

M 1616

POLSKA: T. IV. 11. Z prawej strony tablicy miedziorytowej z rytowanym tekstem, zatytułowanym: „Carte pour servir à l'intelligence de l'histoire de Gustave Adolphe...“ — mapka z tytułem nad górną ramką: *Carte des conquestes de Charles Gustave et de Charles XII en Pologne.* 14,9 × 12,3.

20. Tytuł wzdłuż górnej ramki: *Carte de Pologne avec la chronologie des rois et des ducs de Lithuanie ainsi que des grands maitres de l'ordre Teutonique, les eveschez et archeveschez, et les armes des provinces, avec une table des batailles et de villes les plus considerables de Pologne.* Na bocznych marginesach — herby województw i ziem. 50,5 × 47,4.

21. Tytuł wzdłuż górnej ramki: *Nouvelle carte du Royaume de Pologne, divisée selon ses palatinats et ses provinces, avec des remarques historiques pour l'intelligence de l'histoire.* 56,8 × 43,5.

24. Widoki miast: *Vue de Varsovie* 8,9 × 11; *Vue de Cracovie* 25,7 × 14 i *Vue de Wilna* — planik z lotu ptaka; wszystkie trzy — przeróbki z atlasu Bruina (Brauna), umieszczone u góry tablicy miedziorytowej z rytowanym tekstem, zatytułowanej: „Carte des trois ordres qui composent l'Etat de la Republique de Pologne...“

25. U dolu tablicy miedziorytowej na 2 sklejonych arkuszach z rytowaniem drzewem genealogicznym Piastów i Jagiellonów z lewej strony — tytuł nad ramką: *Carte du Royaume de Pologne.* 15,7 × 11,1; z prawej: *Carte du Duché de Silesie.* 15,5 × 11,5.

1714.

152. AA PIERRE VANDER. *Nouvel atlas, très-exact et fort commode pour toutes sortes de personnes, contenant les principales*

*cartes géographiques. Dressé suivant les nouvelles observations de m-rs de l'Académie Royale des Sciences, & rectifié sur les relations les plus récentes des plus fidèles des voyageurs. Leide, P. vander Aa.*

Tablic miedzior. 87; 27 cm.

Brak karty tytułowej, dedykacyj, indeksu i 12 tablic z mapami; dodana tablica nieprzynależna do tego atlasu: *I. L'Isle de Malte, possédée par les Chevaliers qui portent aujour dhuy [!] ce nom...*; egzemplarz zawiera jak w opisanym przez Phillipsa egzemplarzu Library of Congress (Ph. 4277) tablice z mapami, ułożone w innym porządku: 6 — 40, 42 — 46; 47 — 92; tablice nie są numerowane.

Lelewel sporządził własnoręcznie indeks map, włączając do niego i mapę Malty (jak wyżej). Według Phillipsa atlas ma zawierać 98 tablic z mapami, numerowanych według indeksu 6 — 100, w tem oprócz Nr. 46 *La Hollande* — Nr. 46 a, 46 b i 46 c z mapami: *Partie septentrionale de la Nord-Hollande, ... meridionale...* i *La Sud Hollande*.

Oprawa sporządzona przez Lelewela.

Zbiory Lelewela.

M 1905

Ph. 4277.

POLSKA: Numer według układu Lelewela [74], według egzemplarza Library of Congress: 19. *La Pologne...*; [75]. 20. *La Prusse...* — jak w Nr. 150.

1714.

153. TOLLIUS JACOBUS. *Jacobi Tollii epistolae itinerariae ex recensione et cum notis Henr. Chr. Henninii* [Amsterdam, J. Oosterwijk 1714].

Tablic miedzior. 13; 25 cm.

Frontysepis miedziorytowy z rytowanym tytułem — jak wyżej; 7 tablic z widokami miast; 6 — z reprodukcjami rzeźb, monet i innych przedmiotów.

Pag. 141. *Vicegradia cum Castro Plindeburgi.*

„ 146. *Jaurinum sive Rab. I. v. Vianen f.*

„ 148. *Comaronium sive Comorra. I. Vianen f.*

„ 200. *Buda Vetus sive Alt-Offen... I. v. Vianen f.*

„ 202. a. *Buda qua Danubium prospicit.*

„ 202. b. *Buda qua agros prospicit.*

„ 202. c. *Strigonium sive Gran. I. v. Vianen f.*

Zdefektowane wydanie II: brak tekstu i 3 tablic. Wyd. I tego dzieła: Amsterdam, typis Fr. Halmae 1700 różni się tylko kartą tytułową i 4 pierwszemi tablicami (por. Tiele 1100).

Zbiory Lelewela.

M 514

ok. 1714.

154. AA PIERRE VANDER. *L'Atlas soulagé de son gros & pesant fardeau: ou, nouvelles cartes géographiques... Se trouvent*

à *Leide, chez Pierre vander Aa, marchand en livres et en cartes géographiques...*

Tom VI—VIII w 3 woluminach (t. I—V brak); tablic miedziior. kolor. 72; 20 cm.

T. VI. Karta tytułowa drukowana w ornamentacyjnej ramce drzeworytowej, u dołu na ramce cyfra VI: „... qui contiennent la France & la Suisse avec les parties principales qui les composent...” tablic 31; indeks — na karcie tytułowej.

T. VII. Karta tytułowa, jak w t. VI; cyfra na ramce — VII: „... qui contiennent l'Espagne & le Portugal...” tablic 10; indeks — na karcie tytułowej.

T. VIII. Karta tytułowa, jak w t. VI, cyfra na ramce: VIII; „... qui contiennent l'Italie, avec les parties principales qui la composent; comme l'Etat de l'Eglise, Naples, Sicile, &c.”; tablic 31; indeks — na karcie tytułowej.

Egzemplarz różni się numeracją tomów od opisanego przez Tielego egzemplarza (zob. Nr. następny).

Skóra. Zbiory Lelewela.

M 61

ok. 1714.

155. AA PIERRE VANDER. *Nouveau petit Atlas ou nouvelles cartes géographiques, qui toutes ensemble forment, en général, la description de tous les Païs qui existent sur la face de la Terre: ouvrage tenable à la main; & dans le quel on peut parcourir le Monde en toute occasion... Se trouvent a Leide, chez Pierre vander Aa, marchand en livres & en cartes géographiques...*

Tablic miedziior. kolor. 55; 19,3 cm.

Karta tytułowa ma na ramce ornamentacyjnej u dołu cyfrę rzymską I, co wskazuje, że atlas niniejszy składa się z kilku tomów. Indeks na karcie tytułowej wykazuje 54 tablice; brak w nim tablicy: *La Norvege et la Suede*, umieszczonej w atlasie pomiędzy tablicą 6. *Le Danemarc* i 7. *L'Allemagne*.

Tiele (14) uważa ten atlas za wydawnictwo jednotomowe, będące skrótem wydania 8 tomowego pod tytułem: „L'Atlas soulagé de son gros et pesant fardeau, ou nouvelles cartes géographiques...” Leide, P. van der Aa (Tiele 13), którego tom I zawiera 19 tablic: „Cartes du Nord, contenant la Suede, le Danemarc, la Pologne et l'Empire de Moscovie”; tom II — 51 tablic: „L'Allemagne”; t. III — 26 tablic: „La Grande Bretagne et l'Irlande”; t. IV — 19 tablic: „Les Pais Bas”; t. V — 31 tablic: „La France et la Suisse”; t. VI — 10 tablic: „L'Espagne et le Portugal”; t. VII — 31 tablic: „L'Italie, Turquie d'Europe, Grèce, Petite Tartarie” i t. VIII — 31 tablic: „L'Asie, l'Afrique et l'Amerique”.

Lelewel uważał niniejszy atlas za tom I posiadanych w swych zbiorach tomów VI, VII i VIII „L'Atlas soulagé de son gros et pesant fardeau...”, zawierający, według jego notatki na karcie ochronnej, „cartes générales”. Posiadane przez Lelewela tomy VI—VIII „L'Atlas soulagé...” (zob. Nr. 154) odpowiadają co do swej zawartości i ilości tablic tomom V—VII egzemplarza opisanego przez Tielego; istniał więc zapewne uzupełniający je tom IX: „L'Asie, l'Afrique et l'Amerique” z 31 tablic, odpowiadający co do zawartości tomowi VIII tego atlasu według opisu Tielego.

Mając jednakowoż na względzie, że „cartes générales“ (według określenia Lelewela) różnych krajów, znajdujące się w rzekomym I tomie „L'Atlas soulagé...“ powtarzają się w poszczególnych następnych tomach, poprzedzając mapy szczegółowe danych krajów np.: *Le Royaume de France, La Suisse* — w t. VI, *L'Espagne, Le Portugal* — t. VII, *L'Italie, Venise, Le Grand Duché de Toscane, L'Etat de l'Eglise, Naples, Sicile* — w t. VIII, należy uważać niniejsze wydanie nie za tom I „L'Atlas soulagé“, a raczej za samoistne wydanie, a znajdującą się na karcie tytułowej cyfrę I (u dołu na ramce ornamentacyjnej) za przypadkową, tembardziej, że i poszczególne tomy „L'Atlas soulagé“ bywają różnie numerowane, jak tego dowodzi numeracja w egzemplarzu opisanym przez Tielego i numeracja trzech tomów ze zbiorów Lelewela (zob. poprzedni numer).

Skóra. Zbiory Lelewela.

Tiele 14.

M 55

POLSKA: (5). W lewym dolnym rogu w kartuszu: *La Pologne et Silesie*. 18,2 × 13,2.

(11). U góry na lewo w kartuszu: *La Prusse*. 17,5 × 13.

(15). W lewym dolnym rogu w kartuszu: *Le Duché de Silesie*. 17,5 × 13.

1635 — 1714.

156. DANCKERTS CORNELIS [starszy], — DANCKER, — JUSTINUS, — THEODORUS, — CORNELIS [młodszy] i — JOANNES. Zbiór tablic z mapami, utworzony przez Lelewela i zaopatrzoney własnoręcznie przez niego wykonaną kartą tytułową: „Tabulae geographicae [tytuł niedokończony] Amstelodami op de nieuwendyck in den atlas“ i indeksem.

Tablic miedziar. kolor. i niekolor. różnej wielkości folio — 17. Wysokość oprawy — 54 cm.

Leleweł zamierzał zebrać więcej map Danckerts'ów dla studjów nad ich oficyną; wskazuje na to karta indeksu, przygotowana dla większej ilości map. Do indeksu Leleweł wciągał mapy grupami według inion Danckerts'ów i na marginesie indeksu dopisał 2 mapy Justusa Danckerts'a, znajdujące się w Atlasie N. Visschera - syna: 1. *Novissima et accuratissima totius Russiae...* i 2. *Regni Poloniae descriptio...*, dodając uwagę do każdej: „reperitur inter 100 tab. in vol. Atlas Minor Vissch.“ (zob. Nr. 121 poz. 4 i 82).

Na wstępie zbiorku Leleweł umieścił tablicę miedziorytową kolorowaną ze 140 flagami morskimi różnych państw, zatytułowaną: „Table des pavillons, qu'il'on arbore dans toutes les parties du Monde consernant la marine [!]... Tot Amsterdam by Cornelis Danckerts op de Nieuwendyck in den Atlas. Met Privilegi“. Flagi polskie — Nr. 99, 100, 102 i 103.

Najwięcej map w zbiorku (10) podpisanych „Cornelis Danckerts“. Leleweł umieścił je w jednej grupie po mapach Danckera Danckerts'a, ale nie odróżnił jeszcze wśród nich map Cornelisa Danckerts'a, syna Danckera, od późniejszych od nich o pół wieku map Cornelisa Danckerts'a, syna Justusa. W swej „Géographie du Moyen-Age“ Leleweł wspomina raz tylko o Teodorze Danckerts'ie (t. II., str. 203, n. 415), a w swem rękopiśmiennem „Spisaniu geograficznych dzieł i mapp roku 1857 bibliotece wileńskiej odstąpionych“ wymienia zbiór niniejszy

jako: „Dankertz'ów mapp 18 fol.“, zaliczając, widocznie, do map i tablicę z flagami na wstępie.

Wiadomości o czynnej z górą 100 lat amsterdamskiej oficynie sztycharzy - kartografów Danckerts'ów i o jej licznych przedstawicielach są i w nowszej literaturze bibliograficznej i biograficznej dość skąpe i niepewne. Tak więc Tiele (295) zna tylko Justusa Danckertsa i jego synów: Cornelisa, Teodora, Justyna i Jana; katalog map British Museum wylicza szereg luźnych map Danckertsów Cornelisa, Danckera, Jana, Justusa i Teodora, ale nie rozróżnia map Cornelisa starszego od map Cornelisa młodszego, a od Justyna Danckertsa odsyła do Justusa, chociaż Tiele stwierdza, że są to różne osoby. Nagler, „Neues Allg. Künstler Lexikon“, 3. Aufl., zna Danckertsów: Cornelisa de Rij urodzonego w 1561 r. i jego syna, Piotra, nadwornego malarza króla polskiego Władysława IV, następnie: Cornelisa, sztycharza i handlarza rycin, ur. w 1561 (?) i jego syna, Danckera, ur. ok. 1600 r.; poza tem — Justusa Danckertsa z Amsterdamu błędnie uważa za ojca dwóch znanych malarzy, braci Henryka i Jana Danckertsów z Hagi. „Grand Dictionnaire Universel“ Larousse'a również łączy braci Henryka i Jana Danckertsów z Hagi z amsterdamską rodziną Danckertsów, uważając ich za synów Piotra Danckertsa, malarza nadwornego Władysława IV. Najobszerniejsze wiadomości o Danckertsach podaje Berkhout w Thieme — Becker „Allgemeines Lexikon der bildenden Künstler“, t. VIII, str. 341 — 344, który jednak nie zna Danckertsów Justyna i Jana, synów Justusa. Opierając się więc przeważnie na danych Berkhouta można odtworzyć następujący obraz działalności wydawniczej rodu Danckertsów, którego dwóch przedstawicieli zasłużyło się Polsce: Peter Danckerts, jako malarz i architekt nadworny króla Władysława IV, i Dancker Danckerts, dzięki któremu dochowała się jedna z najwcześniejszych przeróbek mapy Polski Beauplana.

Danckerts Cornelis, architekt, urodzony w Amsterdamie w r. 1536 i zmarły tamże w r. 1595, miał dwóch synów, z których starszy, Cornelis, zwany De Rij (= Rooimeester - architekt), urodzony w r. 1561 i zmarły w r. 1634, wślawił się w Amsterdamie budową trzech kościołów, szeregu pałaców, bramy Haarlemskiej, giełdy i słynnego Amstelbrücke. Trudnił się też kreśleniem planów współczesnych mu działań wojennych, które sztychował i wydawał C. I. Visscher (zob. Nr. 108, tabl. 13). Jego syn, Peter, ur. w r. 1605 i zamordowany przez zbójców w r. 1661 w Rudnikach koło Wilna, był malarzem nadwornym króla Władysława IV\*).

Młodszy syn Cornelisa Danckertsa (brat Cornelisa de Rij), Dancker, był ojcem sztycharza, handlarza dziełami sztuki i księgarza-wydawcy, Cornelisa Danckertsa, zwanego również „van Seevenhofen“, urodzonego w r. 1603 i zmarłego około r. 1656, który miał swoje przedsiębiorstwo w Amsterdamie, do r. 1638 przy Warmoestraat, później — na Kalverstraat. Wydał on, pomiędzy innemi,

\*) Piotrowi Danckertsovi przypisywano, pomiędzy innemi, budowę i zdobienie malowidłami ściennymi kaplicy św. Kazimierza w katedrze wileńskiej (por. E. Rastawiecki: Słownik malarzów polskich. Warszawa 1850, str. 136; Thieme - Becker, t. VIII, str. 344), jednakże prof. Uniwersytetu Wileńskiego, dr. M. Morełowski, wykazał, że twórcą tej kaplicy był architekt nadworny króla Władysława IV, Constantino Tencalla, projektodawca kolumny Zygmunta III w Warszawie, malowidła zaś ścienne w tej kaplicy wykonał Hieronim Campana (zob.: Prace i Materjały Sprawozdawcze Sekcji Historji Sztuki T-wa Przyj. Nauk w Wilnie, t. II. 1935, str. 302).



w r. 1631 dzieło Salomona de Bray pod tyt.: „Architectura Moderna“, i w r. 1644 dzieło Marcina Zellera pod tyt.: „Topographia Helvetiae, Rhetiae et Valesiae“ z mapami i rycinami M. Meriana (dzieło to w wydaniu sukcesorów M. Meriana — zob. Nr. 81). Cornelis Danckerts sztychował nie tylko obrazy słynnych malarzy ówczesnych, jak Fr. Hals, D. Waerden, J. Molenaer, ale i mapy. Berkhout wymienia jego mapę Renu, wydaną w 1647 r. Oprócz tej mapy, ale niedatowanej, niniejszy zbiorek zawiera teoż Cornelisa Danckerts mapę Dunaju 1647 r., Śląska oraz Brabancji z r. 1635 (zob. niżej). Mapy te, oprócz ostatniej, są prawie identyczne z mapami tych krajów w atlasach Janssona i Blaeua i były prawdopodobnie kopjowane z jednego pierwowzoru, odznaczają się jednak mniejszą precyzją w rysunku zarówno terenu, jak i ozdobnych kartuszków w porównaniu z mapami Janssona i Blaeua. Dziełem teoż Cornelisa Danckerts, jest prawdopodobnie mapa: *Comitatus Flandriae*, wstawiona do atlasu C. I. Visschera: „Belgium sive Germania Inferior“ (zob. Nr. 66, tabl. 25). Uczniem Cornelisa Danckerts był Jakób de Sandrats, o którego przeróbkach map Polski i Ukrainy Beauplana zob. Kordt V.: „Materiały po ruszkiej kartografii“, serja I, vyp. 2, str. 24 — 25 i reprodukcje — tablice XXX, XXXI i XXXV.

Syn Cornelisa Danckerts, Dancker Danckerts, ur. ok. 1633 r., zmarły w Amsterdamie w 1666 r., prowadził dalej przedsiębiorstwo ojca również przy Kalverstraat. Sztychował obrazy i rysunki Berghema, Wouwermana, Spilbergera; sztychował i wydawał również mapy. Katalogi zbiorów map i atlasów w British Museum, w Library of Congress i w Saskiej Bibliotece Narodowej w Dreźnie nie notują atlasów wydawanych przez Cornelisa i Danckera Danckertsów. W przeróbce Danckera Danckerts dochowała się mapa Polski Beauplana (zob. niżej). Przeróbka ta, bez daty, uchodziła dotychczas za najwcześniejszą (1651 r.), gdyż mapa Polski Beauplana, dołączona do Polonji Starowolskiego, chociaż ma datę 1651, ukazała się jednak dopiero w 1656 r. (Reprod. — Kordt. I. 2. tabl. XXVI). Lelewel przypuszczał, że mapa Polski Danckera Danckerts wydana była w 1650 r. i na swym egzemplarzu dopisał: „1650?“. W r. 1933 K. Buczek odkrył w zbiorach Biblioteki Książąt Czartoryskich w Krakowie egzemplarz sztychowanej w 1652 r. przez Wilhelma Hondjusza w Gdańsku mapki Polski Beauplana, która, zdaniem Buczka, miała być dołączona do II wydania opisu Ukrainy Beauplana i jest więcej zbliżona do oryginału, niż przeróbki Danckerts i Starowolskiego (zob. Buczek K.: „Ze studjów nad mapami Beauplana“, „Wiadomości Szkoły Geograficznej“ 1933, Nr. 1, str. 32 i reprodukcja).

Synem Danckera Danckerts był Justus Danckerts, zmarły po roku 1692, który, jak przypuszcza Tiele, wydał około r. 1670 atlas, składający się z około 30 map; a następnie on i jego synowie, Cornelis, Theodorus, Justinus i Joannes, rytowali mapy i wydawali je pod tytułem: „Atlas“, z różną ilością map. Jeden egzemplarz takiego atlasu ma „Index ofte aanwysing“, wykazujący 75 tablic łącznie z frontyspitem, i jest opatrzony adresem wydawniczym: „Amstelodami apud Cornelium Danckerts“, bez daty (Tiele 295). Woltersdorf (str. 113) pod datą „1700?“ podaje: „Danckers Atlas“, folio, z kartą tytułową, przedstawiającą mitycznego Atlasa, dźwigającego glob, u góry napis: „Atlas“, u dołu: „tot Amsterdam by Justus Danckers etc.“; indeks wykazuje 37 map Justusa i Teodora Danckertsów (półkule, części świata, Włochy, Szwajcarja, Niemcy, Śląsk, Czechy, Holandja, Belgja, Polska, Węgry i Grecja); są też w atlasie tym mapy Duvala. Woltersdorf zna również podobne wydanie atlasu z 50 mapami. Library of Congress posiada 3 egzemplarze atlasu J. Danckerts (Justus), folio;

wszystkie trzy zawierają oprócz map Justusa Danckerts'a i jego synów wiele map innych autorów (Allarda Abrahama, Allarda Karola, Du Vala, F. de Wita i in.). Z atlasów tych — dwa (Ph. 540 i 541) mają kartę tytułową — miedzioryt, przedstawiający Atlasa podtrzymującego glob i adres wydawniczy: „Tot Amsterdam bij Justus Danckers in de Calverstraat in de Danckaerheijt“, obydwa — bez daty i — sądząc z map — ułożone w czasie wojny o sukcesję hiszpańską (1699—1714); pierwszy z tych dwóch atlasów zawiera 74, drugi — 100 tablic z mapami. Trzeci atlas ze zbioru Library of Congress (Ph. 3470) ma miedziorytowaną kartę tytułową, rysowaną przez G. van Houten'a i rytowaną przez P. Schenka, ale bez adresu wydawniczego, wziętą prawdopodobnie z atlasu innej firmy. Oprócz tego atlas sukcesorów Ottensa w tymże zbiorze (Ph. 3490), wydany ok. połowy XVIII w. zawiera szereg map Justusa Danckerts'a i jego czterech synów; zawiera je również atlas N. Visschera (zob. Nr. 121, poz. 4 i 82), a Tiele (32) notuje mapy J. Danckerts'a w „Atlas Maior“ Karola Allarda.

Justus Danckerts wydał również, składającą się z 30 sekcji mapę 10 prowincji hiszpańskich Niderlandów, w formie atlasu 8<sup>o</sup>, z tekstem objaśniającym w języku francuskim (dziełko to, w wydaniu Justyna Danckerts'a 1694 r. — zob. Nr. 135).

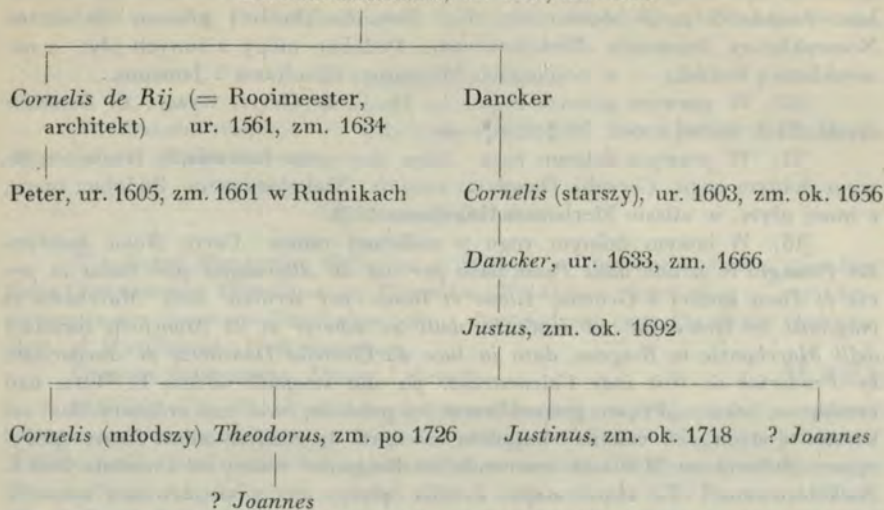
Z powyższych danych bibliograficznych wynika, że prawdopodobnie nie było wydań atlasu Justusa Danckerts'a, albo jego synów, składającego się tylko z ich własnych map. Justus Danckerts, a po jego śmierci jego syn, Cornelis, który podaje swój adres: „Amsterdam ... op de Nieuwendyck in den Atlas“ (zob. niżej), tworzyli zbiorki map różnych współczesnych firm wydawniczych i map własnej oficyny i zaopatrywali je w frontyspis z mitycznym Atlasem, którego używał również w swych atlasach F. de Wit. (por. Nr. 122). Woltersdorf (str. 113, nota) zauważa, że frontyspis taki z adresem firmy wydawniczej lub bez adresu spotyka się bardzo często w tak zwanych „atlas factice“, zbiorach map różnych autorów i różnych wydawców, ułożonych systematycznie (por. Hantzsch, str. 68, Nr. 170 i str. 69, Nr. 182).

Mapy Danckertsów były sprzedawane również w luźnych arkuszach. Katalog map British Museum notuje 19 map Cornelisa Danckerts'a (nie odróżniając Cornelisa starszego od młodszego) i włączając do nich także plan fortecy Groll 1628(?), mający podpis: „... Meester C. Danckerss de Rij“, a więc wykonany przez architekta Cornelisa Danckerts'a de Rij (por. Nr. 108, tabl. 13). Poza tem British Museum posiada 2 plany Danckera Danckerts'a (Lizbona i Rzym), 51 map Justusa Danckerts'a, którego identyfikuje z Justynem, 3 mapy Jana i 19 — Teodora Danckertsów.

Niżej — tablica genealogiczna rodu Danckertsów amsterdamskich; kursywą — imiona kartografów, których mapy zawiera niniejszy zbiór, oraz: Justus Danckerts, którego 2 mapy z „Atlasu Minor“ Visschera Lelewel odnotował w indeksie, i Cornelis D. de Rij \*):

\*) Hauber E. D: „Historische Nachricht von den Land-Charten des Schwäbischen Craisses“, Ulm 1724, str. 91 — wydaje bardzo ujemny sąd o mapie: „Ducatus Wirtembergensis, Elwangen, Comitatus Hohenzollern...“, którą wydał „Johannes Danckert, ein Sohn Theodori“; możliwe więc, że Jan Danckerts, według Tielego jeden z czterech synów Justusa Danckerts'a, był synem Teodora, a wnukiem Justusa.

## Cornelis Danckerts, ur. 1536, zm. 1595



Natomiast Henryka i Jana, braci Danckertsów, malarzy i grafików z Hagi, których często łączy z rodziną amsterdamską, Berkhout uważa za synów malarza Jana Danckertsza, zwanego starszym („De Oude“). Nagler podaje, że jeden z tych braci, Henryk Danckerts, malował z polecenia króla angielskiego, Karola II, widoki portów Anglii i Walji. Możliwe, że znajdujące się w British Museum dwa wydania „The Sea Atlas or the Water World... by Hendrik Danckerts“, wydanie 1660 r. w języku angielskim i 1666 r. — w holenderskim, oraz „Nieuwe groote vermeerderde Zee-Atlas ofte Water Werelt. By Hendrik Danckerts 1696“ — są również jego dziełem. Według Berkhouta Hendrik Danckerts urodził się w Hadze ok. 1625 r.; data jego śmierci nie jest znana, żył wszakże jeszcze w r. 1679.

Poniższy wykaz map zawartych w tym zbiorku, ułożony został według autorów; numery map wskazują kolejność ich według układu Lelewela i jego indeksu. Tablica z flagami Cornelisa Danckertsza młodszego na wstępie zbioru — pominięta.

## I. Cornelis Danckerts (starszy).

[4]. *Silesiae* ... zob. niżej: POLSKA.

[5]. W prawym dolnym rogu: *Rhenus fluviorum Europae celeberrimus cum Mosa Mosella et reliquis in illum se exonerantibus fluminibus*. W prawym górnym rogu: *Amstelodami sumptibus Corn. Dankero*. 2 arkusze sklejone. Niekolorowana.

[6]. W prawym górnym rogu: *Danubius, fluvius Europae maximus a fontibus ad ostia, cum omnibus fluminibus...* *Amstelodami C. Dankerts excudebat 1647*. 2 arkusze sklejone. Niekolorowana.

Identyczne mapy Renu i Dunaju z innych płyt znajdują się w wydaniach Merkatora-Hondjusza, Janssona i Blaeu, z drobnymi zmianami w ornamentacji kartuszków.

[8]. W lewym dolnym rogu: *Nouvelle et exacte carte du Duché de Brabant l'année 1635. A Amsterdam chez Cornelle Dankert graueur de cartes.* Nomenklatura francuska. Niekolorowana. Podobne mapy, z innych płyt, z nomenklaturą łacińską — w wydaniach Merkatora-Hondjusza i Janssona.

[10]. W prawym górnym rogu: *Le Duché de Cleves*; wyżej: *C. Dankerts excud.* Brak dolnej części. Niekolorowana.

[11]. W prawym dolnym rogu: *Nova descriptio Palatinatus Rheni*; w lewym dolnym rogu: *Cornelis Danckerts excudit.* Niekolorowana. Podobna mapa, z innej płyty, w atlasie Merkatora-Hondjusza 1638.

[15]. W lewym dolnym rogu w ozdobnej ramce: *Carta Noua accurata del Passagio et strada dalli Paesi Bassi per via de Allemagna per Italia et per via di Paesi suizeri à Geneua, Lione et Roma per seruizio delli Marchanti et viagianti in Gen[er]ale ad instanza delli Ss. scherer et di Momforti speditori delli Marchantie in Bregens, dato in luce da Cornelio Dancherts di Amsterdam by Frederick de Wit inde Calverstraet*; po obu stronach adresu F. Wita, nad ramką — tekst: „Prijsen gespecificieert by prouisie, wat een ordinary Baal sal komen te staan...“ cennik transportu towarów do różnych miast firmy spedycyjnej „Scherer en Montfort woonende tot Bregentz“ ważny od kwietnia 1651 r. Niekolorowana. Ta sama mapa z tejże płyty, ale z poprawioną sytuacją, kartuszem, bez nazwiska Danckerts i z datą zmienioną na: 1671 — w Nr. 122, tabl. Z

## II. Dancker Danckerts.

[2]. *Svecia Dania et Norvegia Regna Europae Septentrionalia iuxta archetypum Andreae Buraei de Boo...* W prawym dolnym rogu: *Dancker Danckersz excudit.* Niekolorowana.

[3]. ... *Poloniae* ... zob. niżej: POLSKA.

## III. Cornelis Danckerts (młodszy).

[12]. *Le theatre de la guerre dans les Sevennes avec les montagne [sic] et les plaines des environs de Languedoc. Nieuwe kaart ... Amsterdam uytgegeven door Cornelis Danckerts op de Nieuwendyck in den Atlas. Met privilegie.* Kolorowana.

[13]. *Sedes belli in Dauphinae et Provinciae [sic], nec non Ducatus Sabaudiae, Principatus Pedemontii, Ducatus Montisferrati per Cornelium Danckerts. Amstelodami cum Privilegio.* Kolorowana.

[14]. *Dominii Veneti in Italia in partes accurate divisi ac Statuum Ducum Mantuae et Mirandolae Parmae, Mutinae novissima descriptio edita par [sic] Cornelium Danckers. Cum Privilegio.* Kolorowana.

## IV. Theodorus Danckerts.

[16]. *Tabula episcopatum Leodiensis et Coloniensis Trevirensis ut et Ducatum Iuliacensis et Montensis novissima et accur[atiss]ima per T. Danckerts Amstel. Cum Privilegio Ordin. Holland. et Westfrisiae.* Niekolorowana.

[17]. *Archiepiscopatus ac Electoratus Trevirensis et Eyfalia tractus novissima et accuratissima tabula... per Theodorum Danckers cum Privilegio.* Niekolorowana.

[18]. *Circulus Franconicus in quo sunt Episcopus Wurtzburg, Bamberg et Aichsted ... Per T. Danckerts cum Privilegio. Amstelodami. Niekolorowana.*

V. Iustinus Danckerts.

[9]. *Ducatus Geldria et Zutphania Comitatus per Iustinum Danckerts Amstelodami. Niekolorowana.*

VI. Ioannes Danckerts.

[7]. *Regni Hungariae, Graeciae et Moreae, ac Regionum quae ei quondam fuere Christiani, ut Transilvaniae, Valachiae, Moldaviae, Bessarabiae ... novissima delineatio per Ioannem Danckerum [sic]. Amstelodami cum Privilegio Ordinum Holl: et Westfrisiae. Niekolorowana.*

Oprawa nowoczesna. Zbiory Lelewela.

M 1571

POLSKA: [3]. W lewym dolnym rogu w kartuszu, ozdobionym 5 postaciami i orlem na tarczy pod koroną: *Nova totius Regni Poloniae Magniq[ue] Ducatus Prussiae et Lithuaniae cum suis palatinatibus ac confiniiis*. W prawym dolnym rogu obok kartusza z objaśnieniem znaków: *Exacta delineatio per G. le Vasseur de Beauplan S. R. M-tis Architectum milit. et capitaneum*, Lelewel dopisał: „Anno 1650?“. Obok pod kartuszem z objaśnieniem znaków: *Amstelodami. Apud Danckerum Danckerts*. W prawym górnym rogu — skala.  $48,7 \times 37,1$ . Niekolorowana. Olsz. 72. Buczek: Ze studjów nad mapami Beauplana str. 32. Reprodukcyja — Kordt, I. 2, tabl. XXV.

[4]. *Silesiae Ducatus accurata et vera delineatio ... Ionas Scultetus Sprota Silesius*. Kartusz, orzeł, tytuł i dedykacje — jak w atlasie Merkatora-Hondjusza, 1638 r. (Nr. 69) i Janssona, 1653 r. (Nr. 80). W prawym dolnym rogu: *Amstelodami sumptibus Cornelium Danckerum [sic]*. Z innej płyty, niż w wydaniu Merkatora-Hondjusza i Janssona; sytuacja i nomenklatura — bez zmian; znaki miast Pragi, Wrocławia, Ołomuńca i Krakowa — jak w wyd. Janssona 1653. Niekolorowana.  $46,2 \times 36,4$ .

1719.

157. HOMANN JOHANNES BAPTISTA. *Atlas Methodicus explorandis juvenum profectibus in studio geographico ad methodum Hübnerianam accomodatus a Johanne Baptista Homanno Sacrae Caesareae Majestatis Geographo Noribergae. Anno MDCCXIX*. Niżej, na tej samej karcie: *Methodischer Atlas das ist Art und Weise, wie die Jugend in Erlernung der Geographie füglich examiniret werden kan, nach Hübnerischer Lehr-Art eingerichtet von Johann Baptist Homann, Ihro Kays. Majestät Geographo. Nürnberg, A. 1719*.

Tablic miedzior. kolor. 18; tekst niem.: 51 cm.

Karta tytułowa drukowana, z tytułem, jak wyżej; verso — „Vorbericht“; „Erklärung des Atlantis Methodici“ — k. nlb. 7; u góry rozłożonego arkusza — frontyspis miedziorytowy do wydania in 4<sup>o</sup> tego atlasu z rytowanym tytułem:

Atlas Methodicus... — jak część łacińska drukowanego tytułu; niżej — 2 tablice (astronomiczna i półkule); 16 tablic, po 4 na rozłożonym arkuszu z mapami „niememi“, w których nomenklatura podana w postaci pierwszej litery nazwy.

Jest to niepocięte do formatu podłużnej 4<sup>o</sup> wydanie atlasu szkolnego; karta tytułowa drukowana, gdy rozcięta, tworzy 2 karty z tytułem łac. i niem.; frontyspis — przeznaczony do wydania w zwykłej 4<sup>o</sup>; tablice z mapami odbite po 2 jedna nad drugą na 1 karcie. Po rozcięciu arkuszy wpoprzek, mapy mogą tworzyć albo podłużną 4<sup>o</sup>, albo zwykłą, jeżeli zostaną złożone w pionowym kierunku.

Mapy numerowane w prawym górnym rogu: 2 — 19; Nr. 1 oznacza frontyspis

Zbiory Lelewela.

M 1579

POLSKA: 17. Bez tytułu; „niema“ mapka 27 × 23.

E. D. Hauber w swoim „Versuch einer umständlichen Historie der Land-Charten“ Ulm 1724, str. 47, nota, wymienia różne metodyczne sposoby, ułatwiające nauczanie geografji za pomocą specjalnie wydanych map, i zaznacza, że Johann Strubius, Rektor w Hannoverze, pierwszy wydał mapę „niemą“, w której miejscowości zaznaczone są cyframi „um dadurch die Profectus der Lernenden zu erkennen“; tego rodzaju ulepszone mapy wydał następnie Johannes Buno, Rektor w Wolffbüttel, a po nim, w r. 1694 — Joh. Diederich von Gülich z Helmstadtu. „Vor weniger Zeit hat einen auf gleiche Art eingerichteten Atlantem von 20 kleinen Chärtlein (mit dem Titul und Indice, welche aber auf 5 Regal-Bogen abgedruckt werden) auf Veranlassen des berühmten Herrn Hüblers der Herr Homann heraus gegeben“.

1695 — 1719.

158. JAILLOT HUBERT CHARLES ALEXIS. *Atlas François, contenant les cartes geographiques dans lesquelles sont tres exactement remarquez les Empires, Monarchies Royaumes et Estats de l'Europe, de l'Asie, de l'Afrique et de l'Amerique: avec les tables et cartes particulieres, de France, de Flandre, d'Allemagne d'Espagne et d'Italie. Dedié au Roy par son tres humble, tres obeissant, tres fidele sujet et serviteur A. Hubert Jaillot, Geographe ordinaire de Sa Majesté. A Paris, chez le Sr. Jaillot, Geographe du Roy, joignant les grands Augustins, aux deux Globes, avec Privilege, 1695.*

T. I — II w 2 woluminach; tablic miedzioryt. przeważnie kolor. 196; 55½ cm.

T. I. Karta tytułowa — miedzioryt: „Dieu inven[it] S. s.“ (Lelewel dopisał: „Simonneau sculp.“) z rytowanym tytułem jak wyżej; „Au Roy“ — dedykacja, podpisana „A. Hubert Jaillot“ — k. nłb. 1; tablic 105. Na wstępie woluminu — 2 karty, zawierające pisany współczesną ręką „Indice des cartes contenues dans cet Atlas. Tome 1“. Indeks ten wykazuje 103 tablice, z których brak:

[32]. „Le cours des rivieres d'Oyse, d'Aisnes...“

[58]. „Provinces et gouvernemens du Lionnois, Forez et Beaujelois...“

[62]. „Navarre et Bearn“.

[63]. „Partie meridionale du gouvernement de Guienne et Gascogne...“

[69]. „Languedoc et Sevenes...“

[80]. „Castille“.

Przy pozycjach 58, 62 i 63 tych map w indeksie zrobiona nota ręką współczesną: „Cette carte etait de M. de Fer et non pas de Jaillot, on l'a dont [!] oté de cet Atlas“.

T. II. Tytuł rytowany w winjecie miedziorytowej „A. Dieu in. C. Simonneau sculp.“, wyciętej i nalepionej na białej karcie: „Second volume de l'Atlas François contenant les cartes generales et particulieres de la Haute et Basse Allemagne. Dedié au Roy par... A. Hubert Jaillot, Geographe ordinaire de Sa Majesté, 1704“ Lelewel dopisał: „1709, 1719“. Tablic 91.

Poprzedzający kartę tytułową „Indice... Tome 2“, pisany tą samą ręką, co w t. I, wykazuje 86 tablic, z których brak: [85] „La Prusse“ i [86] „Le Holstein“. Oprócz tego Lelewel dołączył do tomu I — 8 i do tomu II — 7 tablic, zawierających mapy Jaillot'a innych wydań i dopisał je w indeksach (w podanym niżej wykazie oznaczone „bis“).

Egzemplarz zawiera:

A. Mapy Sansona w przeróbkach i opracowaniach jego synów Wilhelma i Adrijana, z wymienionym w tytule jego nazwiskiem: „... par le Sr. Sanson Geographe ordinaire du Roy“ i adresem wydawniczym: „Chez H. Jaillot Geographe du Roy joignant les Grands Augustins aux deux Globes. Avec Privilege du Roy pour vingt ans“. Tablice te, przeważnie z podpisem rytownika L. Cordier, mają dawniejsze daty zatarte i zmienione na nowsze:

#### Tom I.

[1]. *Mappe monde geo-hydrographique... 1719.*

[2]. *L'Europe... 1718 [?]. Cordier sculp.*

[4]. *L'Asie... 1719. Cordier sculpsit.*

[5]. *L'Afrique... 1719. L. Cordier sculpsit.*

[6]. *Amerique septentrionale... 1719. Cordier sculpsit.*

[7]. *Amerique meridionale... 1719.*

[9]. *Les isles Britanniques... 1709. Cordier sculps.*

[10]. *La Scandinavie... 169. data niedokończona Cordier sculpsit. Lelewel dodał: „1708“.*

[11]. *La Russie Blanche ou Moscovie... 1717. Cordier sculp.*

[12]. *Le Royaume de Danemark 1700. Cordier sculp.*

[13]. *Estats de la Couronne de Pologne... zob. niżej: POLSKA.*

[14]. *Le Royaume de France... 1713. Cordier sculpsit.*

[33]. *La Lorraine qui comprend les Duches de Lorraine et de Bar... 1700.*

*Cordier sculpsit.*

[76]. *L'Espagne... 1708. Cordier sculpsit.*

[82]. *Principauté de Catalogne... 1706. Cordier sculp.*

[83]. *L'Italie... 1708. Cordier sculpsit.*

[99]. *Estats de l'Empire de Grand Seigneur des Turcs en Europe, en Asie... 1708. Cordier sculpsit.*

[100]. *Estats de l'Empire des Turqs en Europe... 1700. Cordier sculpsit.*

[102]. *Le Royaume de Hongrie... 1717. Cordier sculpsit.*

[103]. *Iudaea seu Terra Sancta... Ex conatibus Gulielmi Sanson... Galliarum Regis Geographi. Ludovico Magno offerebat... A. Hubertus Jaillot... Parisiis... 1709.*

Tom. II. [1]. *L'Empire d'Allemagne... 1713. Cordier sculpsit.*

[3]. *Les Dix-sept provinces des Pays-Bas... 1709.*

[3 bis]. Taż sama mapa z tejże plyty z datą 1695.

[4]. *Provinces-Unies des Pays-Bas... 1700. Lelewel dopisał: „1695“.*

[5]. *Le Comté de Hollande... 169. data niedokończona.*

[6]. *Partie meridionale du Comté de Hollande... 1700. L. Cordier sculp.*

[7]. *Le Comté de Zeelande... 1693.*

[8]. *La Veluwe, la Betuwe... 1702. L. Cordier sculp.*

[9]. *La Seigneurie d'Vtrecht... 1700.*

[10]. *La Seigneurie d'Over-Yssel... 1700.*

[11]. *La Seigneurie de Groningue... 1700.*

[12]. *La Seigneurie d'Ovest-Frise... 1700.*

[13]. *Oost-Frise... 1709.*

[14]. *Les provinces des Pays-Bas Catholiques... 1707. Cordier sculpsit.*  
Lelewel dopisał: „1693“.

[15]. *Le Comté d'Artois... 1709.*

[20]. *Comté de Namur... 1701.*

[26]. *Le Limbourg... 1695.*

[27]. *Le Duché de Luxembourg divisé en François et Espagnol... 1705.*

[32]. *Estat et Seigneurie de l'Evesché de Lyege... 1700.*

[33]. *Gueldre Espagnole... 1701.*

[34]. *Le Duché de Westphalie... 1700.*

[35]. *Le Cercle de Westphalie... 1700.*

[36]. *Haute partie de l'Evesché de Munster... 1700.*

[37]. *Basse partie de l'Evesché de Munster... 1700.*

[38]. *Le cours de la riviere du Rhein... 1702. Cordier sculpsit.*

[39]. *Le Cercle Eslectorat du Rhein subdivisé en tous les Estats qui le composent... 1700. Cordier sculpsit.*

[40]. *La Basse partie du Cercle du Haut Rhein... 1700. Cordier sculpsit.*

[41]. *Le Duché de Cleves... 1700.*

[42]. *Le Duché de Juliers... 1702.*

[45]. *Archevesché et Eslectorat de Cologne avec ses enclaves... 1702.*

[45 bis]. Z plyty, jak wyżej; data 1689.

[46]. *Le Duché de Berg, le Comté de Homberg... 1700.*

[47]. *Le Comté de la Marck, les Seigneuries des Abbayes de Werden, d'Essen, et la ville Imperiale de Dortmund... 1700.*

[47 bis]. Z plyty, jak wyżej, data starta; na ramce dodane litery do skrowidza nazw, którego brak. Niekolorowana.

[52]. *Partie occidentale du Temporel de l'Archevesché et Eslectorat de Mayence... 1700.*

[53]. *Partie orientale du Temporel... de Mayence et le Comté de Reineck... 1700.*

[54]. *Partie occidentale du Temporel de l'Archevesché et Eslectorat de Treves... 1701.*

[55]. *Partie orientale... de Treves... 1701.*

[56]. *Partie orientale du Palatinat et Eslectorat du Rhein... 1700.*

[57]. *Partie occidentale du Palatinat... 1700.*

[64]. *L'Alsace divisée en ses principales parties savoir les Landgraviats de la Haute et Basse Alsace... 1700. Lelewel dopisał: „1695“.*



- [71]. *Le Cercle de Souabe... 1710. Cordier sculpsit.*
- [74]. *Le Cercle de Franconie... 1703.*
- [75]. *Le Cercle de Baviere... 1704. Cordier sculpsit.*
- [77]. *Partie du Cercle d'Autriche ou sont les Duches de Stirie, de Carinthie, de Carniole... 1709. Cordier sculpsit.*
- [78]. *Partie du Cercle d'Autriche, savoir l'Archiduché d'Autriche divisé en Haute et Basse... 1704. Cordier sculpsit.*
- [80]. *Estats de la Couronne de Boheme... le Duché de Silesie...*  
zob. niżej: POLSKA.
- [81]. *Le Cercle de la Haute Saxe ou sont compris le Duché et Eslectorat de Saxe, les Marquisats de Misnie et de Lusace, le Landgraviat de Thuringe... 1708. Cordier sculpsit.*
- [82]. *Le Cercle de la Basse Saxe... Cordier sculpsit.*
- [83]. *Le Duché de Pomeranie... zob. niżej: POLSKA.*
- B. Mapy Sansona w opracowaniu synów jego, Wilhelma i Adrijana, wydane bez nazwiska Sansona przez Huberta Jaillota; niektóre mapy z datą późniejszą niż 1713 (rok śmierci H. Jaillota) — przez jego syna, Bernarda, który podpisywał się: „B[ernard Hyacinthe] Jaillot sur le quay de l'orloge ou de Mozfondus entre la rue du Harlay et le pont neuf à l'Atlas françois et à present au bout du pont neuf proche les grands Augustins aux 2 Globes“:
- Tom I:
- [5 bis]. *L'Afrique diuisée en ses Empires, Royaumes... à l'usage de Monseigneur le Duc de Bourgogne... Niekolorowana.*
- [6 bis]. *Amerique septentrionale diuisée en ses principales parties presenté à Monseigneur le Duc de Bourgogne... Niekolorowana.*
- [14 bis, ter]. *Carte particuliere de postes de France... dediée au Roy... 1695. 2 sekcje: Partie septentrionale... meridionale... Z innych pływ, niż w Nr. 128 — I. poz. 37. Niekolorowana.*
- [15]. *La France divisée par provinces ou sont exactement remarquées toutes les routes des postes... Dediée à... le Marquis de Torcy Ministre... Nouvellem[en]t corrigée et aug[men]tée de toutes les nouvelles Postes... 1717. [?] Cordier sculpsit.*
- [15 bis]. *La Manche ou le Canal entre la France et l'Angleterre à l'usage de Monseigneur le Duc de Bourgogne...*
- [22 — 23]. *La Generalité de Paris divisée en ses Eslections, dediée à Messire Jean Jacques Charron... 1708. Z płyty, jak Nr. 128 — I. poz. 30 — 31; zmieniony tytuł, starte nazwisko Sansona, dodana dedykacja, zmieniona data.*
- [24]. *La Prevosté et l'Eslection de Paris. Dedié au Roy... 1717. Cordier sculpsit. Skala: 3 „lieues communes de France“ = 7,4 cm. na mapie.*
- [30 — 31]. *Gouvernement general de Champagne... Przeróbka mapy z Nr. 128 — I. poz. 32; płyta inna; data: 1692 zmieniona na: 1717.*
- [40]. *La Bretagne divisée en ses neuf Eveschés... dediée à... Monseigneur de Pontchartrain Ministre... 1706. Cordier sculpsit.*
- [41]. *Carte de l'Evesché de Nantes dediée à Monseigneur... Gilles de Beauvau Evesque de Nantes. Par... G. de Lambilly Jesuite professeur d'hydrographie. 1706. Por. Nr. 144 — I. poz. 32.*
- [42]. *La Generalité d'Orleans... 1719. Cordier sculpsit Z innej płyty, niż Nr. 128 — I. poz. 34.*
- [43 — 44]. *L'Evesché de Blois divisé en Archidiaconez et Doyennéz dedié à Monseigneur... David Nicolas de Bertier... Eveque de Blois... 1706. Skala:*

4 „lieues communes de France“ = 9,3 cm. na mapie. Tytuł i skala — na sekcji II, na sekcji I — data 1701. Płyty zużyte. Dedykacja i data zmienione (zob. następną pozycję).

[43 — 44 bis]. *L'Evesché de Chartres divisé en Archidiaconez et Doyennez dedié à Monseigneur Paul Godet des Marais Evesque de Chartres... 1695.* Z płyt — jak poprzednia mapa, ale mniej zużytych. Poprzednia mapa przerebiona z niniejszej ze zmianą tytułu.

[46 — 47]. *La Generalité de Tours divisée en ses seize Elections, dediée à Messire Iacques Estienne Turgot... 1711.*

[52]. *La Province de Berry. La Generalité de Bourges... dediée à... Nicolas Estienne Roujault... 1707.*

[53]. *La Province de Poitou et le Pays d'Aunis. La Generalité de Poitiers... Dediée au Roy... 1707.*

[54 — 55]. *Le Gouvernement general du Duché de Bourgogne et de la Bresse... Dedié à... Louis Duc de Bourbon... 1708.*

[56 — 57]. *La Franche Comté... z płyty jak Nr. 128 — I, poz. 38-b; data zmieniona na 1695.*

[59]. *La Generalité de Moulins... bez daty.*

[60]. *La Province d'Auvergne... divisée en Haute et Basse. La Generalité de Riom... dressée par B. Jaillot Geographe. Avec Privilège du Roy. 1715. A Paris chez B. Jaillot sur le quay de l'orloge...*

[61]. *La Generalité de Limoges divisée en ses cinq Elections... Par le Sieur B. Jaillot... 1719. Desbruslins sc.*

[68]. *Le Diocese de Comminge divisé en ses Archipretrez. A Paris chez l'Auteur le Sr. Jaillot... 1700. Cordier sculpsit.*

[70]. *Le Diocese de Toulouse. Dedié à Monseigneur... Iean Baptiste Michel Colbert Archevesque... 1706. Cordier sculpsit.*

[71]. *Le Diocese de Montpellier... dedié à Monseigneur Charles Ioachim Colbert Evesque de Montpellier... 1706.*

[72]. *Diocese de Castres, dedié a Messire Augustin de Maupeou... 1700. Cordier sculpsit.*

[73]. *Diocese de Lavaur descrit par ordre de Monseigneur... Charles le Goux de Laberchere Evesque de Lavaur par M-e Iean Trinquier, curé de Cadix. 169. data niedokończona.*

[74]. *La Provence divisée en ses Vigueries... dediée à Monseigneur le Marquis de Signelet... 1695. Pod kartuszem: S[imonneau]f. Data poprawiona.*

[75]. *Le Dauphiné divisé en ses principales parties... 1713. Data poprawiona.*

[91]. *Partie du Duché de Milan... Dedié au Roy... 169. Data niedokończona.*

[92]. *Le Duché de Milan dans toute son estendue... Dedié au Roy... Cordier sculpsit.*

[93]. *Les provinces du Veronese, du Vincentin du Padouan... Dedié au Roy... 1705.*

[94]. *Estat de la Seigneurie et Republique de Venise... Dedié au Roy... 1706.*

[95]. *Le Royaume de Naples... 169. Data niedokończona. Przeróbka mapy z Nr. 128 — I. poz. 107. Inna płyta.*

[98]. *La Sicile divisée en ses trois provinces... 1709.*

[101]. *La Grece tirée des Memoires de Monsieur l'abbé Baudrant... Dediée à... Nicolas le Camus... 1716.*

[102 bis]. *Principauté de Transylvanie divisée en cinq nations... à l'usage de... Duc de Bourgogne... Niekolorowana.*

Tom II.

[16—17]. *Le Comté de Flandres divisé en ses Chastellenies, Balliages... 1709. 2 sekcje: partie occidentale i... orientale.*

[16 bis]. *Le Comté de Flandres... Partie occidentale. Z tej samej płyty co wyżej; bez daty,*

[18]. *Le Diocese de Tournay présenté à Monseigneur... René François de Beauvau Eveque de Tournay... par... Bernard Cappelier Pasteur de S. Leger... Cordier sculpsit.*

[19]. *Le Comté de Haynaut... dédié au Roy... 1711.*

[24—25]. *Le Duché de Brabant qui comprend les quartiers de Louvain Brusselles, Anvers et Bosleduc... Dedié au Roy... 1705.*

[39 bis]. *Le Cercle Eslectional du Rhein divisé en tous les Estats qui le composent à l'usage de Monseigneur le Duc de Bourgogne... Przeróbka mapy Sansona, poz. 39 niniejszego egzemplarza. Bez nazwiska Sansona i bez daty; zob. wyżej: A. t. II.*

[65]. *L'Alsace divisée en ses principales parties. Dediée au Roy... 1707*  
Sekcja I.

[66]. *La Haute Alsace, le Suntgaw, partie de l'Ortnaw... Dedié au Roy... 1705.* Sekcja II poprzedniej mapy.

[76]. *Le Comté de Tirol... Dedié au Roy... 1707. Cordier sculpsit.*

[81 bis]. *Le Cercle de la Haute Saxe... tytuł jak w mapie Sansona poz. 81 niniejszego egzemplarza; bez nazwiska Sansona i rytownika Cordier; dodano: ... à l'usage de Monseigneur le Duc de Bourgogne par ... H. Jaillot. Inna płyta; zob. wyżej: A, t. II.*

[84]. *Le Marquisat et Eslectionat de Brandenbourg... 1700. Cordier sculpsit.*  
C. Mapy różnych autorów oraz „cartes particulières“ w wydaniu H. Jaillota i B. Jaillota.

[3]. *Nouvelle carte marine de tous les ports de l'Europe sur l'Océan et sur la Méditerranée gravée et présentée à Monseigneur Phelypeaux Conseiller du Roy... par... Bery... à Paris chez Jaillot le fils...*

[8]. *Partie de la Nouvelle France dedié à... Marquis de Seignelay et Lonre... par Hubert Jaillot... 1700.*

[16—19]. Tytuł na sekcji [II—17]: *Gouvernement General de Picardie qui comprend la Generalite d'Amiens divisée en ses huit elections. Avec l'Artois, et les frontieres des Pays-Bas. Dressé sur les memoires les plus nouveaux par le Sr. Jaillot Geographe du Roy.* Dedykacja na sekcji [I. 16]: *Dedié à Son Altesse Royale [sic]... le Duc d'Orleans... par... H. Jaillot.* Skala na sekcji [IV—19]: 4 „lieues communes de France“ = 5,8 cm. na mapie; pod skalą: *A Paris chez le Sr. Jaillot... 1717.*

[20—21]. *Le Gouvernement General de Normandie divisée en ses trois Generalitez, sçavoir Rouen, Caen et Alençon... dressée sur les memoires les plus nouveaux. Dedié à S. A. R. Monseigneur le Duc d'Orleans... par B. Jaillot Geographe du Roy. A Paris chez l'Auteur... 1719. P. Starckman sculpsit.* Skala: 12 „lieues communes de France“ = 16,5 cm. na mapie.

[25]. *Plan de la Ville, Cité, Université, et Faubourgs de Paris avec ses environs... A Paris chez le Sr. Jaillot... Van Loon sculp.* Skala: 27 „toises“ = 7,7 cm. na planie. Przeróbka planu N. de Fera z Nr. 144—I, poz. 28.

[26—27]. *Carte particuliere du Canal de la riviere d'Eure depuis Pontgouin jusques à Versailles... Dediée au Roy par... Hubert Jaillot. A Paris chez le Sr. Jaillot... 169.* Data niedokończona. Skala: „une lieue de deux milles toises“ = 6,6 cm. na mapie. Tytuł i skala na sekcji [I].

[28—29]. Na sekcji I: *Evesché de Meaux dedié à Monseigneur Jacques Benigne Bossuet, Evesque de Meaux. Par... A. Hubert Jaillot... Na sekcji II: Levé par l'ordre de Monseigneur l'Evesque de Meaux par M. Chevallier Maistré de Mathématique du Roy. 1717. Cordier sculp.* Skala: 2 „lieues de 2000 toises chacune“ = 8,8 cm. na mapie.

[34—39]. Tytuł na sekcji [II. 35]: *Les Estats du Duc de Lorraine ou sont les Duchez de Lorraine et de Bar. Le Temporel des Eveschez de Metz, Toul et Verdun. Dedié au Roy par... A. Hubert Jaillot... 1705.* Na sekcji [VI. 39]: *A Paris chez le Sr. Jaillot... 1704* i skala: 6 „lieues communes de France“ = 15,5 cm. na mapie.

[45]. *Le Diocese de Sees... divisé en ses cinq Archidiaconez... levé exactement sur les lieux par Fr. L. de la Salle. Dedié a Monseigneur Dominique Barnabe Turgot Evesque de Sees... par... B. Jaillot. A Paris chez le Sr. Jaillot 1718. Jenvilliers sculp.*

[48—51]. Na sekcji [II. 49]: *L'Evesché du Mans dedié à Monseigneur Louis de Lavergne-Montenard de Tressan, Evesque du Mans... par... Hubert Jaillot.* Na sekcji [III. 50]: *A Paris, chez le Sr. Jaillot... 1706* i skala: 3 „petites lieues de 2000 toises et de 28 et demie au degré“ = 6,1 cm. na mapie.

[64—67]. Na sekcji [IV. 67]: *Les Generalitez de Montauban et de Toulouse dediées à Monseigneur le Goux de la Berchere... par... Hubert Jaillot.* Na sekcji [II. 65]: *A Paris chez le Sr. Jaillot... 1717* i skala: 8 „lieues communes de France“ = 10,5 cm. na mapie.

[77—79, 81]. Na sekcji [IV. 80]: *L'Espagne suivant l'etendue de tous ses Royaumes et Principautes compris sous les Couronnes de Castille, d'Aragon, et de Portugal. Dedié au Roy par... H. Jaillot... Na sekcji [II. 78]: A Paris chez le Sr. Jaillot... 1716* (poprawione z „1711“) i skala: 25 „lieues communes de France“ = 9,3 cm. na mapie.

[84]. *L'Italie divisée en ses principaux Estats, Royaumes et Republiques... Dressée... par le Sr. Jaillot... 1718* (data poprawiona z „1710“).

[85—90]. Na sekcji [III. 87]: *Les États de Savoye et de Piemont. Le Dauphiné. La Bresse, partie du Lionnois et de la Provence &c. Dedié au Roy par... Hubert Jaillot. A Paris chez le Sr. Jaillot... 1707.* Na sekcji [V. 89] skala: 8 „lieues communes de France“ = 13,8 cm. na mapie; pod skalą: *A Paris... i data 1706.*

[96—97]. *Le Royaume de Naples divisé en toutes ses Provinces dedié à... Philippe V. Roy d'Espagne... Par... A. H. Jaillot... Na sekcji południowej — data 1706.*

## Tom II.

[2]. *L'Empire d'Allemagne... zob. niżej: POLSKA.*

[21]. *Carte particuliere des mouvements faits et des postes occupez par les armées de France et celles des Confederéz pendant le siege de Namur. Gravé par Ordre du Roy 1692. A Paris chez le Sr. Jaillot... Cordier sculptit.* Pod kartuszem: S[imonneau] f[ecit].

[22]. *Plan des lignes de l'armée du Roy devant la ville et château de Namur. 1692 gravé par Ordre du Roy. A Paris chez le Sr. Jaillot.*

[23 a]. *Plan de la ville et chasteau de Namur gravé par ordre du Roy. A Paris chez le Sr. Iaillot...*

[23 b]. *Plan de la ville et citadelle de Namur assiegée par l'armée du Roy, commandée par Sa Majesté en personne. A Paris chez H. Iaillot... 1692.*

[28 — 31]. Na sekcji [IV. 31]: *Le Duché de Luxembourg divisé en quartier Walon et Allemand... Dedié au Roy par... Hubert Iaillot... 1705.* Na sekcji [III. 30]: *A Paris... 1705* i skala: 5 „lieues communes de France“ = 14 cm. na mapie.

[43 — 44]. *Les Duchés de Cleves, de Juliers et de Limbourg... L'Archevesché et Eslectorat de Cologne &c. Dedié au Roy par... A. Hubert Iaillot.* Na sekcji II: *Partie meridionale de l'Archevesché et Eslectorat de Cologne...* skala: 4 „lieues communes de France“ = 9,2 cm. na mapie.

[44 bis]. *Partie meridionale de l'Archevesché et Eslectorat de Cologne... Par le Sr. Iaillot... z plyty, jak wyżej. A Paris chez Dezauche geographe, successeur des Srs. Delisle et Phil. Buache 1-ers geog. Rue des Noyers.*

[48 — 51]. Na sekcji [II. 49]: *Les Archeveschés et Eslectorats de Mayence et de Treves, le Palatinat et Eslectorat du Rhein le Duché de Wirtemberg &c. Dedié au Roy par... Hubert Iaillot... 1704.* Na sekcji I — 1705. Na sekcji [III. 50] — skala: 4,5 „lieues communes d'Allemagne“ = 13,5 cm. na mapie. *Cordier sculpsit.*

[58 — 63]. Na sekcji [VI. 63]: *Carte particuliere des pays qui sont situez entre le Rhein, la Saare, la Moselle, et la Basse Alsace, contenant partie du Palatinat, des Eslectorats de Mayence, et de Treves, des Eveschés de Spire et de Wormes, avec les Duchés de Deux-ponts, et de Simmeren, les Comtés de Sarbrik, Ottweiler, Bitche, Saverden, Falkenstein, Linanges, Veldents, Haut et Bas Sponheim, les Seigneuries de Biscastel, Landstoul, Crombach, Reypolkirch, Grevenstein, Kirn, Oberstein, Lixheim, Lautreck, Dagstoul, la Petitepierre et Dimering. A Paris chez le Sr. Iaillot... 1705.* Na sekcji [V. 62] — skala: „Deux lieues communes de France“ = 6,3 cm. na mapie.

[67 — 70]. Na sekcji I: *Les Suisses leurs Alliés et leurs Sujets. Par le Sr. Iaillot... A Paris chez l'Auteur... 1717.* Na sekcji [III. 69] — skala: 6 „lieues communes de France“ = 11,2 cm. na mapie.

[72 — 73]. *Le cours du Danube... Par le Sr. Iaillot... 1705.* Sekcja [I]: *... depuis sa source jusques à Straubing...* Sekcja [II]: *... depuis Straubing Passau Lintz, jusques à Vienne.*

Egzemplarz zawiera ponadto 19 „Tables géographiques des divisions... par. le Sr. Sanson... A Paris chez H. Iaillot...“ do map, jak w Nr. 128 i 144, ale z innych płyt, datowanych „1700“. „Table“ [19]: „Dix sept provinces des Pays-Bas“ — datowana „1695“.

Skóra. Zbiory Lelewela.

M 1759

POLSKA: Tom I. [13]. W lewym górnym rogu w kartuszu: *Estats de la Couronne de Pologne subdivisés suivant l'estendue des Palatinats par le Sr. Sanson, Geographe ordinaire du Roy. Dedié au Roy par son tres humble, tres obeissant, tres fidele sujet, et Seruiteur Hubert Iaillot Geographe de Sa Majesté.* W prawym górnym rogu: *A Paris chez H. Iaillot joignant les grands Augustins, aux deux Globes. Avec Privilege du Roy pour vingt ans 1708* (data poprawiona z „1700“). W lewym dolnym rogu: *Cordier sculp. 63,4 × 43,9.* Mapę poprzedza tablica miedziorytowa z tekstem rytowanym: „Tables ou divisions de Pologne. Par le Sr. Sanson Geographe ordinaire du Roy. A Paris chez H. Iaillot... 1700“.

## Tom II.

[2]. W lewym górnym rogu: *L'Empire d'Allemagne divisé en ses principaux états, ou sont exactement remarquées toutes les routes des postes et chariots de poste de l'Empire de la Hollande et des Pays-Bas, depuis les confins de la France, jusque dans la Pologne et dans la Hongrie. Sur les memoires les plus nouveaux par le Sr. Jaillot Geographe. W lewym dolnym rogu: A Paris chez le Sr. Jaillot, joignant les Grands Augustins, aux deux Globes, avec privilege du Roy. 1718. Niżej: Fait par Desbruslins. 62 × 43,3. Zawiera część Polski z Warszawą i Krakowem.*

[80]. W lewym górnym rogu w kartuszu, ozdobionym herbem Czech: *Estats de la Couronne de Boheme qui comprennent le Royaume de Boheme, le Duché de Silesie, les Marquisats de Moravie et de Lusace, subdivisés en leurs principales parties. A Paris chez le Sr. Jaillot Geographe du Roy joignant les grands Augustins, aux 2 Globes. Avec Privilege du Roy 1704. W lewym dolnym rogu: Par le Sr. Sanson, Geographe ordinaire du Roy. Niżej: Cordier sculpsit. 64 × 44,2.*

[83]. W prawym górnym rogu w kartuszu: *Le Duché de Pomeranie compris sous le Cercle de la Haute Saxe, divisé suivant qu'il est presentement partagé entre la Couronne de Suede, d'Eslecteur de Brandebourg, ou sont les Duchés de Pomeranie, de Stetin, de Wolgast de Bardt, de Cassubie, de Vandalie, la Principauté et isle de Rugen, le Comté Gutzkow, les Seigneuries de Louwenborch et de Butow. A Paris chez le Sr. Jaillot, Geographe Ordinaire du Roy joignant les grands Augustins aux 2 Globes, avec Privilege 1700. W lewym górnym rogu: Par le Sr. Sanson, Geographe ordinaire du Roy. W lewym dolnym rogu: Cordier sculpsit. 63,3 × 44,4.*

ok. 1720.

159. KOEHLER JOHANN DAVID. *Descriptio Orbis Antiqui in XLIV. tabulis exhibita a Io. Davide Koelero Hist. et Polit. P. P. Aلدorfino studio atque opera Christophori Weigelii Norimbergae, cum Privilegio Sacrae Caesareae Majestatis.*

Tablic miedziar. kolor. 44; 40 cm.

Karta tyt. — frontyspis miedziar. przedstawiający Rzymianina, dźwigającego glob ziemski, po bokach — monety rzymskie, na cokole — rytowany tytuł; „Index...“ — k. nlb. 1; następują tablice, oprócz 3 i 30-ej — z podpisem Chr. Weigela:

- (1). *Orbis terrarum veteribus cogniti...*
- (2). *Europa vetus...*
- (3). *Hispania vetus numis illustrata.*
- (4). *Gallia vetus ex Iulii Caesaris comentariis...*
- (5). *Gallia Transalpina...*
- (6). *Gallia Belgica...*
- (7). *Insulae Britannicae...*
- (8). *Britanniae Romanae... a Thoma Gale...*
- (9). *Germaniae antiquae P. Melae, C. Taciti, C. Plinii...*
- (10). *Germaniae Ptolemaei...*
- (11). *Vindelicia, Rhetia et Noricum...*

- (12). *Italia antiqua ab Octavio Augusto...*  
 (13). *Gallia Cisalpina...*  
 (14). *Italia Media lectioni actorum classicorum... necessaria.* W indeksie dodano: „Autore R. Fabretto“.  
 (15). *Effigies antiquae Romae... a P. Ligorio...*  
 (16). *Magnae Graeciae...*  
 (17). *Ora Baiana et Puteolana... ex delineatione Mazzellae, Mormilae et Cappaccii...*  
 (18). *Sicilia antiqua...* w indeksie: „Cluverii“.  
 (19). *Insularum Corsicae Sardiniae Melitae...* w indeksie: „eiusdem“.  
 (20). *Regiones Danubianae...*  
 (21). *Thracia antiqua...*  
 (22). *Graeciae septentrionalis pars.*  
 (23). *Graeciae pars meridionalis.*  
 (24). *Tabula topographica Athenarum veterum et novarum autore Fr. Vincentio Coronelli...*  
 (25). *Asia vetus...*  
 (26). *Asiae peninsula sive Asia intra Taurum...*  
 (27). *Armenia utraque...*  
 (28). *Asia intra Maeotim, Pontum et Mare Caspium...*  
 (29). *Syria propria cum Phoenice...*  
 (30). *Conspectus Palaestinae... per Hadr. Relandum...* 4 mapki, z 4 okresów, na 1 tablicy.  
 (31). *Facies Palaestinae... ab Hadriano Relando...*  
 (32). *Castra metatio oder Zeichnung der Lager-Ordnung... des Volks Gottes...*  
 (33). *Ierusalem aus den Schriften Iosephi... von I. H. Coccejo.*  
 (34). *Arabiae veteris...*  
 (35). *Mesopotamiae, Assyriae et Babyloniae...*  
 (36). *Persia cum adjacentibus regionibus...*  
 (37). *India intra et extra Gangem...*  
 (38). *Africa vetus...*  
 (39). *Mauretania et Numidia...*  
 (40). *Africa propria et Cyrenaica...*  
 (41). *Aegyptus antiqua in suas partes et Nomos divisa...*  
 (42). *Aegyptus Inferior sive Delta...*  
 (43). *Scena historiarum occidentalis quinti seculi p. n. Chr... M. Kauffer sculp.*  
 (44). *Scena historiarum orientalis quinti seculi p. n. Chr... Michael Kauf-fer sculp.*  
 Skóra. Prowenjencja: „Bernardus Michael Siruc Sch[olarum] Pi[aru]m“.

M 1061

ok. 1720.

160. KOEHLER J. D. i WEIGEL CHRISTOPHORUS. *Io. Davidis Koeleri Hist. et Polit. P. P. Altdorfini Atlas Manvalis Scholasticus et Itinerarius complectens Novae Geographiae tabulas... excusas a Christophoro Weigelio sculptore et cive Norimbergensi.*

Tablic miedziar. kolor. 37; tekst niem.; 36 cm.

Brak karty tytułowej i indeksu. Lelewel sporządził własnoręcznie kartę tytułową: „Atlas Christophori Weigels. Charten gestochen durch Michael Kauffer. Nürnberg (1703)“, oraz indeks tablic zawartych w zbiorze według numerów kolejnych, zaznaczonych wyblakłym atramentem na mapach prawdopodobnie jeszcze przed zdefektowaniem egzemplarza. Dwie tablice miedziorytowe z rytowanym tekstem, zawierającym krótki opis krajów i zatytułowanym „Ilias in nuce“, wymienił Lelewel na wstępie indeksu pod osobnymi numerami 1—2; tablica z wykresem odległości („Miliometria“) — zajmuje w indeksie Nr. 28, tablica z widokiem „Castra metatio...“ — Nr. 46. Numery tablic w indeksie 4, 6, 7, 29 — 32, 34, 35 i 44 — niewypełnione, wskazują na brakujące tablice; w końcu indeksu dopisał Lelewel bez numeru tablicę z mapą: *Tabula geogr. historiae in Africa Ecclesiasticae serviens*, którą prawdopodobnie dołączył później do zbioru. Ogółem Lelewel wciągnął do indeksu 41 tablic, w tem 37 z mapami.

Christoph Weigel (ur. 1654, zm. 1725) przybył w 1666 r. do Jeny na naukę do swego krewnego Erharda Weigela, słynnego wówczas matematyka; następnie, od r. 1673 uczył się rytownictwa w Augsburgu u Mateusza Küssela. W latach 1682—1696 przebywał kolejno w Wiedniu, Frankfurcie i Augsburgu, zaś od r. 1698 osiadł w Norymberdze, gdzie wydawał mapy pod naukowym kierownictwem wpraw S. Fabera, rektora gimnazjum w Norymberdze, następnie — prof. J. D. Koehlera z Altdorfu. Koehler poprawiał mapy Weigela i tworzył z nich atlasy, którym dawał swoje nazwisko i niekiedy — przedmowę jak np. do: „Bequemer Schul- und Reisen Atlas...“ (Ph 582); był on także sam autorem map, które wydał Chr. Weigel pod tytułem: „Descriptio Orbis Antiqui“ (zob. Nr. 159). Jolig (op. cit.) wymienia również Chr. Weigela „Historischer Zeitungs-Atlas“ składający się z 25 tablic; z tego atlasu prawdopodobnie pochodzi dołączona przez Lelewela *Tabula geographica historiae in Africa Ecclesiasticae serviens...* (zob. niżej tabl. [39]).

Christoph Weigel przerabiał mapy J. B. Homanna, Abrahama Goos, Cambdena, Sibalda, Delisle'a i innych. Szereg map rytował dla niego Michael Kauffer w Augsburgu (ur. 1673, zm. 1756), znany też z tego, że rytował wielką mapę Czech J. Chr. Müllera: *Mappa Geographica Regni Bohemiae... 1720*.

Po śmierci Chr. Weigela wdowa po nim puszczała w obieg nowe wydania atlasów Koehlera — Weigela, podpisując się na nowych mapach: „Christoph. Weigely vidua“. Biblioteka Krajowa w Dreźnie posiada: „Joh. David Köhlers Kurtze und gründliche Anleitung zu der Alten und Mittlern Geographie nebst XII Land-Kärtgen. Nürnberg, bey Christoph Weigels des Aeltern... Wittwe. Gedruckt bey Lorenz Bieling 1730“; toż — „...Zweyter Teil... 1737“, oraz: „...Andere Auflage... gedruckt bey Andreas Bieling 1745“ (Hantzsch: str. 66—67, Nr. 157, 161, 164).

Równocześnie z wdową po Chr. Weigelu, młodszy brat tegoż, Johann Christoph Weigel wydawał szereg atlasów kieszonkowych („portatiles“). Znane są jego: „Atlas portatilis Germanicus“ (zob. Nr. 173), „Atlas portatilis astronomicus“ i „Atlas portatilis universalis“.

Po śmierci Johanna Christoph'a Weigela (1746 r.) oficyna ich rozwijała się dalej pod firmą: „A. S. Schneider — J. A. G. Weigel“.

Niniejszy zbiór jest zdefektowanym „Atlas Manualis“ Koehlera, zawierającym mapy, wykonane przez Chr. Weigela. Ile powinno być tych map — trudno stwierdzić; Library of Congress posiada 3 egzemplarze „Atlas Manualis“ Koehlera-



Weigela z podaną na karcie tytułowej różną liczbą tablic: XLII, L, LII (Ph. 567 - 9; por. też Nr. 165 niniejszego katalogu).

Niżej — wykaz tablic zawartych w zbiorze; cyfra w nawiasie okrągłym — według indeksu Lelewela; w klamrach — według faktycznego stanu: Opis tytułów map więcej szczegółowy niż w indeksie Lelewela; odnotowane wszystkie podpisy rytywnika M. Kauffera (są one podane w indeksie Lelewela):

(1). [1]. *Planiglobium Terrestre Minus in hanc formam reductam à Iohanne Bapt. Homanno Geogr. Excudente Christoph. Weigelio Noribergae.*

(2). [2]. *Novissima totius Europae... representatio.*

(3). [3]. *Nova Asiae tabula e majori... reducta à Ioh. Bapt. Homann excudente Christophoro Weigelio...*

(4). brak.

(5). [4]. *Novi Orbis sive totius Americae...*

(6—7). brak.

(8). [5]. *Ducatus Sabaudiae Principatus Pedemontii... accurante Christoph. Weigelio. M. Kauffer sculpsit.*

(9). [6]. *Lotharingia cum contiguis accurante curatius Christoph. Weigelio...*

(10). [7]. *Helvetia cum subditis... ad usum temporis nostri Christ. Weigel excudente... Michael Kauffer sculpsit.*

(11). [8]. *Germania in circulos divisa. Excud. Christ. Weigelio... M. K. Sc. U góry chronogram: DIItIa sVnt heIC MVnera PaCIs, który Lelewel rozwiązał: „1714“.*

(12). [9]. *Circulus Sveviae et Ducatus Wurtembergensis.*

(13). [10]. *Augspurg mit umliegender Gegend und dabey verschanzten Französisch - Bayrischen Lager, nebst Fridberg, welcher Gegend der Hohen Alliirten Armée gestanden. Lelewel dopisał: „1703“. Chr. Weigel exc.*

(14). [11]. *Circulus Franconicus ad Orientem vergens cum regionibus contiguis. Curante Christophoro Weigelio. M. K. sc.*

(15). [12]. *Circulus Franconicus ad Occidentem vergens... M. K. sc.*

(16). [13]. *Regnum Bohemia... zob. niżej: POLSKA.*

(17). [14]. *Principali dignitate Comitatus Tirolis cum plurimis quibus cingitur Regionibus... curante Christophoro Weigelio... Michael Kauffer sculpsit.*

(18). [15]. *Austria Superior secundum IIII Quadrantes... Excudente Christophoro Weigelio. M. Kauffer sculpsit.*

(19). [16]. *Austria Inf. secundum IIII Quadrantes...*

(20). [17]. *Circulus Bavariae accurate divisus.*

(21). [18]. *Saxonia Superior... accurante Christophoro Weigelio... Michael Kauffer sculpsit.*

(22). [19]. *Saxonia Inferior... Michael Kauffer sculpsit.*

(23). [20]. *Westfaliae oedines secundum regiones suas distincti... curante Chr. Weigelio... Michael Kauffer sculpsit.*

(24). [21]. *Novissima et accuratissima XVII Provinciarum Germaniae Inferioris tabulae [sic]. Excud. Christoph. Weigelio. Wschód — u góry.*

(25). [22]. *Belgium Regium accuratissime descriptum... curante Christophoro Weigelio... Michael Kauffer sculpsit.*

(26). [23]. *Belgii Foederato [sic] Provinciae VII. Christophoro Weigelio...*

(27). [24]. *Herma welche anweist die Postwege deren man sich in denen X. Kreisen des H. R. Reichs... gebrauchen kan... verfertigt von Christoph Weigel, der Kaiserl. Reichs-Post über-Wohnhafft in Nürnberg.*

(28). [25]. *Miliometria Distantiis... Behende Meilen-Messung... rytowany wykres.*

(29—32). brak.

(33). [26]. *Dalmatia Albania cum proximis regionibus... curante Christophoro Weigelio.*

(34—35). brak.

(36). [27]. *Hungaria utraque accurante curatius Christoph. Weigelio...*

(37). [28]. *Padi fluvii tractus integer.*

(38). [29]. *Danubius & Ister cum Dominio Turcico... curante Christophoro Weigelio... Michael Kauffer sculpsit.*

(39). [30]. *Poloniae & Lithuania... zob. niżej: POLSKA.*

(40). [31]. *Imperium Moscovia cum regionibus amplissimis huc pertinentibus. Excudente Christoph: Weigelio. M. K. sc.*

(41). [32]. *Regnum Sveciae... Livonia... zob. niżej: POLSKA.*

(42). [33]. *W lewym górnym rogu w kartuszu z portretem Karola XII: Scandinavia complectens Sueciae, Daniae & Norvegiae Regna ex tabulis Michael Kauffer Aug: Vin:*

(43). [34]. *Dania, Jutia, Holsatia, Scandia Exc. Christoph. Weigelio. M. K. sc.*

(44). brak.

(45). [35]. *Portae Ottomanicae regna & ditiones... excud. Christoph: Weigelio.*

(46). [36]. *Castra metatio oder Zeichnung der Lager-Ordnung, nach welcher die XII. Stämme des Volks Gottes... sich lagern müssen. Z „Descriptio Orbis Antiqui“ J. D. Koehlera (zob. Nr. 159, tabl. 32).*

(47). [37]. *Terra Sancta in XII olim Tribus... dispertita... Christophoro Weigelio. M. K. sc.*

(48). [38]. *Ierusalem aus den Schrifften Iosephi ganz neu vorgestellt von J. H. Coccejo. Z „Descriptio Orbis Antiqui“ J. D. Koehlera (zob. Nr. 159, tabl. 33).*

[39]. *Tabula Geographica historiae in Africa Ecclesiasticae serviens accurante Christoph. Weigelio. M. Kauffer sculp. Przepuszczalnie z „Histor. Zeitungs-Atlas“ Chr. Weigela (por. wyżej uwagi).*

Zbiory Lelewela.

M 1060

Lelewel: Géogr. du M. A. Epilogue, str. 275. podaje rok wydania 1715.

Hantzsch: str. 65, Nr. 152 notuje atlas Weigela również bez tytułu (tablic 31) w podłużnej 4<sup>o</sup>, rok wyd. ok. 1720.

POLSKA: [13]. W prawym górnym rogu w kartuszu, ozdobionym tarczami herbowymi z napisami: „Bohemia“, „Silesia“, „Lusatia“ i „Moravia“: *Regnum Bohemiae eique annexae provinciae ut Ducatus Silesia Marchionatus Moravia et Lusatia accuratissime delineata. Augspurg. Michael Kauffer Iunior fecit et excudit. 37 × 31,7.*

[30]. W prawym górnym rogu w kartuszu, ozdobionym portretem króla Augusta II: *Poloniae & Lithuania [sic] accurante curatius Christoph. Weigelio Noriberga. W prawym dolnym rogu pod ramką: M. K. sc. Lelewel niżej dopisał: „Michael Kauffer sculp.“ 32,1 × 25,9.*

[32]. W prawym dolnym rogu w kartuszu, ozdobionym 3 postaciami: *Regnum Sveciae cum Ducatu Finniae, Lapponia, Livonia, Nordlandia, Ingria & con[tigu]is regionibus Chr. Weigeli 37,5 × 30. Część tytułu zakryta postacią z kartusza.*

1626 — 1720.

161. VISSCHER N. — ojciec, — syn i — wnuk. Zbiór map z pracowni Visscherów, ojca, syna i wnuka oraz map visscherowskich z wydanych przez Piotra Schenka młodszego: „Atlas Minor“ i „Germania Inferior“. Lelewel podzielił ten zbiór na 4 części, ułożył i własnoręcznie napisał dla każdej części kartę tytułową i indeks a cały zbiór zatytułował: „Officina Visscheriana 1620 — 167...“ (por. uwagi do Nr. 106 i 120).

Tablic miedziar., przeważnie kolor. 126; 55 cm.

## I.

Ręką Lelewela: „I. Nicolaus Johannis Piscator id est Claes Jansson Visscher. Amsterdam inde Calverstræet inde Visscher 1620—1636“. Zawiera mapy N. Visschera - ojca i syna wydane w latach 1626—1656:

[1]. *Americae nova descriptio. Per Nicolaum Io. Visscher. Anno 1636. Abraham Goos sculpsit.* Na marginesach górnym i dolnym — plany 10 miast i wizerunki 6 podróżników-odkrywców; na marginesach bocznych — typy mieszkańców. Niekolorowana.

[2]. *Nova et accurata tabula Hispaniae Praecipuis Urbibus, Vestitu, Insignibus, et Antiquitatibus exornata per N. Iohannis Visscher.* Na marginesach górnym i dolnym — widoki 13 miast i herby; na marginesach bocznych — typy mieszkańców. Niekolorowana.

[3]. *Caerte vande Vereenichde Nederlanden mitsgaders de Landen daer aengrensende... uytgegeven Ao. 1633. Gedruckt by Claes Ianss. Visscher inde Calverstræet inde Visscher.*

[4]. Z płyty — jak poprzednia; w tytule: *uytgegeven Ao. 1633 — starte*; na ich miejscu wyrytowano: *etc.* Niekolorowana.

[5]. *Alpinae seu Foederatae Rhaetiae subditarumque ei Terrarum nova descriptio. Auctoribus Fortunato Sprecherò à Berneck, Eq. aur. et I. U. D. Ret. ac Phil[ippo] Cluverio.* Niżej: *Grisons en Veltolina.* U góry: *C. I. Visscher excudebat Anno 1630.* W prawym górnym rogu: *Lectori Cluverius s.*; data: *...in Rhaetis, XII Kalend. Februar. anni MDCXVIII.* Niekolorowana.

[6]. *Tabula Germaniae...* z płyty, jak Nr. 106, tabl. 10, ale z datą w tytule: *1656.*

[7]. *Nova totius Westphaliae...* jak Nr. 120, tabl. 35; w tytule data: *1626.*

[8]. *Ducatus Iuliacensis, Montensis et Comitatus Marciae et Rapens Bergae finitimaque eis Regionis de novo accurate in lucem editae: per Nicolaum I. Piscatorem. t'Amsterdam Gedruckt by Claes Ianss. Visscher.* W prawym dolnym rogu — mapa poboczna: *...Rapens-Bergae et Lupiae Regiones...* Niekolorowana. Inne wydanie tej mapy, z innej płyty — zob. Nr. 120, tabl. 39.

[9]. *Palatinatus Rheni nova et accurata descriptio. Ao 1630.* U góry po obu stronach tytułu — widoki miast: *Mentz (Mainz) i Frankfurt am Main*; na marginesie dolnym — *Spier, Heydelberg, Wormbs.* Na marginesach bocznych — typy mieszkańców i widoki: *Arcis Electoralis Palatinae, Heyligenberg, Neuberg Closter i Wolfs Brunnen.* W lewym dolnym rogu: *Magna cura in lucem edita per Nicolaum Ioannis Piscatore[m]. Ao. 1633.* Niekolorowana.

[10]. *Tabula exactissima Regnorum Sueciae et Norvegiae, nec non maris universi orientalis... ab Andrea Bureo Sueco in lucem edita, noviter... dedicatur... Gustavo Adolpho... A Nicolao Iohannide Piscatore. Abraham Goos sculpsit 1630.* Niekolorowana.

[11]. *Daniae Regni typum Potentissimo... Christiano... Regi lubens offert Nicolaus Iohann. Piscator. Claes Ianss. Visscher excudit Anno 1642.* W lewym górnym rogu w medaljonie wizerunek Chrystjana IV, w prawym — *Freder. Christian. Haeres...* u dołu — *Tycho Brahe Ottonides...* Na marginesach górnym i dolnym — widoki 8 miast, zamku *Croneburgum* i obserwatorium astr. *Uraniburgum*; na marginesach bocznych — typy mieszkańców. Niekolorowana.

[12]. *Tabula nova Poloniae...* zob. niżej: POLSKA.

[13]. *Novi Belgii...* jak Nr. 120, tabl. 49.

[14]. *Perfecte carte der gelegentheyt van Olinda de Pernambuco, Maurits-Stadt ende t'Reciffa... door Cornelis Golijath caertmaker van syn Ex-tie I. Maurits van Nassou... uyt gegeven door Claes Ianss. Visscher Anno 1618; u góry Fryburgh t'Hof van Graef I. Maurits van Nassou, u dołu — Maurits Stadt (widoki).*

## II.

Ręką Lelewela: „II. Officina Visscheriana. Nicolaus Visscher 1660—1715. De hac parte officinae visscherianae Atlas Minor in volumine speciali [zob. Nr. 106 i 120], Germania Inferior in volumine speciali [zob. Nr. 105]“. Zbiór 33 tablic z wydań „Atlas Minor“ i „Germania Inferior“ N. Visschera syna i wnuka oraz wdowy po tym ostatnim.

[1]. *Exactissima... Scotiae* — jak Nr. 121, tabl. 53. Niekolorowana.

[2]. *...Sueciae et Norvegiae* — jak Nr. 106, tabl. 8.

[3]. *Regni Daniae...* — jak Nr. 106, tabl. 9; dodane w tytule *cum Privil. Ordin. General. Belgii Foederati*. W dedykacji zmienione *Frederico III* [1648—1670] na *Christiano V* [1670—1690].

[4]. *Magnae Britanniae tabula; comprehendens Angliae, Scotiae, ac Hiberniae Regna... per Nicol-m Visscher Amst: Bat: Cum Privil... Belgii Foederati.* Kartusz tytułowy w prawym górnym rogu z portretem Wilhelma III, otoczony alegorycznymi postaciami, niżej — Herkules zabija hydrę. Pod kartuszem dedykacja: *Guilielmo III...*

[5]. *... Helvetiae...* jak Nr. 120, tabl. 41. Verso — skorowidz miejscowości.

[6]. Nad górną ramką: *Flandriae Comitatus... per Nicol-m Visscher Amst: Bat: cum Privil... Belgii Foederati.* W lewym dolnym rogu kartusz herbowy: *G. W. Gouwen schulp.* [sic]. Skala — ok. 1 : 300.000.

[7]. *'t Meerderdeel van 't Oost-Vrye in Vlaenderen vertonende d'oprechte gelegentz der Landen, Fortressen, Schansen ende de nieuw bedijckte Polders 't Sedert den Iare 1648. 't Amsteldam gedruckt by Nicolaes Visscher Anno 1656.* Dedykacja: *... Henrico Thibaud... Flandriae Concilii Assessori... et... Adriano van Hecke Civitatis Flissinganae Consuli Primario... D. D. C. Q. Jac. Mogge.* Bez siatki. Skala: „1000 Bloijsche Roeden (= 1/2 duysche Myle)“ = 8,8 cm. na mapie.

[8]. *Brabantiae Batavae pars occidentalis sive Antverpiensis Tetrarchiae pars septentrionalis... Per Nicolaum Visscher Amst: Bat: Cum Privilegio... Belgii Foederati.* Skala = ok. 1 : 130.000.

[9]. *Carte nouvelle representant les lignes des François en Brabant depuis Anvers jusques à la Mehaigne, tirée de l'original de S. E. Mylord Marlborough et mise au jour par N. Visser [sic] avec privilege des Etats Generaux.* Na marginesie ręką Lelewela: „1703—1709“. Skala: 2 lieues = 5,7 cm. na mapie.

[10—11]. *Danubius fluvius Europae maximus a fontibus ad ostia... Amstelodami apud Nicolaum Visscherum.*

[12]. *Totius Regni Hungariae et adjacentium Regionum tabula denuo ob res bellicas inter Christianos et Turcas exacte correctata ac innumeris locis aucta per Nicolaum Visscher Cum Privilegio... Belgii Foederati.* Lelewel podkreślił w tytule „denuo“ i dopisał: „1687“. Nowe wydanie mapy z Nr. 120, tabl. 42. Z tej samej płyty; zmieniony tytuł i kartusz tyt.; uzupełniona sytuacja (np. okolice Pragi).

[13—15]. ... *Rheni*... jak Nr. 121, tabl. 25. „Pars meridionalis“ — 2 egzemplarze: 1-szy (14) — siatka tylko na ramce zaznaczona, niekolorowany; 2-gi: siatka na mapie, na ramkach — litery do skorowidza miejscowości, którego brak.

[16]. *S[ancti] R[omani] I[mperii] Westphaliae circulus, in omnes ejusdem subjacentes provincias exactissime distinctus. Per Nicolaum Visscher Amst: Bat. Cum Privilegio... Belgii Foederati.* Skala — ok. 1 : 670.000.

[17]. *Juliacensis... Ducatus*... — jak Nr. 120, tabl. 39.

[18]. *U góry wzdłuż ramki: Tabula geographica partem Inferioris Rheni continens in qua sunt Ducatus Clivensis, Archiepiscopatus Coloniensis, Ducatus Montensis et Comitatus Marchiensis per Nicol-m Visscher Amst: Bat: cum Privil... Belgii Foederati.* Skala — ok. 1 : 300.000.

[19]. *W prawym dolnym rogu w kartuszu („G. V. Gouwen schulp.[1]“): Archiepiscopatus ac Electoratus Trevirensis Ditio... per Nicolaum Visscher Amst: Bat: cum Privilegio... Belgii Foederati.* Skala — ok. 1 : 300.000.

[20]. *W prawym górnym rogu w kartuszu („G. V. Gouwen sc.“): Moguntini Archiepiscopatus et Electoratus nec non Comitatum utriusque Cattimeliboci, Verthemensis, & Erpachiensi[s]... Descriptio per Nic: Visscher Amst: Bat: cum Privil: ... Belgii Foederati.* Skala — ok. 1 : 350.000.

[21]. *Exactissima tabula sedis belli Palatinatus ad Rhenum, Vormaciensis et Spirensis Episcopatus, Bipontini Ducatus... ostenduntur per Nic: Visscher Am[st. Bat:] cum Privilegio... Belgii Foederati.* Skala — ok. 1 : 350.000.

[22]. *S. R. I. Sueviae Circulus atq. Ducatus... per Nicolaum Visscher Amst: Bat. cum Privil... Belgii Foederati.*

[23]. *S. R. I. Bavariae Circulus atq. Electoratus... per Nicolaum Visscher Amst: Bat. cum Privil... Belgii Foederati.* Skala — ok. 1 : 620.000.

[24]. *Regnum Bohemiae... Ducatus Silesiae... zob. niżej: POLSKA.*

[25]. *Regnum Hungariae... jak Nr. 120, tabl. 43.*

[26]. *Nouvelle carte de la Mer Noire et du Canal de Constantinople... par N. Visscher...*

[27]. *Nouvelle carte géographique de la Mer d'Asof... par Nicolas Visscher.*

[28]. *Regiae Celsitudinis Sabaudicae Status consistens in Sabaudiae ac Montisferrati Ducatus Pedemontii Principatum nec non Nicaensem Comitatum... per Nicolaum Visscher Amst: Bat: ... Cum privil... Belgii Foederati.* Verso — skorowidz miejscowości.

[29]. *Nassovia Principatus... exacte delineatus a Joh. Jac. Stetter U. J. L. Idstenio - Nassovio. Excudit Nic. Visscheri Vidua Amstelodami.* Skala — ok. 1 : 175.000.

[30]. Nad górną ramką: *Carte particuliere du Pays de Belgrade, Temeswar et Peterwaradyn, ou la bataille c'est faite [sic] entre l'Armée de l'Empereur, et le Grand Turc le 5 Aoust 1716. by de Weed-e Nic. Visser met Privilege.* Tytuł obok w języku holenderskim i łacińskim. Skala — ok. 1 : 480.000. 2 płyty na 2 arkuszach sklejonych. 75 × 41,5.

[31]. Tytuł nad ramką: *Plan de la Ville forte et chateau de Belgrade assiegée par les Armes de sa Mayesté Imperiale sous le Gouvernement du Prince Eugene, le 24 Iuin 1717.* Tytuł w kartuszu: *Plan van de stercke stad en Kasteel Belgrado...* U dołu: *'t Amsterdam by de Weed-e Visser met Privil: Legenda — poz. A — I.*

[32]. Tytuł nad ramką: *Carte de l'Afrique Meridionale ou pays entre la Ligne & le Cap de Bonne Esperance et l'Isle de Madagascar. Par la Veuve de Nicolas Visscher avec Privilege.*

[33]. *Carte du Paraguay, du Chili Détroit de Magellan & Terre de Feu... Par la Veuve de Nicolas Visscher avec Privil-e.*

### III.

Ręką Lelewela: „III. Nicolaus Visscher nunc apud Petrum Schenk Junio-rem 1720 —“. Zbiór zawiera 39 tablic N. Visschera syna i wnuka z dopiskiem w tytule: „Nunc apud Petrum Schenk iunior.“. Na wstępie — frontysepis miedziorytowy „G. Van Houten fec. P. Schenk sculp.“ z tytułem: „Atlas“, przedstawiający port, 2 postacie europejczyków nad mapą i globusem, 2 — azjatów na pierwszym planie, 5 postaci innych oraz posąg Atlasa dźwigającego sferę niebieską. Zawiera:

[1]. *Hibernia Regnum tam in praecipuas Ultoniae, Connaciae, Lageniae et Momoniae quam in minores earundem Provincias... divisum ac noviter delineatum per Guilielmum Petty et in lucem editum per Nicolaum Visscher Amst: Bat: cum privileg: Ordin: General: Belgii Foederati.* Kartusze: tytułowy — w lewym górnym rogu i dedykacyjny. *Guililmo [sic] III* — w prawym dolnym rogu — kopje z „Hiberniae Regnum“. N. Visschera (Nr. 121, tabl. 55); płyta — inna, południki: 10 — 16.

[2]. *Exactissima Regni Scotiae...* jak Nr. 121, tabl. 53, dodano w tytule: *Nunc apud P. Schenk Iunior.*

[3]. *Angliae Regnum tam in septem antiqua Anglo-Saxonum Regna quam in omnes Hodiernas Regiones accuratissime distinctum per Nicol[au]m Visscher Amst: Bat: cum Priv... Belgii Foederati.* Niżej: *Guilielmo III Angliae... Regi...* Lelewel dopisał: „1688 — 1702“. Południki: 14 — 23.

[4] *A new mapp of England...* — jak Nr. 121, tabl. 54; dodano w tytule: *Nunc apud Petrum Schenk Iun.;* niżej dodano: *Guilielmo III...* Lelewel dopisał: „1688 — 1702“.

[5]. ... *Poloniae...* i [6—7] ... *Moscovie...* — zob. niżej: POLSKA.

[8]. *Comitatus Burgundiae tam in praecipuas ejus praefecturas quam in minores earundem Ballivatus... divisus per Nicol[au]m Visscher Amst: Bat: Cum Priv... Belgii Foederati.* Dedykacja: *Guilielmo III...* Pod kartuszem tytułowym: *G. v. Gouwen scu.*

[9]. *Totius fluminis Rheni... per Nic.: Visscher...* — jak Nr. 106, tabl. 11; tytuł zmieniony; dodano: *cum Privilegio...* *Belgii Foederati.* Mapa rozcięta; sekcja górna i dolna sklejone wzdłuż odtwarzają cały bieg Renu.

[10]. *Regionum Coloniense Electoratu et Archiepiscopatu subditarum peracurata tabula Amstelaedami nuperrime edita per Nicolaum Visscher Amstel: Batav; cum Privil... Belgii Foederati.* Pod kartuszem ze skalą: G. v. Gouwen sc. Skala — ok. 1 : 260.000.

[11]. *Moguntini...* — jak w części II tego zbioru tablica 20; dodano: *Nunc apud...*

[12]. *...Sedis belli Palatinatus...* — jak w części II tablica 21; dodano: *Nunc apud...*

[13]. *Nassovia principatus* — jak w części II tabl. 29. Bez nazwiska Schenka.

[14]. *Abbildung der Welt-berühmten Keyserlichen Frey-Reychs-Wahl und Handel-Stat Franckfurt am Mayn mit ihrem Gebiet... Durch Nicolaus Visscher in Amsterdam mit Privil. der Hoch Mog: die Herren Staaten General der Vereinigten Nederlanden.* Skala — ok. 1 : 60.000.

[15]. *Totius Alsatiae novissima tabula qua simul Sundgovia, Brisgavia, Ortenavia, maxima pars Marchionatus Badensis... ostenduntur per Nicolaum Visscher Amst: Bat: cum Privil... Belgii Foederati...* Skala — ok. 1 : 350.000.

[16]. *Landgraviatus Alsatiae...* — jak Nr. 121, tabl. 27; dodano *Nunc apud...*

[17]. *Superioris Alsatiae...* bez dodatku: *Nunc. apud...* — jak Nr. 121, tabl. 26.

[18]. *S. R. I. Sueviae...* — jak w cz. II tego zbioru, tablica 22; dodano: *Nunc apud...*

[19]. *S. R. I. Bavariae...* — jak w cz. II tabl. 23; dodano: *Nunc apud...*

[20]. *Bavariae pars inferior cum insertis et adjacentibus Regionibus... per Nicolaum Visscher Amst: Bat: Cum privil... Belgii Foederati.* Skala — ok. 1 : 300.000.

[21]. *Bavariae pars superior... per Nicolaum Visscher Amst: Bat: Cum privil...* W prawym górnym rogu mapka: *...Burkhusiensis Ditionis...* Skala — ok. 1 : 370.000.

[22]. *...Westphaliae...* — jak w cz. II, tabl. 16; dodano: *Nunc apud...*

[23]. *Ducatus Bremae et Ferdiae...* — jak w Nr. 124, tabl. 63; dodano: *Nunc apud...*

[24]. *Slesvicensis Ducatus incolis Das Hertzogtum Schleswieg... per Nicolaum Visser [sic] Amst: Bat: cum Privil... Belgii Foederati...* Skala — ok. 1 : 300.000.

[25]. *Holsatiae Ducatus vernacule Das Hertzogtum Holstein... per Nicolaum Visser Amst. Bat: cum Privil... Belgii Foederati.* *Nunc apud...* Skala — ok. 1 : 300.000.

[26]. *Ducatus Luneburgici et Comitatus Dannebergensis per Nicolaum Visser Amst: Bat: cum Privil... Belgii Foederati...* Skala — ok. 1 : 350.000.

[27]. *Carte géographique du Duché de Pomeranie et Mecklenbourg mise en lumierre [sic] par N. Visscher avec Privilege.*

[28]. *Austriae Archiducatus pars superior... per Nic: Visscher Amst: Bat: Cum Privil... Belgii Foederati...* Skala — ok. 1 : 340.000.

[29]. *Viennense territorium ob res bellicas inter Christianos et Turcas nuperrime editum per Nicolaum Visscher cum Privil... Belgii Foederati...* Lelewel dopisał: „a. 1683“. Skala — ok. 1 : 150.000.

[30]. *Regnorum Portugalliae et Algarbiae tabula novissime composita per P. Placidum Augustinum et edita per Nicolaum Visscher cum Privileg...*

[31]. *La Castille propre ou Vieille et la Nouvelle avec l'Estremadure Castellane dressé sur les Memoires de Rodrigo Mendes Silva et autres a Amsterdam par Nicolas Visscher avec Privilège.* 74 × 42,5.

[32]. *Cataloniae Principatus nec non Ruscinonensis et Cerretaniae Comitatus... per Nicolaum Visser Amst: Bat: Cum Privil... Belgii Foederati.*

[33]. *Regiae Celsitudinis Sabaudiae...* — jak w cz. II, tabl. 28. dodano: *Nunc apud...* Lelewel dopisał: „1713, 1718“. Bez skorowidza na odwrotnej stronie.

[34]. *Peloponnesus hodie Morea Deo favente... Reipublicae Venetae armis... subacta, et hac causa de novo in lucem edita per Nicolaum Visscher Amst: Bat: cum Privil... Belgii Foederati.* Z innej płyty niż w Nr. 120, tabl. 47.

[35]. *Cretae seu Candiae Insula et Regnum... per Nicolaum Visscher Amst: Bat: Cum Privil... Belgii Foederati...*

[36]. *Tabula nova geographica Natoliae et Asiae Minoris accuratissime composita per Jacobum Cantellii et edita per Nicolaum Visscher Amst: Bat: cum Privil... Belgii Foederati...*

[37]. *Indiae Orientalis nec non insularum adiacentium nova descriptio per Nicolaum Visscher.* W prawym dolnym rogu: *Nunc apud... Cum Privilegio Ordinum Hollandiae et Westfrisiae.*

[38]. *Jamaica Americae Septentrionalis ampla insula... per Nicolaum Visser Amst: Bat: cum Privil... Belgii Foederati...*

[39]. *Insula Matanino vulgo Martanico in lucem edita per Nicolaum Visscher cum Privilegio... Belgii Foederati.* Skala — ok. 1 : 150.000.

## IV.

Frontysepis miedziorytowy kolorowany „G. van Houten delineavit. Daniell met de Penningen schulp. [sic]“, przedstawiający cokół monumentu ozdobiony herbami 17 prowincyj niderlandzkich i alegorycznymi postaciami: na cokole — postać niewieścia, symbolizująca Niderlandy, siedząca na lwie, w prawej ręce — gałązka oliwna, w lewej — pęk strzał, nad nią — wieniecujący ją anioł; na lewo od niej — stojąca postać niewieścia w hełmie i z tarczą, trzymająca włócznię, na której zawieszony kapelusz, na prawo — stojąca postać niewieścia z księgą i pochodnią, u jej stóp — kogut (symbole siły i prawa?). Niżej, z lewej strony bazy, rycerz w rzymskiej zbroi z prawą ręką na toporze; na pierwszym planie — naga postać siedzącego mężczyzny, w głębi na lewo — oddział wojska, na prawo — dwóch robotników ładujących okręt. Brak tytułu w przygotowanej do niego ramce na cokole monumentu („avant la lettre“?). Następuje karta tytułowa ułożona i własnoręcznie napisana przez Lelewela: „N. Visscheri Germania Inferior nunc apud Petrum Schenk Iuniorem. Kaert-Boeck de XVII Nederlandsche Provincien door Nicolas Visscher niewlycx vytegeven by Peter Schenk junior 1720“. Verso również ręką Lelewela sporządzony spis map, zatytułowany: „Index sive Aenwysing“. Zbiór zawiera 40 tablic z mapami Niderlandów N. Visschera — syna, N. Visschera - wnuka i wdowy po tym ostatnim („Cum Privilegio Ordin. General. Belgii Foederati“ lub „Hollandiae et West-Frisiae“ i z dopiskiem w tytule: „Nunc apud Petrum Schenk Iunior.“) i 1 miedziorytową tablicę ze sztychowanym skorowidzem:

[1]. *Germaniae Inferioris XVII provinciarum accuratissima tabula. Nuperrime edita per Nicolaum Visscher... Dedykacja: Theodoro Munter Amstelae-*



*dami Urbis Senatori...* Nowe wydanie mapy z Nr. 105, tabl. 1; inna płyta; kartusze tytułowy i dedykacyjne skopjowane z 1-go wydania.

[2]. „Naam-Register“, rytowany skorowidz nazw miejscowości do powyższej mapy.

[3]. *Belgium Foederatum emendate auctum et novissime editum per Nicolaum Visscher...* Nowe wydanie mapy z Nr. 105, tabl. 11; inna płyta; kartusz tytułowy skopjowany z 1-go wydania.

[4]. *Frisiae Dominium vernacule Friesland verdeeld in de Hoofddeelen van Oostergoo, Westergoo en Sevenwolden...* *wytgegeven door Petrus Schenk tot Amsterdam met Privilegie 1706.* Skala — ok. 1 : 125.000. Mapka poboczna: *Frisse Eilanden...* Bez nazwiska Visschera; skopjowana przez P. Schenka starszego; por. notę na str. 114.

[5]. *Groningae et Omlandiae Dominium...* — jak Nr. 121, tabl. 35. Dodano: *Nunc apud...*

[6]. *Transisalaniam...* — z płyty, jak Nr. 105, tabl. 16. W tytule zatarto: „C. I. Visscher Excudit“ i wrytowano: *edita vero per Nicolaum Visscher.* W prawym dolnym rogu dodano: *Nunc apud... Cum privilegio...*

[7]. *Ducatus Geldriae et Zutphaniae...* — z płyty, jak Nr. 105, tabl. 12. Napis w adresie zmieniony na: *per Nic. Visscher cum Privilegio... Nunc apud...*

[8]. *Novissima Comitatus Zutphaniae...* z płyty, jak Nr. 105, tabl. 13. Napis w tytule zmieniony na: *per Nic. Visscher cum Privilegio... Nunc apud...*

[9]. U góry w kartuszu: *Tabula nova Provinciae Ultrajectinae, quam jussu Nob. hujus Domini Ordinum emensus est Bernardus du Roy geometra et in lucem edidit Nicol. Visscher cum Privilegio...* *L. van Anse schulp.* [!] Skala — ok. 1 : 137.000. 82 × 45 (z dwóch płyt, na 1½ sklejonych arkuszach).

[10]. W prawym dolnym rogu w kartuszu: *Kennemaria et Westfrisia vulgo et vernacule Noord-Holland tam in minores quam praecipuas Ditiones peraccurate distincta et edita per Nicolaum Visscher Amst. Bat: cum Privilegio... Nunc apud...* Skala — ok. 1 : 135.000.

[11]. Nad górną ramką: *Nieuwe kaart vant' Baljuwschap van Kennemerland met de Bannen van Westsaanen, Assendelft, Heemskerk, Wyk aan Duyn, Velsen, Spaarwoude etc...* *geteekend en uitgegeven door de Weduwe van Nicolaas Visscher, met Privilegie etc. Nunc apud...* Dedykacja: *...Joanni van de Poll Consuli Reipublicae Amstelaedamensis...* Skala: „800 Roeden“ = 7,7 cm. na mapie. Brak siatki.

[12]. *Rhenolandia, Amstelandia et circumiacentia aliquot Territoria, cum Aggeribus...* *edita per Nicolaum Visscher. Cum Privilegio... Ordinum Hollandiae West-Frisiae, Nunc apud...* Dedykacja: *...Iohanni Hude Rei Publ. Amstelaedamensis Consuli, Senatori ac Thesaurario... Mathematico summo...* Skala ok. 1 : 180.000.

[13]. Nad górną ramką: *Nieuwe kaart van Mynden, en de 2 Loosdrechten, midtsgaders van S'Gravenland, nevens het gerecht van Breukelen, en Loendersloot...* *door Nicolaas Visscher met Privilegie etc. Nunc apud...* Dedykacja: *...Jeronimus de Haze de Georgio... Burgemeester ende Raed der Stad Amstelredam... de Weduwe van Nicolaus Visscher.* Skala — ok. 1 : 40.000.

[14]. *Delflandia, Schielandia et circumjacentes insulae ut Voorna, Overflackea, Goerea, Yselmonda et aliae ex conatibus Geographicis Nicolai Visscher Amst. Bat: Cum Privilegio Ordinum Hollandiae et West-Frisiae, Nunc apud...* Dedykacja: *...Iacobo a Dussen Consuli ac Senatori Urbis Goudanae...* Skala — ok. 1 : 185.000.

- [15]. *Hollandiae pars meridionalis vulgo Zuyd-Holland. Auctore Nic. Visscher Cum Privilegio Ordinum Hollandiae et West-Frisiae Nunc apud...* Skala — ok. 1 : 185.000.
- [16]. *Comitatus Zelandiae... jak Nr. 105, tabl. 17. Dodano: Nunc apud Pet. Schenk Iun. cum Privil: Ordin: General: Belgii Foederati.*
- [17]. *Belgii pars Meridionalis cum Occidentalibus Germaniae et Septentrionalibus Franciae Confiniis... per Nicolaum Visscher Amst: Bat: Cum Privil... Nunc apud...*
- [18]. *Brabantiae Ducatus cum adjacentibus provinciis per Nicolaum Visscher Amst: Bat: Cum Privil... Nunc apud...* W prawym dolnym rogu pod kartuszem herbowym: *G. v. Gouwen schulp.* Skala — ok. 1 : 300.000.
- [19]. *Brabantiae Batavae pars occidentalis... jak cz. II tabl. 8; dodano: Nunc apud...*
- [20]. *Brabantiae Batavae pars orientalis, comprehendens Tetrarchiam sive majoratum Sylvaeducensem... per Nicolaum Visscher Amst: Bat: cum Privil... Nunc apud...* Skala — ok. 1 : 130.000.
- [21]. *Tetrarchiae Antverpiensis pars meridionalis una cum Mechliniensi Dominio... per Nicolaum Visscher Amst: Bat: cum Privil... Nunc apud...* Skala — ok. 1 : 130.000.
- [22]. *Marchionatus Sacri Romani Imperii — jak Nr. 120, tabl. 19.*
- [23]. *Mechlinia Dominium... jak Nr. 105, tabl. 10. Dodano: Nunc apud Pet. Schenk Iunior. i cum Privil... Belgii Foederati.*
- [24]. *Bruzellensis Tetrarchia... per Nicolaum Visscher Amst: Bat: cum Privil... Nunc apud...* Skala — ok. 1 : 130.000.
- [25]. *Lovaniensis Tetrarchia cum Arscotano Ducatu... per Nic: Visscher Amst: Bat: cum Priv... Nunc apud...* Skala — ok. 1 : 130.000.
- [26]. *Flandriae Comitatus... jak w cz. II, tabl. 6; dodano: Nunc apud...* Skala — ok. 1 : 130.000.
- [27]. *Flandriae Comitatus pars Batava... per Nicolaum Visscher Amst: Bat: cum Privil... Nunc apud...* Skala — ok. 1 : 130.000.
- [28]. *Flandriae Comitatus pars Septentrionalis comprehendens Franconatum Brugense... per Nicol: Visscher Amst: Bat: cum Privil... Nunc apud...* Skala — ok. 1 : 300.000.
- [29]. *Flandriae Comitatus pars orientalis... per Nicolaum Visscher Amst: Bat: cum Privil... Nunc apud...* Skala — ok. 1 : 300.000.
- [30]. *Flandriae Comitatus pars media... per Nicol: Visscher Amst: Bat: cum Privil... Nunc apud...* Skala — ok. 1 : 300.000.
- [31]. *Flandriae Comitatus pars australis... per Nicolaum Visscher Amst: Bat: cum Privil... Nunc apud...* Skala — ok. 1 : 300.000.
- [32]. *Flandriae Comitatus pars occidentalis... per Nicolaum Visscher Amst: Bat: cum Privil... Nunc apud...* Skala — ok. 1 : 300.000.
- [33]. *Perfecte kaerte van t'Berger en Broucborger Ambacht... door Nicolaus Visscher met Privilegie. Nunc apud... Plan poboczny: ...Duynerke. Bez siatki. Skala — „Een Duytsche Myle van 15 in een Graede“ = 8 cm. na mapie. 79 × 40. Z 2 pływ na 1½ sklejonego arkusza.*
- [34]. *Le Comté d'Artois et des environs ou l'on voit le ressort du Conseil Provincial d'Artois avec les frontières de Picardie. A Amsteldam chez Nicolaum Visscher avec Privilege. Nunc apud...* Skala — ok. 1 : 250.000. 69 × 47.
- [35]. *Comitatus Hannoniae tabula emendata per Alexandrum Penez et*

*edita per Nicolaum Visscher cum Priv... Nunc apud... Skala — ok. 1 : 200.000.*

[36]. *Comitatus Namurci emendata delineatio... per Nicolaum Visscher cum Privilegio... Nunc apud... Skala — ok. 1 : 150.000.*

[37]. *Limburgi Ducatus et Comitatus Valckenburgi* jak Nr. 105, tabl. 4. Dodano: *Nunc apud... Cum Privil...*

[38]. *Luxemburgensis Ducatus... Per Nicolaum Visscher Amst: Bat: cum Privil:... Nunc apud... Skala — ok. 1 : 300.000.*

[39]. *Leodiensis Episcopatus pars Septentrionalis... per Nicolaum Visscher Amst: Bat: cum Privil... Nunc apud... Skala — ok. 1 : 130.000.*

[40]. *Leodiensis Episcopatus pars media... per Nicolaum Visscher Amst: Bat: cum Privil... Nunc apud... Skala — ok. 1 : 30.000.*

[41]. *Tractus inter Sabim et Mosam comprehendens meridionales partes Leodiensis Episcopatus et Namurcensis Comitatus... per Nicolaum Visscher Amst. Bat. cum Privil... Nunc apud... Skala — ok. 1 : 130.000.*

Pergamin. Zbiory Lelewela.

M 1555

POLSKA: Cz. I. [12]. U góry pośrodku ozdobnego marginesu w kartuszu: *Tabula nova Poloniae et Silesiae*; Lelewel dopisał: „1600—1648“; w lewym dolnym rogu mapy nad skalą: *Impressa in aedibus Nicolai Johannis Visscher*; Lelewel dopisał: „1657“. W prawym dolnym rogu na mapie: *Sculptum apud A. Goos*. Na marginesie dolnym pośrodku: *Nomina quadraginta duo regum Poloniae...* spis kończy: 42. *Henricus II*. Po rogach marginesów — medaljony z wizerunkami królów: w dolnym prawym rogu — 43. *Stephanus I*; w lewym — 44. *Sigismundus III*; w górnym prawym — 45. *Vladislaus VI*; w lewym — 46. *Ioan. Casimirus*. Na górnym marginesie — widoki miast: *Cracovia* i *Dantzick*, na dolnym — *Posna*, *Crossen*, *Sandomiria* i *Breslaw*. Na marginesach bocznych: lewym — *Insigne Poloniae* i typy mieszkańców: *Nobilis Polona*, *Vir Polonus*, *Virgo Gedanensis* i *Sponsa Silesiae*; prawym — *Insigne Silesiae* i *Nobilis Polonus*, *Faemina* [sic] *Polona*, *Sponsa Gedanensis* i *Faemina Silesiae*. 44,8 × 37,3; z marginesami: 52,7 × 46,2. Niekolorowana. Lelewel porównywał widocznie tę mapę z poprzednim jej wydaniem i obok medaljonów z wizerunkami królów napisał ołówkiem w dolnym lewym rogu — „41. Sig. II“, w prawym — „42. Henr. II“; w górnym prawym — „43. Steph.“; w lewym — „44. Sig. III“.

Cz. II. [24]. W prawym górnym rogu w kartuszu ozdobionym lwem czeskim i herbami *Silesiae*, *Lusatiae* i *Moraviae*: *Regnum Bohemiae eique annexae provinciae, ut Ducatus Silesiae Marchionatus Moraviae et Lusatiae vulgo die Erb-Länderen*. Auctore *Nicolao Visscher Amstelaedami Cum Privilegio Ordinum Holl. & Westfrisiae* 57 × 48. Zawiera cały Śląsk i części południowe Wielkopolski i Małopolski.

Cz. III. [5]. W lewym górnym rogu w kartuszu ozdobionym 6 aniołkami i 2 tarczami z herbami Polski i Prus: *Tabula nova totius Regni Poloniae in quo sunt Ducatus et Provinciae Prussia, Cujavia, Mazovia, Russia Nigra & c Ducatus Lithuania, Ucraina, & c. in qua Volhynia, et Podolia, cum suis Palatinatibus ac Confinys*. W prawym górnym rogu pod skalą: *Authore N. Sansonio Abbevillensi Geographus* [sic] *Regis Galliae Amstelodami apud Nicolaum Visscher. Nunc apud Petrum Schenk Iun.* 54,2 × 40,5. Niekolorowana. Na mapie zaznaczone trakty. Zob. uwagi Lelewela do Nr. 120 (str. 137).

[6—7]. *Guillaume Delisle*. 2 tablice. 1. W prawym górnym rogu: *Nouvelle carte géographique du Grand Royaume de Moscovie representant la*

*partie septentrionale & c. par Nicolas Visscher, à Amsteldam avec Privilege des Etats Generaux. Nunc apud Petr. Schenk Iun.* Lelewel dopisał na marginesie: „1710“ 68,9 × 47,8. „Petersburg ville batie par le Czar“ umieszczony na wyspie, leżącej daleko na zachód od ujścia Newy, jak w oryginalnej mapie *Moscovie Delisle'a* (por. Nr. 163, tabl. 9—10).

2. Wzdłuż górnej ramki: *Nouvelle carte géographique du Grand Royaume de Moscovie representant la partie meridionale & c. Par Nicolas Visscher...* jak wyżej. U dołu na lewo — skala: „Verstes ou milles de Moscovie...“ (100 wiorst = 5 cm. na mapie). 69 × 47,5. Mapa zawiera wschodnią część Polski (województwa: połockie, witebskie, mińskie, mściśławskie, kijowskie, braclawskie). O mapie tej — zob. Kordt V. „Materialy do istorii kartografii Ukrainy“. Cz. I. Kyiv 1931, str. 13—15; tamże zmniejszona reprodukcja wydania I. Covens et C. Mortier (tabl. 19); zob. też oryginalne wydanie tej mapy, Nr. 163, tabl. 9—10 i wyd. I. Covens et C. Mortier — Nr. 171, tabl. 9—10. Niniejsza mapa Visschera ma dodany cały pas na zachodzie, mianowicie od 44 do 47 stopnia długości.

ok. 1720.

162. VISSCHER N. [wnuk]. Karta tytułowa, z indeksem na odwrotnej stronie, ułożona i własnoręcznie napisana przez Lelewela: „Nicolai Visscher tabulae geographicae speciales e posterioribus et ultimis conatibus. Amstelodami usque 1717“.

Tablic miedzior., przeważnie kolor. 42; 54 cm.

Zbiór zawiera mapy N. Visschera — wnuka z jego „Germania Inferior“ i „Atlas Minor“; tablice z płyt, jak:

Nr. 120, tabl.: 36, 37, 41 i 43;

Nr. 121, tabl.: 25, 26, bez siatki na mapie i bez dolepionych skorowidzów miejscowości, i 35;

Nr. 161 — II, tabl.: 3, 4, 19 i 24;

Nr. 161 — III, tabl.: 8, 11, 12, 15, 18, 19, 30, 32 i 33 — bez dopisku: „Nunc apud Petrum Schenk iunior.“;

Nr. 161 — IV, tabl. 21, 22, 24 i 30;

Nr. 161 — IV, tabl. 18—20, 25, 26, 31, 32, 35 i 38 — bez dopisku Schenka.

Poza tem również bez dopisku Schenka:

[2]. *Brabantiae Ducatus* — z płyty, jak Nr. 161 — IV, tabl. 18, sytuacja w „Comté de Namur“ inna niż w Nr. 161, gdzie również i nazwa tej prowincji brzmi: „Graafs Namen“;

[3]. *Brabantiae Batavae...* — z płyty, jak Nr. 161 — IV, tabl. 19, sytuacja w okolicy *Lillo* wykazuje różnice;

[12]. *Flandriae Comitatus pars australis...* z płyty, jak Nr. 161 — IV, tabl. 31, sytuacja i napisy różnią się.

[17]. *Le Comté d'Artois...* 86,5 × 47, z płyty, jak Nr. 161 — IV, tabl. 34, dodana płyta, przedstawiająca teren na wschód od 21 stopnia do 21 stopnia 35 minut długości.

[22]. *La Castille propre...* 53,8 × 43, z płyty, jak Nr. 161 — IV, tabl. 31, bez dodatkowej płyty z częścią Arragonji i Walencji, oraz tablice:

[16]. *Carte géographique qui contient le Theatre de la guerre en Artois, Picardie & Isle de France nouvellement mise en jour chez la veve [sic] de Nicolas Visscher, avec Privilege; obok — tytuł ten sam w języku holenderskim.*

[18]. *Tabula nova complectens Praefecturas Normanniae et Britanniae una cum Angliae parte et Manica. Per Nicolaum Visscher Amst: Bat: cum Privil. Ord. Gen. Belgii Foederati.*

[19]. *Nouvelle carte géographique de la partie meridionale de France, contenant le Gouvernement de Guienne et Gascogne, Le Lyonnais, le Haut et Bas Languedoc, le Dauphiné, la Provence et une grande partie de la Lombardie &c Par Nicolas Visscher a Amsterdam. Avec Privilege des Etats Generaux. B. Ruyter sculp. 75,5 × 44,3.*

[35]. *Ducatus Wurtembergensis cum adjacentibus quibusdam Sueviae Regionibus... per Nicolaum Visscher Amst: Bat: Cum Privil. Ordin. General. Belgii Foederati.* Na kartuszu: *G. v. Gouwen schulp.*

Oprawione razem z Nr. 106. Zbiory Lelewela.

M 1551

POLSKA: [38]. ... *Bohemiae* ... jak Nr. 161 — II, tabl. 24.

1700 — 1723.

163. DELISLE GUILLAUME. Zbiór map G. Delisle'a, rytowanych w latach 1700 — 1721.

Tablic miedziar. kolor. 86; 54 cm.

Na karcie ochronnej ręką Lelewela: „Guillaume De l'Isle né 1675, mort 1726, 25 janviers. [Niżej:] 1721“. Zbiór poprzedza indeks, sporządzony na 2 kartach ręką współczesną, wykazujący 82 tablice z mapami. Lelewel wstawił do woluminu po mapie 55-tej 4 mapy i dopisał je do indeksu; są to:

[55 b]. *Carte des pays voisins de la Mer Caspiene [!] dressée pour l'usage du Roy sur la carte de cete [!] Mer faite par l'ordre du Czar, sur les Memoires manuscrits de Sofkam-Sabbas Prince de Georgie... Par Guillaume Delisle, Premier Geographe du Roy, de l'Academie... 15 Aout [rok starty na płycie; Lelewel dopisał: „1723“]. Marin sculpsit.*

[55 c]. *Carte marine de la Mer Caspiene [!] levée suivant les ordres de S. M. Czarienne, par M-r Carl Vanverden, en 1719. 1720. et 1721. et reduite au meridiem de Paris par Guillaume Delisle... Sekcja północna; sekcji południowej — brak. Delisle wydał tę mapę w r. 1722; jej wydanie drugie, 1725, w zmniejszonej skali („P. Starck-man sculp.“) ukazało się w „Voyages de Corneille Le Bruyn par la Moscovie, en Perse et aux Indes Orientales...“ Paris, 1725, J. B. C. Bauche, tom III, jako dodatek do „Extrait du Memoire que M. De l'Isle... a lû à l'Académie des Science au sujet de la nouvelle carte de la mer Caspienne“, str. 463 n.\*).*

[55 d]. *Cartes des côtes de Malabar et de Coromandel présentée au Roy par... G. Delisle... 1723. Marin sculpsit.*

[55 e]. *Carte de l'Isle de Ceylan par Mr. De l'Isle Geographe. 1700. Gravé par Berey. Dodatek do dzieła: „Histoire de l'isle de Ceylan, écrite par le Capitaine J. Ribeyro... traduite... par... Le Grand“, Amsterdam, chez J. L. De Lorme 1701.*

\* Rozprawa G. Delisle'a pod tyt.: „Remarques sur la carte de la mer Caspienne, envoyée à l'Académie par sa Majesté Czarienne“ ukazała się w „Mémoires de l'Académie... 1721“. Paris 1723, str. 245 — 254.

Oprócz tego Lelewel dopisał w indeksie daty map oraz nazwiska rytowników i na wstępie indeksu umieścił następującą uwagę:

„Atlas porządny, na rok 1721 cale zupełny: bo jeśli Ceylanu (do atlasu przyrządzonego), Malabaru, trzech kart Kaspji, Persji niema, to dla tego, że się ukazały dopiero 1722, 1723, 1724. — N. 35 Brabancji jest podsuniony z odcisku 1745 na miejscu pierwotnego“.

Oprócz powyższych 4 tablic, dodanych przez Lelewela, zbiór zawiera następujące tablice w porządku rękopiśmiennego indeksu:

[1]. *Mappemonde à l'usage du Roy... 1720.*

[2]. *Hemisphere Septentrional... 1714.*

[3]. *Hemisphere Meridional... 1714.*

[4]. *L'Europe... 1700. H. van Loon sculp. Kartusz tytułowy: C. Simonneau inv. et Fec.*

[5]. *Les Isles Britanniques ou sont le R-me d'Angleterre tiré de Sped celuy d'Ecosse tiré de Th. Pont &c. et celuy d'Irlande tiré de Petti... Gravé par J. B. Liebaux 1702. Pod kartuszem: C. Simonneau Inv. et Sculp.*

[6—7]. 2 sekcje; na północnej: *Carte des Couronnes du Nord dediée au... Charles XII... Lelewel dopisał: „1706“; na południowej: Gravé par Liebaux le fils.*

[8]. *Carte du Royaume de Danemarc... 1710.*

[9—10]. *Carte de Moscovie... zob. niżej: POLSKA.*

[11]. *La France dressée sur un grand nombre de cartes particulieres manuscrites ou imprimées levées sur les lieux... 1703.*

[12]. *Carte de France dressée pour l'usage du Roy... 1721.*

[13]. *Carte de la Prevosté et Vicomté de Paris... 1711; ok. 1:175000.*

[14]. *Plan de la Ville et Fauxbourgs de Paris... 1716. Derozier sculp. Skala: 500 „toises“ = 9,8 cm. na planie. Na marginesach — skorowidz ulic.*

[15]. *Carte topographique du Diocese de Senlis levée sur les lieux par Mr. Parent curé d'Aumont... 1709. Desrosiers sculp. Na marginesach — skorowidz miejscowości. Pobocznie — plany miast Crespy i Senlis. Skala mapy — ok. 1:90.000.*

[16]. *Carte du Diocese de Beauvais dressée sur les Memoires de M. le Scellier Conseiller du Roy... 1710. Se trouve a Beauvais chez Etienne Aleau Libraire rue S. Pierre. Pobocznie — plan m. Beauvais. Skala mapy — ok. 1:180.000.*

[17]. *Partie meridionale de Picardie dressée sur les operations geometriques de Mr. Lesperon Presid. de l'El. de Mondidier... 1712. Des Rosiers fec. Skala — ok. 1:200.000.*

[18]. *Carte de la Champagne et des pays voisins... 1713. Skala — ok. 1:180000.*

[19]. *Partie meridionale de Champagne... 1713. Południowa sekcja poprzedniej mapy.*

[20]. *Carte de la Beauce du Gatinois de la Sologne... 1718; ok. 1:350000.*

[21]. *Carte particuliere d'Anjou et de Touraine ou de la partie meridionale de la Generalité de Tours par Guillaume Delisle Premier Geographe du Roy de l'Academie... Avec Priv. ce 27 May 1720; ok. 1:300000.*

[22]. *Carte des provinces du Maine et du Perche dans laquelle se trouve comprise la partie septentrionale de la Generalité de Tours... 1719; ok. 1:300.000.*

[23]. *Carte de Normandie... MDCCXVI; ok. 1:400000.*

[24, 25]. 2 sekcje; tytuł na sekcji południowej (25): *Carte du Duché de Bourgogne et des Comtez en dependans dressée... sur un grand nombre*

de memoires m[anu]s[crits] envoyez par Mrs les Elus et encore sur ceux de Mrs Languet de Sivry, de Mr Canut & c... 1709. Desrosiers sc.; ok. 1:250000.

[26]. Carte du Bourdelois du Perigord... 1714; równoleżniki 45 i 46 błędnie zaznaczone: 46 i 47; ok. 1:400000.

[27]. Carte du Bearn de la Bigorre de l'Armagnac... 1712; sekcja południowa poprzedniej mapy.

[28]. Carte du Diocese de Narbonne dressée par Guillaume Lafont... rectifiée... par Guillaume De l'Isle... 1704; ok. 1:250000.

[29]. Carte du Diocese de Beziers... 1708; ok. 1:250000.

[30]. Carte de Provence... 1715. Derozier sc.; ok. 1:400000.

[31]. Carte des Paysbas Catholiques... MDCCII.

[32]. Carte d'Artois et des environs... 1711. Derosier sculp.

[33]. Carte du Comté de Flandre... MDCCIII.

[34]. Carte des Comtez de Hainaut de Namur et de Cambresis... Les paroisses du Diocese de Cambrais... sont prises de la carte m[anu]s[crite] qui en a été levée en 1704 par l'ordre de Mes-e François de Fenelon Archeveque... 1706. Desrosiers sc.

[35]. Carte du Brabant dressée sur plusieurs cartes particulieres manuscrites et imprimées levées sur les lieux rectifiées... par Guillaume De l'Isle... 1705. Gravé par Liebaux le fils. Niżej pod ramką: Ph. Buache P[remier] G[eographe] d[u] R[oi] d[e] l'A[cadémie]... Genre de l'Auteur. Avec Privilege du 30 av[ril] 1745.

[36]. Carte des Provinces Unies des Pays Bas... 1702. Gravée par Lièbaux le fils.

[37]. L'Allemagne dressée sur les observations de Tycho-Brahe de Kepler de Snellius... 1701. Gravée par Jean Baptiste Lièbaux.

[38 — 40]. 3 sekcje. [38]. Le cours du Rhin au dessus de Strasbourg... 1704. Gravé par Liebaux le fils. [39]. ... depuis Strasbourg jusqu'a Worms... bez daty. [40]. ... depuis Worms jusqu'a Bonne... 1704.

[41 — 42]. 2 sekcje: [41]. Partie septentrionale de la Souabe... 1704. [42]. Partie meridionale...

[43]. Carte de Suisse ou sont les Cantons... następują nazwy kantonów i przy każdym — jego herb. Dressée sur les memoires de Mr. Merveilleux... 1715.

[44]. Carte de la Souveraineté de Neuchatel et Vallangin... Gravé par Liebaux le fils. Mapa bez nazwiska Delisle'a.

[45]. La Pologne... zob. niżej: POLSKA.

[46]. L'Espagne dressée sur la description qui en a été faite par Rodrigo Mendez Sylva... Berey sculpsit; pod kartuszem: Car. Simonneau inv. et sculp.

[47]. L'Italie dressée sur les observations de Mrs de l'Academie... sur celles du R[everend] P[ère] Riccioli... Gravé par Berey. Pod kartuszem: L. Simonneau inv. et fecit.

[48, 49]. Dwie sekcje: [48]. Carte du Piemont et du Montferrat... 1707. Gravé par Lièbaux le fils.

[49]. Partie meridionale... 1707. Desrosiers sc. W lewym dolnym rogu na ramce ślad zatartego na płycie napisu, który Lelewel odczytał i dopisał w indeksie: *et se trouve a Amsterdam chez Louis Renard Libraire près de la Bourse*. Szczyłek takiegoż napisu widoczny również na sekcji północnej. Mapka poboczna: *Environs de Nice et de Ville Franche* o skali: 500 „toises“ = 2 cm. na mapie.

- [50]. *Carte de l'isle et royaume de Sicile... 1717. Mapa poboczna: Carte particuliere de l'isle de Malte...*
- [51]. *Carte de la Hongrie... zob. niżej: POLSKA.*
- [52]. *Carte particuliere de la Hongrie de la Transilvanie de la Croatie et de la Sclavonie dressée sur les observations de Mr. le Comte Marsilli... 1717.*
- [53]. *Carte de la Grece dressée sur un grand nombre de memoires... sur ceux de Mrs. Wheler et Tournefort... de Mr. Vernon, du P. Feuillée Minime... 1707.*
- [54]. *L'Asie... 1700.*
- [55]. *Carte de la Turquie de l'Arabie et de la Perse... 1701. H. van Loon sculpsit [!]. Pod kartuszem ślady zatartego napisu jak wyżej w tabl. 49; Lelewel również odczytał go i dopisał w indeksie.*
- [56]. *Carte des Indes et de la Chine... 1705.*
- [57]. *Carte de Tartarie... 1706. Pod kartuszem: N. Guerard inv. fecit. Ślady napisu jak w tabl. Nr. 49 i 55, Lelewel uzupełnił go na mapie.*
- [58]. *L'Afrique... 1700.*
- [59]. *Carte de la Barbarie de la Nigritie et de la Guinée... 1707. C. Inselin sculpsit.*
- [60]. *Carte de l'Egypte de la Nubie de l'Abissinie... 1707. Desrosiers sculp.*
- [61]. *Carte du Congo et du pays des Cafres... 1708.*
- [62]. *L'Amerique Septentrionale... 1700.*
- [63]. *Carte du Canada ou de la Nouvelle France... 1703.*
- [64]. *Carte de la Louisiane et du cours du Mississipi dressée sur... memoires... de Mr. le Maire... 1718.*
- [65]. *Carte du Mexique et de la Floride dressée sur... memoires... d'Ibberville et le Sueur. Pod kartuszem: C. Simonneau fecit.*
- [66]. *L'Amerique Meridionale... 1700.*
- [67]. *Carte de la Terre Ferme, du Perou, du Bresil et du Pays des Amazones dressée sur les descriptions de Herrera de Laet et des PP. d'Acuna et M. Rodriguez... 1703.*
- [68]. *Carte des Antilles Françoises et des isles voisines dressée sur les memoires manuscrits de Mr. Petit ingenieur du Roy... 1717.*
- [69]. *Carte du Paraguay du Chili du Detroit de Magellan &c. dressée sur les Descriptions des PP. Alfonse d'Ovalle et Nicolas Techo et sur les relations et memoires de Brouwer, Narboroug, Mr. de Beauchesne... 1703. Gravée par Lièbaux le fils. Pod kartuszem: C. Simonneau inv. et fecit.*
- Następują mapy historyczne:
- [70]. *Orbis veteribus noti tabula nova MDCCXIV. Derosier sculp.*
- [71]. *Theatrum historicum an annum Christi quadringentesimum... pars occidentalis... 1705. Des Rosiers sculp.*
- [72]. *Theatrum historicum... pars orientalis... 1705.*
- [73]. *Graeciae antiquae tabula nova... 1707. Pars meridionalis.*
- [74]. *...pars septentrionalis. 1708.*
- [75]. *Tabula Italiae antiquae in regiones XI ab Augusto divisae... MDCCXV. Ioan. Bap. Lièbaux sculpsit.*
- [76]. *Regionum Italiae mediarum tabula... 1711. Derosier sculp.*
- [77]. *Siciliae antiquae... 1714.*
- [78]. *In notitiam Ecclesiasticam Africae tabula... 1700. Ioan. Bap. Lièbaux inv. et sculp.*



[79]. *Orbis Romani descriptio seu divisio per themata sub imperatoribus Constantinopolitanis post Heraclii tempora... ad novam editionem operum Constantini Porphyrogeniti quae prodit studio Anselmi Bandurii Ragusini monachi Benedictini Melitensis cum eiusdem notis et animadversionibus.* W prawym górnym rogu: *Ante pag. 1.* Lelewel dopisał: „1711“.

[80]. *Imperii Orientalis et circumiacentium regionum sub Constantino Porphyrogenito et ejus praedecessoribus descriptio... ad novam editionem libri Constantini Prophyrogeniti... Anselmi Bandurii.* W prawym górnym rogu: *Post pag. 32.* Lelewel dopisał: „1711“.

[81]. *Civitas Leucorum sive Pagus Tullensis aujourd'hui le Diocese de Toul pour servir à l'Histoire Civile et Ecclesiastique de ce Diocese composée par R. P. Benoit Gardien des Capucins de Toul... 1707.* Pod kartuszem ślad zatartego na płycie napisu, który Lelewel odczytał i obok napisał: „et se trouve à Amsterdam chez Louis Renard“.

[82]. *Tabula Delphinatus et vicinarum regionum... 1710... cum Privilegio 1<sup>o</sup>. Jan. 1711.*

W porównaniu z wykazem map G. Delisle'a w rozprawie Christiana Sandlera pod tyt.: „Die Reformation der Kartographie um 1700“ (München 1905. Beilage 4), w niniejszym zbiorze brak 2 map, wydanych przed rokiem 1721: *Mappemonde* pierwszego wydania 1700 r.\*) i mapy historycznej: *Tabula geographica provinciarum et urbium colonia romana etc. insignium.* Natomiast zbiór niniejszy zawiera mapę wydaną w r. 1720: *Anjou, Touraine... (zob. wyżej tabl. 21),* której wykaz Sandlera nie podaje.

Z map Delisle'a wydanych w latach 1721—26, po uwzględnieniu dołączonych przez Lelewela 3 map z lat 1722—24, brakuje w porównaniu z wykazem Sandlera do kompletu następujących map:

1722: *Afrique, Amerique* (2 tabl.), *Ceylan* i sekcji południowej: *Carte marine de la Mer Caspiene... .*

1723: *Asie* i mapy historycznej: *Retraire des Dix-Mille... .*

1724: *Europe, Hemisphere Oriental, Hemisphere Occidental\*\*), Perse,*

1725: *Isle de Saint-Dominique,*

1726: *Afrique Françoise ou Sénégal,*

oraz historycznej mapy Delisle'a: *Alexandri Magni Imperium et Exeditio,* wydanej w cztery lata po jego zgonie (1731).

Ogółem więc liczba map Delisle'a wydanych w latach 1700—1731 wynosi 90 map na 101 tablicach.

W sierpniu 1718 r. Delisle został mianowany pierwszym geografem królewskim i od tej daty zaczął dodawać na mapach przy swem nazwisku: „Premier Géographe du Roy“. Również i na płytach wielu map wydanych przed rokiem 1718 Delisle dorytował później ten swój tytuł (w niniejszym zbiorze są to mapy Nr. 6—7, 8—10, 13—15, 20, 26, 27, 30—32, 34, 41—43, 45, 46, 52, 53, 56, 57, 59, 61, 62, 67—72, 75, 78, 81 i 82).

Pierwotny adres Delisle'a podawany na mapach brzmiał: „Rue des Canettes près de St. Sulpice“ (Sandler, op. cit. str. 15), następnie został zmieniony na: „sur le Quai de l'Horloge à l'Aigle d'Or“. Mapy w niniejszym zbiorze mają ten

\*) Reprodukacja tej rzadkiej mapy w „Karten-Mappe“ przy cytowanej wyżej rozprawie Sandlera, tablica V.

\*\*\*) Reprodukacje obu półkul — Sandler, „Karten-Mappe“, tabl. VI.

drugi adres, z tą różnicą, że wyrazy: „à l'Aigle d'Or“ zostały na większości płyt zatarte. Niektóre mapy mają również ślady zatartego na płycie adresu księgarni Louis Renard w Amsterdamie, na co Lelewel zwrócił uwagę (por. wyżej mapy Nr. 49, 55, 57 i 81).

Skóra. Zbiory Lelewela

M 1766

POLSKA: [9—10]. Dwie sekcje; tytuł na sekcji północnej (9); w prawym górnym rogu w kartuszu, ozdobionym herbem z dewizą: „Laboribus, meritis, virtute ac sanguine“: *Carte de Moscovie dressée par Guillaume De l'Isle Premier Geographe du Roy a Son Excellence Monseigneur André Artemonidès de Matueof Ministre d'Etat de Sa Majesté Czarienne l'Empereur des Russes, son Lieutenant g[e]n[er]ale en la Principauté de Iaroslavie, et son Ambassadeur Plenipotentiaire auprez du Roi Tres Chretien, et auprés des Etats generaux des Provinces Unies. Par son tres humble et tres obeiss[an]t Serviteur De l'Isle.* Pod kartuszem: *N. G. f.*; niżej: *A Paris chez l'Auteur sur le Quai de l'Horloge* [następuje kilka wyrazów startych na płycie: „à l'Aigle d'Or“?] *avec Privilege 1706.* 63,5 × 48,2. Na sekcji południowej, w lewym dolnym rogu — skala w wiorstach moskiewskich, milach polskich i milach ukraińskich (40 „lieues communes de Pologne = 8,7 cm. na mapie). Pod skalą: *Gravé par Liebaux le fils.* 63,5 × 48.

Jest to oryginalne wydanie mapy Rosji Delisle'a z roku 1706, odbite jednak po roku 1718 (dodany tytuł Delisle'a: „Premier Geographe du Roy“, który Delisle otrzymał w 1718 r.). W porównaniu z wydaniem tej mapy N. Visschera - wnuka (zob. Nr. 161 — III, tabl. 6—7) niniejsza mapa obejmuje teren na zachodzie tylko od 47 stopnia długości; Petersburg również błędnie umieszczony na wysepce w zatoce fińskiej. Mapa w swej sekcji południowej przedstawia wschodnią część Polski (województwa: witebskie, mińskie, mścisławskie i kijowskie). Por. wydanie I. Covensa i C. Mortier tej mapy (Nr. 171, tabl. 9—10).

[45]. W lewym dolnym rogu w kartuszu: *La Pologne dressée sur ce qu'en ont donné Starovolsk, Beauplan, Hartnoch et autres auteur[s] rectifiée par les observations d'Hevelius etc. par Guillaume Del'Isle de l'Academie Royale des Sciences et Premier Geographe du Roy a Paris chez l'Auteur sur le Quai de l'Horloge a l'Aigle d'Or. Avec Privilege du Roy.* Lelewel dopisał: „1713“. Chr. Sandler, op. cit. Beilage 4. umieszcza mapę Polski Delisle'a pod datą 1703. 60,8 × 45,9. Odbitka z r. 1718 („Premier Geogr. du Roy“).

[51]. W prawym dolnym rogu w kartuszu: *Carte de la Hongrie et des pays qui en dependoient autrefois dressée sur un grand nombre de memoires et cartes manuscrites ou imprimées rectifiez par les observations du C-te Marsilii et quelques autres par Guillaume De l'Isle Geographe de l'Academie Royale des Sciences. A Paris chez l'Auteur sur le Quai del'Horloge* [śląd zatartych wyrazów: „à l'Aigle d'Or“?] *avec Privilege du Roy pour 20 ans 1703.* W lewym dolnym rogu pod skalą: *Gravé par Liebaux le fils.* 63 × 45. Mapa zawiera południową część Polski: Śląsk, województwo krakowskie, ruskie, wołyńskie, podolskie, braclawskie i kijowskie, oraz Dzikie Pola aż do Morza Czarnego i część Krymu.

1723 — 1725.

164. PILOT, THE ENGLISH. *The English Pilot... London. Printed for Thomas Page and William and Fisher Mount...*

2 wol.; tablic miedzioryt. 81; tekst ang.; 50 cm.

Wol. I: ... *The third book. Describing the sea coasts, capes, headlands... in the oriental navigation... Divided into three parts... 1723.* Tekstu str. 90, łącznie z kartą tyt.; tablic 39. Tytuły tablic — jak w egzemplarzu Library of Congress, wyd. 1716 r. (Ph. 4278).

Wol. II. ... *Part I. Describing the sea coasts... in the southern navigation... 1724.* Karta tyt.; tekstu str. 92; tablic 22. Tytuły tablic — jak w egzemplarzu Library of Congress, wyd. 1747, Ph. 3496, pozycje: 2, 4, 6—17, 19—21. Tablice o innych tytułach:

[2]. *A new chart of the sea coast of Scotland with the islands thereof;* tytuł jak w egzemplarzu Library of Congress wyd. 1715 r., Ph. 5179, pozycja 11.

[4]. *A new and correct chart of the sea coast of England, Scotland & Ireland by Sam. Thornton...*

[5]. *A correct chart of the channell between England & France... by Dr. Ed. Halley...*

[18]. *A chart of the sea coast from England to the streights by Sam. Thornston... 1712.*

[22]. *A new and correct chart shewing the variations of the compass in the western & southern oceans as observed in... 1700 by Edm. Halley.* Do bocznych marginesów dolepiony tekst pod tyt.: „The Description and uses of a new and correct sea-chart“... z podpisem: „E. Halley“.

Następuje razem opracowane: *The English Pilot. The fourth book. Describing the West-India navigation, from Hudsons Bay to the river Amazonas... 1723;* karta tytułowa; tekstu str. 66; tablic 20. Tytuły tablic — jak w egzemplarzu Library of Congress, wyd. 1737 r., Ph. 1157, pozycje: 3—12, 15, 17—19, 21—24. Tablice o innych tytułach:

[11]. *A large draught of New England. New York and Long Island by Sam. Thornton...*

[12]. *A new survey of the harbour of Boston in New England...*

Skóra. Zbiory Lelewela.

M 1620

ok. 1725.

165. KOEHLER J. D. i WEIGEL CHR. *Io. Davidis Koeleri Hist. et Polit. P. P. Altdorfini Atlas Manualis Scholasticus et Itinerarius complectens Novae Geographiae tabulas L cum Gratia et Privilegio Sacrae Caesareae Maiestatis excusas a Christophoro Weigelio sculptore et cive Norimbergensi.*

Tablic miedzioryt. kolor. 49; 35<sup>1</sup>/<sub>2</sub> cm.

Karta tyt. — miedzioryt z rytowanym tytułem, jak wyżej; cyfra L poprawiona z cyfry XLII, w której X i II zostały zatarte na płycie. Na odwrotnej stronie karty tytułowej również rytowany indeks, zatytułowany: „Neuer Atlas von 50 karten“; w końcu indeksu dopisana w rycie tablica 51. *Unter Oestereich*; mapa ta wstawiona w atlasie po Nr. 17. (*Austria Superior*). Brak 2 tablic: 36. *Dänne-marck* i 37. *Schweden*.

Zawiera mapy z tablic, jak w Nr. 160, pozycje: 1—7, 11—13, 15, 16, 18—20, 22, 23, 29—31, 33, 35 i 37, w tem tablice z mapami Europy, Azji i Ameryki mają dodane objaśnienia znaków, wskazujących religje i wyznania.

Mapy z płyt innych niż w Nr. 160, poz. 21, 8, 17, 9, 27:

(11). *Belgium sive Inferior Germania in suas XVII provincias divisa ...*

Północ — u góry.

(14). *Imperium Germanicum in suos circulos divisum Christoph. Weigeli vidua excud ...*

(18). *Circulus Bavaricus delineatus ...*

(19). *Circulus Svevicus per Chr. Weigelium ...*

(42 — 43). 2 sekcje; tytuł na sekcji zachodniej: *Hungaria cum adjacentibus provinciis nova et accuratiori forma exhibetur a Christoph. Weigely vidua Norim.* Nr. 18 i 19 mają podpis: „M. Kauffer sculpsit“.

Mapy, których brak w Nr. 160:

(3). *Portugallia ...*

(4). *Hispaniae et Portugaliae Regna ...*

(5). *Gallia cum provinciis ...*

(7). *Anglia, Scotia & Hibernia ...*

(8). *Anglia Cambdeni ...*

(9). *Scotia Cambdeni et Sibbaldi ...*

(10). *Regni Hiberniae ...*

(16). *Silesiae Ducatus ...* zob. niżej: POLSKA.

(20). *Palatinatus Rheni ...*

(23). *Holsatiae Dithmarsiae Stormariae et Vagriae Ducatus ...*

(25). *Pomerania ...* zob. niżej: POLSKA.

(29). *Italiae cum adjacentibus insulis ...*

(31). *Ducatus Mediolanensis ...* Mapa bez nazwiska Chr. Weigela.

(32). *Typus Regni Neapolitani ...*

(33). *Insulae sive Regni Siciliae ...*

(34). *Regni Sardiniae ...*

(39). *Borussia ...* zob. niżej: POLSKA.

(44). *Graeciae Novae ...*

(45). *Accurata Moreae ...*

(49). *Africae tabula ...*

Mapy: 9, 10, 20, 23, 29 i 31 mają podpis: „M. Kaufer sc.“.

Niniejszy „Atlas Manualis“ wydany został po śmierci Chr. Weigela (zob. mapy 14 i 42 — 43 z podpisem wdowy po nim. Zob. też uwagi do Nr. 160).

Półskórek. Prowenjencja: „Collegii Vitebscensis Societatis Jesu“.

Ph. 567, 568, 569 — z liczbą tablic: XLII, L, LI.

M 1062

POLSKA: (15). *Bohemia*; (38). *Poloniae ...* jak Nr. 160.

[16]. W prawym górnym rogu w winjetce pejzażowej: *Silesiae Ducatus in XVII suos Principatus et Dominia divisus stylo Chr. Weigelii Nor*: W lewym dolnym rogu alegoryczne postacie i czarny orzeł na tle obronnych murów. 36,5 × 31.

[25]. U góry w kartuszu, ozdobionym Neptunem, dwiema postaciami alegorycznymi i koroną: *Pomerania utroque cum insertis vicinisq. ditionibus curante Christoph. Weigelio Norimb*: 37 × 31,6. Zawiera Prusy Królewskie i część Wielkopolski.

[39]. U góry na lewo w kartuszu, ozdobionym 7 alegorycznymi postaciami: *Borussia integra accuratiori stylo delineata à Christoph. Weigelio Norib*. W prawym dolnym rogu pod ramką: *M[ichael] K[aufer] sc.* 36,5 × 30,9.

1711 — 1726.

166. HOMANN JOHANN BAPTISTA. *Neuer Atlas bestehend in einig curieusen Astronomischen Mappen und vielen auserlesenen allerneuesten Land-Charten über die Gantze Welt. Erstlich vorgestellt nach Copernicanischen Grund-Satz der Bewegung des Himmels in dem Systemate Solari, und Ephemeridibus motuum Caelestium Geometricis des Hochgelehrten Herrn Johann Gabriel Doppelmayrs, Math. P. P. ordinariü allhier, dann auch nach der natürlichen Beschaffenheit und Geographischen Eintheilung der mit Wasser umgebenen allgemeinen Erd-Kugel, in ihre besondere Monarchien, Königreiche, Staaten und Länder etc. Mit Anmerckung der ordentlichen Winde und Gegen-Winde; der berühmtesten Schiffarthen un die gantze Welt, auch aller bissher an denen eussersten Welt-Enden geschehenen neuen Land-Entdeckungen aus denen vortreflichsten Geographis und Auctoribus dieses Seculi zusammen getragen und ausgefertiget von Johann Baptista Homann. Nürnberg, in Verlegung des Auctoris. MDCCXI.*

Tablic miedziar. kolor. 55; 51 cm.

Frontysepis miedziar. kolor. „Caspar Luycken fecit“, przedstawiający mitycznego Atlasa, stojącego na kuli ziemskiej i podtrzymującego przy pomocy Herkulesa niebo; na lewo — słońce i ptactwo dzienne, na prawo — księżyc i nocne ptaki; niżej — Neptun z Amfitrydą, Merkury, Ceres i personifikacje wiatrów; u dołu w kartuszu rytowany tytuł: *Atlas Novus terrarum orbis imperia, regna et status exactis tabulis geographicis demonstrans, opera Iohannis Baptistae Homanni Norimbergae*; karta tytułowa drukowana z tytułem, jak na wstępie, i z winjetą (glob z dewizą: „Nulla dies abeat ...“). Indeks wykonany przez Lelewela.

Mapy tego atlasu odpowiadają numerom: B—1, 3, 5—10, 12—26, 28—31, 33—37, 39, 42, 43, 45, 53—55, 57, 58, 63, 65, 68, 69, 76, 80, 81, 85, 86, 90, 92, 94, 100 i 101 chronologicznego układu wydawnictw J. B. Homanna z lat 1702—1712, podanego w artykule Christiana Sandlera: „Johann Baptista Homann“ („Zeitschrift der Gesellschaft für Erdkunde zu Berlin“, t. 21, 1886, str. 345 n.). Sandler jednak, opisując mapy Homanna przeważnie z tytułów, pod jakimi wyliczały je indeksy atlasów, nie widział sam indeksu do atlasu z r. 1707, a powołuje się tylko na świadectwo J. G. Gregorii: „Curieuse Gedanken ...“ str. 53 n. i Hübnera: „Geographische Fragen ...“ 1772, Vorrede, str. 62. Ponieważ tytuły map w indeksach atlasów są zazwyczaj skrótami tytułów, figurujących na mapach, trudno sądzić z podanego przez Sandlera wykazu map J. B. Homanna 1707—1724 r. o rzeczywistej zawartości tych atlasów. Tak np., podana w wykazie Sandlera pod Nr. 9 „Magna Britannia“, jako należąca do atlasu z 1707 r. wyszła też pod tym tytułem z wizerunkiem królowej Anny, a więc najwcześniej w 1714 r., a Nr. 36 „Imperium Moscoviticum“ była wydana nie tylko w latach 1702—1707, ale również około 1726 r., ponieważ w jej tytule figuruje „czarica“ Katarzyna I i jej „legatio“ do Chin, hr. S. Raguzińskiego w latach 1725—26, uwieńczone w r. 1727 traktatem (pierwsze

poselstwo do Chin, Izmajłowa, 1719, a więc jeszcze za panowania Piotra I nie miało powodzenia). Atlas więc niniejszy, chociaż ma w tytule datę 1711, wydany został około 1726 r.

Do atlasu dołączone 2 mapy z wydania sukcesorów Homanna:

1. *Imperii Russici et Tartariae ... 1739* z tekstem: „Sciagraphia“.

2. *Africa ... a Joh. Matthia Hasio ... 1737* i „Sciagraphia“.

Obie te mapy — zob. Chr. Sandler: „Die Homännischen Erben“ („Zeitschrift f. wissenschaftl. Geographie“ Bd. VII, 1890, str. 428, VI. Nr. 5 i 16).

Pólskórek. Zbiory Lelewela.

M 1578

POLSKA: [28]. W prawym górnym rogu w kartuszu, ozdobionym herbami „Silesia, Lusatia, Bohemia, Moravia“: *Regni Bohemiae, Ducatus Silesiae, Marchionatus Moraviae, et Lusatae tabula generalis. Suntibus [sic] Joh. B. Homanni Norib.* 54,5 × 45,5.

[49]. W lewym górnym rogu w kartuszu, ozdobionym trzema ulami, postacią rycerza i trzech aniołków oraz tarczą z herbem Polski (środkowa tarcza z herbem królewskim — niewypełniona): *Regni Poloniae Magnique Ducatus Lithuaniae nova et exacta tabula ad mentem Starovolcij descripta a Joh. Bapt. Homanno Norimbergae.* W prawym dolnym rogu na mapie: *Author sculpsit.* Lelewel dopisał na marginesie koło tytułu: „1706 vel 1707“. 54,9 × 47,4.

[50]. W lewym górnym rogu w kartuszu, ozdobionym 5 aniołkami: *Ducatum Livoniae et Curlandiae cum vicinis insulis nova exhibitio geographica editore Joh. Baptista Homanno Norimbergae.* 56,7 × 47.

[51]. U góry w kartuszu ozdobionym 2 tarczami herbowymi, 11 postaciami alegorycznymi i aniołkami i portretem Fryderyka I z dewizą: „Suum cuique“: *Regnum Borussiae gloriosis auspiciis Serenissimi et Potentissimi Princ. Friderici III. Primi Borussiae Regis, March. et Elect. Brand. inauguratum die 18 Jan. A. 1701. Geographice cum vicinis Regionibus adumbratum a Joh. Baptista Homanno Norimbergae.* 55,5 × 46,5.

## 1714 — 1726.

167. HOMANN J. B. *Kleiner Atlas von 50. auserlesnen Homanns Land-Charten nach methodischer Ordnung des Hochberühmten Hn. Johann Hübners Schul-Rectoris in Hamburg Seiner Welt-beliebten Geographischen Fragen eingericht.* Następuje indeks map, niżej: *Zu finden bey Joh. Baptista Homann in Nürnberg.* Lelewel dopisał: „avant l'année 1715 parceque le nom de J. B. H. figure sans aucun titre“\*).

Tablic miedzior. kolor. 49; tekst niem.; 53½ cm.

Frontysepis, jak w Nr. 166; karta tyt. drukowana z tytułem, jak wyżej; „Einleitung zur Geographie“ — tekstu dwukolumnowego str. 42; tablice.

\*) W r. 1715 J. B. Homann otrzymał od cesarza Karola VI tytuł: „Sacrae Caesareae Maiestatis Geographus“ i stale używał go w swych atlasach i mapach, wydanych po tym roku.

Mapy, jak w wykazie Sandlera (zob. Nr. 166) numery: B—5—9, 13—26, 28—30, 33—36, 39, 57, 63, 65, 68, 69, 76, 86, 100. Tablice: (20). *Imperium Romano-Germanicum ...* i (21). *Germania Austriaca ...* z pływ, jak w Nr. 166, ale ze zmianami w ozdobach kartuszków tytułowych. Oprócz tego Atlas zawiera mapy inne, niż w Nr. 166; są to według wykazu Sandlera (op. cit.) Nr. A — 1, 3; B — 38, 64, 66, 71—75, 77, 87, 95 i 98.

Pergamin. Zbiory Lelewela.

M 1582

POLSKA: (39). *Bohemiae ...*; (46). *Poloniae ...*; (47). *Borussiae ...* — jak w Nr. 166.

(40). W lewym dolnym rogu w kartuszu ozdobionym 7 alegorycznymi postaciami: *Superioris et Inferioris Ducatus Silesiae in suos XVII minores Principatus et Dominia divisi nova tabula in lucem edita à Joh. Baptista Homan[n]o Norimbergae*. W prawym górnym rogu 3 aniołki unoszą planik m. *Breslaw*. 56,2 × 46,8.

1715 — 1726.

168. MICHELOT HENRI i BREMONT LAURENT. Zbiór map nawigacyjnych Morza Śródziemnego.

Tablic miedziar. 16; 49½ cm.

Brak karty tytułowej. Zawiera następujące mapy, wykonane przez „Michelot [Henri], hydrographe et pilot Real des galeres du Roy et Bremond [Laurent], hydrographe du Roy, gravé par P. Starckman, ce vend chez Laurent Bremond sur le Port a Marseille au coin de Reboul“:

[1]. *Nouvelle carte de l'Océan contenant les côtes de Portugal et Barbarie ... 1720.*

[2]. *Nouvelle carte generale [!] de la Mer Mediterranée ... 1726; część zachodnia.*

[3]. Bez tytułu; część środkowa Morza Śródziemnego.

[4]. Bez tytułu; część wschodnia Morza Śródziemnego.

[5]. *Nouvelle carte de la Baye de Cadix et du detroit de Gibraltar ... 1718.*

[6]. *Carte particuliere des côtes d'Espagne et Barbarie ... 1723.*

[7]. *Suite des costes d'Espagne et Barbarie ... 1723.*

[8]. *Suite des côtes d'Espagne depuis le Cap St. Martin jusqu'au Cap. St. Sebastien ... 1723.*

Mapy 2—4 i 6—8 nie są sekcjami jednej mapy.

[9]. *Nouvelle carte de côtes de Catalogne, Roussillon, Languedoc, Provence, d'Italie et partie de l'Isle de Corce ... 1718.* Mapa na 2 sklejących arkuszach.

[10]. *Suite [!] de la carte d'Italie depuis Mont Argentat jusqu'a Messine ... 1718.*

[11]. *Plan de la baye et rades de Marseille ... 1720.*

[12]. *Nouvelle carte de l'Isle de Corce ... 1719.*

[13]. *Nouvelle carte de l'Isle de Sardaigne ... 1719.*

[14]. *Plan du golfe de Naples ... 1718.*

[15]. *Nouvelle carte de l'Isle de Malthe ... 1718.*

[16]. *Nouvelle carte de l'Archipel ... 1715.*

Następują 3 tablice miedziorytowe, dotyczące budowy okrętów wojennych.

Skóra. Zbiory Lelewela.

M 1619

British Museum posiada kolekcję map Morza Śródziemnego również bez karty tytułowej, wydanych w 1726 r. przez H. Michelot i Bremond („Catalogue ...“, kol. 2743, sygn. S. 110. (8)).

1728.

169. SEUTTER MATTHAEUS. *Atlas Novus indicibus instructus oder Neuer mit Wort-Registern versehener Atlas, bestehend in 26 Seutterisch-geographischen meistens Haupt-Tabellen, als über deren 24. letztere erstlich ein sehr nützlich-compendioser General-nachgehends aber über eine jede insonderheit ein solch-bequemer Special-Index beygedrucket ist ... Zusammen gesetzt, und ... in offenen Druk heraus gegeben, von Matthaeo Roth, Kaiserl. Hof-Kriegs-Agenten. Wien in Oesterreich, gedruckt bey Iohann Peter v. Ghelen ... 1728.*

Tablic miedzior. kolor. 27; tekst niem.; 56<sup>1</sup>/<sub>2</sub> cm.

Frontyspis — miedzioryt kolor. z rytowanym tytułem: Atlas Novus sive tabulae geographicae totius orbis faciem, partes, imperia, regna et provincias exhibentes exactissima cura iuxta recentissimas observation. aeri incisae et venum expositae à Matthaeo Seutter Chalcogr. Augustae Vindelicorum; karta tyt. drukowana, z tytułem, jak na wstępie; przywilej, „Vorrede“, „Kurze Anleitung ...“ i „Verzeichnuss [!] deren ... Land-Charten ...“ — k. nlb. 3; tablic 27 (mapa: *Imperii Moscovitici* — na 2 tablicach); do map dołączone na osobnych arkuszach skorowidze nazw.

Mapy — jak w rozprawie Chr. Sandlera: „Matthäus Seutter und seine Landkarten“ („Mitteilungen des Vereins für Erdkunde zu Leipzig“ 1894, str. 8 n. „Verlagsübersicht bis 1760“) pozycje: I, 1; II, 1, 2, 171, 183, 184, 3, 5, 8, 24, 30, 19, 147, 143, 157, 158, 166, 168, 173, 162, 138, 152, 151, 122, 35, 51, 63 \*).

Lelewel dodał w spisie map nazwiska rytowników, znajdujące się na następujących tablicach:

- [1]. *Planisphaerium coeleste* — „sc. Melchior Rein aqua forti“.
- [5]. *Africa* — „Gottfrid Rogg del“.
- [6]. *America* — „G. Rogg del“.
- [14]. ... *Sueciae Daniae et Norvegiae* ... „Rogg del“.

\*) Sandler jest zdania, że Seutter „war kein Mann von hohen Verdiensten; er gehört vielmehr zu jener Klasse von Landkartenstechern und -verlegern, die mehr durch die Menge, als durch die Güte ihrer Werke hervorragen“.



[19]. ... *Terra Sancta* ... „G. Rogg del“.

[24]. ... *Marchionatus Brandenburgensis* ... — [pod kartuszem:] „Beger fec. aqua forti“ (por. Sandler, op. cit. str. 17).

Skóra. Zbiory Lelewela.

M 1601

Sandler, op. cit. str. 14 punkt 4.

POLSKA: Dwie sekcje; sekcja północna [15]: W prawym górnym rogu w kartuszu: *Mappae Imperii Moscovitici pars septentrionalis adornata per Guilielmum De l'Isle, Membrum Academiae Regalis Scientiarum et celeberr: Reg: Galliae Geographum; nunc vero aeri incisa et venalis exposita à Matth. Seutter s. August. Vindel.* 56 × 47,8.

Sekcja południowa [16]. Tytuł nad górną ramką: *Imperii Moscovitici pars australis in lucem edita per Guilielmum de l'Isle, celeberr. Regis Galliae Geographum nunc excusa et venalis exposita per Matthaem Seutter sculpt. Augustae Vindelic.* 56 × 47,4. Zawiera wschodnią część Polski. Por. Nr. 163, tabl. 9 — 10.

Do mapy dołączony skorowidz miejscowości — kart. 2.

[21]. W prawym górnym rogu w kartuszu, ozdobionym herbami: „Moravia“, „Silesia“, „Bohemia“, „Lusatia“: *Mappa Geographica Regnum Bohemiae cum adiunctis Ducatu Silesiae, et Marchionatib. Moraviae et Lusatiae repraesentans cura et sumtibus Matth. Seutteri Chalc. Aug.* 55 × 47,5.

Do mapy dołączony skorowidz miejscowości — kart. 2.

[22]. W prawym górnym rogu w kartuszu, ozdobionym herbem Polski z herbem Saskim pośrodku tarczy oraz 3 postaciami alegorycznymi, przedstawiającymi pasterstwo, rolnictwo i myślistwo: *Poloniae Regnum ut et Magni Ducatus Lithuaniae accuratiss. delineatione repraesentat. opera et studio Matth. Seutteri Chalc. August.* 56,5 × 48,4. Do mapy dołączony skorowidz miejscowości — kart. 2.

[23]. U góry w kartuszu, ozdobionym portretem Fryderyka Wilhelma I, alegorycznymi postaciami i herbami: *Borussiae Regnum sub fortissimo Tutamine et iustissimo Regimine Serenissimi ac Potentissimi Principis Friderici Wilhelmi laetissimis incrementis efflorescens cum adjacentib. Regionibus mappa geographica delineatum cura et sumtibus Matth. Seuteri Chalcogr. Augustiani.* W lewym górnym rogu mapka poboczna: *Principatus Neocomensis seu Neufchatel ad Borussiae Regem Spectans.* 55 × 47. Do mapy dołączony skorowidz miejscowości — kart. 2.

1730.

170. PTOLEMAEUS CL. *Orbis antiqui tabulae geographicae secundum Cl. Ptolemaeum, cum indice philologico absolutissimo omnium locorum... in usum geographiae veteris studiosorum. Amstelaedami, apud R. & J. Welstenios et Guil. Smith.*

Tablic 27 (zamiast 28); tekst łac.; 50 1/2 cm.

Przedtytuł; frontyspis jak w wyd. 1698 i 1704 (Nr. 138 i 145); karta tyt. drukowana z tytułem — jak wyżej i z winjetką miedziorytową; dedykacja: „... Abrahamo Westerveen ...“ z winjetą miedziorytową — k. nlb. 1; „Ad

lectorem“ i „Index“ — k. nlb. 2; tablice z pływ — jak w wyd. 1698 i 1704; na mapach — siatka geograficzna; brak trzeciej mapy Europy (Gallia); „Index“ — str. nlb. 75 (ark. A—T).

Zbiory Lelewela.

M 1505

Ph. 575.

1730.

171. DELISLE G. *Atlas Nouveau, contenant toutes les parties du monde, ou sont exactement remarquées les empires, monarchies, royaumes, etats, republicques &c. Par Guillaume De l'Isle Premier Geographe de Sa Majesté. A Amsterdam, chez Jean Covens & Corneille Mortier sur le Vygendam. MDCCXXX.*

Tablic miedzior. kolor. 61; tekst franc.; 58 cm.

Frontysepis miedziorytowy („R. de Hooghe C[onseiller] R[oyal] et J[uris] U[triusque] D[octor] inv. f. etc.“) z rytowanym tytułem: *Atlas Novus ad usum Serenissimi Burgundiae Ducis. Atlas François à l'usage de Monseigneur le Duc de Bourgogne ... A Amsterdam chez Jean Covens et Corneille Mortier avec Privil.* karta tyt. drukowana w kolorze czarnym i czerwonym, z tytułem, jak na wstępie, i z winjetką miedziorytową („Covens et Mortier excud. I. Folkema invent. sculp.“), przedstawiającą wnętrze księgarni; karta tytułowa drukowana w kolorze czarnym i czerwonym (z winjetką miedziorytową, przedstawiającą glob ziemski i sferę niebieską) z tytułem: „Introduction à la geographie ... par le Sieur Sanson d'Abbeville ...“ — przedruk z wyd. P. Mortier, wielkie folio (zob. Nr. 144), ale z adresem wyd.: *Jean Covens & Corneille Mortier libraires. Avec Privilege de Nos Seigneurs les Etats de Hollande & West-Frise*; „Préface“ — przedruk z wyd. P. Mortier (zob. Nr. 144, z temi samemi błędami) — k. nlb. 1; Introduction à la Géographie“ (tekst) — str. 31.

Następuje karta tytułowa, ułożona i wykonana własnoręcznie przez Lelewela: „Cartes geographiques de Guillaume De l'Isle né 1675 mort 1726, reproduites par Jean Covens et Corneille Mortier a Amsterdam 1730“. Na odwrotnej stronie tej karty Lelewel ułożył własnoręcznie indeks tablic, znajdujących się w niniejszym woluminie i zatytułował go: „Cartes de Guillaume De l'Isle ... à l'usage du duc de Bourgogne mort 1712; et celles qui sont à l'usage du roi ou sans desti[n]ation sont distinguées par \*“.

Z 56 tablic z mapami, zawartych w tym woluminie, 51 — ma tytuły, jak w egzemplarzu Library of Congress, Ph. 3486, tablice 1—23, 25—42, 44—53. Ponieważ Lelewel bardzo szczegółowo badał mapy w niniejszym zbiorze, wykrył wśród nich kilka, które, chociaż mają w tytule nazwisko G. De l'Isle, są jednak autorstwa Sansona — Jaillot'a, oraz wynotował na marginesie swego indeksu rytowników firmy Covens i Mortier, podając niżej wykaz wszystkich tablic; mają one podpis firmy I. Covens et Corneille Mortier w Amsterdamie; gwiazdką są oznaczone, jak w indeksie Lelewela, mapy, które nie mają nadpisu: ... ad usum ... Burgundiae Ducis:

[1]. *Nova orbis tabula ad usum ... Burgundiae Ducis. Mappede-monde dressé sur les observations de Mrs de l'Academie Royale des Sciences... par M. De L'Isle...*

\*[2]. *Hemisphere Septentrional... par Guillaume De l'Isle...*

\* [3]. *Hemisphere Meridional...*

[4]. *L'Europe dressée sur les observations de Mrs. de l'Academie Royale des Sciences et quelques autres; et sur les memoires les plus recents par G. De l'Isle Geographe... A Amsterdam chez I. Ceveus... Nad górną ramką: Nova Europae Descriptio... ad usum... Burgundiae Ducis... Lelewel na marginesie zrobił ołówkiem uwagę: „La carte est de Sans[on] — Jaillot, cartouche et le titre de Delisle“. Przeróbka mapy Sansona w wydaniu jego synów, znajdującej się w „Atlas François“ H. Jaillot'a (zob. Nr. 158, t. I, tabl. 2).*

[5]. *Les isles Britanniques...*

\* [6]. *Carte des Couronnes du Nord...* sekcja północna.

\* [7]. *Seconde carte des Couronnes du Nord...* sekcja południowa.

\* [8]. *Carte du Royaume de Danemarck...*

\* [9]. *Carte de Moscovie...*

\* [10]. *Partie meridionale de Moscovie...* obie sekcje — zob. niżej POLSKA.

[11]. *La France... 1721. I. Stemmers Senior sculp.* Mapa Delisle'a z r. 1703 (I wyd.); Cóvens i Mortier dorytowali na płycie datę 1721, wziętą z wydania II tej mapy, gruntownie poprawionej przez Delisle'a, nic poza tem w niej nie zmieniając (por. Nr. 163, tabl. 11 — 12, obydwa oryginalne wydania tej mapy):

[12]. *Les environs de Paris...* Nie jest to mapa Delisle'a, lecz przeróbka mapy synów Sansona w wydaniu Jaillota *La Prevosté et l'Eslection de Paris* (por. Nr. 158. B. tabl. 24).

\* [13]. *Le plan de Paris, ses faubourgs... par Guillaume de l'Isle...* nie Delisle'a, lecz przeróbka planu De Fer'a (por. Nr. 144 — I. tabl. 28 i Nr. 158. C. I. tabl. 25).

[14]. *Carte d'Artois...*

[15]. *Le gouvernement général de Guienne et Gascogne dressé sur les observations de Mrs. de l'Académie des Sciences... par M. G. De l'Isle...*

\* [16]. *Le gouvernement general de Languedoc divisé en trois lieutenances generales sçavoir la Haut Languedoc, la Bas Languedoc et les Sevennes subdivisée en toute[!] ses parties, levée sur les lieux par C. De l'Isle Geographe du Roy.* Nad górną ramką: ...partie occidentale.

\* [17]. Nad górną ramką: *Partie orientale du gouvernement general de Languedoc.*

Mapy 15 — 17 nie są znane Sandlerowi w jego wykazie map Delisle'a „Die Reformation der Kartographie...“ Beilage 4.

\* [18]. *Civitas Leucorum... Le Diocese de Toul...*

[19]. *Carte des Pays Bas Catholiques... J. van Lugtenbourg schulp. [!]*

[20]. *Carte du Brabant... B. Ruyter sculp.*

\* [21]. *Mappa comitatuum Hannoniae, Namurci, et Cameraci...* Pod skalą: *Prostat nunc Augustae in officina Ieremiae Wolffii.*

[22]. *Carte des Provinces Unies des Pays Bas...*

[23]. *L'Allemagne dressée sur les observations de Tycho Brahé de Kepler de Snellius... par Mr. Sanson et par G. De l'Isle...* Lelewel zrobił ołówkiem uwagę: „Nie De l'Isle z 1701, ale Jaillot“; mapa zbliżona więcej do mapy Niemiec Sansona w wydaniu Jaillot'a (por. Nr. 158, A, t. II tabl. 1). Kartusz i tytuł naśladowany z mapy Delisle'a (Nr. 163, tabl. 37).

\* [24]. *Postarum seu veredarum stationes per Germaniam et provincias adiacentes...* Nad ramką: *Carte exacte des postes et routes de l'Empire d'Allemagne... Par M. de l'Isle, Geographe du Roy.* Lelewel zrobił ołówkiem uwagę:

„Chez Delisle n'existe pas“. Mapy tej, nie podaje również Sandler w swym cytowanym wyżej wykazie map Delisle'a. W egz. Library of Congress mapa ta znajduje się (Ph. 3486 tabl. 23).

[25]. *Nova Helvetiae, foederatarumque cum ea, nec non subditarum Regionum tabula* ...

[26]. *Estats de la Couronne de Pologne* ... zob. niżej POLSKA.

[27]. *L'Espagne dressée sur la Description ... faite par Rodrigo Mendez Sylva* ... Joan van Lugtenburg sculp.

[28]. *L'Italie dressée sur les observations ... du R. P. Riccioli* ... pod kartuszem: *Ruyter fecit*.

\* [29]. *Carte de l'isle et Royaume de Sicile* ...

[30]. *Le Royaume de Hongrie* ...

\* [31]. *Carte de la Grece* ...

[32]. *L'Asie divisée en ses principales regions* ... Par G. De l'Isle ...

Lelewel odnotował olówkiem: „c'est encore Sanson - Jaillot“. Kopja mapy Azji Sansona w wydaniu Jaillot'a (zob. Nr. 158, A. t. I, tabl. 4).

\* [33]. *Carte de la Turquie de l'Arabie et de la Perse* ...

\* [34]. *Carte des pays voisins de la Mer Caspiene* ...

[35]. *Carte de Perse dressée pour l'usage du Roy par G. de l'Isle* ...

*Gravé par I. Stemmers.*

\* [36]. *Carte des Indes et de la Chine* ...

\* [37]. *Carte des côtes de Malabar et de Coromandel ... Orarum Malabariae, Coromandelae* ...

\* [38]. *Carte de l'Isle de Ceylan dressée sur les observations de Mrs de l'Academie ... par le Sr. de l'Isle* ...

\* [39]. *Carte de Tartarie ... Tartaria sive Magni Chami Imperium* ...

\* [40]. *In notitiam ecclesiasticam Africae tabula* ... W prawym dolnym rogu na ramce — cyfra: „34“ którą Lelewel odnotował w swoim indeksie.

[41]. *L'Afrique* ...

\* [42]. *Carte de la Barbarie, de la Nigritie et de la Guinée* ...

\* [43]. *Carte de la Nubie, de l'Abissinie* ...

\* [44]. *Carte du Congo et du pays des Cafres* ...

[45]. *L'Amerique septentrionale* ...

[46]. *L'Amerique meridionale* ...

\* [47]. *Carte du Canada ou de la Nouvelle France* ...

\* [48]. *Carte de la Louisiane et du cours du Mississipi* ...

\* [49]. *Carte du Mexique et de la Floride* ... 1722. I. Stemmers Senior sculp.

\* [50]. *Carte de l'isle de Saint Domingue* ...

\* [51]. *Carte des Antilles Françoises et des isles voisines* ...

\* [52]. *Carte de la Terre Ferme du Perou, du Bresil et du pays des Amazones* ...

\* [53]. *Carte du Paraguay du Chili, du Detroit de Magellan* ...

\* [54]. *Theatrum Historicum ... pars occidentalis* ... W prawym dolnym rogu na ramce — cyfra „99“.

\* [55]. *Theatrum Historicum pars orientalis*. W prawym dolnym rogu na ramce — cyfra „100“. Obie te cyfry Lelewel odnotował w swoim indeksie.

\* [56]. *Tabula geographice provinciarum et urbium Colonia Romana vel Municipii jure vel alia quavis praerogativa insignium quae Imperatorum Romanorum à Traiana [sic] Decio ad Claudium vultus in nummis suis expresserunt* :

ad illustrandam Numismatum Seriem quam D. Anselmus Banduri edidit cura et studio Guillelmi De l'Isle à Regia Scientiarum Academia. Amstelodami apud I. Covens et C. Mortier. Mapy tej nie notuje Sandler w cytowanym wyżej wykazie map Delisle'a.

Przed sporządzoną przez siebie kartą tytułową Lelewel wkleił do woluminu następujących 5 tablic z mapami Delisle'a późniejszych wydań firmy „Jean Covens et Corneille Mortier“:

[1]. *Nova Orbis tabula ad usum... Burgundiae Ducis. Mapped — monde dressé sur les observations de Mrs. de l'Academie Royale des Sciences et quelques autres et sur les memoires les plus recens par M. De L'Isle. Nouvellement corrigée apres les dernières decouvertes faite par l'Academie de Petersburgh.* Lelewel dopisał: „1739“.

[2]. *Carte d'Europe dressée pour l'usage du Roy... 1739. I. Condet s.*

[3]. *Carte d'Asie dressée sur les Memoires envoyez par le Czar à l'Academie Royale des Sciences... Par G. De l'Isle. Nouvellement corrigée apres les dernières decouvertes faite par l'Academie de Petersbourg...*

[4]. *Carte d'Afrique dressée pour l'usage du Roy... I. Kondet[!] schulpsit[!].*

[5]. *Carte d'Amerique dressée pour l'usage du Roy...*

Mapy 2—5 mają nad górną ramką tytuły łacińskie z dodatkiem: *Ad usum Ludovici XV. Galliarum Regis.*

Na marginesie swego indeksu Lelewel odnotował przy mapach:

[14]. *Artois*, [16—17]. *Languedoc*, [27]. *Espagne*, [28]. *Italie*, [37]. *Malabar*, [52]. *Terre Ferme* i [52]. *Paraguay*, nazwisko Homanna, wskazujące, że mapy te ukazały się również w atlasach sukcesorów Homanna; przy mapie [33]. *Turquie* — Lelewel odnotował: „Hom[anni] Imp[erium] Turc[icum] aliud“. W końcu swego indeksu Lelewel zrobił uwagę:

„Graveurs de Covens et Mortier:

Jean van Lugtenburg [zob. wyżej tabl. 19 i 27],

I. Stemmers [tabl. 11, 35 i 49],

I. Condet [tabl. dodane przez Lelewela: 2 i 4],

J. de Bakker [w niniejszym zbiorze niezauważono],

B. Ruyter [tabl. 20, 28]“.

M 1767

Skóra. Zbiory Lelewela.

POLSKA: [9—10]. Dwie sekcje; tytuł na sekcji północnej w prawym górnym rogu w kartuszu skopjowanym z oryginalnego wydania mapy Delisle'a: *Carte de Moscovie dressée par Guillaume De l'Isle de l'Academie Royale des Sciences a Son Excellence Monseigneur André Artémonidès de Matueof ministre d'Etat de Sa Majesté Csarienne l'Empereur des Russes... A Amsterdam chez Iean Covens et Corneille Mortier Avec Privil.* Nad ramką: *Carte de Moscovie dressée...* 60,5 × 47,8. Petersburg — na prawym brzegu Newy przy jej ujściu.

Sekcja południowa; tytuł nad górną ramką: *Partie meridionale de Moscovie dressée par G. De l'Isle. A Amsterdam chez I. Covens et C. Mortier Avec Privilege.* 60,5 × 47,5. Zawiera wschodnie województwa Polski. Reprodukacja sekcji południowej tej mapy — zob. Kordt V. „Materiały do historii Kartografii Ukrainy“, tabl. 19; por. też Nr. 161 i 163.

[26]. W lewym górnym rogu w kartuszu: *Estats de la Couronne de Pologne subdivisés suivant l'estendue des Palatinats dressée sur ce qu'en ont donné Starovolsk, Beauplan, Hartnoch, et autres Auteurs rectifiée par les observations*

*d'Hevelius etc. Par Guillaume De l'Isle Geograp[he] de l'Academie Royale des Sciences. A Amsterdam chez I. Covens et C. Mortier. Avec Privi[ège].* Nad górną ramką: *Tabula Regni Poloniae, Ducatus Lithuaniae & c. ad usum Serenissimi Burgundiae Ducis.* 58,9 × 43,4. Lelewel dopisał w prawym dolnym rogu pod ramką: „I. Condet sculp“, a obok tytułu: „Jaillota z Sansona“. Przeróbka mapy Sansona w opracowaniu jego synów, z Jaillota „Atlas François“ (zob. Nr. 158), tytuł — z mapy Polski Delisle'a (zob. Nr. 163).

ok. 1730.

172. „Plans de villes et forteresses du XVII siècle de la publication de cartographes et graveurs hollandais“. Tytuł ułożony i własnoręcznie napisany przez Lelewela.

Tablic miedziar. kolor. 106; 54 cm.

Zbiór utworzony i oprawiony po r. 1728 (zob. niżej cz. I Nr. 32 — plan Kopenhagi), dzieli się na 2 części: w 1-ej części — miasta różnych krajów Europy, w 2-ej — Holandji i Belgji. Lelewel sporządził własnoręcznie do każdej części indeksy: kolejności układu tablic, alfabetyczne i wydawców. Zbiór zawiera:

Cz. I. [1]. *Lisbona ... R. et I. Ottens excud.*

[2]. *Goa Indiae ... Chez Pierre van der Aa.*

[3]. *Augusta Taurinorum. Delin. Ioannes Thomas Borgonius.*

[4]. *Mediolanum ... I. Blaeu excud. se vend chez Pierre Mortier.*

[5]. *Ticinum vulgo Pavia. Chez Pierre Mortier (niekolor.).*

[6]. *Venetia. By Joachim Ottens.*

[7]. *Ville Florence. Chez P. Mortier.*

[8]. *Recentis Romae ichnographia ... Chez I. Covens et C. Mortier.*

Lelewel dopisał: „1655 — 1667“.

[9]. *La ville de Livorne. Chez Pierre Mortier.*

[10]. *Napoli. Chez Pierre Mortier.*

[11]. *Byzantium nunc Constantinopolis.*

[12]. *De Stad ... van Algiers ... By Gerard van Keulen.*

[13]. *Descriptio antiquae urbis Hierosolymorum ... Nova urbis Hierosolymitanae descriptio ... 2 plany na 1 tablicy.*

[14]. *Nanceium - Nancy. F. de Wit excudit.*

[15]. *Geneve. Joannes Blaeu excudit.*

[16]. *Legia sive Leodium vulgo Liege. Julius Milheuser fec.*

[17]. *Aquisgranum Gallis Aix La Chapelle ...*

[18]. *Colonia Agrippina. Cölln. F. de Wit excudit.*

[19]. *Moguntia. Maintz. F. de Wit excudit.*

[20]. *Francofurtum ad Moenum vulgo Franckfurt am Main.*

[21]. *Monasterium. Münster. F. de Wit excudit.*

[22]. *Brema.*

[23]. *Hamburg. U dołu — widok. Pet. Schenk exc.*

[24]. *Norinberga vulgo Nurmberg. F. de Wit excudit.*

[25]. *Ratisbona. Regensburg. F. de Wit excudit.*

[26]. *Augusta Vindellicorum vulgo Augspurg ... F. de Wit excudit.*

[27]. *Residentia Electoralis Brandenburgica ... [Berlin]. Pet. Schenk exc.*

- [28]. *Breslaw*. Zob. niżej: POLSKA.
- [29]. *Vienna Austriae*... *F. de Wit excudit.*
- [30]. *Plan de la ville d'Edenbourg*... *A Leyde chez Pierre van der Aa*.  
2 arkusze sklejone.
- [31]. *This actual survey of London*... *Plan de la ville de Londres*...  
*Chez I. Covens et C. Mortier*. 2 ark. sklejone.
- [32]. *Aanwysing der Straaten*... *in de Stadt Koppenhagen*... *met de*  
*Aftekening van de swaren Brand op den 20 October*... 1728. *Uitgegeven door*  
*Reinier et Josua Ottens*...
- [33]. *De Koninklyke Hoofst Stad Stockholm*.
- [34]. *Regiomonti*... zob. niżej: POLSKA.
- [35]. *Nova ac verissima urbis St. Petersburg*... *delineatio. A Reinero*  
*Ottens*... *Gedruckt*... *by de Wed. I. Ottens*... *U góry — okolice Petersburga*  
*(J. Keizer sculp.)*, u dolu — plan miasta.
- [36]. *Carstvujuszczoj Grad Moskva*... *literami starosłow. F. de Wit excudit.*  
Cz. II. [1]. *Groeninga vulgo Groeningen. F. de Wit excudit.*
- [2]. *Leoverdia. F. de Wit excudit.*
- [3]. *Franekera. F. de Wit excudit.*
- [4]. *Harlingen. F. de Wit excudit.*
- [5]. *Staveren*... *I. Blaeu.*
- [6]. *Campi vulgo Campen. F. de Wit excudit.*
- [7]. *Swolla. F. de Wit excudit.*
- [8]. *Daventria vulgo Deventer. Gedruckt*... *by F. de Wit.*
- [9]. *Coeverden. Tablica niedokończona (bez nadpisów).*
- [10]. *Zutphen. Gedruckt*... *by F. de Wit.*
- [11]. *Arnhem. Apud F. de Wit. Nad planem — widok.*
- [12]. *Noviomagum. Apud F. de Wit. Nad planem — widok.*
- [13]. *Nymegen*... *by P. Mortier.*
- [14]. *Gelre. Chez Iean Blaeu.*
- [15]. *Venloo. F. de Wit excudit.*
- [16]. *Ruraemunda vulgo Roermond. F. de Wit excudit.*
- [17]. *Urbis Traiecti ad Rhenum*... *Apud R. et J. Ottens.*
- [18]. *Amisfurtum vulgo Amersfoort. F. de Wit excudit.*
- [19]. *Medemleck. Joannes Schagen geometra delineavit 1649. Dedykacja*  
*Senatowi miasta pódpisana: Joannes Blaeu.*
- [20]. *Enchusa. F. de Wit excudit.*
- [21]. *Horna vulgo Hoorn. F. de Wit excudit.*
- [22]. *Alckmaria. F. de Wit excudit.*
- [23]. *Purmerenda vulgo Purmer-Eynd*... *F. de Wit.*
- [24]. *Edamum vulgo Edam*... *dedykuje Senatowi J. Blaeu; u dolu:*  
*Portus maritimus vulgo Oorgat*... *F. de Wit excudit.*
- [25]. *Monachodamum vulgo Monnichedam. F. de Wit excudit.*
- [26]. *Amsteldam*... *in den Iaere 1342*... 1400. *Covens et Mortier excudit.*
- Dwa plany na 1 tablicy 28,5 — 23,5.
- [27]. *Amsteldam*... *inden jaere 1482. Covens et Mortier excudit. 28,5 × 23,5.*
- [28]. *Amsteldam*... *inden jaere 1585. Covens et Mortier excudit. 28,5 × 23,5.*
- [29]. *Amsteldam*... *Anno 1612. Covens et Mortier excudit. 28,5 × 23,5*
- [30]. *Plan de la grande et fameuse ville marchande d'Amsterdam*... *par*  
*Iean Covens et Corneille Mortier*... *Na 2 arkuszach sklejonych.*

[31]. *Caarte waar in vertoont werd de platte grond van de Nieuwe Plantage tussen de Heere gragt en de Muider Poort... der Stad Amsterdam... 1682. Gemeeten... door Jacob Bosch Stads ingenieur... Uitgegeven door Andries en Hendrik de Leth...*

[32]. *Harlemum vulgo Haerlem. F. de Wit excudit.*

[33]. *Lugduni Batavorum vulgo Leyden sic ultimo amplificati...*

[34]. *Govda. Dedykuje senatowi miasta: Joh. Blaeu; F. de Wit excudit.*

[35]. *Nieuwe Platte Grond van 's Gravenhage... door Anna Beek.*

[36]. *Delfi Batavorum vernacule Delft. F. de Wit excudit.*

[37]. *Schiedam.*

[38]. *Rotterdam. F. de Wit excudit.*

[39]. *Briela. F. de Wit excudit.*

[40]. *Schoonhoven. Dedykuje Senatowi miasta: Joan. Blaeu; I. Milheusser fec.*

[41]. *Gorchum. F. de Wit excudit.*

[42]. *Dordracum vulgo Dortt. F. de Wit excudit.*

[43]. *Zirizea... F. de Wit exc.*

[44]. *Veere. F. de Wit excudit.*

[45]. *... Middelburg in Zeeland... door Cornelis Goliat. Gedrukt by Johannes Meertens.*

[46]. *Vlissingen. F. de Wit excudit.*

[47]. *Sylva Ducis Gallis Bois Le Duc German s'Hartogen Bos. F. de Wit excudit.*

[48]. *Breda. Dedykacja: ... Principi Frederico Henrico... J. Blaeu. F. de Wit excudit.*

[49]. *Antverpia. Depingebat Georgi: Hoefnag. F. de Wit excudit. 2 arkusze sklejone.*

[50]. *Lovanium vulgo Loven. F. de Wit excudit.*

[51]. *Bruzella. Apud F. de Wit.*

[52]. *Traiectum ad Mosam vulgo Maestricht ex officina Frederici de Wit.*

[53]. *Mechlinia vulgo Malines. F. de Wit excudit.*

[54]. *Sluys. A Leyde chez Pierre vander Aa.*

[55]. *Brugga vulgo Brugge. F. de Wit excudit.*

[56]. *Nouvel plan de la ville d'Ostende... R. et I. Ottens.*

[57]. *Gandauum vulgo Gent. F. de Wit excudit.*

[58]. *Nova tabula Iperae, Gallis Ipre, Belgis Iperen... Per F. de Wit...*

[59]. *Cortracum vulgo Cortryck Gallice Courtray. F. de Wit excudit.*

[60]. *Munitissimae urbis Aldenardensis... Per F. de Wit...*

[61]. *... Urbis et Arcis Novae Insularum Gallice Lille et Ryssel... Auctore F. de Wit...*

[62]. *... Urbis et Arcis Tornacensis Gallice Tournay... Per F. de Witt...*

[63]. *Dvacum; vulgo Dovay. F. de Wit excudit.*

[64]. *Mons en Hainaut. Bergen in Henegouwen. Chez F. de Wit...*

[65]. *La ville de Namur avec son chateau... F. de Wit excudit... Anno 1695. I. Ottens fecit.*

[66]. *Limburgum urbs... Sicuti Galli illud vicere Ao. 1673, sed ab eisdem destructum fuit et derelictum Ao. 1677 F. de Witt excudit... Ioachim Ottens fecit.*

[67]. *Munitissimae urbis Luxemburgi... Per F. de Witt.*

[68]. *Cameracum. Vulgo Cambray. F. de Wit excudit.*

[69]. *Atrebatum Gallis Arras... F. de Wit excudit.*



[70]. ... *Castel en de Stadt Batavia gelegen op ... Java ... by R. et I. Ottens.* 50 tablic Fr. de Wita w części 2 tego zbioru pochodzi z jego: „*Theatrum ichnographicum omnium urbium Belgicarum XVII Provinciarum*“ (Tiele 1211), a 10 w części I — z jego „*Theatrum praecipuarum totius Europae urbium*“ (Tiele 1220).

Pergamin. Zbiory Lelewela.

M 1568

POLSKA: Cz. I. [28]. U góry: *Breslaw*; w lewym dolnym rogu: *F. de Wit excudit Amstelodami*; w lewym górnym rogu — herb. Legenda 38 poz. 50 × 40.

[34]. U góry wzdłuż ramki: *Regiomonti Prussiae Regni Metropolis accuratissima delineatio e Musaeo Lilienthaliano* — plan. U dołu: *Prospect von der Konigl. Preuschen Haupt u. Residenzstadt Königsberg. Accurante Chr. Reimero, Geometra Regio* — widok. W lewym dolnym rogu: *W. Kilian sculpsit*. Legenda — pozyceje: A — Y i 1 — 38. 56,5 × 49.

1733.

173. WEIGEL JOHANN CHRISTOPH. *Continuirter Atlas Portatilis Germanicus oder compendieuse Vorstellung Teutschlandes, den Liebhabern der Geographie und sonderlich der Jugend zum Besten, nach den zehen Creyssen, in 37. saubern und richtigen sowohl gantze Creysse als besondere Gegenden in specie, vorstellenden Land-Chärtgen, mit einer kurtzen Erläuterung heraus gegeben. Andere und mercklich verbesserte Auflage. Nürnberg, zu finden bey Johann Christoph Weigels, Kunsthändlers seel., Wittib. Gedruckt bey Lorentz Bieling, Anno MDCCXXXIII.*

Tablic miedziar. kolor. 36; tekst niem.; 18½ cm.

Karta tyt.; „Vorrede“ — k. 2—7, nlb. 1; tekstu str. 186; tablice numerowane I — XXXVII (brak: „II. Chur-Sächsische Post-Charte“); „General Register“ — k. nlb. 95.

Wydawca zaznacza w przedmowie, że I wydanie tego atlasu, stanowiącego część drugą „Atlas Portatilis“, ukazało się w 1724 r.; I część tego Atlasu, zawierająca 30 mapek czterech części świata i ważniejszych krajów, wyszła w 3 wydaniach (wyd. II w 1724. Hantzsch str. 66, Nr. 154); wydawca zapowiada wydanie III części „Atlas Portatilis“, która ma zawierać mapy Saksonji, będące właśnie w opracowaniu autora (Weigela). Por. uwagi w Nr. 160.

Półskórek.

M 63

POLSKA: XXXI. W prawym górnym rogu w kartuszu: *Das Hertzogtum Schlesien mit seinen abgetheilten Fürstenthümern und Herrschaften.* 16 × 15.

1725 — 1735.

174. FER N. DE. *Tome I-er. L'Atlas Curieux ou le monde représenté dans des cartes generales et particulieres du ciel et de la*

*terre divisé tant en ses quatres principales parties que par etats et provinces et orné par des plans et descriptions des villes capitales et principales et des plus superbes edifices... Par de Fer, a Paris chez I. F. Benar[d] gendre de l'auteur dans l'Isle du Palais a la Sphere Royale sur le Quay de l'orloge 1735.*

Tom I — II w 2 woluminach; tablic miedzior. z mapami i planami 247; tekst franc.; 28 cm. podł.

T. I: Frontysepis miedzior. „A la Sphere Royale“, przedstawiający wnętrze księgarzni z wyrytowanym nazwiskiem N. De Fer i adresem księgarza-wydawcy: „F. Benard, gendre de l'Auteur“; miedziorytowy portret w owalu z napisem w otoku: „Nicolas De Fer... mort agé de 74 ans 1720“; karta tytułowa — miedzioryt, („N. Guerard inve. fecit“) z widokiem portu i rytowanym tytułem, jak na wstępie (data 1735 poprawiona w rycie z 1725); „Table de la premiere partie...“ tekst rytowany, wykazujący 117 tablic — k. 1; tablic miedziorytowych numerowanych 1 — 118; tablica 118-ta, *Voyage d'Enée*, nie figuruje w wykazie tablic, natomiast wliczone są do niego karta tytułowa, „Table“ i „La sphere artificielle“; tablic miedzior. z rytowanym tekstem opisu i numeracją tych map i planów, do których opis się odnosi — 67.

T. II: Frontysepis miedziorytowy („Guerard invenit et fecit“), przedstawiający króla francuskiego w otoczeniu dworzan i wojskowych oraz Marsa i Minerwę, na tle budującej się fortecy nadmorskiej, z rytowanym tytułem: *Suite[!] de l'Atlas Curieux par De Fer tome II. A Paris chez I. F. Benard... 1725*; „Table de la seconde partie...“, wykazująca 133 tablice — k. 1; karta tytułowa — miedzioryt, jak w tomie I; tablic miedziorytowych numerowanych 1—137, łącznie z kartą tyt. jak w tomie I, „Table“ i 3 tablicami: „Longitudes“; tablic miedzior. z rytowanym tekstem opisu i numeracją tych map i planów, do których opis się odnosi — 76.

Skóra. Zbiory Lelewela.

M 1902

POLSKA: T. II. 48. W prawym górnym rogu: *Estats de la Couronne de Pologne par de Fer 1717*. 30,2 × 20,5. Następuje tablica z rytowanym tekstem: „Description de Pologne par N. de Fer“, numerowana: 48.

49. Plan Warszawy; na planie: *Varsovie*. 33,5 × 15,4. Na tej samej płycie w lewym górnym rogu: *Vue du chateau de Lowicz*; 8,4 × 3,6; w prawym — *Plan du chateau de Louwitz ou Łowicz*; 8,4 × 3,7; pod planem Warszawy — widok Warszawy od strony Pragi; w prawym dolnym rogu płyty, pod ramką: *A. Coguart sculp.* Następuje tablica z rytowanym tekstem: „Description de Varsovie, par N. de Fer“, numerowana: 49.

ok. 1735.

175. NOLIN JEAN BAPTISTE [syn]. *Nouvelle edition du theatre de la guerre en Italie contenant les cartes particulieres de tous les estats d'Italie et plusieurs provinces des dits estats dedieé [!] a sa Majesté Catholique Philippe Cinq Roi d'Espagne des Indes, &c. par son tres humble et tres obeissant serviteur J. B. Nolin,*

*Geographe. A Paris chez I. B. Nolin geographe rue St. Jâques a l'Enseigne de la Place des Victoires avec Privilege du Roi.*  
Lelewel dopisał: „1735“.

Tablic miedziar. kolor. 15; 36 cm.

Karta tytułowa; „Liste des cartes ou planches“ sporządzona i napisana własnoręcznie przez Lelewela. Zbiór zawiera:

[1]. *Carte generale du theatre de la guerre en Italie ...*

[2—3]. *Les etats de Savoye et de Piemont ...* dwie sekcje.

[4]. *Isle et Royaume de Sardaigne ...*

[5]. *Le theatre generale de la guerre en Italie ...* U góry nad ramką: *La Lombardie ...* następuje długie wyliczenie wszystkich części Lombardji. *Dediee à ... Louis Auguste de Bourbon Duc de Maine ...*

[6]. *L'etat de Milan ...*

[7]. *Le cours du Po ...*

[8]. *Le Duché de Mantoue ...*

[9]. *L'etat du Duc de Parme ...*

[10]. *Duché de Modene ...*

[11]. *Etats de l'Eglise ...*

[12]. *Le Royaume de Naples ...*

[13]. *L'isle et Royaume de Sicile ...*

[14]. *Carte des marches, contremarches et campements des armées confederez de France et d'Espagne et de celle de l'Empereur en Italie ...*

[15]. *Plan de la bataille de Parme, gagnée le 29 Juin 1734 par l'armée des deux Couronnes Alliées sur celle de l'Empereur ... Bourgoïn sculptit.*

Oprawa papierowa. Zbiory Lelewela.

M 1063

ok. 1735.

176. OTTENS JOACHIM, — REINER i — JOSUA. Zbiór map, utworzony przez Lelewela i zatytułowany przez niego na własnoręcznie wykonanej karcie tytułowej: „*Tabulae geographicae editae per Joachimum Ottens, Reinerum et Josuam Ottens, viduam Ottens et filios (Josuae).* Amsteldam demeurant dans la rue de Nieuwendyck, sub signo de Werelt kaart“.

Tablic miedziar., przeważnie kolor. z mapami 67; 53 cm.

Na odwrotnej stronie karty tytułowej Lelewel ułożył wykaz map i fronty-spisów, które zawarł w zbiorze, jak następuje:

„Index. Ioachim Ottens“ \*).

\*) Odsyłacz Lelewela: „*Sont encore Joachimi Ottens tabulae sous Nederland: Les environs d'Amsteldam de Nic. Viss[cher]; et territorium Ultraiecti — en outre dans le vol. des plans des villes: Venetia by Ioachim Ottens [zob. Nr. 172, I, tabl. 6]; Namur F. de Witt excudit 1695, I. Ottens fecit; Limburgum destruct. 1677 F. de Witt excud. Ioachim Ottens fecit [zob. Nr. 172, II, tabl. 65, 66] (il vivait encore en 1711, 1712 parceque une de ses cartes existe dediée à l'emper. Charles VI,*

[1]. *Le gouvernement de Normandie ... chez Joachim Ottens.*

[2—5]. *Hispania (en 4 feuilles) — 1 ... Gallaciae et Legionis ... Asturiarum ... Portugalliae tractus septentrionalis ... Castellae, Extremaduræ et Biscajae pars, — 2 ... Arragoniae et Navarrae ... Cataloniae nec non partium ... Biscajae, utriusque Castellae ac Valentiae. — 3 ... Vandalitiae, Granatae et Algarbiae; tractum meridionalium Portugalliae, Extremaduræ ac Castellae Novae. 4 ... Valentiae et Murciae, insularum Majorcae, Minorcae et Ivicae ... Auctore Joachimo Ottens ...*

[6]. *Insulae et Regni Siciliae novissima tabula inventa par [!] G. de l'Isle, et edita par Joachim Ottens ...*

[7]. *Nova et accurata geographica tabula insulae Corfu seu Coreyrae ... Autore Joachimo Ottens ...*

[8—9]. *Siam (en 2 feuilles). Le Royaume de Siam ... et les isles de Sumatra ... chez Joachim Ottens.*

[10]. *Imperium Japonicum ... descriptum ab Hodriano Relando ... Apud J. Ottens.*

[11]. *Totius Neobelgii nova et accuratissima tabula. Typis Ioachim Ottens ...*

U dołu: *Nieuw Amsterdam oulang's Nieuw jorck ... widok.*

[12]. *Nieuwe kaart van Suriname ... by J. Ottens.*

„Reinerus et Josua Ottens, Josuae vidua et filii“.

Frontysepis (De Witt): „Atlas ... apud Reinerum Iosua Ottens“. Atlas stojący na globie ziemskim i podtrzymujący niebo.

Frontysepis: „Atlas ... apud Reinerum et Iosua Ottens. I. van Mumick-huyse sculp“. Przedstawia glob ziemski, obok — Neptun i 2 alegoryczne postaci niewieście, na globie — Atlas, podtrzymujący niebo.

[13]. *Nova et accuratissima totius terrarum orbis tabula nautica ... per Edm. Halley, by R. & I. Ottens; 3 arkusze sklezione; dodatek — arkuż z drukowanym tekstem franc. i holend.: La description & les usages d'une carte marine ...*

Frontysepis: „Europa“ z Atlasu Blaeu'a.

[14]. *Accuratissima Europae tabula ... per F. de Witt ... ex officina R. & I. Ottens.* Kopja mapy F. de Wit'a; zob. Nr. 122, tabl. 5, Nr. 123, tabl. 6.

[15]. *Poliometria Europae ... ex officina R. & I. Ottens ... wykres rytowany,*

[16]. *Regni Angliae nova tabula ... E novissimis atque oculatis observationibus correcta ... apud R. & I. Ottens.*

[17]. *Daniae Regnum ... per F. De Witt ... ex officina R. & I. Ottens.*

[18]. *La carte nouvelle de la France ... par la Paix de Ris-Wick; Lelewel dypisał na mapie „1697“. Per N. de Fer 1704. By R. & J. Ottens.*

[19]. *Kort begryp van Duytsland, de drie Ryx Collegien ... door C. Specht 'tUtrecht ... by R. & J. Ottens.* Herby i tekst rytowane; u dołu — mapka Niemiec.

[20]. *Circulus Westphaliae ... per R. & I. Ottens ...*

[21]. *Nova Ducatus Westphaliae tabula ... per R. & I. Ottens.*

1711 — 1740). Dans le volume des plans de ville on trouve by, chez, apud Reiner et Iosua: Lisbonne, Kopenhaga (1728), Traiectus ad Rhenum; Ostende, Batavia [zob. Nr. 172, I, tabl. 1, 32; II tabl. 17, 56, 70]; enfin Petersburg, delineatio Reineri Ottens, gedrukt by de wed. I. Ottens, I. Keizer sculp. [Nr. 172, I, tabl. 35]; (il existe grand theatre de la guerre sur les frontières de France et d'Allemagne, composé de 5 cartes de Delisle chez Reyner et Iosue Ottens, dans les années 1733, 1736)“.

- [22]. *Archevesché et Eslectorat de Cologne... par le Sr. Sanson... Chez R. & J. Ottens.*
- [23]. *Archiepiscopatus Trevirensis... Auct. Ioannis De Ram... Per R. & I. Ottens.* Dedykacja: „...Ioanni Hugoni Archiepiscopo Trevirensi...“ Leleweł dopisał na mapie: „Joh. Hugo von Orsbek 1676 — 1711“.
- [24]. *Le Cercle de Franconie... à l'usage de... Duc de Bourgogne par... H. Jaillot.* *Chez R. & J. Ottens.*
- [25]. *Ducatus Bremæ & Ferdæ... per Fredericum de Witt... ex officina R. & J. Ottens.*
- [26]. *Circulus Saxoniae Inferioris... per Fredericum de Witt... ex officina R. & J. Ottens.*
- [27]. *Ducatus Meklenburgicus... per R. & I. Ottens...*
- [28]. *Circuli Saxoniae Superior. pars meridionalis autore F. de Witt... ex officina R. & I. Ottens.*
- [29]. *Le cercle de Baviere... à l'usage de... Duc de Bourgogne par... H. Jaillot... Chez R. & I. Ottens.*
- [30]. *Regnum Bohemia... zob. niżej: POLSKA.*
- [31]. *Circuli Austriaci... novissima descriptio... apud R. & I. Ottens...*
- [32]. *Partie du Cercle d'Austriche sçavoir l'Archiduché d'Austriche... présenté à... Duc de Bourgogne par... H. Jaillot... chez R. & I. Ottens.*
- [33]. *Nouvelle carte du Royaume de Dalmacie... par G. de l'Isle, Coronelli, G. I. Rossi et I. Nolin... chez R. et I. Ottens... Gelett. door O. Lindeman.*
- [34]. *Theatre de la guerre dans le Bannat de Temeswar... Chez Reinier & Iosué Ottens...*
- [35]. *Novissima tabula Regni Hungariae... Totus pene Danubius... Auctore Reiner & Iosua Ottens... I. Keizer schulpcit [!].*
- [36]. *Accuratissima Regni Poloniae... zob. niżej: POLSKA.*
- [37]. *Regni Poloniae Ducatus Mazoviae... zob. niżej: POLSKA.*
- [38]. *Magni Ducatus Lithuaniae... zob. niżej: POLSKA.*
- [39]. *Partie meridionale de Moscovie dressée par G. de l'Isle, rectifié & augmenté par R. & I. Ottens...*
- [40]. *Theatre de la guerre... de Russie & de Turquie...*
- [41]. *Nouvelle carte de la petite Tartarie... zob. niżej: POLSKA.*
- [42]. *Theatrum belli Ao. MDCCXXXVII... zob. niżej: POLSKA.*
- [43]. *Verus Chersonesi Tauricae seu Crimea conspectus... itinerisque ab exercitu Rutheno Ao. MDCCXXXVI et MDCCXXXVII adversus Tattaros susceptis editus ex autographis Caroli a Frauendorff... in Acad. Sc. Petropolit. Apud R. & I. Ottens...; do mapy dołączono na 2 kartach:*  
 „Explicatio duarum tabularum geographicarum aere in Academia Petropolitana incisarum...“ legenda w jęz. łac., franc., holend. i niemieckim do map [42 i 43].
- [44]. *Baleares... Maiorca, Minorca et Yvica... a R. et I. Ottens...*
- [45]. *Novissima et accuratissima totius Italiae... per F. de Witt... ex officina R. & I. Ottens.* Kopja mapy z Nr. 122, tabl. 9.
- [46]. *Status Sabaudici... Sedes belli in Italia... Per R. & J. Ottens...*
- [47]. *Nouvelle carte de l'isle de Corse... levé sur les lieux par... I. Vogt, donnée au jour par Renier & Iosué Ottens...*
- Frontyspis: „Asia. I. Falck sculp.“ Jak w atlasie Blaeu; dodano: „Apud Reinerum et Iosua Ottens“.

[48]. *Exactissima Asiae... per Fredericum de Witt... ex officina R. & I. Ottens.* Kopja mapy z Nr. 122 tabl. 4.

[49]. *Het Beloofde Landt Israels. Terra Sancta sive Promissionis olim Palestina recens delineata et in lucem edita per Reinier & Iosua Ottens...* Kopja mapy F. Wita z Nr. 122, tabl. 20.

[50]. *Nova ac verissima Maris Caspii... delineatio jussu... Petri Alexii fil. magni Russorum Imperatoris... facta atque ex autographo in lucem edita per Reinerum Ottens... Gedrukt... by de Wed. I. Ottens... Iacob Keyser sculp.* Lelewel w indeksie dopisał w nawiasie: „1721“. Wschód u góry.

[51]. *Nova Persiae Armeniae Natoliae et Arabiae per Fred: de Witt... ex officina R. & I. Ottens...* Kopja mapy z Nr. 122, tabl. 18.

[52]. *Insula Ceilon et Madura... per R. & I. Ottens.*

Frontyspis: „Africa. Amstelaedami apud Reinerum et Iosua Ottens“.

[53]. *Novissima et perfectissima Africae descriptio per Fredericum de Witt... ex officina R. & I. Ottens.* Kopja mapy z Nr. 122, tabl. 3.

Frontyspis: „America I. Falck sculp.“. Jak w atlasie Blaeu'a; dodano: „Amstelaedami apud Reinerum et Iosua Ottens“.

[54]. *Recentissima Novi Orbis sive Americae... Per Fred. de Witt... ex officina R. & I. Ottens.*

[55]. *Nova Isthmi Americani qui et Panamiensis item Dariensis... a Reinero et Josua Ottens...*

[56]. *Tabula... Caraibicarum insularum sive Cannibalum... a Reinero Ottens... by de Wed. I. Ottens...*

#### „Nederland“.

[57]. *Kaart van 't Graafschap Holland... Hollandiae Ccomitatus... per C. Specht by Reinier en Josua Ottens...*

[58—60]. „Les environs d'Amsterdam en 4 feuilles.“ *Afbeeldinge van de wydvermaarde en beroemde koopstad Amsteldam met d'omleggende landen gemeten en getekent door Gerrit Drogenham, landmeter, int kooper gebragt door Daniel Stopendaal en uitgegeven door Nicolaus Visser met Octroy... en tegenwoordig t' bekoome t' Amsterdam by I. (Ioachim?) Ottens.* 5 sekcyj: sekcja tytułowa — sklejona z 2 arkuszy; na 2 następnych arkuszach — po 2 sekcje na 1 płycie; skala: „Duysend rhylandse Roeden“ = 15 cm. na mapie.

[61]. *Deze nieuwe kaart van Gooilandt word... aan den... Mr. Henrick Bickerschepen der stadt Amsterdam Raadt... opgedragen door... Reinier & Iosua Ottens. H. Post. fecit* Skala: „500 Roeden rynlandsche maat“ = 7,3 cm. na mapie.

[62]. *Ultrajecti ejusdemque territorii delineatio geometrica ex officina C. Specht nunc apud Ioac: Ottens.* Skala: „500 Roeden“ = 9,3 cm. na mapie.

[63—68]. „Zeeland en neuf feuilles.“ 1. 2. *Nieuwe kaart van 't Eiland Schouwen en Duiveland... by de Wed: Ottens en zoonne.* 3. *Nieuwe kaart van het Eiland Overflakke...* 4. *Nieuwe kaart van het Eiland Walcheren...* 5. 6. *Nieuwe kaart van de Eilanden Zuid en Noord Beveland Wolfersdyk... van Bergen...* 7. *'t meerderdeel van 't Oost-Urye in Vlaenderen...* 8. 9. *'t meerder deel van staats Vlaenderen...* Wszystkie mapy — by de Wed: Ottens en zoonne; skala: „1000 Bloijsche Roeden maeckende een halve gemene duytsche Mijle“ = 8,8 cm. na mapie.

Tytuły francuskie do map 58—60 i 63—68 wzięte z indeksu Lelewela.

[69]. *Comitatus Flandriae univ[er]se [!] in dit[er]iones peculiare[s] distinctae... per R. & I. Ottens.*

Następujące tablice niniejszego zbioru, utworzonego przez Lelewela, odpowiadają, sądząc z tytułów, mapom siedmiotomowego „Atlas Maior“ R. Ottens'a, znajdującego się w Library of Congress (Ph. 4257): tablice: 13 — tom I. 32; 21 — t. III. 103; 57 — t. IV. 64; 58 — t. IV. 68, 69; 61 — t. IV. 72; 62 — t. IV. 62; 63—68 — t. IV. 78—83; 2—5 — t. V. 97—100; 44 — t. V. 124; 45 — t. VI. 6; 6 — t. VI. 88; 35 — t. VI. 97; 7 — t. VI. 122; 51 — t. VII. 9; 50 — t. VII. 23; 52 — t. VII. 38; 8, 9 — t. VII. 46; 10 — t. VII. 65; 11 — t. VII. 101; 55 — t. VII. 107; 56 — t. VII. 112; 12 — t. VII. 117.

Zbiór niniejszy składa się z map, wyjętych z „Atlas Maior“ R. Ottens'a oraz: „Atlas“ i „Atlas Minor“ R. i J. Ottensów. Egzemplarze tych atlasów zawierały różną ilość map, dobieranych przygodnie na życzenie kupujących i zaopatrywanych we frontyspisy z atlasów innych firm wydawniczych (por. Tiele: 830—832). Mapy Niderlandów pochodzą prawdopodobnie z „Nieuwe en zeer nette Atlas van Zuyd-Holland“ R. i J. Ottensów. Tiele 833. Por. też Ph. 3490: „Atlas ... apud viduam ac filios Joachimi Ottens“.

Oprawa papierowa, sporządzona przez Lelewela. Zbiory Lelewela.

M 1622

POLSKA: [30]. W prawym górnym rogu w kartuszu, ozdobionym czterema tarczami z herbami, podtrzymywanymi przez cztery aniołki: *Regnum Bohemiae eique annexae provinciae ut Ducatus Silesia Marchionatus Moravia et Lusatia quae sunt terrae hereditariae Imperatoris. Per. F. de Wit ex officina R. & I. Ottens a Amsteld.* 56 × 47,8. Niekolorowana.

[36]. Wzdłuż górnej ramki: *Accuratissima Regni Poloniae nova tabula, comprehensens Maioris et Minoris Poloniae Regni Magni Ducatus Lithuaniae Ducatus Prussiae, Curlandiae, Samogitiae Massoviae Volhyniae Podoliae Russiae Ucraniae et de [!] Moscoviae pars accuratam descriptionem. Amstelodami apud R. et J. Ottens. Jacob Keyser sculptor.* 88,4 × 47,7.

Przeróbka mapy Polski Sansona w wydaniu Jaillota; zob. Nr. 128, tabl. 101.

[37]. W lewym dolnym rogu w kartuszu, ozdobionym orłem polskim na tarczy pod koroną i 3 postaciami alegorycznymi: *Regni Poloniae Ducatus Mazoviae et province [!] Cujaviae descriptio emendata per R. & I. Ottens. Amstelodami cum Privilegio [!] A. Schut schulpsit [!].* 54,9 × 47,3.

[38]. U góry pośrodku na zasłonie podtrzymywanej przez 3 aniołki: *Magni Ducatus Lithuaniae divisa tam in palatinatus quam in-subiacentes castellanias Authore per [!] R. & J. Ottens. Amst. cum Privilegio.* Pod tytułem — Pogoń. 55,1 × 47,3.

[41]. Wzdłuż górnej ramki: *Nouvelle carte de la Petite Tartarie et la Mer Noire, montrant les frontieres de l'Imperatrice de Russie et l'Empereur des Turcs, tant en Europe, qu'en Asie, designe selon la proposition de G. De L'Isle et d'autre [!] auteurs. A Amsterdam chez R. & I. Ottens geogr.* 58 × 47. Zawiera południowo-wschodnią część Polski.

[42]. W prawym dolnym rogu w kartuszu: *Theatrum belli Ao. MDCCXXXVII a milite Augustae Russorum Imperatricis adversus Turcas Tattarosque gesti. Ex autographis in Acad. Scient. Petropol. apud R. & I. Ottens Amstelodami.* Wzdłuż górnej ramki: *Theatre de la guerre contre les Turcs & les Tartarès avec les marches des armées de Sa Majesté l'Imperatrice des Russies, le tout tiré des*

*originaux levés par ordre de Messieurs les Generaux de Munich et de Lascy, redigés par l'Academie des Sciences de Petersbourg.* 64,8 × 45,4. Zawiera południowo-wsch. część Polski.

1720 — 1735.

177. GUEUDEVILLE N. *Atlas historique ou nouvelle introduction à l'histoire, à la chronologie et à géographie ancienne et moderne... Nouvelle edition. A Amsterdam chez l'Honoré & Châtelain libraires.* MDCCXX. (— MDCCXXXV). Tytuł tomu II.

T. II — VII w 6 woluminach; tablic miedziorytowych z mapami 104; tekst franc.; 47 cm.

T. I — brak;

T. II. Przedtytuł; frontyspis miedzior. „Rom. de Hooge invent. Sluyter fecit“; karta tyt. drukowana: *Tome II. Premierè partie...*; — jak w Nr. 151, przedrukowana, z winjetką: „Ubertas ex foedere et pace. B. Picart del. 1719“; „Préface“, „Table“ — k. nlb. 6; tablic miedzior. 44, w tem 13 — z mapami; tekstu str. 1—90; do tablic genealogicznych — tekst osobny na nieliczbowanych kartach.

T. III. (... *seconde partie ou tome III, qui comprend la Grande Bretagne...* jak w Nr. 151, t. II, *seconde partie*). Przedtytuł; karta tyt. drukowana z winjetą, jak w t. II; „Préface“, „Table“ — k. nlb. 4; tablic miedzior. 37, w tem 18 — z mapami; tekstu str. 91—162; do tablic genealogicznych — tekst osobny na nieliczbowanych kartach.

T. IV. ... *Qui comprend le Dannemarck, la Suede, la Pologne, la Moscovie, la Turquie. & c. Nouvelle edition, revue, corrigée et considerablement augmenté.* A Amsterdam, chez Zacharie Châtelain MDCCXXXV. Przedtytuł; frontyspis, jak w Nr. 151, t. IV; karta tyt. drukowana z winjetką miedziorytowa: „B. Picart del. 1729“ — inną niż w tomie II; „Préface...“ „Table“ — k. nlb. 4; tablic miedzior. 34, w tem 22 z mapami; tekstu str. 98; do tablic genealogicznych — tekst osobny na nieliczbowanych kartach.

T. V. ... *Qui comprend l'Asie en général et en particulier... Seconde édition, corrigée et augmentée.* A Amsterdam, chez Zacharie Châtelain MDCCXXXII. Przedtytuł; frontyspis: „B. Picart inven. et delineavit 1719“; karta tyt. drukowana z winjetą, jak w t. II; dedykacja: „A... Eugene François Prince de Savoie“, datowana „1714“ z winjetą miedziorytowa: „B. Picart invenit et fecit 1719“; „Preface“, „Table“ — k. nlb. 6; tablic miedzior. 58, w tem 17 — z mapami; tekstu str. 196 łącznie z tekstem do tablic genealogicznych.

T. VI. ... *Qui comprend l'Afrique et l'Amerique Septentrionale et Meridionale... Seconde édition, corrigée et augmentée.* A Amsterdam, chez Zacharie Châtelain MDCCXXXII. Karta tyt. drukowana z winjetą, jak w t. II; „Préface“, „Table“ — k. nlb. 4; tablic miedzior. 39, w tem 22 z mapami; tekstu str. 166.

T. VII. *Supplement à l'Atlas... Avec des dissertations en chaque sujet, par Mr. H. P. de Liniers, Docteur en Droit. Tome VII et dernier.* A Amsterdam chez Zacharie Châtelain, libraire MDCCXXXII. Przedtytuł; frontyspis miedziorytowy: *Atlas Historique tome 7. A Amsterdam... MDCCXXXI.* „B. Picart inv. et fecit 1720“; karta tyt. z winjetą, jak w t. II; „Preface“ — k. IV; „Table“ — k. nlb. 2; tablic miedzior. 44, w tem 12 — z mapami; tekstu str. 112.

Skóra.

M 1617



POLSKA — t. IV. 10. ...conquestes de Charles Gustave...; 18. Carte de Pologne...; 19. Nouvelle carte... de Pologne; 21. ...Varsovie, ...Cracovie, ...Vilna...; 22. ... Pologne i ...Silesie — z płyt, jak w Nr. 151.

1737.

178. ANVILLE JEAN BAPTISTE BOURGUIGNON D'. *Nouvel atlas de la Chine, de la Tartarie Chinoise, et du Thibet: contenant les cartes générales & particulieres de ces pays, ainsi que la carte du Royaume de Corée la plupart levées sur les lieux par ordre de l'Empereur Cang-Hi avec toute l'exactitude imaginable, soit par les PP. Jésuites Missionnaires à la Chine, soit par des Tartares du Tribunal des Mathématiques, & toutes revûës par les mêmes Peres: Redigées par Mr. D'Anville ... précédé d'une description de la Boucharie ... A la Haye, chez Henri Scheurleer. MDCCXXXVII.*

Tekstu w jęz. franc. łącznie z kartą tyt. — str. 12; tablic miedziar. 42; 54 cm.

Półskórek. Zbiory Lelewela.

M 1770

Ph. 3189.

1720 — 1739.

179. GUEUDEVILLE N. *Atlas historique, ou nouvelle introduction à l'histoire, à la chronologie et à géographie ancienne et moderne... Dernière édition, corrigée & augmentée. A Amsterdam, chez Zacharie Chatelain. MDCCXXXIX.* Karta tytułowa tomu I.

T. I — VII. w 7 woluminach; tablic miedziar. z mapami 133; tekst franc. 47 cm.

T. I. ... *Contenant la Grèce, l'histoire Romaine, Rome moderne, Naples, la France, l'Espagne, & les Provinces Unies...* Przedtytuł; frontyspis jak w Nr. 177, tom VII; zmieniono. „... Tome 7 ... MDCCXXI“ na ... *Tome I... MDCCXXXIX*; karta tyt. drukowana z winjetą, jak w Nr. 177, tom II; „Préface“, „Table“ — k. nłb. 6; tablic 45, w tem 29 — z mapami; tekstu str. 82; do tablic genealogicznych — osobny tekst na nieliczbowanych kartach. W porównaniu z t. I. Nr. 151, dodano 6 tablic z mapami świata, Europy, Azji, Afryki i Ameryki, 2 mapy astronomiczne i 2 tablice genealogiczne (Neapol i Francja) z mapkami na nich; usunięto tablicę miedziar. do dedykacji: „A la Gloire... de Marlboroughh“.

T. III — jak w Nr. 177; przedrukowany bez zmian; datowany: 1737; „nouvelle édition“.

T. II, IV — VII — jak w Nr. 177.

Skóra. Prowenjencja: 1. „Ex Bibliotheca Andreae Francisci Iaerens equitis et armorum reguli“ (exlibris). 2. „Ex libris P. J. De Mey“. Zbiory Lelewela.

POLSKA — jak w Nr. 177.

M 1618

ok. 1739.

180. *Provinciarum et conventuum Fratrum, ac Monialium Disalceatorum Ordinis B. Virginis Mariae de Monte Carmelo Congregationis Hispaniae corographica topographica, et chronologica descriptio.*

Tablic miedziar. 35; 20 cm. podł.

Karta tyt. miedziar. z winjetą i rytowanym tytułem, jak wyżej („Io: Bapt-a Sintes sculp.“); frontyspis miedziar., przedstawiający Matkę Boską, św. Teresę i św. Jana od Krzyża („Petr. Vincentini delin.“ „Io. Bapt-a Sintes sculp. Romę“); tablic z mapami 10 (większość z nich: „Dom[enico] Franceschini scul. Romę 1739“): [1]. *Provincia Castellae Veteris* ...; [2]. ... *Castellae Novae* ...; [3]. ... *Boeticae Superioris* ...; [4]. ... *Gotholoniae* ...; [5]. ... *Portugalliae* ...; [6]. ... *Mexicana* ...; [7]. ... *Aragoniae* ...; [8]. *Boeticae Inferioris* ...; [9]. ... *Navarrae* ...; [10]. ... *Murtiensis* ...; następuje karta tyt. miedziar. z rytowanym tytułem: *Conuentuum fratrum Disalceatorum Ordinis B. Virginis Mariae de Monte Carmelo Congregationis Italiae chorographica, et topographica descriptio*; tablic miedziar. 25, bez podpisów rysownika i rytownika, różniących się charakterem wykonania od poprzednich: [11]. Widok góry Karmel, legenda — 48 poz.; [12]. *Conuentus et Residentiae Missionum Orientalium* ... [13]. *Provincia Hiberniae* ...; następne tablice mają numery po tytule: [14]. 1. *Provincia Genvensis* ...; [15]. 2. ... *Romana* ...; [16]. 3. *Poloniae* ... zob. niżej POLSKA; [17]. 4. ... *Langobardiae* ...; [18]. 5. ... *Avenionensis* ...; [19]. 6. ... *Vlandrobelgica* ...; [20]. 7. ... *Neapolitana* ...; [21]. 8. ... *Coloniensis* ...; [22]. 9. ... *Siciliae* ...; [23]. 10. ... *Parisiensis* ... *sub Titulo Omnium Sanctorum*; [24]. 11. ... *Aquitaniae* ...; [25]. 12. ... *Pedemontana* ...; [26]. 13. ... *Burgundiae* ...; [27]. 14. ... *Vallobelgica* ...; [28]. 15. ... *Veneta* ...; [29]. 16. ... *Leodiensis* ...; [30]. 17. *Normanniae* ...; [31]. 18. ... *Etruriae* ...; [32]. 19. ... *Viennensis* ...; [33]. 20. ... *Lituaniae* ... zob. niżej: POLSKA; [37]. 21. ... *Bavariae* ...; [35]. 22. *Lotharingiae* ... W tytułach map prowincyj podane jest imię świętego, pod którego wezwaniem się znajdują.

Skóra. Prowenjencja: „P. F. Aurelij Augustini ab Omnib[us] SS: Carm[elitarum] Disal[ceatorum] m[anu] p[ro]pria Bibliothecae Conuentus Vilnensis Car. Disalceator. istae mappae Congregationum et Provinciar[um] sunt applicatae“ \*).

M 64

POLSKA: [16]. W lewym górnym rogu w ramce: *Provincia Poloniae Ordinis Carmelitar. Disalceator. Sub Titulo Spiritus Sancti. 3. 16,1 × 12,7.*

[33]. W lewym górnym rogu w ramce: *Provincia Lituaniae Ordinis Carmelitaru[m] Disalceatorum Sub titulo Sancti Casimiri. 20. 16,1 × 12,3.*

\*) Ofiarodawcą jest prawdopodobnie karmelita z prowincji paryskiej, która jedna wśród przedstawionych w niniejszym zbiorze prowincyj jest: „sub Titulo Omnium Sanctorum“ (zob. wyżej tabl. [23]).

ok. 1740.

181. BODENEHR GABRIEL. *Geographische Vorstellung der so genandten Kleinen Tartarey, wie auch einiger Land Carten, Plans u[nd] Prospect wo derzeit sich das Kriegs Theatrum eröffnet und durch die sieghafte Waffen der Russen grosse Progressen gemacht werden, in Kupffer gebracht und zu finden bey Gabriel Bodenehr in Augspurg.*

Tablic miedzior. 20; 20 cm. podl.

Karta tytułowa z rytowanym tytułem, jak wyżej; tablice z mapami, planami i widokami: [1]. *Assoph...* mapa; [2]. *Precop...* widok; [3]. *Okzakow...* Oczaków — widok; [4]. *Kaffa...* widok; [5]. *Kudack...* zob. niżej: POLSKA; [6]. *Techtimerou...* zob. niżej: POLSKA; [7]. *Iassi...* widok; [8]. *Bialogrod...* widok; [9]. *Asoff...* plan oblężenia 1696; [10]. *Asoff...* plan; w legendzie: „...Anno 1736... wurde diese Statt von den siegenden Moskowitern wider erobert...“ [11]. ...*Asoff*, mapa, przedstawiająca fortecę i okolice; [12]. *Die Gegend zwischen Pultava und Bender...* mapa; [13]. *Bender...* plan; [13]. *Prospect um Astrachan...* mapa; [15]. *Astrachan...* widok; [16]. Numer w prawym górnym rogu tablicy: 11. *Prospect der Stadt Cashan in Persien...* [17]. 91. *Terky...* plan; [18]. 102. *Russlands oder Moskoviens Nordwest Theil...* mapa; [19]. 2 tablice sklejone: 1. *Weeg oder Strasse von Belgrad durch Servien und Bulgarien bis Constantinopel erste Carte.* 2. *Worinnen das Kriegstheatrum gar deutlich zuersehen. Gabriel Bodenehr fecit et excud. Aug. Vind. Zweyte Carte.* [20]. 101. *Ungarn samt angränzenden Ländern...*

Półskórek. Prowenjencja: 1. „Dominicus Siwicki O. P. Prov. Litv.“ — pieczęć; 2. „Bibliothecae Conventus Grodnensis Ordinis Praedicatorum“ — exlibris.

Zob. uwagi do Nr. 149.

M 60

POLSKA: [1]. *Assoph...*; [12]. *Die Gegend zwischen Pultava...* jak Nr. 149.

[5]. W lewym górnym rogu w kartuszu: *Kudack. Eine Stadt in der Ukraine u[nd] in der Woywodschafft Kiow, am Nieper, bey de[m] ausflusse der Samata [sic]. Sie wurde a-o 1637 vo[n] de[n] Pole[n] fortificieret, um die Cosacke[n] im Zaume zu halte[n], u[nd] ihre einfülle die sie gege[n] das schwarze Meer zu thate[n], zu hem[m]e[n]. Sie ist aber 1648 in der Cosacken händen gewesen.* Pod dolną ramką na prawo: *Gabriel Bodenehr, sc. et exc. Aug. Vind. 15,8 × 10,3; plan.*

[6]. U góry na wstędze: *Techtimerou [Trachtymirów]; na lewym marginesie rytowane: Eine Cosackische Vestu[n]g an dem Nieper Fluss in der Ukraine 12 meilen von Kiou, wozu ein grosser strich landes gehöret. Der König Stephanus von Polen raüimte selbige a-o 1576 den Cosacke[n] ein, nebst einem gantzen district von 20 meile[n], u[nd] machten sie einen Waffen-Platz dar aus, worin[n]en sie eine beständige besatzung hielten. Allein als sie nach diesem zu mächtig werden wolten, nahmen ihnen die Polen a-o 1638 unter König Vladislao selbigen Ort wieder ab, restituierten ihn aber bald wieder.* Pod dolną ramką na prawo: *Gabriel Bodenehr sc. et exc. A. V. 18,5 × 11,2; fantastyczny widok.*

1741.

182. HORN GEORGES. *Description exacte de l'univers ou l'ancienne geographie sacrée et profane; qui comprend tout ce qu'il y a eu de plus intéressant dans les empires, les royaumes, les principautez & les républiques, depuis la création du monde jusqu'au siècle présent; précédée d'une introduction a la geographie ancienne ou l'on rapporte en abrégé tout ce qui concerne l'ancien monde, les transmigrations des nations, les origines des peuples, & généralement tout ce qui peut servir à illustrer l'Histoire; par George Hornius professeur en histoires dans l'Academie de Leyde* [Lelewel dopisał: „traduite par de la Martiniere“]. *A la Haye, chez Pierre de Hondt, MDCCXLI.*

Tablic miedzior. 53; tekst franc.; 58 cm.

Karta tyt. drukowana; „Table“ — k. nlb. 1; „L'Introduction“ — str. 44; tablice z mapami, wzorowanymi przeważnie na Orteljuszu w wyd. J. Janssona, „P. Kaerius caelavit“; tablice z mapami plemion izraelskich [7—12], sekcje, tworzą ogólną mapę Palestyny; tablice [50—53] przedstawiają mapę Peutingera.

Na górnej wyklejce — notatka bibliograficzna Lelewela: „Accuratissima orbis antiqui delineatio sive geographia vetus sacra et profana; praemissa est introductio ad geographiam antiquam, auctore Georgio Hornio. Amstelod. 1657. fol. traduite en français en 1741 par de la Martiniere“.

Zbiory Lelewela.

M 1623

1742.

183. DOPPELMAYER JOHANN GABRIEL. *Atlas novus coelestis in quo mundus spectabilis, et in eodem tam errantium quam inerrantium stellarum phoenomena notabilia... secundum Nic. Copernici et ex parte Tychonis de Brahe hipotesin... exhibentur Ioh. Gabriele Doppelmaiero... Norimbergae, sumptibus Heredum Homannianorum. A. 1742.*

Tablic miedzior. kolor. 30; 53<sup>1</sup>/<sub>2</sub> cm.

Frontysepis miedzior. „I. C. Reinsperger sc.“ z rytowanym tytułem: „Atlas coelestis studio et labore Ioh. Gabriels Doppelmaieri Math. PP. impensis Heredum Homannianorum Noribergae MDCCXLII“; karta tyt. drukowana z tytułem, jak na wstępie; „Index tabularum“ — k. nb. 1; tablice.

Skóra. Prowenjencja: 1. „Ex numero librorum personalis bibliothecae F-ris Gregorii Szymak S. Th. Mgri, Notarij Apost. Provincialis Litvaniae O. Praed. comparatus Varsaviae 16. 7-br. 1756. redeundo Roma, ex Electione Mgri G[ene]r[al]i[s] 64-ti Joannis Thomae de Boxadors, compactus Vilnae p[er] Christianum Eisenkremer, 1758. Constat ultra compaturam tynf. 108“. 2. „Biblio-

thecae ... F. Gregorii Szymak ...“ — exlibris. 3. „Bibliothecae Majoris Vilmensis Ord. P-m S. Spir. ex gratia a R. P. Mgri F. Gregorii Szymak Exprovincialis Litv. accessit sub Prioratu A R. P. Mgri F. Ildefonsi Bylewski Prioris Conv. Vilm. S. Sp - us anno 1775“.

M 1600

ok. 1743.

184. FER N. DE. *Les frontieres de France et des Pais Bas, ou se trouvent le Comté de Flandre, et la plus grande partie de ceux d'Artois de Hainau et de Namur, le Duché de Brabant &c le pais reconquis et le Boulonois. Ces provinces divisées selon quelles sont possedées aujourd'hui par les Roys de France et d'Espagne et les Etats Generaux des Provinces Unies. Dressez suivant les derniers memoires et mis au jour par N. de Fer geographe de Sa Majesté Catolique et de Monseig-r le Dauphin. A Paris chez le Sr. Danet gendre de l'auteur sur le P[on]t Nôtre Dame a la Sphere Royale avec Privi[è]g[e] du Roy.*

Tablic miedzior. 23; 38 cm.

Portret: „N. Dé Fer ... agé 74 ans“, miedzioryt — k. 1; karta tytułowa — miedzioryt na rozłożonym arkuszu („... gravée par P. Starck - man“), z rytowanym tytułem, jak na wstępie — k. nlb. 2; *Pais Bas Catholiques* — mapa-skorowidz wszystkich sekcyj; tablice z sekcjami, osobno tytułowanemi nad górną ramką i przeważnie datowanemi, numerowane 2—23; (Nr. 1 — skorowidz); daty na mapach: 1709, 1724, 1741 i 1743.

Zbiory Lelewela.

M 1064

1737 [— 1747].

185. HOMANN J. B., HOMANN JOHANN CHRISTOPH i sukcesorowie. *Grosser Atlas über die gantze Welt wie diese sowol, nach Göttlicher Allweisen Schöpfung aus den heutigen Grund-Sätzen der berühmtesten Astronomorum Nicolai Copernici und Tychonis de Brahe in der Bewegung uud unermesslichen Weite des Himmels, als auch in dem Umfang unserer mit Wasser umgebenen allgemeinen Erd-Kugel, zu betrachten, samt einer kurzen Einleitung zur Geographie ... durch Herrn Iohann Gabriel Doppelmayr ... und mehr als zwey Hundert auserlesenen, theils astronomischen, meistentheils aber geographischen Charten (in welchen alle bissher zu Wasser und Land geschehene Land-Entdeckungen aus denen berühmtesten Autoribus dieses Jahrhunderts anemercket worden), in Kuppfer gebracht und ausgefertigt von Joann Baptist*

*Homann... Nürnberg, in Verlegung der Homännischen Erben.  
Gedruckt by Iohann Heinrich Gottfried Bieling MDCCXXXVII.*

Wol. I—II; tablic miedzior. kolor. 214; 54 cm.

Uwaga Lelewela w jego rękopiśmiennym „Spisaniu geograficznych dzieł i map roku 1857 bibliotece wileńskiej odstąpionych“: „Zbiór, bez Einleitung, bez indeksu, odcisk zużytych płyt, ale poprawniejszych; między nimi jest kilka późniejszych 1747“.

Zawiera: wol. I — frontyspis miedzior. „Mich. Rössler sculps.“ — przeróbka frontyspisu z Nr. 166; nazwisko Homanna w tytule uzupełnione: „... Sacrae Caes. Maj. Geographi et Regiae Boruss. Societ. Scient. Membri“, oraz: „Cum Privilegio Sacrae Caesareae ut et Reg. Maj. Polon.“; karta tyt. — drukowana z tytułem, jak na wstępie i z winjetą miedzior.: „Nulla dies abeat...“; miedziorytowy niekolorowany portret J. B. Homanna („Ioannes Kenckel ad vivum pinxit“ — „Io. Wilhelm Winter sculpsit Noribergae“); ręką Lelewela — karta tyt.: „Tabulae geographicae Joannis Baptistae Homanni Homannianorumque Haeredum cum Privilegio Sacrae Caesareae et Reg. Majest. Poloniae Noribergae 1737 — 1747. Volumen I. continet Europam, Germania excepta, Asiam, Africam, Americam“. Verso karty tytułowej — spis tablic sporządzony własnoręcznie przez Lelewela; 2 tabl.: „Orbis in tabula“ i 1 tabl.: „Poliometria“ — z ryt. tekstem; tablic z mapami 99; są to następujące numery map według cytowanej w Nr. 166 monografii Sandlera o J. B. Homannie i tegoż autora monografii: „Die Homännischen Erben“ (Zeitschrift für Wissenschaftliche Geographie, Bd. 7, 1890, str. 418 n.):

J. B. Homanna: z map, wydanych przed r. 1702: A. Nr. 1;

wydane w latach 1702 — 1707: B. Nr. 4, 8, 10, 12, 15 — 18, 30 — 32, 34, 35, 37, 38;

z „Atlas von Hundert Charten“, 1712 r.: wydane w latach 1707 — 1712: B. Nr. 47 — 53, 55 — 57, 94 — 102;

z „Grosser Atlas“, 1716 r.: B. Nr. 104, 106, 122 — 125;

z wydanych w latach 1716 — 1724: B. Nr. 135, 142 — 147, 178, 180, 182, 190;

J. Chr. Homanna: Nr. 8, 13, 16, 17, 19;

sukcesorów Homanna:

z „Atlas Geographicus Maior“, T. I: II. B. Nr. 4, 12, 13, 16, 17, 21, 22, 30, 40, 43, 44, 51, 52, 54, 60, 64, 65, 74, 78, 80, 81, 101, 102, 107, 110, 112, 113, 115, 122, 125, 128, 131, 132, 135, 136, 141, 142, 144, 148, 149;

z „Atlas Geographicus Maior“, T. III: IV. Nr. 27;

z „Homannisch — Hasicher Gesellschaftsatlas“: VI. Nr. 11.

Wolumen II. Ręką Lelewela: karta tytułowa, jak w wol. I: „... Germaniam, Helvetiam Bohemiamque continet“; verso — spis map; tablic z mapami 115; są to następujące numery według cytowanych wyżej monografii Sandlera:

J. B. Homanna:

wydane w latach 1702 — 1707: A. Nr. 19, 21, 24 — 29;

z „Atlas von Hundert Charten“, 1712 r.: 58, 59, 60, 62 — 64, 66 — 68, 69 (Holsatia — w 2 wydaniach), 71 — 78, 80 — 82, 84 — 93;

z „Grosser Atlas“ 1716 r.: B. Nr. 107 — 112, 114, 119 — 121;

z wydanych w latach 1716 — 1724: B. Nr. 148, 149 — 156, 157 — 167;

J. Chr. Homanna: Nr. 10, 12, 18;

sukcesorów Homanna :

z „Atlas Geogr. Maior“, T. I: II. B. Nr. 34, 38, 42; T. II: III. Nr. 1 (*Germania* — w 2 wydaniach); 3, 5, 10 — 12, 14, 15, 27, 28, 31, 34, 45, 46 (tabl. I—III), 57 — 59, 70, 73, 74, 79, 81 (tabl. I—II), 84, 88, 91 (tabl. I—III), 98 (tabl. I—II), 104, 105, 109, 116 (tabl. I—II), 117.

Półskórek. Zbiory Lelewela.

M 1583

POLSKA: Wol. I. [16]. ...*Livoniae et Curlandiae*... z płyty jak w Nr. 166; w tytule dodano: *Cum Privilegio S. C. M.*

[17]. ...*Borussiae*... z innej płyty, jak w Nr. 166; zmieniony portret króla Fryderyka I i napis na wstędze nad portretem na: *Fridericus Rex Borussiae et El. Br.*; w tytule dodano: *Cum Privilegio Sac. Caes. Maiestatis*; dodane napisy: „*Sinus Venedicus*“ i „*Sinus Curonicus*“; winjeta tytułowa skopjowana z Nr. 166. 56,2 × 47,1.

[18—19]. 2 tablice — sekcje; na sekcji północnej [18] w prawym górnym rogu, w kartuszu, przedstawiającym łuk tryumfalny, sceny z życia wiejskiego i alegoryczne postacie: *Potentissimo Borussorum Regi Friderico Wilhelmo Majestate, fortitudine, clementia Augustissimo hance Lithuaniam Borussicam in qua loca colonijs Salisburg. ad incolendum Regio nutu concessa chorographice exhibentur, D D D Regiae Suae Maiestatis servi subjectissimi Homanniani Heredes Norib. A. MDCCXXXV. Cum Privilegio Sac. Caes. Majestatis.* Pod tytułem w osobnej ramce: *Plan von der in Lithauen neu angelegten Stadt Gumbinnen*; w prawym dolnym rogu pod skalą: *Designante I. F. Betgen Mense Febr. 1733.* 56,5 × 48 (każda sekcja).

[20]. W lewym górnym rogu w kartuszu, jak w Nr. 166 (pośrodku herbu Polski i Litwy — tarcza z herbem saskim): *Regni Poloniae Magnique Ducat[us] Lithuaniae nova et exacta tabula ad mentem Starovolcii descripta à Johanne Bapt. Homanno Sac. Caes. Mai. Geographo revisa et ad praesentem statum accomodata 1739*; nad górną ramką: *Norimbergae cum Privil. Sac. Saes.[!] Majest.* 54,5 × 47. Przeróbka mapy z Nr. 166; inna płyta.

[23]. W lewym górnym rogu, w kartuszu ozdobionym 6 postaciami wojowników: *Vkrania quae et Terra Cosaccorum cum vicinis Walachiae, Moldaviae, Minorisq[ue] Tartariae provinciis exhibita à Ioh. Baptista Homanno Noribergae. Cum Privilegio Sac. Caes. Majest.* 55,8 × 45,7.

Wol. II. [93]. W prawym górnym rogu w kartuszu, jak w Nr. 166: *Regni Bohemiae, Ducatus Silesiae, Marchionatus Moraviae et Lusatae tabula generalis sumtibus [sic] Ioh. B. Homanni S. C. M. Geographi Norimbergae.* Nad górną ramką: *Cum Privilegio Sac. Caes. Majestatis.* 55,5 × 45,8. Przeróbka mapy z Nr. 166; inna płyta.

[107]. W prawym górnym rogu tytuł, ozdobiony herbami 9 księstw Śląska Dolnego: *Ducatus Silesiae tabula geographica prima inferiorem eius partem, seu novem principatus, quorum insignia hic adjecta sunt, secundum statum recentissimum complectens Ad mentem Hasiani autographi majoris legitime delineata et edita curis Homann. Heredum. Norimb. Cum Priv. Sac. Caes. Majest. Ao. MDCCXXXV.* Nad górną ramką: *La Basse Silesie, qui comprend les Principautés de Schweidnitz, de Iauer, de Glogau, de Breslau, de Liegnitz, de Brieg, de Wolau, de Oels & de Sagan, dessinée par les Heritiers de Homann. l'An 1745.* 54,7 × 38,1.

[106]. W prawym górnym rogu tytuł, ozdobiony herbami 8 księstw Śląska Górnego: *Ducatus Silesiae tabula altera Superiorem Silesiam exhibens ex mappa Hasiana majore desumpta & excusa per Homan[n]ianos Heredes Norimb. Ao. MDCCXXXVI. Cum Priv. Sac. Caes. Maj. Nad górną ramką: La Haute Silesie, qui comprend les Principautés de Neise, de Munsterberg, de Jaegerndorf, de Troppau, d'Oppeln, de Ratibor, de Teschen dessinée par les Heritiers de Homann. l'An 1746. Pod dolną ramką: Nota: Linea auro obducta significat fines territoriales Austriaco-Borussicos, in instrumento Pacis 1742, 28 Iul. praescriptos, & posteriore pace Dresdensi confirmatas. 54,2 × 37,8.*

Tablice 106 i 107 pochodzą z „Atlas Silesiae“ J. B. Homanna (zob. Nr. 191).

[108]. ... *Silesiae* ... — z płyty, jak w Nr. 167 tabl. (40); w tytule dodano: *Cum Privilegio Sac. Caes. Majestatis*.

1748.

186. LE ROUGE GEORGE LOUIS. *Atlas nouveau portatif à l'usage des militaires et du voyageur contenant 91 cartes dressées sur les nouvelles observations dédié a Monseigneur le Comte de Maurepas... par... G. le Rouge Ingenieur Géographe du Roy. A Paris ruë des grands Augustins. AP [w monogramie].*

Tablic miedziar. kolor. z mapami 87; tekst franc.; 22½ cm.

Karta tyt. — miedzioryt z rytowanym tytułem, jak wyżej; karta tytułowa: „Introduction à la géographie par le Sieur Le Rouge... MDCCXLVIII...“ „Avertissement“, „Liste des differents ouvrages... chez le Sieur Le Rouge“ z notatkami rękopiśmiennymi Lelewela na marginesie, „Privilege“ i „Approbation“ — str. I - [VIII]; „Introduction à la géographie“ — str. 36; tablic 91, w tem 1.-3. — „Systeme“ i „Globes“; 91. — „Les pavillons des mer“ (w tem flagi: „Royale de Pologne“, „de Dantzig“, „de Elbingue“); „Table de l'Atlas“ — k. nłb. 1.

Skóra. Zbiory Lelewela.

M 70

Ph. 607.

POLSKA: 18. W prawym górnym rogu pod winjetką, przedstawiająca bitwę: *La Pologne a Paris chez le Sr. le Rouge. 26,5 × 19,9.*

57. W lewym dolnym rogu w kartuszu, ozdobionym tarczą z orlem i 2 aniołkami: *Le Duché de Silesie divisé en XVII Principautés à Paris. Par et chez le Sr. le Rouge Ing-r Geog. rue des Augustins Avec Priv. du Roi 1743.* W prawym górnym rogu — winjeta, przedstawiająca oblężenie fortecy. 25 × 18,8.

1748.

187. LE ROUGE G. L. *La Hollande en 12 feuilles dont les six premières contiennent la Hollande Septentrionale ou la partie septentrionale du Comté de Hollande, le Texel, la Frise, Groningue, Drente et partie de l'Over-Yssel le tout dressé sur plusieurs cartes*



*manuscrites, et imprimées recueillies sur les lieux par l'auteur. Dedié au Roy par ... Le Rouge Ing-r Géographe. A Paris rue des Augustins 1748.*

Tablic miedzior. kolor. 12; 54 cm.

6 północnych sekcji mapy ma tytuł na sekcji 1-iej, jak wyżej; 6 południowych ma tytuł osobny na sekcji 7: *Partie meridionale des VII Provinces-Unies en six feuilles; contenant partie meridionale du C-té de Hollande, la Seign-rie d'Utrecht, la Gueldre le C-té de Zutphen et partie du Brabant Hollandois ...*

Skala: „1 lieue commune de France“ = 5,8 cm. na mapie.

Półskórek. Zbiory Lelewela.

M 1625

ok. 1748.

188. FRIEX EUGÈNE HENRI. „Cartes des Pays-Bas Autrichiens dressées par Eugene Henri Friex reproduites sur la copie (sur l'original) de Bruxelles à Amsterdam chez Jean Covens & Corneil Mortier 1745 — 1748“. Tytuł ułożony przez Lelewela.

Tablic miedzior. kolor. 28; 51½

1624

Półskórek. Zbiory Lelewela.

Dołączono 11 tablic z mapami (sekcjami) pierwszego wydania tej mapy, „A Bruxelles chez Eugen Henry Friex rue de la Madelene avec Privilege du Roy. Harrewyn fecit“; datowane różnie: 1706, 1707, 1709. Do tych sekcji Lelewel sporządził szkic mapki-skorowidza wszystkich 24 sekcji, zaznaczając na niej posiadane sekcje 1, 3, 5 — 10, 13, 15 i 16; nad skorowidzem tym Lelewel napisał: „A Bruxelles chez Eugene Henry Friex 1706“, niżej: „Cette carte fut copiée à Amsterdam par Mortier, à Paris par Crepy“; oprócz tego na osobnej dołączonej kartce znajdują się następujące uwagi Lelewela:

„Jest pamięć i wspomnienie Friexa ale owoc trudu nieznan, stracony; dopytując się nie napotkałem coby miał, coby widział. Atlas Friexa do Pays-Bas, kopiowany w Amsterdamie przez Mortiera, a w Paryżu przez Crepy widziałem; oryginału Bruxellskiego nie widziałem; te kilka jakie są, jako wielką rzadkość zachowałem, a to są épreuvy“.

Niżej — notatki bibliograficzne Lelewela o wydawnictwach E. H. Friexa:

„Plan de la ville d'Ostade 1706. Harrewyn fecit et sculp. à Bruxelles chez Eugene Henry Friex 1607 (1707) fait par C. Hoppach ingenieur.

L'Europe par de l'Isle 1730. Harrewyn fecit, à Brux[elles] chez E. H. Friex.

Mappemonde G. de l'Isle. Harrewyn fecit, à Brux[elles] chez E. H. Friex, 1730.

Théâtre de la guerre en Italie, duché de Milan etc. Brux[elles] chez Eugene Henry Friex 1701. Berterham sculps.

Paya-Bas, z 24-ech jest kart — z tych 11 [zob. wyżej]“.

Library of Congress posiada 72 mapy i plany, pod tytułem: „Table des cartes des Pays Bas et des frontières de France avec un recueil de plan des villes,

sièges et batailles... Bruxelles E. H. Frick [1] 1712<sup>o</sup> (Ph. 4049; tamże odsyłacz do życiorysu E. H. Friexa, skreślonego przez A. Wauters'a w „Biographie Nationale publiée par l'Académie Royale des Sciences... de Belgique“).

## 1748 — 1749.

189. ROBERT GILLES. *Atlas Portatif, Universel et Militaire, composé d'après les meilleurs cartes, tant gravées que manuscrites des plus célèbres géographes et ingénieurs. Par M. Robert Géographe ordinaire du Roi. A Paris chez l'Auteur... [chez] Durant... [et] Pissot... 1748.*

Tablic miedzior. 209; 24<sup>1</sup>/<sub>2</sub> cm. podł.

Poprzedza karta tyt. — miedzioryt („Guil. Delahaye scripsit, „Maison-neuve sculptit“; przedmowa i „Ordre des cartes“ — k. nłb. 2.

Skóra. Zbiory Lelewela.

M 68

Lelewel: G. du M. A. Épilogue str. 251; Ph. 608.

POLSKA: 116. W lewym dolnym rogu w ramce: *Etats de la Couron[n]e de Pologne ou sont les Royau[m]es de Pologne, le Gr[an]d Duché de Lithuanie, la Russie Noire, la Volhinie & c. Par le S-r. Robert, Géographe ord. du Roi. Avec Privilege 1748. 20,4 × 15,2.*

117. U góry w ramce: *Royaume de Prusse et Prusse R[o]ya[le] ou Polonoise. Par le Sr. Robert Geog. du Roi avec Privilege 1748. 18,9 × 15,1.*

118. W lewym dolnym rogu w ramce: *Royaume de Pologne divisé en Haute et Basse Pologne, et subdivisé en Palatinats Par le Sr. Robert de Vaugondy Fils de Mr. Robert Geog., du Roi A[vec] Pr[ivilege] 1749. 18,2 × 15,2.*

119. W lewym dolnym rogu w ramce: *Grand Duché de Lithuanie divisé par Palatinats. Par le Sr. Robert de Vaugondy Fils de Mr. Robert Geog. du Roi Avec Privilege 1749. 20,2 × 15,2.*

120. W prawym dolnym rogu w ramce: *Curlande, Livonie, Ingridie et partie meridionale de Finlande. Par le Sr. Robert de Vaugondy fils de Mr. Robert Geogr. ordin. du Roi. Avec Privilege 1749. 17,5 × 15,2.*

121. W lewym dolnym rogu w ramce: *Partie occidentale de la Russie Polonoise où se trouvent la Russie Noire, la Haute Volhynie, et la Haute Podolie. Par le Sr. Robert de Vaugondy Fils de Mr. Robert Geog. du Roi. Avec Privilege 1749. 22,5 × 15,3.*

122. W lewym górnym rogu w ramce: *Partie orientale de la Russie Polonoise où se trouvent la Basse Volhynie et la Basse Podolie. Par le Sr. Robert de Vaugondy Fils de Mr. Robert Geog. du Roi. Avec Privilege 1749. 18,1 × 15,2.*

## 1743 — 1750.

190. HASIUS JOHANNES MATTHIAS. *Atlas Historicus. [Norimberga, Homanniani Heredes 1743 — 1750].*

Tablic miedzior. kolor. z mapami i planami 35; 51 cm.

Defekt. Zawiera tylko części II, III i VI.

II. *Tabulae chronologicae pro illustratione partis I et II Historiae Universalis Politicae deductae secundum seriem superiorem imperiorum maximorum ab orbe condito: Aegyptii, Assyriaci, Persici prioris, Macedonico-Graeci, Romani, Partho-Persici vel Persici posterioris, Arabici, Francici vel Romani Occidentalis posterioris, Mugalici prioris, Timurici vel Mugalici posterioris, Ottomanici, Russici, Sinici; juncta notitia... Impensas facientibus Homannianis Heredibus A. MDCCXXXIII...*

Karta tyt. rytowana; tablic miedzior. kolor. z wykresami chronologicznymi 12, formatu 4<sup>o</sup> odbitych na 6 rozłożonych arkuszach.

III. *Tabulae geographicae pro illustratione superioris doctrinae de summis imperiis eorumque mutationibus, quarum sectio I exhibet imperia summa potissimum antiquiora: Aegyptium, Assyriacum et Assyrio-Medo-Chaldaicum, Persicum prius, Graecum, Romanum prius et Partho-Persicum, vel Persicum posterius sectio II vero imperia potissimum recentiora: Arabicum, Francicum & Romanum posterius; Mugalicum prius, Timuricum vel Mugalicum posterius, Ottomano-Turcicum, Russicum, tandemque Sinense. Specimen exhibentes geographiae alicujus absolutae Antiquae, Mediae et Novae. Impensas facientibus Homannianis Heredibus A. MDCCXXXIII. Cum Privil. S. C. M.*

Karta tyt. rytowana; tablic miedzior. kolor. z mapami 28 formatu 4<sup>o</sup>, odbitych na 9 rozłożonych arkuszach.

Tab. XV<sup>III</sup> vel II Imperii Romano-Germanici — powtórzona; brak Tab. XXII vel I Imperii Tatarici [Mugalici].

VI. Tytułu łacińskiego: „Comparatio urbium maximarum“ — brak; tytuł niemiecki: *Vorstellung der Grundrisse von den jenigen weltberühmten Staedten, die so wohl im Alterthum als heutiges Tages für die grössten gehalten werden... Denen zugleich die merkwürdigste Denckmahle aus dem Alterthum bey gefüget worden... entworfen von Herrn Ioh. Matth. Hasius Math. Prof. Publ. In Verlag der Homaenn. Erben I. M. F. [Johann Michael Franz] zu Nürnberg... A-o 1745.*

Karta tytuł. rytowana; tablic miedzior. kolor. 14 na 7 rozłożonych arkuszach, w tem 7 tablic z planami miast.

Brak do kompletu „Atlas Historicus“ następujących części:

I. „Historia Universalis Politica Monarchiarum p. I“, zawiera: „Historiae Universalis Politicae partis I et II conspectus in sciagraphia dicendorum exhibitus“ i „Historiae Universalis Politicae Idea“. 1743. 4<sup>o</sup>.

IV. „Imperium Romano-Germanicum secundum diversas periodas“. 1750 (7 map Cesarstwa Niem. od Karola W. do śmierci Karola VI);

V. „Geographia Biblica“ b. r.; cz. A — map 3 (królestwa: Izraela, Seleucydów, i Heroda); cz. B. — „Typus aetiologicus“, 3 mapy królestw w Azji zachodniej.

Oprawione razem z Nr. 166. Zbiory Lelewela.

M 1580

Sandler Chr. „Die Homännischen Erben“, str. 428. VII.

1750.

191. HOMANN J. B. — sukcesorowie. *Atlas Silesiae id est Ducatus Silesiae generaliter quatuor mappis nec non specialiter XVI*

*mappis tot Principatus repraesentantibus geographice exhibitus, addita praefatione qua de historia huius Atlantis agitur. Auctoritate publica in lucem emissus ab Homannianis Heredibus Norimbergae MDCCCL.*

Tablic miedzior. kolor. 21; 61 $\frac{1}{2}$  cm.

Karta tyt. z rytowanym tytułem, „Index mapparum“ — k. nlb. 1; w końcu indeksu — uwaga, że zapowiedziana w tytule „Praefatio“ nie jest umieszczona w atlasie; wydawcy obiecują umieścić ją w 2-m tomie „Kosmographische Nachrichten“; następują tablice, numerowane 1 — 20 (tabl. *Comitatus Glaciensis* nie figuruje w indeksie):

1. W prawym górnym rogu w kartuszu: *Ducatus Silesiae tabula geographica generalis, statui hodierno, ei nempe qui post pacem Dresdensem locum obtinet, adaptata iustaque graduatione rectificata per Tob. Maier. Norimbergae impensis Homannianorum Heredum. Nad górną ramką: Le Duché de Silesie, suivant l'état present dressé par Tobie Maier, et publié par les Héritiers de Homann, a Nuremberg. 52,8 × 43,9. Z prawej strony arkusza na osobnej płycie rytowany *Allgemein Register aller auf der Karte von Schlesien befindlichen Orten.**

2. Jak w Nr. 185. II. tabl. 107; z prawej strony arkusza na osobnej płycie rytowany tekst: *Erklaerung zu der Karte von Nieder-Schlesien ...*; u dołu na osobnej płycie rytowany tekst: *Stadt Breslau. Freye Stands-Herrschaften in der Karte ...*

3. Jak w Nr. 185. II. tabl. 106; z prawej strony arkusza — *Erklaerung der Karte von Ober-Schlesien ...*

4. Nad górną ramką: *Carte du Diocese de Breslau, avec ses VI. Archidiaconats, subdivisés en ses cercles Archipresbyteriales dessinée sous la direction du bien reverend Sieur de Felbiger, par les Heritiers de Homann, l'an MDCCCL.* W lewym dolnym rogu — dedykacja: *... Philippo Gotthardo Principi de Schaffgotsch ... Ignatius Felbiger ... 51,5 × 45.* Z prawej strony arkusza na osobnej płycie rytowany tekst: *Consignatio Archi presbyteratum ...*

Następują mapy szczegółowe:

5. W prawym górnym rogu w kartuszu: *Principatus Silesiae Grotkani exactissima tabula geographica exhibens Terram Nissensem simul ac circulos Grotkau, Ottmichau, et Ziegenhals à I. W. Wieland diligentissime delineata ob praematuram mortem Authoris denuo rectificata per Caesareum Locumtenent: et Archit: militarem Matthaeu[m] a Schubarth. ac sumptibus Principum et Ord: Silesiae. A. O. R. MDCCXXXVI. excusa Norimbergae ab Haeredibus Homannianis. Cum spec. S. Caes. Rg. Mai. Priv. Skala: 1 mila śląska (11.250 lokci) = 4,2 cm. na mapie; 5' szer. = 6 cm. 79,7 × 52,8.*

6. W prawym górnym rogu w kartuszu: *Principatus Silesiae Oelsnensis in suos Districtus Oels Bernstadt et Trebnitz divisi exactissima tabula geographica, exhibens insimul circumjacentes Dynastias liberas Trachenberg et Militsch cum statibus minoribus Freyhain Neuschlos, Goschwitz et Zolavf a Ioh. W. Wieland geometra et Locum tenente delineata ob praematuram mortem auctoris denuo rectificata per Caesareum Locum tenentem et Architectum militarem Mattacum à Schubarth Succentur. et Architect. Caes. Ac sumptibus principum et ordinum Silesiae excusa Norimbergae ab Haeretibus [!] Homannianis A. O. R. MDCCXXXVIII. Cum spec. S. Caes. Reg. Maj. Priv. 79,3 × 52,9. Skala: 1 mila śląska = 4,2 cm. na mapie; 5' szer. = 6 cm.*

7. W lewym dolnym rogu w kartuszu: *Principatus Silesiae Oppaviensis novissima tabula geographica a I. W. Wieland Locumtenente Caesareo accurate delineata, ob praematuram mortem auctoris denuo rectificata per Caesareum Locumtenentem et Architectum militarem Matthaeum à Schubart ac sumtibus Principum et Ordinum Silesiae reducta et excusa Norimb. ab Haeredibus Homannianis A. O. R. MDCCXXXVI. Cum spec. S. Caes. R[egiae]g[ue] M[aiesta]tis Privilegio. 80 × 53. Skala: 1 m. śl. = 4,3 cm. na mapie; 5' szer. = 6,3 cm.*

8. W prawym górnym rogu w kartuszu: *Principatus Silesiae Karnoviensis nova et exactissima tabula geographica, commonstrans insimul districtus ac status minores Freudenthal Olbersdorf et Steuberndorf a I. W. Wieland Locumtenente delineata, ob praematuram mortem authoris denuo rectificata per Caesareum Locumtenentem et architectum militarem Matthaeum a Schubart ac sumtibus principum et Ordinum Silesiae reducta et excusa Norimbergae ab Haeredibus Homannianis A. O. R. MDCCXXXVI. Cum Spec. S. Caes. R. M-tis Privil. 79 × 52,5. Skala: 1 m. śl. = 6,7 cm. na mapie; 5' szer. = 9,9 cm.*

(9). W lewym górnym rogu w kartuszu: *Principatus Silesiae Saganensis in suos Circulos, Sagan Priebus et Naumburg, divisi et a I. W. Wieland Geometra et Locumtenente emensi nova et accurata tabula geographica, ob praematuram mortem Authoris denuo rectificata per Caesareum Locumtenent. et Archit. militarem Matthaeum Schubarth sumptibus Principum et Ord. Silesiae A. O. R. MDCCXXXVI excusa Norimbergae ab Haeredibus Homannianis. Cum spec. S. Caes. Rg. Maiestatis Privil. 79,5 × 52,8. Skala: 1 m. śl. = 5,9 cm. na mapie; 5' szer. = 8,5 cm.*

(10). W lewym dolnym rogu w kartuszu: *Principatus Silesiae Munsterbergensis exactissima tabula geographica exhibens Circulos ejusdem Munsterberg et Frankenstein una cum adjacentibus civitatibus Reichenstein et Silberberg ad Principatum Bregensem alias pertinentibus à I. W. Wieland Locumtenente diligentissime delineata, ob praematuram mortem Authoris denuo rectificata per Caesareum Locumtenentem & Archit. Militarem Matthaeum à Schubarth. Sumptibus Principum ac Ord. Silesiae excusa Norimbergae A. O. R. MDCCXXXVI ab Her. Homann. Cum spec. S. Caes. Rq. Maj. Priv. 79,5 × 52,8. Skala: 1 m. śl. = 6,8 cm. na mapie; 5' szer. = 10,8 cm.*

[10. b.]. W lewym górnym rogu w kartuszu: *Comitatus Glaciensis tabula geogr. ex autographis delineationibusd eprompta edentibus Homannianis Heredibus A. 1747. Nad górną ramką: La Comté de Glatz avec le Principauté de Munsterberg, dressée sur des dessins autographes par Tob. Meyer aux depans[!] des Heritiers de Homann à Nüremburg. 1747. 53,8 × 45. Skala: 1 m. śl. = 4,2 cm. na mapie; 5' szer. = 6 cm.*

11. W lewym górnym rogu w kartuszu: *Principatus Silesiae Schwidnicensis secundum ejusde[m] Circulos, Schweidnitz, Striegav, Bolckenhain-Landeshut & Reichenbach divisi et geometr. à I. W. Wieland Geometra & Locumtenente dimensi exactissima tabula geographica, ob praematuram mortem Authoris denuo rectificata per Caesareum Locumtenent. & Architect. Militarem Matthaeu[m] Schubarth. Sumptibus Principum & Ordinum Silesiae A. R. S. MDCCXXXVI. excusa Norimbergae ab Hered. Homannianis. Cum spec. S. Caes. Rq. Majest. Privilegio. 78,8 × 52,7. Skala: 1 m. śl. = 5,2 cm. na mapie; 5' szer. = 7,5 cm.*

12. W prawym górnym rogu w kartuszu: *Princip. Silesiae Iavoriensis in IV. Circulos, Iaver, Hirschberg, Lemberg und Buntzlau divisi ac a I. W. Wieland Geometra et Locumtenente emensi nova et exactissima tabula geographica*

ob praematuram mortem Authoris denuo rectificata per Caesar. Locumtenentem et Archit. militarem Matthaeum à Schubarth. Sumptibus Principum et Ord. Silesiae excusa Norimbergae ab Hered. Homannianis A. O. R. MDCCXXXVI. Cum spec. S. Caes. Reg. Maj. Privil. 79,2 × 52,9. Skala: 1 m. śl. = 4,2 cm. na mapie; 5' szer. = 6,2 cm.

13. W prawym górnym rogu w kartuszu: *Principatus Silesiae Glogoviensis novissima tabula geographica sistens VI. ejusdem Circulos Glogav, Freystadt, Gohrav, Sprottav, Grünberg et Schwiebus, cum districtu Polckwitz nec non Liberam Dynastiam Bevthen et Carolath a Ioh. W. Wieland, Geometra et Locum tenente delineata, ob praematuram mortem auctoris denuo rectificata per Caesareum Locum tenentem et Architectum militarem Matthaeum a Schubarth Succentur. et Architecti Caesarei ac sumptibus Principum et Ordinum Silesiae excusa Norimbergae ab Haeredibus Homannianis A. O. R. MDCCXXXVIII. Cum Spec. S. Caes. Reg. Majest. Privilegio. 78,9 × 52,7. Skala: 1 m. śl. = 3 cm. na mapie; 5' szer. = 4,6 cm.*

14. W prawym górnym rogu w kartuszu: *Principatus Silesiae Oppoliensis exactissima tabula geographica, sistens circulos Oppoliensem Ober-Glogav Gros Strehlitz, Cosel, Tost, Rosenberg, Falckenberg & Lvblieniz a I. W. Wieland, Locumtenente Caesareo accurate delineata, et sumptibus Principum ac Ord. Silesiae A. O. R. MDCCXXXVI reducta et excusa Norimbergae ab Homannianis Heredibus. Cum Spec. S. Caes. R-que M-tis Privilegio. 79 × 52,8. Skala: 1 m. śl. = 3 cm. na mapie; 5' szer. = 4,2 cm.*

15. W lewym dolnym rogu w kartuszu: *Principatus Silesiae Rattiboriensis nova et exactissima tabula geographica com[m]onstrans insimul Liberas Dynastias Ples et Bevthen, cum Statu minore Loslav ex emensurationibus I. W. Wielandii sumtibus principum et ord. Silesiae delineata et reducta. Excusa Norimb. ab Heredibus Homannianis A. O. R. MDCCXXXVI. Cum spec. S. Caes. Reg. Maj. Privilegio. 79 × 52,5. Skala: 1 m. śl. = 5,7 cm. na mapie; 5' szer. = 8,5 cm.*

16. W prawym górnym rogu w kartuszu: *Principatus Silesiae Wratislaviensis exactissima tabula geographica sistens simul Circulum Neoforensem, et Districtum Cantiensem, ac status minores vulgo Burplehn dictos Lissa, Kraicka, Weigwitz, Rommenau, Krolckwitz, Bogenau, Malckwitz, Auras, Gr. Peterwitz et Halt-Grosburg, à I. W. Wieland, Geometra et Locumtenente delineata, ob praematuram mortem Authoris denuo rectificata per Caesareum Locumtenent: et Archit: militarem Matthaeum a Schubarth ac sumptibus Principum et Ord. Silesiae A. O. R. MDCCXXXVI. excusa Norimbergae ab Haeredibus Homannianis. Cum spec. S. Caes. Rg. Maiestat. Privil. 77,8 × 52,5. Skala: 1 m. śl. = 5,3 cm. na mapie; 5' szer. = 7,6 cm.*

17. W prawym górnym rogu w kartuszu: *Principatus Silesiae Lignicensis in suos circulos, tres nempe Lignicenses Goldbergensem, Haynavviensem et Lubenensem divisi, ac a I. W. Wieland, Geometra & Locumtenente geometricie emensi exactissima tabula geographica, ob praematuram mortem Authoris denuo rectificata per Caesareum Locumt. & Archit. Milit. Matthaeum a Schubarth. Sumptibus Principum & Ordinum Silesiae A. O. R. MDCCXXXVI. excusa Norimbergae ab Hered. Homan[n]ianis. Cum speciali Sac. Caes. Maj. Privil. 79 × 52,8. Skala: 1 m. śl. = 6,3 cm. na mapie; 5' szer. = 9,2 cm.*

(18). W prawym dolnym rogu w kartuszu: *Principatus Silesiae Bregensis exactissima tabula geographica exhibens circulos Brieg, Ohlav, Strehlen, Nimbsch, Crevtzbvrg et Pietschen una cum adjacente Districtu Nambslaviensi, ad Principatum Wratislaviensem alias pertinente à I. W. Wieland Geometra et Locumt.*

*accurate delineata & ob praematuram mortem Authoris denuo rectificata per Caesareum Locumt. et Archit. militarem Matthaeum Schvbarth sumptibus Principum ac Ordinum Silesiae A. O. R. MDCCXXXVI excusa Norimbergae ab Hered. Homannianis. Cum speciali Sac. Caes. Maj. Privilegio. 79 × 52,8. Skala: 1 m. śl. = 4,4 cm. na mapie; 5' szer. = 6,4 cm.*

19. W lewym górnym rogu w kartuszu: *Principatus Silesiae Wolani in suos Circulos, Wohlav, Wintzig, Herrnstadt, Rützen, Steinav und[!] Ravden divisi a I. W. Wieland Geometra et Locumtenente summa diligentia perlustrati et emensi nova et accuratissima tabula geographica ob praematuram mortem Authoris denuo rectificata per Caesar. Locumtenentem et Archit. militarem Matthaeum a Schubarth sumptibus Principum et Ord. Silesiae A. R. S. MDCCXXXVI. excusa Norimbergae ab Hered. Homan[n]ianis Cum spec. S. Caes. R-q. Maj. Privilegio. 79,5 × 52,7. Skala: 1 m. śl. = 6,8 cm. na mapie; 5' szer. = 9,9 cm.*

20. W lewym dolnym rogu w kartuszu: *Principatus Silesiae Teschinensis nova et accurata delineatio distincte insimul exhibens Status minores vulgo Burglehn dictos, Freystadt, Roy, Reichwaldav, Bielitz, Friedeck, Deutschleuthen et Oderberg. Ex mensurationibus I. W. Wielandii Locumtenentis Caesarei reducta, sumptibus Principum et Ord. Silesiae A. O. R. MDCCXXXVI excusa Norimb. ab Homannianis Heredibus. Cum speciali S. Caes. Reg. Maj. Privilegio. 79,5 × 52,7. Skala: 1 m. śl. = 5,4 cm. na mapie; 5' szer. = 7,9 cm.*

Pólskórek. Zbiory Lelewela.

M 1772

O atlasie tym — zob. Heyer A.: „Geschichte der Kartographie Schlesiens bis zur preussischen Besitzergreifung“. Breslau 1891, rozdział: „Die erste staatliche Vermessung Schlesiens unter Karl VI. 1720 — 1752“, str. 65 n.

## 1725 — 1750.

192. MORTIER PIERRE. „Atlas Mortier. Amsterdam apud Joan. Cóvens et Cornel. Mortier 1725. 1750“. Tytuł ułożony i własnoręcznie napisany przez Lelewela.

Tablic miedzior. kolor. 147; 55 cm.

Frontysepis miedziorytowy: „R. de Hooghe C. R. et J. u. D. inv. f: etc.“. „Comissaire royal et juris utr. doctor † 1706“\*) z tytułem rytowanym: *Atlas Novum [!] ad usum Serenissimi Burgundiae Ducis. Atlas François à l'usage de Monseigneur le Duc de Bourgogne contenant les cartes, et [dalszy ciąg wiersza starty na płycie] des Empires, Monarchies, Royaumes, et Etats du Monde.*

\*) Romein de Hooghe, wybitny malarz, grafik, rytownik, architekt, medaljer i artysta - złotnik holenderski z okresu późnego baroku, ur. w 1645 r. w Amsterdamie, zm. 1708 r. (Lelewel: 1706) w Utrechcie. Portretował m. in. w sztuchu kr. Jana Sobieskiego i jego rodzinę oraz upamiętnił w rycie zwycięstwa jego nad Turkami pod Wiedniem (zob. Nr. 118), pod Trębowłą i Chocimem. Nobilitowany w Polsce 1675 r. Poświęcał się też kartografji. Lelewel ostro skrytykował jego „Zee-Atlas“ 1694 r. (zob. Nr. 132). O R. de Hooghe — patrz artykuł M. D. Henkela w: Thieme - Becker, t. XVII, str. 458 n.

Pod dolną ramką rytowane: *A Amsterdam chez Pierre Mortier Avec. Privil:* Lelewel niżej dopisał: „Chez Jean Covens et Cornellis Mortier“, „Index“, „Index alphabeticus“ i „Tabulae“ według wydawców i autorów — ułożone i własnoręcznie napisane przez Lelewela; tablic miedziorytowych kolor. 122; karta tytułowa ułożona i własnoręcznie napisana przez Lelewela: „Cartes de la géographie ancienne“ zob. niżej; tablic miedziur. z mapami świata starożytnego 27 i z wykresem rytownym odległości pomiędzy miastami — 1.

Na karcie ochronnej oprawy Lelewel wypisał następujące uwagi:

„Alexis Hubert Iaillot, w Paryżu, wydawał Atlasy, dedikowane: au Dauphin, au Roi, ad usum Burgundiae ducis (1692 — 1696); atlas François [zob. Nr. 158].

W tychże czasach nabywał wziętości starannym mapp kopjowaniem Piotr Mortier, księgarz w Amsterdamie. Potrzebowali go Francuzi do ogłoszenia Neptuna [zob. Nr. 130 i 131]: nietrudno tedy było księgarzowi mieć odciski mnogich kart Iailloata: które jak jinne, zaczął też kopiować. Szttycharz Romain de Hooghe (zmarły 1706) przyrzadził mu frontispis, z napisem: atlas François, ad usum Burgundiae ducis; zaczęli Piotr Mortier w Amsterdamie ogłaszał też burgundzkie atlasy złożone z własnych kopij w części, a w części z nabytych lub pożyczanych Iailloata odcisków. Uzupełniając swój burgundzki atlas począł Piotr Mortier wprowadzać doń swe kopje mapp Delislowskich (n-o 9, 89, 90) w czym naśladowała go wdowa (n-o 53) i dziedzice Jan Covens z Kornelim Mortier. Bez wątpienia, za życia mianowicie księcia Burgundji, który zmarł 1712, były exemplarze atlasu ze spomnionym frontispisem jedynie z mapp burgundzkiemu księciu dedikowanych złożone; ale następnie, a pewnie i w ów czas już niebrakło mieszanych zbiorów, owym frontispisem pokrywanych, przystrajanych. W tym voluminie jaki mamy przed sobą z burgundzkim Piotra Mortier frontispisem, mappy ad usum Burgundiae ducis, znajdują się następujące:

Officiny Mortier.	Iailloata.
1. C[orneille] M[ortier] mappa Mundi <i>Delisle</i> 1700.	13. Danemark.
3. C. M. Europa <i>Delisle</i> 1700.	32. Provence 1696.
4. C. M. Asia <i>Delisle</i> 1700.	36. Bretagne 1696.
5. C. M. Africa <i>Delisle</i> 1700.	43. Brabant 1694.
6. C. M. Amer. septentr. <i>Delisle</i> 1700.	47. Hanonia.
7. C. M. Amer. merid. <i>Delisle</i> 1700.	48. Namur?
9. P[ierre] M[ortier]. Isles Britanniq. <i>Delisle</i> 1702.	50. Luxemburg 1696.
20. C. M. France, <i>Delisle</i> 1721.	55. Zeeland.
22. P. M. Normandia <i>Iaillot</i> .	63. Archid. d'Autriche 1696.
37. P. M. Lorraine <i>Iaillot</i> .	67. Baviere 1696.
39. C. M. Pays bas cathol. <i>Delisle</i> 1704.	68. Suevie.
40. C. M. Artois <i>Delisle</i> 1704.	69. Franconie.
41. P. M. C. M. Flandres <i>Iaillot</i> .	81. Westphalie.
53. vidua: Provinces unies <i>Delisle</i> 1702.	83. Basse Saxe.
61. C. M. Allemagne <i>Sanson-Delisle</i> .	84. Haute Saxe.
65. P. M. Stirja Karint. Karn. <i>Iaillot</i> .	88. Helvetia.
71. P. M. Basse partie du h. Rhin. <i>Iaillot</i> .	
89. P. M. Pologne, <i>Delisle</i> *).	

\*) Odsyłacz Lelewela: „Ta mappa Polski jest właściwie Sansona — Iaillot. Może się jej trzymał i powtórzył ją Delisle, nim cale inną swoją przyrzadził dopiero 1703“.



90. P. M. Hongrie *Delisle* 1703.  
 91. C. M. Espagne *Delisle* 1701.  
 92. P. M. Catalogne *Sanson*.  
 95. C. M. Italie *Delisle* 1700.  
 97. P. M. état de Savoie *Iaillot*.  
 115. P. M. Turquie en Europe *Iaillot*.

W tym więc woluminie na 150, a raczej na 120, jest stosownie do frontispisu 40 tylko ad usum [Burgundiae] Ducis mapp, to jest: Piotra Mortier 11, jego wdowy jedna, Covens i Mortier 12; a przybranych Iaillota 16. Te Iaillota przybrane są z lat 1692, 1696. Z tegoż czasu są inne tegoż Iaillota do tego voluminu włączone w liczbie 18, tak już Iaillotowych mapp jest 34. Do przybranych obcych w tym woluminie liczą się jeszcze parę dawnych Janssona (No. 28, [103]) i jedna Visschera (No. 25). Reszta wszystka jest officyny Mortier bądź jej własnej fabryki, bądź, z nabytku dla niej pozyskana.

Piotr Mortier kopjował mappy Delisla 1706 ogłaszane (16, 17, 18); dedikował mappę Flandrii au duc de Marlborough (no. 41) co na tenże czas 1706 przypada; równie jak jego théâtre de la guerre we Włoszech (nr. 101 — 106).

Wdowa Piotra ogłosiła kopję Delisla karty 1702 (no. 53).

Ian Covens wraz z Kornelimi Mortier, ogłaszali inne delislowskie z 1700, 1704 wliczając je do atlasu ad usum ducis. Wszystko to dziać się i stać mogło przed zgonem księcia Burgundji, przed 1712: ale I. Covens i C. Mortier, ad usum ducis ogłosili Delilowską kartę Francji, która się ukazała dopiero 1721 (no. 20)\*\*).

[Lelewel nie zwrócił uwagi, że Covens i Mortier wydali mapę Francji Delisle'a skopjowaną z pierwszego jej wydania 1703, dając jej fałszywą datę „1721“, to jest datę drugiego wydania tej mapy, gruntownie przerobionej i poprawionej w porównaniu z pierwszym jej wydaniem; zob. Nr. 163, tabl. 11 i 12 i Nr. 171, tabl. 11].

W szeregu przeszło stu mapp officyny Mortier w tym woluminie znajdujących się nieopóźniają tej daty, ani cztery Friderika Witta (no. 14, 15, 24, 121) bo już Piotr je posiadał; ani Rzym Bleaua (no. 120 [recte: 110]), bo także był owocem starań Piotra. Ysbrand wrócił z podróży 1695, żył jeszcze 1700, Witzem i Mortier nieopóźnili się z ogłoszeniem jego Moskwy (no 19). Nieopóźnia też plan Paryża, kiedy de Fer zmarł 1720, kopjowany przez Covensą i Mortier (no. 26). Niesądzą też aby Baudranda poczty Włoch (no. 96) miały jaką znacznie późniejszą ukazywać datę. Cztery tylko Friexa karty (no. 42, 44, 45, 46) wetknięte do voluminu, nawodzą na datę znacznie późniejszą przyrządzenia jego: bo Covens i Mortier kopjowali Friexa karty 1745, 1748. A to jest pokryte frontispisem burgundzkim z jimiem [= imieniem] Piotra Mortier, którego jemie z czasem na tym frontispisie zastąpione zostało jimiem Jana Covens i Kornela Mortier. A w postępie lat na wszystkich płytach [Jan] Covens i Kornel [Mortier] jemie

\*\* Odsyłacz Lelewela: „Niepomnę co mię spowodowało powiedzieć [!], że Piotr Mortier zmarł przed 1724 (epilogue 141 [recte 140, str. 255]). Z tych tu przytoczonych dat kopij kart Delisla wypadaloby datę zmarcia wcześniejsza przypuszczać, za życia jeszcze księcia Burgundji“. Phillips w swym katalogu atlasów Library of Congress podaje datę śmierci Piotra Mortier: 1724, opierając się widocznie na informacji Lelewela w Géogr. du M. Age.

Piotra zaglądali a swoje natomiast kładli. A frontispis Hoogha z Piotra albo jich jimiony przystrajał atlasy dwu lub trzytomowe, lub pojedynczych voluminów, officyny Mortier\*\*\*).

Lenglet Dufresnoy w dziele swym, *méthode pour étudier la géographie*, wydanie trzecie 1741, w drugiej części tomu pierwszego liczy karty Mortierowskiej officyny i kataloguje one

I. grand atlas du Sieur Sanson d'Abbeville en 3 voll. gr. fol. kart 400 (p. 195 — 211).

II. atlas de Sanson ou Jaillot en 2 voll. gr. fol. 277 kart (p. 211 — 220).

III. atlas de la geogr. ancienne, kart 98 (p. 231 — 235).

IV. atlas de Guillaume Delisle, kart 45 (p. 236 — 237). Jest onych znacznie więcej, może dopiero później wygotowanych. [na marginesie:] patrz nasz exemplarz 1730 [Nr. 171].

V. atlas major Friderici de Witt en 2 voll. gr. fol. kart 290 (p. 220 — 231). Jest to pozyskanych blach użycie: [na marginesie:] mamy [zob. Nr. 210], ale dużo jest mniejszych i później przedsięwziętych geograficznych ogłoszeń o których Lenglet Dufresnoy nie wspomina: np.: — *carte des Pas Bas d'Eugène Henri Friex, suivant la copie (l'original) de Bruxelles 1745 — 1748*, kart 24 [na marginesie:] mamy [zob. Nr. 188].

Atlas nouveau, contenant toutes les parties du monde. Amsterdam, Jean Covens et Corn. Mortier, 9 voll. gr. in fol. réunion de près de 900 cartes anciennes (Brunet)<sup>64</sup>.

Niżej — wykaz tablic, zawartych w zbiorze, według indeksu Lelewela z uzupełnieniem tytułu i z podaniem w nawiasie graniastym jego uwag, dat oraz skrótów części tytułu również według indeksu Lelewela, które oznaczają:

„C. M.“ — *Chez Iean Covens et Corneille Mortier*;

„P. M.“ — *Chez Pierre Mortier*;

„Dauph.“ — *...présenté à Monseigneur le Dauphin*;

„Au Roy“ — *...dedié au Roy*;

\* przed tytułem — *ad usum Serenissimi Burgundiae Ducis*.

Numeracja tablic — rękopiśmienna.

1. \* *Mappemonde... par M. de L'Isle*. [C. M. 1700 vel 1720].

2. *Les deux poles... Par le Sr. Sanson* [P. M.]. Winjeta miedziorytowa, przedstawiająca 4 żywyoty — kopja winjety z Nr. 106, tabl. 1. *Orbis terrarum...*; napisy: „N. P. Berchem invent.“ i „I. de Visscher sculpsit“ — usunięte.

3. \* *L'Europe... Par G. de L'Isle...* [C. M. 1700]; z płyty, jak Nr. 171, tabl. 4; zob. tamże uwagę Lelewela.

4. \* *L'Asie divisée en ses principales regions... Par G. de L'Isle...* [C. M. 1700]; z płyty, jak Nr. 171, tabl. 32; mapa Sansona — Jaillota; zob. tamże uwagę Lelewela.

5. \* *L'Afrique... Par G. de l'Isle...* [C. M. 1700]; z płyty, jak Nr. 171, tabl. 41.

6. \* *L'Amerique Septentrionale... Par G. de L'Isle...* [C. M. 1700]; z płyty, jak Nr. 171, tabl. 45.

---

\*\*\*) Odsyłacz Lelewela: „Należy mi przestrzec że trzy karty Covensa i Mortier: Anglja Skocja i Hybernia (no. 10, 11, 12) są z jinnego niepewnej daty atlasu, w te tu opróznione numery, wlepione“. Zob. niżej — wykaz tablic.

7. \* *L'Amérique Meridionale... Par G. de L'Isle...* [C. M. 1700]; z płyty, jak Nr. 171, tabl. 46.
8. Brak tablicy, nienotowanej również w indeksie Lelewela.
9. \* *Les isles Britanniques... Par G. de L'Isle...* [P. M. 1702]; z płyty, jak Nr. 171, tabl. 5.
10. *Regni Angliae et Walliae Principatus tabula divisa in LII regiones, Anglice Shire dictas...* [C. M.].
11. *Novissima Regni Scotiae septentrionalis et meridionalis... auctore I. Covens et C. Mortier.*
12. *Hyberniae Regni in provincias Ultoniam, Connachiam, Lageniam, Momoniamq[ue] divisi... editore Covens et Mortier...*  
Nr. 10 — 12 — mapy wstawione z innego atlasu; zob. wyżej notę Lelewela.
13. \* *Le Royaume de Danemark... présenté... par H. Jaillot. I. Goerè delin.*
14. *Ducatus Slesvicensis... Per Fredericum de Witt...* [C. M.]. Z płyty, jak Nr. 121, tabl. 14 (mapy De Wit'a — syna).
15. *Holsatiae... F. de Wit...* [P. M.]. Z płyty, jak w Nr. 210, tabl. 81.
16. *Carte des Courones [sic] du Nord... Par Guillaume de l'Isle...* [P. M. 1706]; z płyty, jak Nr. 171, tabl. 6 — 7, gdzie błędnie: „couronnes“ zam. „courones“, jak na mapie; sekcje sklejone tworzą 1 mapę.
- 17—18. *Carte de Moscovie...* zob. niżej: POLSKA.
19. *Nova tabula Imperii Russici... Nic. Witzen delineationibus conflata... emendavit Everardus Ysbrants Ides...* W lewym górnym rogu dedykacja Piotrowi I; w prawym dolnym rogu: *G. Drooghenam Geometra fec.* [C. M.].
20. \* *La France dressée sur un grand nombre de cartes particulieres...* *Par Guillaume De l'Isle... 1721.* [C. M. 1703]; zob. wyżej uwagi Lelewela.
21. *Carte particuliere des postes de France par le Sr. Sanson...* [P. M.].
22. \* *Le Duché et Gouvernement de Normandie... H. Jaillot* [P. M.].
23. *Le Gouvernement général de Picardie... Présenté à Monseigneur le Dauphin par... H. Jaillot.* U góry: ...1692 par le Sr. Sanson..., pod skalą: 1696. Z płyty, jak Nr. 128, tabl. 29.
24. *Gouvernement General de l'Isle de France... Chez F. de Witt...* z płyty, jak Nr. 210, tabl. 52. [C. M.].
25. *Carte particuliere du terroir et des environs des [sic] Paris qui est la plus grande partie de L'Isle de France parfaitement bien dessinée par F. Viuier donné au public a Amsterdam par N. Visser...*
26. *Le plan de Paris, ses faubourgs et ses environs. Par N. de Fer. Platte grond van Parys...* Skala: 640 toises“ = 13,8 cm. na planie. [C. M.].
27. ... *Champagne...* z płyty, jak Nr. 128, tabl. 32; bez daty.
28. *Gouvernement Générale du Duché de Bourgogne... Apud Ioannem Ianssonium.*
29. *La Franche Comté...* z płyty, jak Nr. 128, tabl. 38, brak na ramce liter do skorowidza. [Dauph.].
30. *Le Gouvernement Général du Lyonnais du Forez et du Beaujolois... Par le Sr. Sanson. Reveu et corrigé par P. Mortier.*
31. *Le Gouvernement Général du Dauphiné à l'usage de Monseigneur le Duc de Bourgogne Par le Sr. Sanson. Reveu et corrigé par Pierre Mortier...* Lelewel w indeksie do tego woluminu nie oznaczył tej mapy gwiazdką.
32. \* *La Provence divisée en ses Vigueries... Par H. Jaillot... 1696.*

33. *Le Gouvernement Général de Languedoc... Par le Sr. Sanson...* [P. M.] 2 sekcje sklejone; z płyt, jak Nr. 171, tabl. 16—17.
34. *Le Gouvernement Général de Guienne et Gascogne... Par M. G. De L'Isle...* [P. M.]; z płyty, jak Nr. 171, tabl. 15.
35. ... *Orleans...* jak Nr. 128, tabl. 34. Data „1693“ — starta.
36. \* *La Bretagne divisée en ses neuf Eveschés... H. Jaillot... 1696;* przeróbka z Nr. 158. B. tabl. 40, mapy Sansona w opracowaniu synów.
37. \* *La Lorraine... et de Bar... H. Jaillot.* [P. M.];
38. *L'Alsace divisée en ses principales parties... Par le Sr. Sanson.*
39. \* *Carte des Pays-Bas Catholiques...* [C. M. 1702]; z płyty, jak Nr. 171, tabl. 19.
40. \* *Carte d'Artois et des environs... Par G. de l'Isle...* [C. M. 1704].
41. \* *Comitatus Flandriae tam Ori[n]t. quam Occid... Authore H. Jaillot.* Dedykacja ... à ... *comte de Marlborough...* [P. M.; C. M. 1706, 1709].
42. *Carte particuliere des environs de Lille Tournay... sur la copie de Bruxelles par E. H. Friex* [C. M.].
43. \* *Le Duché de Brabant... H. Jaillot... 1694.*
44. *Carte particuliere des environs de Bruxelles... Par E. H. Friex* [C. M.].
45. *Carte particuliere des environs de Louvain, Aerschot, Diest... sur la copie de Bruxelles chez E. H. Friex.* Lelewel zaliczył w indeksie tę mapę do wydanych przez firmę „I. Covens i C. Mortier“, chociaż niema na niej napisu tej firmy.
46. *Carte particuliere des environs d'Anvers, Gand, Hulst et de tout le pays de Waes...* [E. H. Friex; C. M.].
- Mapy 42, 44, 45 i 46 mają w prawym dolnym rogu rytowaną numerację: 9, 11, 14 i 10 i pochodzą z „Carte des Pays-Bas Autrichiens“ Friexa w wydaniu I. Covens i C. Mortier (zob. Nr. 188).
47. \* *Le Comté de Haynaut... Chez H. Jaillot.*
48. \* *Comitatus Namurcensis cum finitimis regionibus...*
49. *Estat et Seigneurie de l'Evesché de Lyege... Par le Sr. Sanson...* [P. M.].
50. \* *Le Duché de Luxembourg... H. Jaillot... 1696.*
51. *Le Limbourg...* Z płyty, jak Nr. 128, tabl. 68; data „1692“ — starta ... *Chez H. Jaillot...*
52. *Gueldre Espagnole...* Z płyty, jak Nr. 128, tabl. 67; data „1692“ — starta.
53. \* *Carte des Provinces Unies des Pays Bas... Par G. De l'Isle... Chez la Veuve de P. Mortier* [1702].
54. *Le Comté de Hollande...* [P. M. Dauph.]. Z płyty, jak Nr. 128, tabl. 59.
55. \* *Le Comté de Zeelande... Chez H. Jaillot.*
56. ... *Utrecht...* [P. M.]. Z płyty, jak Nr. 128, tabl. 63.
57. *Gueldre Hollandois. La Veluwe...* Z płyty jak Nr. 128, tabl. 61.
58. ... *d'Over—Yssel...* [P. M.]. Z płyty, jak Nr. 128, tabl. 64.
59. ... *Groningue...* [P. M.]. Z płyty, jak Nr. 128, tabl. 62.
60. ... *Ovest—Frise...* [P. M.]. Z płyty, jak Nr. 128, tabl. 66; w tablicach, 55—60 — data: 1692 i „H. Jaillot“ — starte.
61. \* *L'Allemagne...* [C. M. 1701]; jak Nr. 171, tabl. 23.
62. *Carte exacte des postes et routes de l'Empire d'Allemagne...* Par M. De l'Isle... [C. M. 1701]; jak Nr. 171, tabl. 24. Mapy 61 i 62 nie są Delisle'a.
63. \* *Partie du Cercle d'Austriche scavoir l'Archiduché d'Austriche...* Par H. Jaillot, 1696. Przeróbka mapy Sansona (Nr. 158. A. II. 78).

64. *Plan de la ville de Vienne* ... [P. M.]. Z płyty, jak Nr. 128, tabl. 94; data „1692“ i „H. Jaillot“ — starte.

65. \* *Partie du Cercle d'Autriche ou sont les Duchés de Stirie, de Carinthie, de Carniole* ... H. Jaillot. [P. M.]. Z innej płyty, niż Nr. 128, tabl. 92.

66. *Le Comté de Tirol ... de Trente ... de Brixen ... et de Saltzbourg* ... [M. P.].

67. \* *Le Cercle de Bavière* ... Chez H. Jaillot 1696.

68. \* *Le Cercle de Souabe* ... H. Jaillot.

69. \* *Le Cercle de Franconie* ... H. Jaillot.

70. *Le Cours de la riviere du Rhin* ... [P. M. Dauph.]. Z płyty, jak Nr. 128, tabl. 85 c; data „1692“ i „H. Jaillot“ — starte.

71. \* *La Basse partie du Cercle du Haut Rhein* ... H. Jaillot ... [P. M.].

72. *Partie occidentale du Palatinat ... du Rhein* ... z płyty, jak Nr. 128, tabl. 74 b.

73. *Partie orientale* ... z płyty, jak Nr. 128, tabl. 75 b.

74. *Partie occidentale ... de Treves* ... z płyty, jak Nr. 128, tabl. 70 b.

75. *Partie orientale* ... z płyty, jak Nr. 128, tabl. 71 b.

W tablicach 72 — 75 — data 1692 starta.

76. Tytuł nad górną ramką: *Carte nouvelle de l'Archevesché et Eslectorat de Cologne* ... Par le Sr. Sanson ... [P. M.]; tytuł w kartuszu na mapie dla sekcji północnej: *La basse partie de l'Archevesché et Eslectorat de Cologne*.

77. *Haute partie de l'Archevesché et Eslectorat de Cologne* ... sekcja południowa poprzedniej mapy.

78. *Partie occidentale du Temporel ... de Mayence*.

79. *Partie orientale* ... obie mapy z płyt, jak Nr. 128, tabl. 72, 73 b; data „1692“ na obydwuch starta.

80. brak.

81. \* *Le Cercle de Westphalie* ... Par H. Jaillot.

82. *Le Duché de Westphalie* ... Z płyty, jak Nr. 128, tabl. 83; data „1692“ — starta [P. M.].

83. \* *Le Cercle de la Basse Saxe* ... H. Jaillot.

84. \* *Le Cercle de la Haute Saxe* ... H. Jaillot; jak wstawiona przez Lelewela do Nr. 158. B. II. tabl. 81 bis.

85. *Le Duché de Pomeranie* ... zob. niżej: POLSKA.

86. *Le Marquisat ... de Brandebourg* ... z płyty, jak Nr. 128, tabl. 98 b; data „1692“ — starta.

87. *Estats de la Couronne de Boheme* ... zob. niżej: POLSKA.

88. \* *La Suisse divisée en ses treze Cantons* ... H. Jaillot. Z innej płyty niż Nr. 144, tabl. 43. Mapa Sansona w wydaniu Jaillot'a; kartusz tytułowy; herby na marginesie, jak w Nr. 144, lecz zmniejszone.

89. \* *Tabula Regni Poloniae* ... zob. niżej: POLSKA.

90. \* ... *Hongrie* ... [P. M. 1703]; z płyty, jak Nr. 171, tabl. 30.

91. \* *L'Espagne* ... z płyty, jak Nr. 171, tabl. 27. [C. M. 1701.].

92. \* *Principauté de Catalogne* ... N. Sanson [P. M.]; przeróbka mapy z Nr. 158, A. I. tabl. 82.

93. *Les Monts Pyrenées* ... z płyty, jak Nr. 128, tabl. 42 b; data „1691“ i „H. Jaillot“ — starte.

94. *Les Montagnes des Alpes* ... z płyty, jak Nr. 144, tabl. 44; data „1696“ — poprawiona na płytcie z 1691 (?).

95. \* *L'Italie* ... [C. M. 1700] z płyty, jak Nr. 171, tabl. 28.
96. ... *Postes de l'Italie*. [C. M.]. Z płyty, jak Nr. 144, tabl. 117; „*Chez Pierre Mortier*“ starte i zmienione na: „*Chez Iean Covens et Corneille Mortier*“.
97. \* *Les Estats de Savoye et de Piemont* ... *Hubert Jaillot* ... [P. M.].
98. 3: *partie contient les Duchés de Savoye de Genevois, de Chablais* ... [P. M. Jaillot]. Przeróbka mapy z Nr. 158. C. I. tabl. 86; sekcja II.
99. 2. *partie contient la Principauté de Piemont, les Marquisats de Saluce et de Suze* ... [P. M. Jaillot] przeróbka z Nr. 158 C. I. tabl. 90; sekcja VI.
100. *Partie du Duché de Milan* ... z płyty, jak w Nr. 144, tabl. 47. [Au Roi].
- 101 A. Nad górną ramką, pismem współczesnym: „*Carte générale de Milan*“. W indeksie Lelewela: „*Cours du Po, Toscane*“.
- 101 B. Tytuł w kartuszu w lewym dolnym rogu: *Le Duché de Milan dans toute son estendue divisé en ses principales parties avec les estats et frontieres qui l'environnent. A Amsterdam par Pierre Mortier* ... Mapa sklejona z 4 sekcji. Do mapy tej, przerobionej z Sansona Nr. 158. B. I. 92, dolepiono na wschód od Mantuy pas ziem z Wenecją, Friulem, Bolonją i Ferrarą, nad nim — z Tyrolem, Salzburgiem; w lewym górnym rogu dolepiona winjeta miedziorytowa przedstawiająca przejście wojsk ks. Eugenjusza Sabaudzkiego przez Alpy (kompozycja podobna do winjety w Nr. 144, tabl. 113), z rytowanym tytułem: *Théâtre de la guerre en Italie qui comprend le Duché de Milan ... ou sont exactement observées les routes des Imperiaux depuis Saltzbourg, par le Tirol, Trente, Vincentin, l'Etat de Venise, Ferrare, Mantoua, Verona, Brescia etc. A Amsterdam chez Pierre Mortier sur le vygendam* ... Na mapie wyrytowane szlaki wojenne; w górnym lewym rogu nad skalą — objaśnienia znaków, którymi zaznaczono te szlaki. Lewa dolna część tej mapy stanowi odrębną całość, wydaną wcześniej, bez kartusza i bez szlaków wojennych (zob. Nr. następny). Lelewel w indeksie podał datę „1706“.
- 102 A. *Le Duché de Milan* ... z płyty, jak w poprzedniej mapie; brak kartusza, objaśnienia znaków szlaków wojennych i dolepionej na wschodzie sekcji z Wenecją. [P. M. 1706].
- 102 B. ... *Duché de Modene* ... z płyty jak Nr. 144, tabl. 119. [P. M. 1706].
103. *Duché de Parma et de Piacenza* ... W prawym dolnym rogu mapy cyfra: 13. [P. M. Janson].
104. ... *Mantoue* ... z płyty, jak w Nr. 144, tabl. 118. [P. M. 1706].
- 105 A. Nad górną ramką: *Téâtre de la guerre en Italie ou partie de la Republique de Venise* ... [P. M. 1706].
- 105 B. ... *Venise* ... jak Nr. 144, tabl. 116, część zachodnia; w prawym dolnym rogu — cyfra: 14. Z płyty, jak poprzednia mapa, poprawionej. [C. M.].
106. *Partie Orientale de la Republique de Venise* — jak Nr. 144, tabl. 116, w prawym dolnym rogu — cyfra 15. [C. M.].
107. *Le golfe de Venise* ... [P. M.]; z płyty, jak Nr. 128, tabl. 120. Starta data 1693; „H. Jaillot“ poprawione na „P. Mortier“.
- 108—109. Tytuł w kartuszu na sekcji wschodniej (109): *Estats de l'Eglise* ... jak Nr. 144, tabl. 127, gdzie obie sekcje sklejone. [P. M.].
110. *Roma*. Dedykacja: ... *Flavio S. R. E. Card. Chisio* ... *Alexandri VII Pont. Max. Nepoti* ... *J. Blaeu*. U dołu: *L'insegne delli XIII rioni o regioni di Roma. Se vend ... chez Pierre Mortier*.
111. *Le Royaume de Naples* ... z płyty, jak Nr. 128, tabl. 107; 1692 poprawione na 1696.

112. Brak.

113. *La Sicile*... z płyty, jak Nr. 128, tabl. 108 b; zmieniono „Jaillot“ na „P. Mortier“; data 1692 — starta; w prawym dolnym rogu dodana cyfra: 52.

114. Brak.

115. \* ...*l'Empire des Turqs*... [P. M.]; przeróbka mapy z Nr. 158. A. I. tabl. 100.

116. *Peloponnesi quae hodie Morea descriptio auctore N. Sanson*... [P. M.]

117. Brak.

118. Nad górną ramką: *Carte nouvelle de la Mer Mediterranée*... par le Sr. Sanson. [P. M.]. Z innej płyty, jak Nr. 128, tabl. 119.

119. ...*la Turquie*... *l'Arabie*... *la Perse*... par G. De l'Isle... [P. M. 1701]; z płyty, jak Nr. 171, tabl. 33.

120. *Carte des Indes et de la Chine*... Par Guillaume De l'Isle... [C. M. 1701]; z płyty, jak Nr. 171, tabl. 36.

121. *Indiae Orientalis*... per F. de Witt... z płyty, jak Nr. 210, tabl. 160.

122. Bez tytułu; mapa z 2 płyt (sekcji) na 2 sklejonych arkuszach; u góry nad ramką ręką współczesną na sekcji zachodniej: „Grande Tartarie“, na sekcji wschodniej: „Orientale de la Grande Tartarie“; w prawym górnym rogu mapka poboczna: *Carte des pays situés au Nord Est de la Chine levée en voyage par le P. Verbiest*.

Razem oprawione i opatrzone ręcznie dalszą numeracją mapy historyczne, do których Lelewel sporządził następującą kartę tytułową:

„Cartes de la géographie auciennne sacrée et prophane [!] copiées de celles de Sanson, Du Val, De La Rue, De l'Isle a Amsterdam chez Jean Covens et Corneil. Mortier.“ Verso — indeks również ręką Lelewela, pod nim—jego uwaga:

„Note. La liste de copies numerotée jusqu'à 98, se trouve dans l'ouvrage de Lenglet Dufresnoy: Méthode pour étudier la géographie, troisième édition 1742 deuxième partie du 1-er tome p. 232—237. IV, Atlas de l'ancienne géographie par le Sieur Sanson, corrigé par le Clerc, n-o 1 — 37; table des cartes de la géographie profane, n-o 38 — 98, sont encore des copies de M. M. Sanson, Du Val, De l'Isle, De la Rue, Huet“.

Niżej — mapy te w kolejności indeksu Lelewela, z uzupełnieniem tytułu map i z podaniem w klamrach skrótów Lelewela, jak poprzednio. Cyfra w końcu opisu tytułu oznacza numer figurujący w prawym dolnym rogu tych map.

123. *Theatrum Historicum ad annum Christi quadringentesimum*... *Pars occidentaliior*... *pars orientaliior*... *Autore Guillelmo Delisle*... 100; 2 arkusze sklezione [P. M. 1705]; przeróbka mapy z Nr. 163, tabl. 71 — 72.

124. *Romani Imperii qua occidens est*... *Autore N. Sanson*... 97. [C. M.].

125. *Romani Imperii qua oriens est*... 98. [C. M.].

126. *Europa vetus*... *Nicolai Sanson*... 38. [C. M.].

127. *Belgica in provincias quatuor*... *distincta*... *Autore N. Sanson*... 44. [P. M.].

128. *Baltia quae et Scandia, Finningia*... *Autore N. Sanson*... 40. [C. M.].

129. *Gallia vetus in partes II. regiones IV. provincias XV II et populos C*... *distincta*... *Autore N. Sanson*... 47. [C. M.].

130. *Germania antiqua auctore N. Sanson*... 49. [C. M.].

131. *Hispaniae antiquae tabula auctore N. Sanson*... 55. [C. M.].

132. *Italia antiqua*... *Autore N. Sanson*... 56. [C. M.].

133. *Illyricum occidentis*... *Autore N. Sanson*... 53. [P. M.].

134. *Illyricum orientis... Auctore N. Sanson... 54.* [P. M.]  
 135. *Hellas seu Graecia universa... 63.* [P. M.]  
 136. *Asia vetus recognita... G. Sanson... 72.* [C. M.]  
 137. *Sarmatia utraque Europaea et Asiatica... 41.* [C. M.]  
 138. *Carte particuliere des pais où les Apôtres ont prêché... I. van Luchtenburg delin. et sculpsit. 17.* [P. M.]  
 139. *Natolia. Asia Minor auctore Phil[ippo] de la Rué.* W prawym dolnym rogu atramentem ręką współczesną: „74<sup>a</sup>.” [P. M.]  
 140. *Carte de la Terre Sainte... 16.* [C. M.]  
 141. *Terra Chanaan... Auctore Phi. de la Rué... 10.* [P. M.]  
 142. *Terra Promissa... Auctore Ph. de la Rue Paris... 12.* [P. M.]  
 143. *L'Ancienne Thèbaïde ou les Deserts d'Egypte... Dressez par les Religieux de la Trappe... 36.* [C. M.]  
 144. *Aegyptus antiqua divisa in Nomos, auctore N. Sanson... 86.* [P. M.]  
 145. *Carte de la situation du Paradis Terrestre... Par Messire Pierre Daniel Huet. 9.* Tytuł również w jęz. holenderskim. [P. M.]  
 146. *Armenia vetus... ad tempora Iustiniani Imp. Auctore Ph. De la Rue... 82.* [C. M.]  
 147. *Assyria vetus... Auctore Phil. de la Rué... 83.* [C. M.]  
 148. 2 mapy na jednej tablicy; u góry: *India Vetus... Auctore N. Sanson Abbavillaeo... u dołu: Persarum seu Parthorum Imperium... Auctore N. Sanson... 84.* [P. M.]  
 149. *Arfica vetus auctore N. Sanson... 85.* [C. M.]  
 150. „Table géographique... de lieues entre les principales villes de l'Europe“... wykres.

Skóra ze złocieniem. Zbiory Lelewela.

M 1216

POLSKA: 17. Sekcja północna. W prawym górnym rogu w kartuszu: *Carte de Moscovie dressée par Guillaume De l'Isle de l'Academie Royale des Sciences. A Son Excellence Monseigneur André Artémonides de Matueof [Andrej Artamonowicz Matwejev] Ministre d'Etat... A Amsterdam chez P. Mortier. Avec Privilege. 60,5 × 47,8.* Petersburg, jak w Nr. 161, cz. III. tabl. 6, i w Nr. 163, tabl. 9; por. też Nr. 171, tabl. 9 — 10, gdzie mapa ta z tej samej płyty, ale poprawionej.

18. Sekcja południowa. Tytuł na górnym marginesie: *Partie meridionale de Moscovie dressée par G. de l'Isle. A Amsterdam chez Pierre Mortier. 60,5 × 47,5.* Zawiera wschodnie województwa Polski.

85. *Le Duché de Pomeranie... z płyty, jak w Nr. 128, tabl. 99 b; data 1692 starta.*

87. *Estats de la Couronne de Boheme... z płyty, jak w Nr. 128, tabl. 95; data 1692 poprawiona na płycie na 1696.*

89. *Tabula Regni Poloniae... z płyty, jak w Nr. 171, tabl. 26; zamiast „chez I. Covens et C. Mortier“ — Chez P. Mortier.* Zob. na wstępie w uwagach Lelewela jego notę do tej mapy (str. 260).



ok. 1750.

193. DHEULLAND G. *Carte générale du Duché de Brabant et partie de la Hollande. A Paris chez le Sr. Dheulland rue et attenant l'Hotel Serpente quartier S. André.*

Tablic miedziar. 25; 26 cm.

Mapa, wydana w formie atlasu, składa się z 24 sekcji i jednej tablicy — skorowidza, skąd wzięty został powyższy tytuł. Adres wydawniczy: „A Paris...“ zatarty; Lelewel odczytał go na podstawie pozostałych śladów i napisał obok. Tytuł na marginesie tejże tablicy — skorowidza: *Nouveau Theatre de la guerre aux Pays Bas, ou cartes tres detaillées du Duché de Brabant et partie de la Hollande dressées d'après les meilleures du pays et en particulier celle d'Hollande en 20 fenilles par Covens et Mortier. Elles consistent en 25 petites cartes dont une générale... On en peut faire un atlas... W końcu — wykaz księgarń w różnych miastach, które ten atlas mają na składzie.*

Lelewel sporządził kartę tytułową z tytułem: „Carte nouvelle du Brabant et partie de la Hollande présentée au Roi, par G. Dheulland“. Niżej: „tirage postérieur intitulé: Nouveau theatre de la guerre aux Pays Bas, se vend à Paris, à l'hôtel de Soubise, Lille chez Bachelet rue des soeurs noires, Bruxelles chez Fricx, Liege chez Bourguignon libraire“.

Oprawa nowoczesna. Zbiory Lelewela.

M 523

ok. 1750.

194. LAT JAN DE i KEIZER JACOB. *Reis-en Hand Atlas van Vlaanderen, Braband en aanleggende landschappen. Inhoudende alle de Steden, Forten, Kasteelen, onderhoorige Dorpen, Kloosters, Kapellen, Gehuchten, Bosschen, Bergen, Moerasten, groote en kleine Rivieren en Zandbanken langs de Vlaamsche Kusten. Volgens de laatste waarneemingen, en de origineele Kaarten van de l'Isle en andere opgemaakt. Ten diensten en oeffening van alle Liebhebbers der Geographie, en Reizende; byzonder voor de Heeren Officieren, welke die Provintien betrekken Te Amsterdam, in de Boekwinkel van S. J. Baalde. Lelewel dopisał: „uitgegeven tot Deventer by Jan de Lat; en tot Almelo by Jacob Keizer“.*

Tablic miedziar. kolor. 38; 26 cm.

Karta tytułowa drukowana; „Avertissement — Voorberigt“ — 1 k. nlb.; tablice numerowane 1 — 38, w tem tablica 1 — *Carte generale...* jest jednocześnie tablicą orientacyjną, wykazującą wszystkie odcinki, które tworzą jedną mapę o skali: „une lieue d'Allemagne“ = 4,7 cm. na mapie. Wszystkie tablice mają wzdłuż górnej ramki rytowane tytuły, adres wydawniczy, jak wyżej w dopisku Lelewela, oraz skalę.

Półskórek. Zbiory Lelewela.

M 521

1750.

195. STROEM-KRONA NIELS. *Generalnye i raznye specialnye karty vsego baltiskago morja s Finskim i Botniczskim zalivami s Szkager Rakom Kategatom i Beltom... czrez szvedskago komandora i lots direktora Nils Sztrem Krona... Na odwrotnej stronie karty tytułowej: vyrezany... na mēdi protiv originalov s perevodom i s nadpismi na rossijskoj jazyk i napeczatany v Sanktpeterburgē pri Morskoj Akademii 1750 goda [ros.].* Tłumacz — „Aleksěj Nagaev, flotkapitan“.

Karta tyt.; „Reestr“ — k. nlb. 1; tablic miedzior. 11; 57 cm.

Pólskórek. Prowenjencja: „Iz Biblioteki 2-go Kadetskago Korpusa“.

M 1774

POLSKA: [6]. U góry na lewo w kartuszu: *Gidrograficzeskaja pas karta czasti Baltiskago ili Vostocznago morja ot Danciga mimo Gela, i Pomeranskago berega s zemleju Rugenom do Dassera i do Meuna s Stefens Zuntom i s czast'ju Zeelanda mimo Erezunda i Smalanda mimo sévernago mysa Oelanda do Vizbii po Gotlandé. Soczinena szveckim komándorom i lots direktorom Nils Sztrem-Krona. Perevedena tszczaniem s szveckago jazyka na rossijskoj i popravlena trudami flota kapitana Alekseja Nagaeva. 61,2 × 52,5.*

[7]. W prawym dolnym rogu w kartuszu: *Gidrograficzeskaja pas karta czasti Baltijskago morja ot Rezer gofta mimo Danciga, Brjuster orta i Domesnesa s ostrovom Rune i Rižskim zalivom do Stora (: ili bolszova :) Salis. Soczinil po isprawnym observaciam, opisal i vymérjal szveckoj komandor i lots direktor Nils Sztrem-Krona. Perevedeno tszczaniem s szveckago jazyka na rossijskoj, i popravleno, trudami flota kapitana Aleksėja Nagaeva. 61,7 × 52,7.*

ok. 1750.

196. VALCK GERARDUS, VALCK LEONARDUS, SCHENK PETRUS [ojciec], SCHENK PETRUS [syn]. „Tabulae geographicae editae: I, per Gerardum et Leonardum Valk, II, per Gerardum Valk una cum Petro Schenk, III, per Petrum Schenk 1750“. Zbiór map, utworzony przez Lelewela i podzielony na 3 części, każda z ułożonym przez niego tytułem i indeksem, i zaopatrzony ogólną kartą tytułową, również przez niego własnoręcznie wykonaną.

Tablic miedzior. kolor. 83; 54 1/2 cm.

## I

„I. Gerardus et Leonardus Valk“ verso: „Index“. Tablic 16. Zawiera następujące mapy z podpisem: „Gerardi et Leonardi Valk“: [1]. *Europa*; [2]. *Asia*; [3]. *Africa*; [4]. *America*; [5]. *Picardia*; [6]. *Aurelianensis praefectura*; [7]. *Lugdunensis praefectura*; [8]. *Status ecclesiasticus*; [9]. *Helvetia*; [13]. *March*.

*Brandenburgic.* [14]. *Russia*; [15]. *Graecia*; [16]. *Mare Mediterraneum* (2 tabl. sklejlone).

Z podpisem: „Gerardus Valk“: [10]. *Treverensis regio*; [11]. *Hassia*; [12]. *Circulus Suevicus*.

## II

„Gerardus Valk et Petrus Schenk; blavianae aliquot tabulae; denovo ediderunt post 1672 [rok pożaru oficyny Blaeu'a] ante 1720. Amsterdam“. Verso — „Index“. Tablic 30: [1]. *Uplandia*; [2]. *Archiep. Cameracensis*; [3]. *De Purmer... De Zype; Beemster; De Wormer... Waterland*, 5 planów na 1 tablicy; [4]. *Drentia*...; [5]. ...*Frisiae Orientalis*... [6]. *Oldenburg*; [7]. *Ducatus... Bremensis*; [8]. *Bentheim et Steinfurt*... [9]. *Monasteriensis Episcopatus*; [10]. *Osnabrugensis Episcopatus*... [11]. *Hassia Superior*; [12]. *Erpach*...; [13]. ...*Mansfeldiae*... [14]. ...*Marchionatus Badensis*... [15]. *Danubius*... 2 tabl. sklejlone; [16]. *Bohemia*; [17]. ...*Lithuaniae*... zob. niżej: POLSKA; [18]. *Russiae*... [19]. *Moscoviae pars australis*... [20]. *Taurica Chersonesus*... zob. niżej: POLSKA; [21]. *Syriae*... [22]. *Arabiae*; [23]. *Imperii Sinarum*... [24]. ...*Habessinia*... [25]. ...*Congo*; [26]. ...*Sierraliones*... [27]. *Insulae Flandricae*... [28]. *Insulae de Cabo Verde*... [29]. *Insulae Canariae*... [30]. *Paraguay*...

## III

„III. Petrus Schenk Junior, Regis Poloniae sculptor. Amsterdam in platea vulgo de Warmoesstraat, sub signo N. Visschers atlas. 1750“. Verso: „Index“. Tablic 35 z mapami Schencka P. — ojca i Schencka P. — syna.

Schenck P. — ojciec: [1]. *Sphaerarum artif.*; [2]. *Planisphaerium coeleste*; [3]. *Mappe-monde*... *G. De l'Isle*... 1708; [4]. *Diversae orbis terrae*... [5—6]. tablice z herbami państw europejskich i Niderlandów; [7]. *Sedes belli in Italia*... [8]. *Lombardia*... [9—12]. *Nova Helvetiae*... a *Iacobo Scheuch*... 4 sekcje; [13]. *Postarum... per Germaniam*... zob. niżej: POLSKA. [15]. *Palatinatus Rheni*... [16]. *Franconiae*... [17]. *Holsatiae*... 1707. [26]. *Thuringiae Landgraviatus*... [29]. *Plan der Stadt Prag*... [30]. *Nieuwe accurate aftekening van het Marseeren van de Keyserleike Armee van Peterwardein uyt tot Belgrado over de Theis*... 1717... [31]. ...*Petite Tartarie dressée par ordre de l'Imperatrice de tontes les Russies*. Lelewel dopisał: „1725 — 26“; [32]. *L'Asie*... por *G. De l'Isle*... 1708; [33]. *L'Afrique*... par *G. De l'Isle*... 1708; [34]. *L'Amerique Septentrionale*... par *G. De l'Isle*... 1708.

Schenck P. — syn: [14]. *Neue Sächsische Post-Charte*... [18]. ...*Pomeren*... *Ioh. Himmerich*... [19]. ...*Hertzogthums Magdeburg*... [20]. *Nova Anhaltini Principatus*... *Autore Ioh. Tobia Schuchart*... *Peter Schenck, Sculp. Reg. Pol.*... (1710). Mapa ta weszła do wydanego przez Schencka młodszego „*Neuer Sächsischer Atlas*“ pod Nr. 45 z datą 1746. [21]. ...*des Amtes Leipzig*... [22]. ...*Superintendentur Grossen Hayn*... (1711) *von M. Adam Friedrich Zürner*... [23]. ...*des Amtes Dresden*... *von M. Adam Friedrich Zürner*... [24]. jak wyżej, z innej płyty, niekolorowana, bez herbów na prawym marginesie. [25]. ...*Meissnischen Creisse*... [27—28]. *Le Royaome de Boheme*... par *I. C. Muller*... 3745 (2 egz.); [37]. *Brasiliae*... *Io. Blaeu. Nunc apud Petrum Schenk Iunior.*

Mapy Nr. 19 — 21, 23, 24 — z „*Neuer Sächsischer Atlas*“ P. Schencka młodszego.

Według K. Joliga, który opiera się na Naglera „Neues... Künstler-Lex.“, Gerhard Valck urodził się ok. 1626 r. w Amsterdamie; uczył się sztycharstwa tamże u Abrahama Blooteling'a, którego siostrę pojął za żonę. Od r. 1673 prowadził wraz ze swym szwagrem handel książkami i dziełami sztuki w Amsterdamie. Gerhard Valck miał 2 synów: Abrahama (ur. ok. 1678) i Jana (ur. ok. 1684 r.). Współpracownikiem Gerharda Valcka był Leonard Valck. Czy łączyło ich pokrewieństwo i jakie — niewiadomo. W bliskim kontakcie z G. Valckiem był też zięć jego, Peter Schenk starszy. G. Valck zmarł ok. 1720 r. w Amsterdamie.

W Library of Congress znajduje się atlas z 26 tablic, z kartą tytułową: „Nova totius... telluris projectio. Amstelodami G. Valk“ (Ph. 562), bez daty (Phillips domyśla się: 1720), drugi, z tym samym tytułem, zawierający 141 tablic z mapami różnych autorów i wydawców, z najpóźniejszą datą na mapie: 1748 (Ph. 605), „Atlantis Sylloge compendiosa... Amstelodami, G. Valk & P. Schenk 1709“ (Ph. 4276) i „Atlas anglois... Londres, D. Mortier, 1715“ (Ph. 4001), w którym mapy mają podpis P. Schenka i G. Valcka.

Gerhard Valck i Leonard Valck byli w swych wydawnictwach jedynie kopistami i naśladowcami map, współczesnych im kartografów i wydawców, kopjowali też mapy przestarzałe (Blaeu) i nie stojące na poziomie kartografii z przełomu XVII — XVIII stulecia.

Peter Schenck (Schenk), starszy, ur. w 1660 r. (Phillips — mylnie: 1645) w Elberfeld, jako syn Jana Schencka i Małgorzaty Rittershausen; uczył się za młodu sztycharstwa w Amsterdamie, między innymi, u Gerharda Valcka. Obydwaj wydawali mapy J. Janssona i jego sukcesorów: Janssona Waesberge, Mosesa Pitta i Stevena Svarta. P. Schenck bywał często na targach lipskich i uzyskał od króla polskiego Augusta II przywilej na swe wydawnictwa tudzież tytuł: „Regis Poloniae et Electoris Saxoniae sculptor“. Jolig (op. cit.) nie mógł jednak odnaleźć w archiwach saskich śladu dokumentów, dotyczących tych nadań i przypuszcza, że mogły one być wydane z kancelarii królewskiej w Warszawie. Peter Schenck był ożeniony z Agatą Valck, przypuszczalnie córką Gerharda Valcka. Zmarł w 1715 r. w Amsterdamie. W pozostałym po nim „Album Amicorum“, zbiorze autografów i rysunków współczesnych mu wybitnych osobistości, znajduje się portret jego, rysowany przez Marję Eleonorę ks. Radziwiłł\*).

Syni jego, również Piotr, prowadził dalej przedsiębiorstwo ojca, podpisując się na swych wydawnictwach: „Peter Schenk Junior“, później — tylko: Peter Schenk. Nabył on po śmierci N. Visschera - wnuka płyty z jego oficyny i wydawał je z dodatkiem w adresie: „nunc apud Petrum Schenk Jun.“ (por. Nr. 161, III — IV oraz uwagi do Nr. 106, str. 114); dodawał też w adresie: „Kunst en Kartverkooper in de Warmoestraat over Vissteg in de Visschers Atlas“.

Peter Schenck Jnn. zdobył, według Joliga — drogą niezupełnie legalną, oryginały zdjęć Saksonji Adama Fr. Zürnera i opublikował je w r. 1752 pod tytułem: „Neuer Sächsischer Atlas“ (por. Lelewel, G. du M. A. Epil. str. 256 oraz Ph. 3043, 3044). W części III niniejszego zbiorku, utworzonego przez Lelewela, znajduje się kilka map z tego atlasu, który miał szereg wydań (1752, 1753, 1757, 1760, 1775, 1812).

\*) Marja Eleonora z ks. Anhalt-Dessau (1671 — 1756), wdowa po Jerzym ks. Radziwiłła (1668 — 1689), wojewodzie trockim, synie Michała Kazimierza ks. Radziwiłła i Katarzyny z Sobieskich.

Jolig nie zna dat urodzenia i śmierci P. Schencka młodszego; Phillips mylnie uważa obydwóch Schenków, ojca i syna, za jedną osobę. Lelewel (l. c) nazywa P. Schencka młodszego „rytownikiem króla polskiego“, Jolig jednak wątpi w to, chociaż zaznacza, że w r. 1772 P. Schenck zwraca się do Elektora z prośbą o potwierdzenie przywileju dla jego sukcesorów, który on jakoby otrzymał w 1752 r. [!] od króla Augusta II, i w r. 1773 ponawia swą prośbę. Odpowiedzi na jego prośbę brak jednak w aktach, i Jolig przypuszcza, że przywilej ten powstał w imaginacji samego Schencka. Oprócz tego Jolig uważa za możliwe, że prośby te pisał trzeci Piotr Schenck, syn P. Schencka młodszego; przypuszczenie to Jolig opiera na mapie Saksonji z roku 1758 z adresem wydawniczym: „zu finden bey Peter Schenck und Sohn“. W początku XIX w. płyty oficyny Schenków przeszły na własność Firmy Buder i Sülpe w Amsterdamie.

Oprawa nowoczesna. Zbiory Lelewela.

M 1627

POLSKA: II. [17]. *Magni Ducatus Lithuaniae ...* zmniejszona mapa Litwy T. Makowskiego, dokładna kopja tejże mapy z atlasów Merkatora - Hondjusza, 1638 (Nr. 69) i Janssona (Nr. 80); obok skali zmieniony adres wydawniczy na: *Typis Amstel. apud P. Schenk et G. Valk cum Priv.*; dodane na ramce nazwy stron świata, przez mapę przeciągnięta siatka geograficzna, pisownia nomenklatury zmieniona.

[20]. *Taurica Chersonesus, hodie Przecopsca ...* Lelewel dopisał: „Janssoniana“; z płyty, jak w Nr. 80, tabl. 17; dorytowano u dołu: *Amstelacdami. Inpensis!* *G. Valk et P. Schenk.*

III. [13]. Nad górną ramką: *Postarum seu Veredariorum stationes per Germaniam et provincias adiacentes.* W lewym górnym rogu mapy pod herbem cesarskim — dedykacja: *Carolo Iosepho S. R. Imp. Comiti a Paar ... Petrus Schenck Sculptor Regis Poloniae C[um] P[rivilegio].* 54,4 × 43,8. Zawiera trakty pocztowe zachodniej części Polski.

ok. 1750.

197. Zbiór map krajów Europy, Azji, Afryki i Ameryki różnych wydawców i autorów. Przeważają mapy J. Janssona w wydaniach oficyny „Janssonio-Waesbergiorum, Moses Pitt et Stephani Swart“.

Tablic miedziar. kolor. 95; 53½ cm.

Zbiór zawierał 100 tablic, numerowanych ręcznie, z których brak 5 tablic. Poniższy wykaz podaje je grupami, według wydawców.

Cyfra w nawiasie łamanym wskazuje kolejność układu map w zbiorze.

I. „Janssonio-Waesbergii, Moses Pitt et Stephanus Swart“, względnie — tylko: „Janssonio-Waesbergii“.

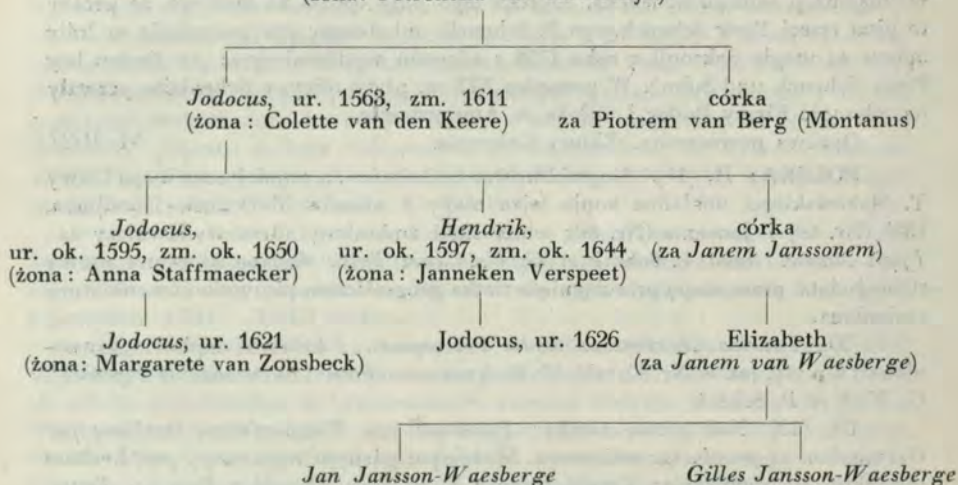
Jan van Waesberge, księgarz amsterdamski, żeniąc się z córką Jana Janssona, Elżbietą, przybrał nazwisko swego teścia, po którego śmierci (ok. 1664 r.) prowadził przedsiębiorstwo dalej wspólnie z teściową i dwoma synami — Janem i Wilhelmem (Gilles) Jansson-Waesberge \*) („Atlas Major“ i „Atlas Contractus“ Jana Janssona, wydane pod datą 1666, mają adres wydawniczy: „Apud Joannis Janssonii

\*) Poniższa tablica genealogiczna przedstawia pochodzenie Jana i Gilles Jansson-Waesberge z linii żeńskiej od Jodocusa Hondjusza, nabywcy i wydawcy

haeredes“). Jan Janssonius van Waesberge, zięć J. Janssona, zmarł w 1681 roku. Po jego śmierci synowie prowadzili dalej przedsiębiorstwo, przyjmując do spółki

map Merkatora. Kursywa oznacza kartografów - wydawców, którzy około 150 lat wydawali i przerabiali te mapy.

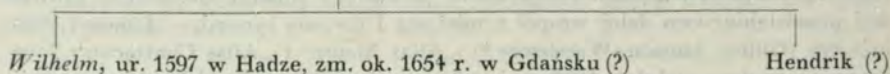
Olivier de Hondt (Hondius), architekt amsterdamski, zm. ok. 1584 r.  
(żona: Petronella van Havertuyn)



Jolig (op. cit.) słusznie zbija twierdzenie Naglera, van der Aa i Kronthala, że sztycharz gdański, Wilhelm Hondjusz, był synem Hendrika Hondjusza (syna Jodocusa, a wnuka Oliviera Hondjusza); przeczy temu według Joliga data ich urodzenia, 1597, wskazująca, że byli rówieśnikami. Natomiast Jolig błędnie uważa Hendrika Hondjusza, ojca sztycharza gdańskiego Wilhelma, za młodszego syna Oliviera Hondjusza, a więc — za brata Jodocusa starszego, Wilhelma zaś — za syna Jodocusa Hondjusza starszego, a więc — za brata Jodocusa młodszego i Hendrika. Tym sposobem wspomniani biografowie błędnie łączą węzłem pokrewieństwa dwie rodziny Hondjuszów: amsterdamską i haską, gdy tymczasem, jak to wykazał W. Stechow (Thieme-Becker: Allg. Lexikon d. Bild. Künstler, t. XVII. str. 435, 436 i 438), rodziny te nie były spokrewnione. Oto rodowód haskich Hondjuszów:

Willem de Hondt (Hondius)

Hendrik, ur. 1573, zm. ok. 1649 r. w Hadze



Stechow (l. c.) podaje rok śmierci Wilhelma Hondjusza młodszego — ok. 1685. K. Buczek („Ze studjów nad Beauplanem“, str. 32 n.) twierdzi, że umarł on w 1652 lub 1653 r.

różne osoby, z których Moses Pitt i Stefan Swart podpisywali się na mapach obok J. Janssona Waesberge. E. D. Hauber \*) mówi, że po śmierci Jana Janssona (którego nie odróżnia od Jana Janssona Blaeu) „seine Erben, die sich Janssonio-Waesbergios genennet, und noch jetzo [1724] in Amsterdam floriren, und unter andern das *Journal des Savans* ediren, desgleichen Moses Pitt und Stephanus Swart in ihrer compagnie die *Officin* continuiert, von welchen solche hernachmals Peter Schenck und Gerard Valck bekommen, und die Janssonische Charten unter ihren Namen biss auf unsere Zeiten aussgegeben haben“.

Anglik, Moses Pitt, syn Johna Pitta (w r. 1654 — uczeń Roberta Littlebury, w roku 1661 — „freeman de Haberdashers Company“) przejściowo tylko przebywał w Amsterdamie, jako współnik oficyny „Janssonio-Waesbergiorum“. W r. 1680 — 82 wydał w Oxfordzie „The English Atlas“ w 4 tomach, z których t. I zawiera „Description of the places next the North Pole, as also of Muscovy, Poland, Sweden, Denmark and their several dependances“, mapy tego atlasu są to przeróbki map J. Janssona. Zmarł w 1696 r. (por. Phillips, 2831). Stephanus Swart był w latach 1671 — 1683 jedynym księgarzem w Amsterdamie, który handlował angielskimi książkami. Stosunek S. Swarta do firmy „Janssonio-Waesbergiorum“ wyrażał się prawdopodobnie tylko w wydawnictwie map, gdyż na nich tylko spotyka się jego nazwisko obok nazwy tej firmy. Po śmierci S. Swarta wdowa po nim prowadziła do r. 1710 przedsiębiorstwo męża (por. Jolig, op. cit.).

Zbiór niniejszy zawiera 39 tablic J. Janssona w wydaniu jego sukcesorów. Tablice mają w prawym górnym rogu rytowane cyfry rzymskie, wskazujące, że mapy te pochodzą prawdopodobnie z tomu I. i IV. „The English Atlas“ Mosesa Pitta, z których t. IV. zawiera mapy Belgji i Holandji (niżej: A), a t. I — krajów Europy północnej (— B). Poniższy wykaz podaje tablice w kolejności cyfr rzymskich, cyfra arabska wskazuje kolejność ich układu w zbiorze:

## A.

- [1]. I. *Nova totius Belgii...*  
 [25]. II. *Belgii Foederati nova descriptio.*  
 [36]. V. *Ducatus Gelriae [1] pars secunda quae est Buremundensis.*  
 [35]. VI. *Ducatus Gelriae pars tertia quae est Comitatus Zutphaniensis.*  
 [37]. XI. *Drentia Comitatus Transisalaniae tabula II Auctore Cornelii Pynacker I. C.; A. van den Broeck fecit.*  
 [40]. XII. *Groninga Dominium Auctore Bartholdo Wicheringe. Sculperunt Sim. Hamers-veldt et Sal. Rogeri.*  
 [41]. XIII. *Frisia propria. Auctoribus Adriano Metio et Gerardo Freitag.*  
 [30]. XV. *Hollandiae meridionalis pars I.*  
 [29]. XVII. *Rhinolandiae, Amstelaniae ... Auct. Balthazaro Flor. a Berckenrode.*  
 [31]. XX. *Episcop. Ultraiectinus. Auct. Balthazaro Florentio a Berkenrode.*  
 [26]. XXI. *Zeelandia Comitatus. Dedykacja: Mr. Iohn Bullingham of Ketton ... Moses Pitt.*

\*) E. D. Hauber, Versuch einer umständlichen Historie der Land-Charten ... Ulm 1724, str. 33 — 34.

[42]. XXII. *Typus Frisiae Orientalis. Auctore Ubbone Emmio, Sculpserunt Salomon Rogeri et E. S. Hamersveldt. Bez podpisu „Janssonio-Waesbergiorum, Moses Pitt et Steph. Swart“.*

[19]. XXXIII. *Prima pars Brabantiae cuius caput Lovanium. Auctore Michaelae Florentio a Langren Hispan. Regis Mathematico.*

[18]. XXIV. *Secunda pars Brabantiae cuius urbs primaria Bruxellae. Descr. Michaelae Florentio a Langren ...*

[20]. XXV. *Tertia pars Brabantiae qua continetur Marchionat. S. R. I. horum urbs primaria Antverpia. Ex archetypo Michaelis Florenty a Langren ...*

[21]. XXVI. *Tabula Castelli ad Sandflitam ...*

[24]. XXIX. *Quarta pars Brabantiae cuius caput Sylvauducis. Willebordus vander Burght describ.*

[22]. XXIX. *Mechlinia Dominium et Aerschot Ducatus. Auctore Michaelae Flor. a Langren ...*

[5]. XXXI. *Ducatus Lutzenburgensis nova et accurata descriptio.*

[7]. XXXIII. *Comitatum Hannoniae et Namurci descriptio.*

[10]. XXXVI. *Duynekercke (widok); Pascaert vande custe van Vlaenderen, van Walcheren tot Cales en Bouloigne ...; Afbeeldinghe vande vermaerde seehaven ende Stadt van Duynekercken ...*

[12]. XXXVII. *Flandriae pars occidentalis.*

[11]. XXXIX. *Flandriae Teutonicae pars orientior.*

[14]. XXXIX. *Flandria Gallica ...*

[13]. XL. *Flandriae partes duae ... proprietaria ... imperialis. To ... Sr. Ioseph Williamson ... Moses Pitt.*

## B.

[61]. VII. *Russiae, vulgo Moscoviae dictae partes septentrionalis et orientalis. Auctore Isaaco Massa.*

[64]. X. *Nova et accurata Wolgae fluminis ... Auctore Adamo Oleario.*

[66]. XVIII. ... *Lithuaniae ... zob. niżej: POLSKA.*

[57]. XXIV. *Dalecartiae et Westmanniae ... Dedykacja: ... Petro Julio Coyet ... Joh. Janssonius.*

[50]. XXV. *Regni Norvegiae nova et accurata descriptio.*

[54]. XXVI. *Novissima Islandiae tabula.*

[53]. XXVII. *Dioecesis Trundhemiensis pars australis.*

[52]. XXVIII. *Episcopatus Bergensis.*

[51]. XXIX. *Nova et accurata tabula episcopatum Stavangriensis et Asloiensis ...*

[47]. XXXII. *Selandiae in Regno Daniae insulae ... Dedykacja: ... Georgio Seefeldo ... in Reffes ... Johannes Janssonius.*

[46]. XXXVII. *Jutia australis.*

[44]. XXXVIII. *Ducatus Slesvicensis nova descriptio. Bez firmy: „Janssonio-Waesbergiorum, Moses Pitt et Stephanus Swart“, przypuszczalnie z tomu II. „The English Atlas“ Mosesa Pitta:*

[39]. XXVI. *Monasteriensis Episcopatus.*

[38]. XXVII. *Comitatus Bentheimensis nova descriptio. Auth. Ioann Wcstenberg.*



## II. Nicolaus Visscher — wnuk.

- [2]. *Belgii pars meridionalis...*  
 [23]. *Brabantiae Batavae pars occidentalis...*  
 [28]. *Kennemaria et Westfrisia vulgo... Noord-Holland...*  
 [74]. *Exactissima totius Archipelagi nec non Graeciae tabula...*  
 [92]. *Carte nouvelle contenant la partie d'Amerique la plus septentrionale...*  
 [93]. *Nova tabula geographica complectens Borealiorem Americae partem...*  
 [95]. *Jamaica Americae Septentrionalis ampla insula...*  
 [97]. *Insula Matanino vulgo Martanico...*

## III. F. de Wit, w wydaniu P. Mortier.

- [4]. *Tabula Ducatus Limburch et Comitalus Valckenburch...*  
 [34]. *Ducatus Geldriae Tetrarchia Arnheimensis... P. Mortier. Gedrukt t'Amsterdam by F. de Wit.*  
 [83]. *Magni Mogolis Imperium... per F. de Witt... Amstelodami. P. Mortier.*

## IV. Danckerts Justus.

- [75]. *D'voornaamste fortressen van Morea t'Amsterdam uytgegeven door Iustus Danckerts met Prievelegio...* Tablica zawiera widoki i plany następujących miast: [1]. *S. Maura* (plan); [2]. *Lepanto*; [3]. *Patrasso*; [4]. *Cefalonia*; [5]. *Navarino*; [6]. *Castel Tornese*; [7]. *Corinto*; [8]. *Forteresse de Zante* (plan); [9]. *Modon*; [10]. *Misitra*; [11]. *Zarnata*; [12]. *Forteresse de Cerigo* (plan); [13]. *Coron*; [14]. *Athene*; [15]. *Megara*; [16]. *Napoli di Romania*; [17]. *Malvasia*; [18]. *Calamata*: Są to przeróbki tablic z dzieła: *Coronelli M. „Korte... beschryvinghe... van Morea“* (zob. Nr. 141).

## V. Danckerts Cornelis (młodszy).

- [3]. *D'fortresse der tien spaansche provintien of Belgii Regii... door Cornelis Danckerts... plany 26 fortet.*  
 [84]. *Het Beloofde Land Israels. Terra Sancta...*

## VI. Jaillot Hubert.

- [15]. *Le Diocese de Tournay...*

## VII. Mortier Pierre.

- [8]. *Nouvelle carte d'Artois... Zob. też III. Fr. de Wit. — P. Mortier.*

## VIII. Peter Schenk.

- [9]. *Flandriae Comitatus...*  
 [17]. *Brabantiae Ducatus...*  
 [27]. *Comitatus Hollandiae tabula... emendate a Francisco Caroli...*  
 [33]. *Exactissima Ducatus Geldriae tabula...*  
 [43]. *Dania Regnum... Auctore Petrus Schenck... 1706.*

[68]. *Regni Prussici*... zob. niżej: POLSKA.

[69]. *Nova et accurata tabula sedis belli in Regno Hungariae*... Excudit Pet: Schenk 1717.

[80]. *Imperii Persici delineatio*... ab Adriano Relando. Dedykacja: ...*Nicolao Witzén*... *Ex formis Petri Schenk*... MDCCV.

#### IX. Peter Schenk et Gerardus Valk.

[49]. *Nova et accurata descriptio totius Fioniae*...

[56]. *Gothia*.

[58]. *Magnus Ducatus Finlandiae*...

[62]. *Nova Zemla, Woygats, Fretum Nassovi*...

[63]. *Dvina fluvii nova descriptio*...

[77]. *Cypus iasula*. Z płyty, jak Nr. 71, t. II; przez mapę przeciągnięta siatka geograficzna. Na lewo u dołu: *Penes G. Valk et P. Schenk, Amstel*.

[87]. *Nova Barbariae descriptio*...

[88]. *Aethiopia superior et inferior*...

[98]. *Peru*.

[99]. *Chili*.

[100]. *Tabula Magellanica*...

#### X. Gerardus Valk.

[59]. ...*Livoniae*... zob. niżej: POLSKA.

#### XI. Gerardus et Leonardus Valk.

[55]. *Sueciae Magnae*...

[60]. *Russia Alba sive Moscovia*...

[70]. *Dalmatia, Slavonia, Croatia, Bosnia, Servia et Istria*...

[71]. *Principatus Valachiae, Moldaviae et Transylvaniae*...

[91]. *America Aurea*...

#### XII. Allard Carolus.

[6]. *Comitatus Namurci*...

[82]. *Tartaria sive Magni Chami Imperium*... *Nicolai Witsén*...

#### XIII. Gerardus van Keulen.

[65]. *Regni Poloniae*... zob. niżej: POLSKA.

[72]. *Widoki miast: Belgrad, Temeswar, Wardien, Offen-Pest, Sigeth, Constantinopolis. Tot Amsterdam by Gerard van Keulen, aen de Nieuwen Brugh*.

[78]. *Asiae nova delineatio auct. G. van Keulen*. W lewym górnym rogu — dedykacja: *Ioanni van Hoorn Societatis Indiae Generalis*... *G. v. Keulen*.

[81]. *Indiae Orientalis*...

[86]. *Africae noviss: cateres* [!] *tabula auct. G. v. Keulen*. Dedykacja: *Jac. Jacobi Hinlopen Cos. Senat*... *G. v. Keulen*.

[96]. *Nieuwe Aftekening van het Eyland Curacao*...

## XIV. Husson Pierre.

[73]. *Plan de la ville et chateau de Temeswar... Assiegez par l'Armée Imperiale sous le commandement de... Prince Vgene [Eugène] de Savoye... la ville est rendue le 13. octobre Ao 1716. Par Ritquesler Ingenieur et capitaine. A la Haye chez Pierre Husson.* U dołu — widok m. Temeswar.

## XV. Relandus Hadrianus.

[85]. *Facies Palaestinae ex monumentis veteribus descripta ab Hadriano Relando. Broen fecit.* Zob. też wyżej: VIII. P. Schenk, poz. [80] *Imperii Persici...*

## XVI. Blaeu G.

[94]. *Nova Virginiae tabula. Ex officina Guilelmi Blaeu.* Z jego też atlasu pochodzą podane niżej poz. 89 i 90.

## XVII. Bez firmy wydawniczej.

[16]. *Plan de la ville et citadelle de Tournay assiegee par les Alliés... 1709.*

[67]. *Ukrainae... zob. niżej: POLSKA.*

[89]. *Isles du Cap Verd Hispanis... Blaeu G.*

[90]. *Isles des Canaries or Fortunatae. Blaeu G.*

Skóra ze złoceniem; na górnej i dolnej okładce wycisnięta złotem postać mitologicznego Atlasa dźwigającego glob, otoczona ornamentem roślinnym; na grzbiecie wycisnięte złotem: „Land Atlas. II Deel“.

Prowenjencja: „Kazimierz Monkiewicz“.

M 1548

POLSKA: I. Jansson - Waesberge.

[66]. XVIII. *Magni Ducatus Lithuaniae... z płyty, jak Nr. 69 tabl. 38; siatka geograficzna przeciągnięta na mapie; u dołu — zamiast „Sumptibus Henrici Hondij“ — sumptib. Janssonio - Waesbergior[um].*

VIII. P. Schenk:

[68]. W prawym górnym rogu w kartuszu, ozdobionym tarczą z herbami, którą podtrzymują dwie alegoryczne postacie: *Regni Prussici accuratissima delineatio edita studio et opera P. S[ch]enk Potent. Poloni[ae] Regis sculptoris. Amsteloda[m]i cum privi*: Część tytułu przekryta widocznie później dorytowaną częścią kartusza, przedstawiającą płaszcz królewski pod koroną. Na prawo od kartusza na rozwiniętej wstędze: *Principi Iuventutis Friderico Wilhelmo amplissimi Regni Borussici Haereditario Principi in spem melioris Europae nato hanc Regnorum quibus et favore Numinis et Votis subditorum omnium destinatur tabulam d. d. Petrus Schenkus.* 56 × 46,5.

X. Gerardus Valk:

[59]. W lewym górnym rogu w kartuszu: *Tabula Ducatum Livoniae et Curlandiae recentior: incisa editaque per Gerardum Valck.* 57,1 × 47,2

XIII. Gerardus van Keulen.

[65]. W lewym dolnym rogu, w kartuszu, ozdobionym 4 postaciami mieszkańców kraju i alegoryczną postacią, przedstawiającą rzekę: *Regni Poloniae et Ducatus Lithuaniae Volhyniae Podoliae Ucraniae Prussiae Livoniae exactissima*

*descriptio Amstelodami. Auctore Ger. van Keulen cum privilegio Ordinum Hollandiae ac Westfrisiae.* W prawym dolnym rogu: *Notarum explicatio*, ozdobione 2 aniołkami. 64 × 51.

XVII. Beauplan (przeróbka):

[67]. U dołu pośrodku w kartuszu: *Ukrainae pars, quae Podolia Palatinatus vulgo dicitur. Per Guil. le Vasseur de Beauplan S. R. M-tis Poloniae Architectum militarem etc.* Reprodukcyjna: Ljaskoronskij V. „Guillaume Le Vasseur de Beauplan i ego istoriko-geograficzskie trudy ...“ Kiev, 1901 (w zmniejszeniu).

1751.

198. JULIEN ROCH JOSEPH. *Atlas géographique et militaire de la France divisé en deux parties. A Paris. Chez R. J. Julien, à l'Hotel de Soubise. 1751.*

Cz. I — tablic miedziar. kolor. z mapami 21; Cz. II — tablic miedziar. z planami 16; 36 cm.

Karta tyt. atlasu — miedzioryt; cz. I: tablic-sekcyj 22, w tem tabl. 1 — tytułowa: *Carte de France divisée en XXXI Gouvernements ...*; brak sekcyj 3 i 4; tablic miedziar. z rytowanym tekstem „Table alphabétique“ — 3. Cz. II: karta tyt. — miedziorytowa winjeta, z tytułem: „Plans et descriptions des principales places de guerre et villes martimes“; tablica miedziar. „Carte générale“ (tablica orientacyjna - skorowidz do mapy Francji w cz. I, która według „Avertissement“ na karcie tytułowej atlasu, powinna poprzedzać tę mapę); tablic 16 z planami miast, ich herbami i rytowanym tekstem objaśniającym do nich.

Zbiory Lelewela.

M 1065

Ph. 2972.

1752 — 1753.

199. HOMANN J. B. — sukcesorowie. *Maior Atlas Scholasticus ex triginta sex generalibus et specialibus mappis ... A. 1752 exhibitus ab Homannianis Heredibus.*

Tablic miedziar. kolor. 16; 52½ cm.

Defekt. Egzemplarz zawiera według rytowanego indeksu na karcie tytułowej tylko następujące tablice: a. Titulus ...; b. Introductionis mathematicae ... („Schematismus ... 1753“); 1. Planiglobium ...; 2. Europa; 3. Germania (Joh. Walch, Augsburg); 11. Circulus Suevicus; 15. Belgium Universale; 16. Belgium Catholicum; 17. Belgium Foederatum; 18. Helvetia; 19. Gallia; 20. Italia; 22. Magna Britannia; 23. Hispania et Portugallia; 25. Borussia — zob. niżej: POLSKA; 28. Dania; 29. Scandinavia; 35. Africa.

Półskórek.

M 1586

POLSKA: [10]. U góry w kartuszu, ozdobionym 2 postaciami alegorycznymi i tarczą z orłem pruskim pod koroną, trzymaną przez 2 aniołki: *Regnum Borussiae gloriosis auspicijs Serenissimi et Potentissimi Princ. Friderici III Primi Borussiae Regis March. et Elect. Brandenburg. inauguratum die 18 Jan. A. 1701. Geographice cum vicinis Regionibus adumbratum a Ioh. Baptista Homanno Norimbergae.* 55,2 × 46,4.

1753.

200. TIRION ISAAK. „Atlas des Provinces Unies. Amsterdam chez Isaak Tirion 1753“.

Tablic miedziar. kolor. 33; 43½ cm.

Lelewel sporządził do tego atlasu kartę tytułową, jak wyżej, i indeks i zaopatrzył go następującą uwagą:

„Nota. Nieuwen atlas van alle de provincien der Vereenigde Nederlanden, vervat in 27 kaarten zeer kunstlyk afgeret, uitgegeven te Amsterdam by Isaak Tirion 1749, index, tafel imprimé (se trouve n<sup>o</sup> 25849 de la bibl. de Van Hulthem, bel exemplaire sans titre). Celui ci, dont nous avons annoté l'index de 33 cartes (complétées par celles de Zeeland), est celui de 1753 indiqué dans le catalogue de Julien sous le titre: Atlas des Provinces Unies de Tirion à 34 cartes. Atlas der Nederlanden by Tirion, 37 kaarten (se trouve, n<sup>o</sup> 25860 de la biblioth. de Van Hulthem, bel exempl. sans titre, une carte général des Pays Bas, de 17 provinces et trois speciales des Pays Bas catholiques, complètent à nombre de 37“.

Oprawa nowoczesna. Zbiory Lelewela.

M 1066

1700 — 1757.

201. HOMANN J. B. i sukcesorowie. Zbiór map.

Tablic miedziar. kolor. 16; 52 cm.

Zbiór zawiera według monografij Chr. Sandlera: „J. B. Homann“ i „Die Homännischen Erben“ następujące numery map:

J. B. Homanna, wydane w latach:

1700 — 1702: Nr. A. 1, 8;

1702 — 1707: Nr. B. 30, 35;

Sukcesorów Homanna z „Atlas Geographicus Maior“, t. I: Nr. II. 1, 3, 12, 28, 33, 43, 67, 103, 107, 112, 118; t. II: Nr. III. 1.

Oprawa współczesna, papierowa.

M 1585

POLSKA: [4]. W prawym górnym rogu w kartuszu, ozdobionym monetą „Polnischer Tymfe“, datowaną: „1665“: *Mappa geographica Regni Poloniae ex novissimis quotquot sunt mappis specialibus composita et ad LL. stereographica projectionis revocata à Tob. Mayero S. C. S. luci publicae tradita per Homannianos Heredes. Norimb. A. MDCCLVII.* W lewym dolnym rogu w kartuszu 2 tarcze z herbami Polski i Saksonji. Nad górną ramką: *Carte des Etats de la Couronne de Pologne nouvellement dessinée par Mr. Tob. Mayer et publiée par les Heritiers de Homann l'an MDCCLVII.* 51 × 43,6.

1757.

202. ROBERT GILLES i ROBERT DE VAUGONDY DIDIER. *Atlas Universel, par M. Robert Geographe ordinaire du Roy, et par M. Robert de Vaugondy son fils Geographe ord. du Roy, et de*

*S. M. Polonoise Duc de Lorraine et de Bar, et Associé de l'Academie Royale des Sciences et belles Lettres de Nancy. Avec Privilege du Roy: 1757. A Paris chez les Auteurs Quay de l'Horloge du Palais [et chez] Boudet Libraire Imprimeur du Roi, rue St. Jacques.*

Tablic miedzior. kolor. 108; tekst franc.; 5<sup>1</sup>/<sub>4</sub> cm.

Frontysepis miedziorytowy: „Gravé par Ch. Baquoy. J. Oger scripsit“ z rytowanym tytułem, jak wyżej; „Avertissement“ — k. nrb. 1; „Preface historique“, „Table“ i „Noms de Souscripteurs...“ — str. 40. Tablice. Wydanie — „en grand papier“:

Indeks wykazuje 103 tablice. Atlas miał zawierać tylko 100 tablic, lecz prenumeratorzy otrzymali dodatkowo 3 tablice gratis. Nie wykazano w indeksie 5 tablic z mapami pocztowymi, „Cartes des routes...“, Anglii, z datą 1757, Francji — 1758, Niemiec — 1757, Hiszpanji — 1757 i Włoch — 1756. Nie wchodziły one do map, objętych prenumeratą, i kto chciał je otrzymać, musiał dopłacić 6 liwrów za wydanie „en grand papier“ lub 5 — „en petit papier“. Atlas był wydawany w ciągu 15 lat w 5 kolejnych zeszytach; po zakończeniu wydawnictwa cena jego wyniosła za 108 tablic z przedmową („demi-relié“) 150 liwrów na luksusowym papierze i 126 — na zwykłym; za skórzaną oprawę — dodatkowo 12 liwrów. Lista prenumeratorów wykazuje 601 zamówionych egzemplarzy „en grand papier“ i 517 — „en petit“, a więc razem — 1118 egzemplarzy. Śród prenumeratorów przeważają, oczywiście, francuzi, choć jest też wielu prenumeratorów z innych krajów Europy, nawet z Turcji. Z Polski figuruje tylko jeden prenumerator i to francuz, „M. Drouet, secretaire d'Ambassade de France à Varsovie“. Księgarnie zamawiały większą ilość egzemplarzy, niektóre (z Anglii, Prus i Szwajcarii) — po 20 egz.

Następujący rytownicy podpisywali się na mapach tego atlasu: Elisabeth Haussard, M. C. Haussard, Ch. Haussard, Guillaume De la Haye (Delahaye) aîné, Guillaume De la Haye, E. Dussy.

Dołączono nieprzynależne do tego atlasu (poza 108 tabl.):

[1]. *Les jonctions... de Loire et de Seine par le nouveau canal d'Orleans... par N. De Fer... P. Starck — man sculptit* [!]

[2]. *Isle de Madagascar... par le Sr. de Flacouut* [Flacourt] 1657, wyjęta prawdopodobnie z dzieła Flacourt Etienne: „Histoire de la grande isle de Madagascar“ 1658 — 1661.

Półskórek. Zbiory Lelewela.

M 1776

Ph. 619.

POLSKA: [72]. (69). W prawym górnym rogu w kartuszu: *Le Royaume de Boheme, le Duché de Silesie, et les Marquisats de Moravie et Lusace, dressés d'apres les cartes de Muller, par le Sr. Robert* [Gilles] *Geographe Ordin. du Roi. Avec Privilege 1751. 54 × 46,8.*

[74]. (71). W lewym górnym rogu w kartuszu, ozdobionym herbem Polski z tarczą herbową saską pośrodku: *Le Royaume de Pologne divisé en ses Duchés et Provinces, et subdivisé en Palatinats. Par le Sr. Robert de Vaugondy* [Didier] *Geographe ordinaire du Roi. Avec Privilege 1752. 52,5 × 46,2.*

[75]. (72). U góry w kartuszu: *La Prusse divisée en Prusse Royale, et Prusse Ducale laquelle a été érigée en Royaume par l'Empereur Leopold en*

*faveur de Frederic I Elect. de Brandebourg couronné en Janvier 1701. Par le Sr. Robert [Gilles] Geog. ord. du Roy. Avec Privilege. 1751.* W lewym dolnym rogu: *Guill. Delahaye sculpsit.* 59,5 × 46,9.

1746 — 1758.

203. BELLIN JACQUES NICOLAS. „Recueil de 200 cartes et plans de l'Histoire des Voyages publiée par Prévost. La plus part des cartes son dressées par Bellin“. Tytuł utworzony przez Lelewela.

Tablic miedziar. 208; 33½ cm.

Oprócz tytułu, jak wyżej, Leleweł umieścił na górnej karcie ochronnej następujące uwagi:

„Bellin i jinnych 1758 zbiór mapp i planów Afriki, Asji i Ameriki przyrzędzonych do Histoire Générale des Voyages — różnej wielkości 200 [recte: 208], liczbowane wedle liczby abecadłowego indexu nakoncu załączonego; ale szyk w oprawie voluminu nieco pomieszany. Nie miałem czasu szukać exemplarzy dzieła Prévosta dla rozpoznania stanu w jakim znajduje się zbiór ten. Noticja Bruneta jest niedostateczna. Zdaje się, że te mappy i plany są z wydania Paryskiego. Płyty mocno zużyte; spodem było numerowanie tomów, liczb porządkowych i pagin, podwójne do wydania in 4<sup>o</sup> i in 8<sup>o</sup>: to zatarte zostało, położono spodem tylko tomy i liczbę kolejną wydania in 4<sup>o</sup>“.

W księgozbiorsze Lelewela, przechowywanym w Bibliotece Uniwersyteckiej w Wilnie, znajduje się dzieło „Histoire Générale des Voyages“ w 60 tomach in 12<sup>o</sup>, wydane w Paryżu u Didot, 1748—1761. Leleweł nabył to dzieło widocznie już po dokonaniu powyższej uwagi i nie zdążył porównać znajdujących się w niem tablic z niniejszym zbiorem. Wszystkie tablice w tem wydaniu są z tych samych pływ, co i w niniejszym zbiorze, również i numeracja ich jest identyczna, choć nie odpowiada faktycznemu podziałowi na tomy, i tak samo tylko tablice do tomu X (odpowiadającego tomom 37—40 wydania in 12<sup>o</sup>) mają u dołu, oprócz numeru tomu i numeru kolejnego tablic, również i liczbę stron z wydania in 4<sup>o</sup>, do których te tablice odnoszą się; śladów zatartych numerów do wydania in 8<sup>o</sup>, jak to zauważył Leleweł, niema ani w niniejszym zbiorze, ani w wydaniu „Histoire“ in 12<sup>o</sup>.

Zbiór niniejszy został prawdopodobnie ułożony z tablic, wyjętych z 20-tomowego paryskiego wydania in 4<sup>o</sup>, 1746—1789 „Histoire Générale des Voyages“ (Brunet: „Manuel de Libraire“, 1814, t. III, str. 69). Zarówno w tym zbiorze, jak i w wydaniu in 12<sup>o</sup> tablice mają numery tomów II—XV, tablice zaś do tomu I (w wyd. in 12<sup>o</sup> — do tomów I—IV) mają tylko swój numer kolejny, bez zaznaczenia tomu.

W „Avertissement“ do wydania in 12<sup>o</sup> tłumacz, Antoine François Prévost, informuje, że autorem map, dołączonych do tego wydawnictwa jest „M. Bellin, Ingénieur de la Marine, Garde du Depôt Royal des Plans & des Cartes“, i tylko mappy „générales“ są zapożyczone z wydania angielskiego, ale i te są „dressées en France par l'ordre du Protecteur des Sciences & des Arts M. le Comte de Maurepas“, którego nazwisko figuruje na tych mapach obok dat 1738, 1739, 1740.

Z innych autorów są na mapach nazwiska: „d'Anville“ (mappy krajów Ameryki Południowej, tom XIII, Nr. 4—6 i XIV, Nr. 4); *L'Isle de Juan Fernandes*

*tirée des Voyages de l'Amiral Anson* (t. XI, Nr. 6 i 7); mapy wybrzeży Afryki: *tiré de Labat* (t. II, Nr. 17, 21, 26); *levé par Mr. Compagnon* (t. II, Nr. 27); *Carte du cours ... des Amazones ... par M. de Condamine* (t. XIII, Nr. 13). Bez numeru na tablicy — są 2 mapy... *de la rivière de Gambia ou Gambie par le Cap-e Jean Leach en 1732.*

Tylko niektóre mapy mają podpis rytowników; są to: *Dheulland sculp.* na tabl. Nr. 6 i 8 tomu X; *gravé par Cosmant*, tabl. X i XI tomu XI; *F. Bailleut l'ainé sculp.* na tabl. 8, *L. Duv. Tardieu sculp.* na tabl. 10 tomu I., wreszcie *Louise Tardieu sculp.* na tabl. Nr. 3 tomu VIII.

Półskórek. Zbiory Lelewela.

M 551

1681 — 1758.

204. JAILLOT H. Zbiór map Huberta Jaillot oraz map Sansona, w opracowaniu jego synów Wilhelma i Adrijana, wydanych przez Huberta Jaillot.

Tablic miedziar. kolor. 84; 55 cm.

Lelewel dołączył na osobnej karcie spis map tego zbioru, które porównywał z mapami dwutomowego „Atlas François“ Jaillot'a (Nr. 158), notując w tym ostatnim wcześniejsze wydania map niniejszego zbioru, zawierającego:

Mapy z płyt jak w Nr. 158, bez zmian: tom I, pozycje 2, 5, 6, 7, 11, 13, 59, 97; tom II: 14, 18, 21, 22.

Mapy z płyt, jak w Nr. 158, ale z innymi datami, lub bez dat, pozycje: tom I — 8 (r. 1685); 10 (r. 1708); 14 (r. 1695); 22 — 23 (r. 16...); 24 (r. 1686); 26 — 27 (bez daty); 30 — 31 (r. 1695 poprawiony z 1685); 33 (r. 1695); 40 (r. 1695); 41 (r. 1695); 42 (r. 1696); 50 — 51 (sekcje południowe, bez daty); 56 — 57 (r. 1681); 64 — 67 (r. 1695); 72 (r. 1695); 83 (data 169. niedokończona); 85 — 90 (r. 1695); 95 (bez daty); Tom II — 3. *Les Dix-sept provinces des Pays-Bas...* z dodatkiem: *Corrigée suivant les derniers Traités 1758*; 4 (r. 1695); 14 (r. 168. data niedokończona); 16 — 17 (r. 1695; Lelewel dopisał: „Sanson“); 19 (r. 1695); 24 — 25 (bez daty); 28 — 31 (r. 1695); 33 (bez daty); 58 — 63 (r. 1695); 64 (r. 1695; 2 egz.); 65 — 66 (r. 1695).

Mapy z nazwiskiem Sansona, z płyt innych, niż w Nr. 158 t. II, pozycje 12, 13, 41, 46, które różnią się tylko datą od następujących map egzemplarza niniejszego, będąc poza tem dokładną ich kopją:

[70]. ... *d'Ovest - Frise ... 1696.*

[71]. *Oost - Frise ... bez daty.*

[72]. *Le Duché de Cleves ... 1696.*

[73]. *Le Duché de Berg ... 1695.*

Mapy bez nazwiska Sansona „... à l'usage (względnie „présentée“) à Monseigneur le Duc de Bourgogne par H. Jaillot“, inne, niż w Nr. 158, t. I, poz. 76, 74, t. II — 71, 82, 81, 74, 78 i 77:

[8]. *L'Espagne ... 1696.*

[49]. *La Provence ... 1696.*

[74]. *Le Cercle de Souabe ... bez daty.*

[77]. *Le Cercle de la Basse Saxe ... bez daty.*

[78]. *Le Cercle de la Haute Saxe ... 1696.*

[79]. *Le Cercle de Franconie ... bez daty.*



[80]. *Partie ... d'Autriche ... L'Archiduché ...* 1696.

[82]. *Partie ... d'Autriche ... Stirie ...* bez daty.

Zbiór zawiera jeszcze następujące mapy, których brak w Nr. 158:

[56]. *Le Duché de Brabant ...* 1694.

[75]. Tytuł nad górną ramką: *L'Alsace divisée en ses principales parties savoir Landgraviats de la Haute et Basse Alsace et de Duché de Wurtenbergh.. par le Sr. Sanson ...* bez nazwiska Iailot i bez daty.

[76]. Tytuł nad górną ramką: *Partie du Palatinat du Rhein, le Duché de Wirtemberg, les Marquisats de Bade ... par le Sr. Iailot ...* 1695. Bez nazwiska Sansona.

[81]. *Plan de la ville Vienne en Autriche ... par le Sr. Sanson ...* 1692.

Z płyty, jak w Nr. 128 t. II. poz. 94.

[83]. *Le Duché et Gouvernement de Normandie divisée en Haute et Basse ...*

[84]. *Les environs de Paris ...*

1760

Oprawa nowoczesna. Zbiory Lelewela.

POLSKA: [6]. *Estats de la Couronne de Pologne ...* jak w Nr. 158, t. I. poz. [13].

1759.

205. OGILBY JOHN. *Les routes d'Ogilby par l'Angleterre revuës corrigées, augmentées, & réduites, par Senex en 101 cartes. Contenant un detail exact. de toutes les villes, bourgs, villages, montagnes ... Bowles a ajouté en 1757 plusieurs nouvelles routes à cet ouvrage, plusieurs renvois et corrections necessaires. Cet ouvrage a été traduit de l'Anglois par le Sr. le Rouge Ing. Geographe du Roy, et se vend a Paris chez le même, Rue des grands Augustins. MDCCLIX. The roads through England of Ogilby's Survey, revised, improved, and reduced by Senex. Distinctly laid down on one hundred & one plates with the addition ...* 1759.

Karta tyt. — miedzioryt z rytowanym w 2 kolumnach tytułem w języku franc. i ang.; przedmowa i skorowidz miejscowości — k. nłb. 4; tablic miedzior. niekolor. 102, numerowanych 0 — 101 i odbitych dwustronnie na 51 kartach.

Skóra. Zbiory Lelewela.

M 74

1759.

206. LE ROUGE G. L. *Atlas portatif des militaires et de voyageurs. Tome second. Contenant le detail de l'Allemagne, en cent cartes. Dedié au Roy. A Paris, chez le Sieur le Rouge, Ingénieur Géographe du Roy, rue des Grands Augustins .MDCCLIX. Avec Privilège du Roy.* Tytuł tomu II.

Tablic miedzior. kolor. 101; tekst franc.; 25 cm.

Brak tomu I. T. II: Karta tyt. — miedzioryt z dewizą: „In labore vera requies“ („Martinet inv.“, „Therese Martinet sculp.“), z tytułem rytowanym: *Atlas portatif ... contenant le détail de l'Allemagne réduit sur les cartes de*

*Homan et Meyer* ...; karta tyt. drukowana, z tytułem, jak na wstępie; „Au Roy“, „Préface“ — str. VIII; „Dissertation sur l'Allemagne“ — str. 20; „Table“ — k. 1; tablice liczbowane 1 — 99 (Nr. 9 mylnie powtórzony, tabl. [101]: *Isle Minorque* — bez numeru).

Tom I, wydany w r. 1758 (Ph. 618) jest drugim wydaniem „Atlas nouveau portatif“, który się ukazał w r. 1748 jako całość (zob. Nr. 186).

Skóra. Zbiory Lelewela.

M 73

POLSKA: 20. U góry na lewo: *Le Royaume de Prusse. A Paris chez le Rouge 1767.* 26,8 × 19,7.

21. W lewym górnym rogu: *Curlande. Partie occidentale.* 20,5 × 27,9.

22. W prawym górnym rogu: *Curlande et Semigal. Partie orientale.* 27,7 × 20,6.

23. W lewym dolnym rogu: *Grand Duché de Lithuanie divisé en 9 Palatinats.* 26,4 × 19,2.

90. W prawym górnym rogu w ramce: *Haute Silesie.* 26,7 × 19,8.

91. U góry w ramce: *La Basse Silesie.* 26,7 × 19,5.

1712 — 1760.

207. HOMANN J. B. *Kleiner Atlas Scholasticus von achtzehn Charten* [następuje wykaz map] *ediret von Iohann Baptista Homann, Ihrer Kayserl. Majestät Geographum, und Mit-Glied der Königl. Preussischen Societät der Wissenschaften, und mit einer accuraten Illumination zu seinen Geographischen Fragen accomodiret, durch Iohann Hübner, Rectorn zu Hamburg. Zu finden in Nürnberg bey dem Autore, in Hamburg bey Iohann Hübner, in Leipzig bey Ioh. Friederich Gleditschen und Thomas Fritschen.*

Tablic miedzior. kolor. z mapami 26; 51½ cm.

Z wymienionych na karcie tytułowej 18 map J. B. Homanna, które tworzą „Kleiner Atlas Scholasticus“ egzemplarz zawiera 17: [2]. (1). *Planiglobii* ...; [3]. (2). *Europa* ...; [8]. (3). *Asiae* ...; [9]. (4). ... *Africae* ...; [10]. (5). ... *Americae* ...; [11]. (6). ... *Hispaniae et Portugalliae* ...; [14]. (7). ... *Franciae*; [15]. (8). *Magna Britannia* ...; (9). „Niederlanden“ — brak; [17]. (10). ... *Hollandia* ...; [20]. (11). ... *Helvetiorum Reipublicae* ...; [21]. (12). ... *Italiae* ...; [22]. (13). *Imperium Romano-Germanicum* ...; [23]. (14). ... *Daniae* ...; [24]. (15). ... *Sueciae* ...; [25]. (16). ... *Poloniae* ... zob. niżej POLSKA; [26]. (17). ... *Danubii ... Graeciae* ... (w indeksie: „von Ungarn“); [27]. (18). ... *Imperii Russorum*. Oprócz tego do woluminu wstawione nie przynależne do tego atlasu mapy Homanna i jego sukcesorów: [4]. *Iudaea* ... [6]. ... *Electoratium Moguntinum* ...; [7]. *Imperium Turcicum* ...; [13]. *Agri Parisiensis* ...; [16]. *Arena Martis in Belgio* ... i wykres: [1]. „Tabula poliometrica“; pozatem: M. Seuttera: [5]. *Dominium Venetum* ...; [12]. *Theatrum belli Russorum* ...; [18]. ... *Lithuaniae* ... oraz P. Schenk'a i G. Valk'a: [19]. *Palatinatus Posnaniensis*; zob. niżej POLSKA. Na wstępie woluminu — nieprzynależny do tego atlasu frontopsis miedziorytowy do I. B. Homanna: „Atlas Novus ...“

Sandler Chr., „Die Homännischen Erben“, str. 430, podaje datę wydania przez sukcesorów Homanna „Atlas Scholasticus“ z 18 tablic — 1754; niniejszy

„Kleiner Atlas Scholasticus“ wydany był jeszcze za życia I. B. Homanna i składa się z map, które się ukazały w latach 1700 — 1712.

Pólskórek. Prowenjencja: „Biblioteka Synodu Wileńsk. Ewang. Reform.“ (pieczęć).

POLSKA:

M 1576

[25]. W lewym górnym rogu w kartuszu, przedstawiającym zasłonę, podtrzymywaną przez Marsa i 2 aniołki; obok tarcza z herbem Polski (w środku — herb saski), podtrzymywana przez aniołka w hełmie i z mieczem: *Regni Poloniae Magnique Ducat[us] Lithuaniae nova et exacta tabula ad mentem Starovclcii (!) descripta à Iohanne Bapt. Homanno Sac. Caes. Mai. Geographo Norimbergae. Cum Privil. Sac. Caes. Maj. 55 × 47,5.*

Nieprzynależne do „Atlasu“:

[12]. W lewym górnym rogu w kartuszu: *Theatrum belli Russorum victoriis illustratum sive nova et accurata Turcicarum et Tartaric[ar]um provinciarum intra fluvios Tyras s. Niester et Tanaim s. Don, et in Pelopon[n]eso Taurica sitarum designatio manu et impensis Matthaei Seutteri S. Caes. et Reg. Cath. Maj. Geogr. Aug. Vind. 55,8 × 47,5.*

[18]. U góry w kartuszu ozdobionym zmodernizowaną Pogonią: *Novissima et accuratissima Magni Ducatus Lithuaniae in suos Palatinatus et Castellanas divisae delineatio cura et impensis Matthaei Seutteri, S. Caes. et Reg. Cathol. Majest. Geogr. et Chalcographi Augustani.*

[19]. Na lewo u dołu w kartuszu: *Palatinatus Posnaniensis in Maiori Polonia Primarii nova delineatio per G[eorgium] F[reudenhamer] M[edicum].* W lewym górnym rogu — orzeł na tarczy pod koroną; w prawym górnym rogu: *Lector benevole ...* niżej: *Amstelodami veneunt apud P. Schenk et G. Valk c. Privil. 51 × 43,3.* Z innej płyty niż w Nr. 97, tom II, tabl. 20; oprócz zmian kartusza, braku dedykacji i czterowersza, sytuacja na zachód od Odry i na północ od dolnego biegu Warty uzupełniona. Tekst „Lector benevole ...“ — bez zmiany; skala nieznacznie zwiększona (w Nr. 97 — ok. 1:460.000), siatka geograficzna przeciągnięta na mapie. Olsz. 65.

ok. 1760.

208. LOBECK TOBIAS i LOTTER TOBIAS CONRAD. *Atlas geographicus portatilis, XXIX, mappis orbis habitabilis regna exhibens. Caelo accurate expressit Tobias Conradus Lotterus, delineavit et excudit Tobias Lobeck chalcograph: Augustan. vendit: in eius aedib. in suburb. Iacobaeo in reg. paradisi. [Augsburg].*

Tablic miedziar. kolor. 27; 10<sup>1</sup>/<sub>2</sub> cm.

Brak karty tytułowej. „Index mapparum“ wykazuje 29 tablic; brak: XXI. „Bohemia, Moravia, Lusatia, Silesia“ i XXII. „Bohemiae regnum“. Tablice mają u dołu napis: „Tobias Lobeck delineavit et excudit. Tobias Conr. Lotter sc. Aug. Vind.“

Ph. 631, 632.

M 57

POLSKA: (XXIII). W prawym górnym rogu w kartuszu: *Poloniae Regnum Ducatus[ue] Magnae Lithuaniae.* Pod dolną ramką: *Tobias Lobeck del. et exc. A. V. Tob. Conr. Lotter sc. 12,2 × 9,3.*

[XXIV]. U góry w kartuszu: *Borussiae Regnum cum adjacentibus regionibus*. Pod dolną ramką: *Tobias Lobeck del. et exc. Aug. Vind. Tob. Conr. Lotter sculpsit A. V. 12,2 × 9,3*.

ok. 1760.

## 209. Zbiór map Szwecji, Norwegji, Danji i Finlandji.

Tablic miedziar. kolor. 26; 54½ cm.

Zawiera mapy następujących wydawców:

Wilhelm Blaeu: [7] ... *Islandiae*;O. Valk i P. Schenk: [19]. *Gothia*; [22]. ... *Dalecarliae* ...F. Witt: [1]. ... *Scandinaviae* ...; [23]. *Nordlandia* ...; [24]. ... *Finlandiae* ...

J. B. Homann: według monografii Chr. Sandlera: Nr. B. 96, 97, 99, 124 i 141 i J. Chr. Homann: Nr. 16, 17.

Sukcesorowie Homanna: według monografii Chr. Sandlera Nr. II. 90/91 *Sinus Finnici* i 99. *Islandia*, z datą „1761“.T. C. Lotter: [26]. ... *Finlandiae*.A. Buraeus: [9]. *Suecia Dania et Norvegia* ...[10]. *Regnorum Sueciae* ... zob. niżej: POLSKA;

hez nazwiska wydawcy i autora:

[11]. *Svea ock Göta Riken med Finland* ... 1747.[12]. *Charta öfwer Skåne* ...[13]. ... *Södermanland* ... E. Geringius sculpsit Holmi.[14]. ... *Stockholms Stads Belagenhet* ...[15]. ... *Stockholm med des Malmar* ... 1751 ...[16]. ... *Nerike* ...[17]. *Wästmanland och Fierhundra* ...[18]. ... *Upland och Söder Törn* ...

Tablice 11, 12, 14 — 18: G. Biurman sculp.

Oprawa nowoczesna.

M 1635

POLSKA: [10]. W lewym górnym rogu w kartuszu, ozdobionym herbami Danji, Norwegji, Szwecji i herbem Wazów: *Regnorum Sueciae Daniae et Norvegiae descriptio Auctore Andrea Buraeo Regni Sueciae Secretario*. Nad kartuszem: *Amstelodami apud I. Covens et C. Mortier*. W prawym dolnym rogu — skala: „30 Milliarum Germanica et Smalandica 15 in uno gradu“ = 11 cm. na mapie. Nad skalą: *Amstelodami apud I. Covens et C. Mortier*. 6 tablic — sekcij sklejonych = 122 × 98,5. Zawiera północną Polskę, Kurlandję i Inflanty.

ok. 1760.

210. WIT F. DE [wnuk]. *Atlas Major Autore Frederico de Wit. Le Grand Atlas contenant les cartes géographiques de toutes les Parties du Monde. Atlas Major, vertoonende alle de Gewesten der Waereld. Door Frederik de Wit. Amstelodami, apud Johannem*

*Cóvens & Cornelium Mortier, in platea Vulgo de Vygendam. Apud eosdem reperiuntur omnes tabulae tam magnae quam parvae ejusdem Authoris.*

Tom I—II w 2 woluminach; tablic miedzior. kolor. z mapami 181; 55 cm.

Tom I: frontyspis miedziorytowy „Lauwerens: Scherm: delin: & sculp.“ z rytowanym tytułem: *Atlas Maior F-ci de Wit*; niżej rytowane: *Amstelodami, Apud Iohannem Còvens & Cornelium Mortier, in Platea, vulgo de Vygendam, prostant, tam conjunctim quam singillatim, omnes tabulae Geographicae Frederici de Wit, Nicolai Sansonii, Huberti Iaillot, Wilhelmi de l'Isle, Caroli Allardi & Guili. Iohannis Blaeuu; ut et multae tabulae geographicae rariores in forma majori; in quibus Mappa Mundi, Europa, et Hollandia, quae singulae viginti constant plagulis. Apud eosdem reperiuntur quoque omnis generis icones, ut et libri in quavis facultate et arte; karta tytułowa drukowana w kolorze czerwonym i czarnym, z winjetką miedziorytową (półkule) i z tytułem, jak na wstępie; „Index et ordo tabularum hujus Atlantis autore Frederico de Wit“ — do tomu I i II — k. nłb. 1. Indeks wykazuje: „Tomus primus. 1. Titulus; 2. Titulus Niger et Ruber; 3. Index et ordo tabularum...“; 4-101 — wykaz tablic tomu I. „Tomus secundus; 102. Titulus; 103. Titulus Niger et Ruber“; 104-186 — wykaz tablic tomu II. Pod Nr. 129 indeksu znajduje się 5 tablic *Brabantiae Ducatus*; pod Nr. 7 — wykres. Brak 3 tablic (zob. niżej).*

Lelewel w swem rękopiśmiennem „Spisaniu geograficznych dzieł i map roku 1857 bibliotece Wileńskiej odstąpionych“ przy atlasie tym odnotował: „Odcisk pośmiertny zupełny, płyty zużyte“.

Ze względu na to, że egzemplarze atlasu de Wita w wydaniu „I. Còvens et C. Mortier“ rzadko posiadają drukowane indeksy, podaję wykaz tytułów map w obydwuch tomach w kolejności indeksu, z którym układ tablic jest zgodny. Mapy bez podania nazwiska wydawcy należą do wydawnictw Wita („per F. de Wit Amstelodami. Cum Privilegio D. D. Hollandiae et Westfrisiae“); przy mapach innych wydawców podane ich pochodzenie. Wszystkie mapy mają dopisek firmy „I. Còvens et C. Mortier“:

T. I. (4). *Planisphaerium coeleste.*

(5). *Nova orbis tabula ...* z innej płyty niż Nr. 122 i Nr. 124; sytuacja w wielu miejscach (Ameryka, Australja, Azja wschodnia) poprawiona i uzupełniona; wyrysowana „Via quam secuti sunt nautae ab urbe Brest dicta ad Regnum Siamicum anno 1685“ i „... a Regno Siamico ... Anno 1686“.

(6). *Nova et accurata ... Europae descriptio ...* z innej płyty niż Nr. 122 i Nr. 124.

(7). „Poliometria Britannica ...“ (wykres).

(8). *Novissima ... Angliae ...* Z płyty, jak Nr. 121, tabl. 52; bez skorowidza.

(9). *Accuratissima Angliae Regni et Walliae Principatus ...*

(10). *Orientalior Districtus Regni Angliae ...*

(11). *Occidentalior Regni Angliae Districtus ...*

(12). *Tractus Regni Angliae Septentrion. in quo Ducatus Eboracensis ...*

(13). *Scotia Regnum divisum in partem septentrionalem et Meridionalem ...*

(14). *Novissima ac ... accuratissima Regni et Insulae Hiberniae ...*

(15). *Novissima ... Scandinaviae ...* z płyty, jak w Nr. 121, tabl. 7; dodana siatka geogr. na mapie, objaśnienia znaków i na ramce litery do skorowidza.

(16). *Dania Regnum in qua sunt Ducatus Holsatia et Slesvicum, Iutia et insulae dictae Danicae quae nuncupantur Zelandia, Fionia, Lalandia, Falstria...* Z płyty, jak w Nr. 121, tabl. 12; zmieniony tytuł i u góry na mapie zrobiony dopisek: *Benevole Lector! Scania, Blekingia et Hallandia in hac tabula inserte [!] sunt quia olim Daniae Regi paruerunt sed hodie subsunt Regi Sueciae ab anno 1660, Pace Hafniae sancita*. Dopisek ten ma na celu usprawiedliwienie anachronizmu, powstałego skutkiem umieszczenia w atlasie, wydanym w początkach XVIII w. przez Fryderyka de Wit - wnuka, mapy, wykonanej przed pół wiekiem przez jego ojca.

(17). *Iutiae...* z płyty, jak w Nr. 121, tabl. 13.

(18). *Iutia septentrionalis...*

(19). *Iutia meridionalis et Fionia...*

(20). *Ducatus Slesvicensis...* z płyty, jak w Nr. 121, tabl. 14.

(21). *Insularum Danicarum...*

(22). *Regni Norvegia [!] nova tabula...* inna niż w Nr. 121, tabl. 9.

(23). *Regni Sueciae...* z płyty, jak w Nr. 121, tabl. 8; dodana siatka geogr., objaśnienie znaków i na ramce — litery do skorowidza.

(24). *Regni Gothiae tabula generalis...*

(25). *Nova Gothiae Australis sive Scaniae Blekingiae et Hallandiae...*

(26). *Hollandia. Nova et accurata descriptio apud I. Covens et C. Mortier.*

(27). *Nova et accurata Scaniae et maximae partis Zeelandiae tabula. A Amsterdam. Chez Iean Covens et Corneille Mortier.*

(28). *Nova tabula Magni Ducatus Finlandiae...* z płyty, jak w t. II atlasu Blaeu.

(29). *Zeelandia insula Danicarum maxima. Amstelodami ex Officina Covens et Mortier. Dedykacja: ... Petro Charisio... I. Blaeu.* Z płyty, jak w t. II atlasu Blaeu.

Tablice 18, 19, 26, 27 i 29 nie mają napisu „per F. de Wit“.

(30). *Nordlandia sive Regni Sueciae propriae pars septentrionalis...*

(31). *Suonia sive Regni Sueciae propriae pars meridionalis...* te ostatnie dwie tablice — z płyt jak w t. II atlasu Blaeu; tytuły zmienione, napisy: „...auctore Andrea Buraeo Sueco“ starte i zastąpione przez: „...F. de Wit...“

(32). *Livoniae...* zob. niżej POLSKA.

(33). *Ducatus Uplandiae cum Westmanniae Sudermanniae...*

(34). *Suecicae Lapponiae et Norvegicae nova tabula...* z płyty, jak w t. II atlasu Blaeu; „Auctore Andrea Buraeo Sueco“ starte i zastąpione przez: „...F. de Wit...“

(35). ... *Poloniae...* (36). *Palatinatus Posnaniensis...* (37). *Ducatus Oswiecimensis...* (38). ... *Lithuaniae...* (39). ... *Prussiae* — zob. niżej: POLSKA.

(40). *Imperii Russici sive Moscoviae... ex tabula... N. Witsen... per F. de Wit...*

(41). *Nova et accurata Wolgae fluminis... Adamo Oleario... z płyty, jak w t. II atlasu Blaeu.*

(42). *Dwina fluvius*, jak w t. II atlasu Blaeu; dodane napisy na mapie.

(43—46). *Ukrainae pars...* zob. niżej: POLSKA.

(47). *Accuratissima Galliae...* z płyty, jak w Nr. 122, tabl. 8, poprawionej.

(48). *Gouvernement de la Guienne...* z płyty, jak w Nr. 124, tabl. 14, anonimowa; dodano: *ex officina I. Covens et C. Mortier. Cum Privilegio...*

(49). *Duché et Gouvernement General de Bretagne...*

(50). *Duché et Gouvernement General de Normandie...*

- (51). *Nova Picardiae tabula* — jak w t. VII atlasu Blaeu.  
 (52). *Gouvernement General de l'Isle de France* ...  
 (53). *Gouvernement du Pays Orleanois*, jak w Nr. 124, tabl. 19.  
 (54). *Comté et Gouvernement General de Champagne* ...  
 (55). *Generalis Lotharingiae vera effigies* ...  
 (56). *Comitatus sive liberae Burgundiae nova tabula* ...  
 (57). *Ducatus Burgundiae nova descriptio* ...  
 (58). *Gouvernement General du Lyonnais* ...  
 (59). *Le Gouvernement General du Dauphiné* ...  
 (60). *Comté et Gouvernement General de Provence* ...  
 (61). *Gouvernement General de Languedoc divisé en ses vint deux dioceses* ...  
 (62). *S. R. I. in Germania descriptio* ...  
 (63). *Carta noua accurata del Passagio et strada dalli Paesi Bassi* ...  
 z płyty, jak Nr. 122, tabl. Z [51]; adres zmieniony na: *date in luce da I. Còvens et C. Mortier di Amsteldam*. Napis u góry wzdłuż ramki zastąpiony innym, w jęz. franc. i holend.: *Carte Nouvelle pour les Expediateurs et les Voyageurs* ...  
*Caert voor de Expediateurs* ...  
 (64). *Fluuiorum Mosae Mosellae Moeni Neccaris* ... na marginesach — plany 18 fortec.  
 (65). *Circuli Austriaci* ... z płyty, jak w Nr. 121, tabl. 21.  
 (66). *Ducatus Carintiae et Carniolae* ...  
 (67). *Circuli Austriaci pars occidentalior* ... *Tirolis episcopatus* ...  
 (68). *Circulus Bavaricus* ... z płyty, jak w Nr. 121, tabl. 22.  
 (69). *Regnum Bohemia* ... *Ducatus Silesia* ... zob. niżej: POLSKA.  
 (70). *Marchionatus Brandenburgici* ... z płyty, jak w Nr. 121, tabl. 18.  
 (71). *March. Brandenburgici pars, quae Marchia Media vulgo Mittesmarck audit* ... z płyty, jak w t. III atlasu Blaeu; tytuł zmieniony.  
 (72). *Marchionatus Brandenburgici partes duae Nova Marchia et Uckerania Auctore Ioanni Gotho* ... z płyty, jak w t. III atlasu Blaeu.  
 (73). *Marchionatus Brandenburgici pars quae Marchia Vetus* ... *dicitur* ...  
 (74). *Marchionatus Brandenburgici partes duae, Ruppin Comitatus* ...  
*Auth. Olao Iohannis Gotho* ...  
 (75). *Ducatus Pomeraniae* ... zob. niżej: POLSKA.  
 (76). *Rugia insula ac Ducatus accuratissime descripta ab E. Lubino* ... na marginesach — herby; z płyty jak w t. III atlasu Blaeu; starto „Apud Guiljelmum Blaeu“, dodano *Per F. de Wit i ex officina I. Còvens et C. Mortier*.  
 (77). *Circuli Saxoniae Superioris* ... z płyty, jak w Nr. 121, tabl. 19.  
 (78). *Circulus Saxoniae Inferioris* ... z płyty, jak w Nr. 121, tabl. 17.  
 (79). *Marchionatus Misniae Ditio generalis* ...  
 (80). *Ducatus Meklenburgicus in quo sunt Ducatus Vandaliae* ...  
 (81). *Holsatiae tabula generalis in qua sunt Ducatus Holsatiae, Dithmarsiae Stormariae et Wagriae* ... z herbami tych księstw.  
 (82). *Ducatus Bremae et Ferdae maximeque partis fluminis Visurgis* ...  
 (83). *Ducatus Brunsvicensis in eiusdem tres Principatus* ... *divisi* ...  
 (84). *Ducatus Luneburgici et Dannebergensis Comitatus* ...  
 (85). *Circulus Franconicus* ... z płyty, jak w Nr. 121, tabl. 29.  
 (86). *S. R. I. Sueviae Circulus et Ducatus comprehendens Wirtenbergi Ducatus, Augustanum et Constantiae Principatus, Abbatias principales Kempten, Lindau et Buchau cum pluribus particularibus* ... z płyty, jak w Nr. 121, tabl. 23.

gruntownie przerobionej: zmieniona sytuacja, napisy, kartusz tytułowy i kartusz z herbami oraz tytuł; dodana „Notarum explicatio“.

(87). *La Suisse divisée en ses treze cantons... par H. Iaillot*. U góry: *Nova Helvetia... na marginesach herby.*

(88). *Utriusque Alsatiae Landgraviatus Ducatus Dupontii et Spirensis Episcopatus... z płyty, jak Nr. 124, tabl. 55.* Tytuł uzupełniony, sytuacja poprawiona, w prawym dolnym rogu dodano: *Benevole Lector Pace Westphalica Alsatiae Landgraviatus Superior et Inferior cum Sundgaviae paret Regi Franciae et Dupontii Ducatus Regi Sueciae.*

(89). *Circulus Electorum Rheni...*

(90). *S. R. I. Pars Septentrionalior Superioris Circuli Rhenani...*

(91). *Hassia Landgraviatus* — z płyty, jak w t. III atlasu Blaeu; dodano: *per F. de Wit.*

(92). *Electoratus et Palatinatus Rheni Episcopatum Spirensis et Wormacensis...*

(93). *Archiepiscopatus et Electoratus Trevirensis novissima delineatio.*

(94). *Novissima et accuratissima Archiepiscopatus et Electoratus Coloniensis Ducatum Iuliacensis et Montensis et Moersiae Comitatus tabula...*

(95). *Descriptio agri Civitatis Coloniensis...* z płyty, jak w t. III atlasu Blaeu. Pod skalą zamiast „Iter unius horae“ — *Amstelodami Apud I. Covens et C. Mortier.*

(96). *Archiepiscopatus et Electoratus Moguntini...*

(97). *Novam hanc Territorii Francofurtensis tabulam...* z herbami na marginesach; z płyty, jak w t. III atlasu Blaeu; starte: „Johan. et Cornel. Blaeu“ i na tem miejscu wyrytowano: *Amstelodami ex I. Covens et C. Mortier.*

(98). *S. R. I. Circulus Westphalicus in quo sunt Episcopatus Monasteriensis...*

(99). *Episcopatus et Principatus Leodiensis et Namurcensis Comitatus... typus novissimus...*

(100). *Celsissimo... Principi Frederico Guilielmo II. D. G. Marchioni Brandenburgico... Cliviae Ducatus et Marchiae Comitatus...*

(101). *Illustrissimo Celsissimq. Principi Guilielmo Henrico... hanc Comitatus Meursensis... tabulam... offert A. von Heurdt.*

T. II. (104). *Novissima... XVII Provinciarum...* z płyty, jak Nr. 107, tabl. 1.

(105). *Belgium Foederatum...* z płyty, jak Nr. 122, tabl. 28; w prawym dolnym rogu dodana mapka: *Limburgum Batavum.*

(106). *Comitatus Hollandiae...* z płyty, jak Nr. 107, tabl. 9.

(107). *Rhinolandiae...* jak Nr. 122, tabl. M 38; „Apud Frederic de Wit“ starte i zastąpione przez: *... Covens et Mortier.*

(108). *Noordt Hollandt...* jak Nr. 122, tabl. N 39.

(109). *Novissima Delflandiae...* jak Nr. 122, tabl. L 37.

(110). *Nova... Suydt Hollandiae...* jak Nr. 122, tabl. K 36.

(111). *Comitatus Zelandiae...* jak Nr. 107, tabl. 10.

(112). *Ultraiectini Domini...* jak Nr. 122, tabl. H 34.

(113). *Ducatus Geldriae...* jak Nr. 107, tabl. 6.

(114). *Ducatus Geldriae, Tetrarchia Arnhemensis sive Velavia...*

(115). *Tetrarchia Ducatus Geldriae Neomagensis...*

(116). *Tetrarchia Ducatus Geldriae Ruremundana...*

(117). *Comitatus Zutphaniae et fluminis Isulae...* jak Nr. 107, tabl. 7; poprawiona, dodana siatka.



- (118). *Transisalania* ... jak Nr. 107, tabl. 5.
- (119). *Tabula Comitatus Frisiae* ... jak Nr. 107, tabl. 3. dodana siatka.
- (120). *Correctissima nec non novissima Domini et Provinciae Groningae et Omlandiae tabula* ...
- (121). *Illustribus ac potentibus Comitatus Drentiae D. D. statoribus eorumque Deputatis* ... typum emendatum ... dedicat Cornelius Pynaeker ...
- (122). *Nova et accurata Belgii Hispanici Galliciq. tabula* ...
- (123). *Novissima et accuratissima Comitatus Flandriae tabula* ...
- (124). ... *Artesiae* ... jak Nr. 107, tabl. 13.
- (125). *Correctissima descriptio Hannoniae Comitatus* ...
- (126). *Comitatus Namurci* ... jak Nr. 107, tabl. 15.
- (127). *Ducatus Lutzenburgici* ... jak Nr. 107, tabl. 16.
- (128). ... *Limburgh* ... jak Nr. 107, tabl. 17.
- (129). *Brabantiae Ducatus S. R. Imperii Marchionatus Mechliniaeque Domini nova tabula* ...
- (129-a). *Pars meridionalis Brabantiae* ...
- (129-b). *Brabantiae pars Orientalis* ...
- (129-c). *Brabantiae pars septentrionalis* ...
- (129-d). *Quarta partis Brabantiae seu Ditionis Silvae Ducis* ...
- (130). *Marchionatus Sacri Imperii* ... jak Nr. 107, tabl. 19; starte: „... by Frederick de Wit“ i wyrytowano: ... I. Covens et C. Mortier.
- (131). *Novissima et accuratissima regnorum Hispaniae et Portugalliae tabula* ... z portretem Karola III. (1759—1788).
- (132). *Novissima Regnorum Portugalliae et Algarbiae descriptio*.
- (133). *Regnorum Castellae* ...
- (134). *Regnorum Castellae Novae* ... tablice 133, 134—z płyty, jak Nr. 121, tabl. 69, 71.
- (135). *Regni Navarrae accurata tabula*.
- (136). *Regni Arragoniae typus novissimus* ...
- (137). *Accuratissima Principatus Cataloniae* ... z płyty, jak w Nr. 121, tabl. 72; uzupełniona sytuacja, napisy, zmieniony kartusz tytułowy, starty nad skalą kartusz z herbami i na jego miejscu umieszczone objaśnienie znaków. Pod kartuszem tytułowym dodany napis: *Notandum est quod totus Cataloniae Principatus et maior Corretaniae pars parent Regi Hispaniae: Ruscinonis vero Comitatus, cum minuta Corretaniae parte Regi Franciae subest*.
- (138). *Novissima et accuratissima totius Italiae* ... jak Nr. 122, tabl. 9; dodano w prawym dolnym rogu: „sic notantur ...“.
- (139). *Status belli Italiam inter et Galliam comprehendens* ... *Sabaudiae Ducatum Pedemontii Princip. et Nicaensem Comitatum partemque Delphinatus et Provinciae* ... Z płyty, jak w Nr. 121, tabl. 74. Zmieniona i uzupełniona sytuacja i napisy, zmieniony tytuł i kartusz, dodana siatka geograficzna i litery na ramce do skorowidza, oraz „Notarum explicatio“.
- (140). *Status Reipublicae Genuensis Status et Ducatus Mediolanensis, Parmensis et Montisferrati* ... Z płyty, jak w Nr. 121, tabl. 75, przerobionej; zmieniony tytuł, dodano: objaśnienie znaków.
- (141). *Nova et prae caeteris aliis Status et Ducatus Mediolanensis Parmensis et Montis Ferrati accuratissima delineatio* ...
- (142). *Domini Veneti in Italia in partes accurate divisi ac Statuum Ducum Parmae Mutinae, et Mirandolae novissima descriptio* ... Z płyty, jak w Nr. 121,

tabl. 76, gruntownie przerobionej: uzupełniona i poprawiona sytuacja, tytuł, herby w kartuszu, dodana „notarum explicatio“.

(143). *Status Ecclesiasticus et Magnus Ducatus Thoscanae ...* z płyty, jak w Nr. 121, tabl. 77.

(144). *Regnum Neapolis in quo sunt Aprutium Ulterius et Citerius ...* Z płyty, jak w Nr. 121, tabl. 78; uzupełniona sytuacja, dodano: „notarum explicatio“.

(145). *Regni et insulae Siciliae typus correctissimus ex Auctoribus et Relationibus novissimis excerptus per F. de Witt Amstelodami Cum Privilegio ...* z płyty jak Nr. 124, tabl. 35, zupełnie przerobionej; 5 planów miast — bez zmiany.

(146). *Insularum Sardiniae et Corsicae descriptio ...*

(147). *Maiorca et Minorca insulae Balearides et Pytivsae;* z płyty, jak w t. IX. atlasu Blaeu; w tytule dodano: *Maiorca et Minorca*, pod tytułem: *Amstelodami apud I. Covens et C. Mortier*; płyta uszkodzona.

(148). *Sclavonia Croatia Bosnia ... Amstelodami ex officina I. Covens et C. Mortier.* Drugi tytuł: *Illyricum Hodiernum ...* dedykacja: *... Petro Comiti perpetuo de Zrin ... Ioannes Blaeu.* Z innej płyty niż w t. II. atlasu Blaeu.

(149). *Danubii Fluvii sive Turcici Imperii ...*

(150). *Regni Hungariae et Regionum quae ei quondam fuere unitae ...* z płyty, jak w Nr. 121, tabl. 81; zmieniony kartusz tytułowy, napis: „Ex Officina Frederici de Wit Amstelodami 1688“ — starty i zastąpiony przez: *Amstelodami apud I. Covens et C. Mortier*“; nad skalą dodane: *Per F. de Wit*, dodana siatka geogr. i litery na ramce do skorowidza, którego brak.

(151). *Regnum Hungaria in omnes suos comitatus accurate divisum ...*

(152). *Accuratissima totius Archipelagi et Graeciae Universae tabula ...* z płyty, jak Nr. 122, tabl. 22, gruntownie przerobionej.

(153). *Peloponnesus hodie Moreae Regnum ... Auctore F. de Wit Amstelodami ex officina P. Mortier.* Na marginesach — widoki 14 miast.

(154). *Insula Candia ejusque fortificatio edita per F. de Wit ...* na marginesach — 6 planów.

(155). *Insularum Melitae vulgo Maltae Gozae et Comini ...*

(156). *Accuratissima totius Asiae ...* z innej płyty niż 122, tabl. 4.

(157). *Magnae Tartariae, Magni Mogolis Imperii et Chinae ...* Z płyty, jak w Nr. 121, tabl. 86; mapa zupełnie zmieniona i uzupełniona pod względem sytuacji, szczególnie w północnej części.

(158). *Japonia Regnum.*

(159). *Imperii Sinarum nova descriptio.*

(160). *Indiae Orientalis nec non insularum adiacentium ...*

(161). *Magni Mogolis Imperium de novo correctum ...*

(162). *Nova Persiae Armeniae Natoliae et Arabiae descriptio per F. de Wit;* z płyty, jak Nr. 122, tabl. 18 i Nr. 121, tabl. 89, dodano: *At London by Christopher Browne;* pod skalą: *t'Amsterdam by I. Covens et C. Mortier.*

(163). *Turcicum Imperium sive Magni Turcarum Sultani status in Europa Asia et in Africa ...*

(164). *Terra Sancta ...* z płyty, jak Nr. 122, tabl. 20; „Gedruckt... by Frederick de Wit“ starte i zastąpione przez... *I. Covens et C. Mortier.*

(165). *Cyprus insula,* z płyty, jak w t. X. atlasu Blaeu; dodano: *Amstelodami apud I. Covens et C. Mortier.*

(166). *Moluccae insulae celeberrimae,* z płyty, jak w t. X. atlasu Blaeu; starto: „... Guiljelmus Blaeu excudit“ i zastąpiono przez: *... I. Covens et C. Mortier.*

- (167). *Totius Africae accuratissima tabula...* z innej płyty niż Nr. 122, tabl. 3.  
 (168). *Insula S. Laurentii vulgo Madagascar;* z płyty, jak w t. IX. atlasu Blaeu; dodano *Amstelodami apud Còvens et Mortier.*  
 (169). *Barbaria...*  
 (170). *Nova Aegypti tabula;* kopja z t. IX. atlasu Blaeu; inna płyta.  
 (171). *Gvinea;* przeróbka mapy z t. IX. atlasu Blaeu; inna płyta.  
 (172). *Aethiopia Superior et Inferior vulgo Abissinorum sive Presbyteri Ioannis Imperium;* przeróbka mapy z t. IX. atlasu Blaeu; inna płyta.  
 (173). *Aethiopia Inferior vel Exterior;* z płyty, jak w t. IX. atlasu Blaeu; w tytule: „partes magis septentrionales“ starte i zastąpione przez: ... *Monomotapae et Monoemugi imperia.*  
 (174). *Nigritarum Regio;* z płyty, jak w t. IX atlasu Blaeu, płyta uszkodzona.  
 (175). *Novissima et Accuratissima Septentrionalis et Meridionalis Americae Descriptio...* z innej płyty niż Nr. 122, tabl. 2.  
 (176). „America Septentr.“; (177). „Insulae Americanae“; (178). „America Merid.“ — brak.  
 (179). *Extrema Americae versus Boream. ubi Terra Nova...* z płyty, jak w t. XI. atlasu Blaeu; „Amstelodami Io. Blaeu exc.“ starte i zastąpione przez: ... *Còvens et Mortier Exc.*  
 (180). *Yucatan conventus Iuridici Hispaniae...* z płyty, jak w t. XI. atlasu Blaeu.  
 (181). *Paraquaria vulgo Paraguay cum adjacentibus...* z płyty, jak w t. XI atlasu Blaeu; starte: „Ioannes Blaeu Exc.“ i na tem miejscu wyrzute: *I. Covens et C. Mortier Exc. Sold by Christopher Broune...*  
 (182). *Praefectura de Ciriii vel Seregippe...* z płyty, jak w t. XI atlasu Blaeu.  
 (183). *Praefecturae Pernambucae pars meridionalis...*  
 (184). *Praefecturae Pernambucae pars borealis...*  
 (185). *Praefecturae de Paraiba et Rio Grande...*  
 (186). *Sinus omnium sanctorum;* tabl. 180–183 — z płyt, jak w t. XI atlasu Blaeu.

Oprawa papierowa. Zbiory Lelewela.

M 1569

POLSKA: (32). W lewym górnym rogu w kartuszu z 2 herbami: *Ducatum Livoniae et Curlandiae Nova Tabula descripta, Divisa, et edita per F. de Witt Amstelodami Cum Privil. Potent. D. Ordin. Belgii Foederati.* Nad kartuszem na prawo: *ex Officina I. Covens et C. Mortier.* 48,8 × 40,7.

(35). *Reipublicae et Status Generalis Poloniae nova tabula, comprehendens Maioris et Minoris Poloniae Regni Magni Ducatus Prussiae, Curlandiae, Russiae, Ucraniae, Massoviae, Volhyniae et Podoliae accuratam descriptionem. Per F. de Wit Amstelodami Cum Priv. D. D. Ordin. Holl. Westfrisiaeq. ex officina Còvens et Mortier.* Z płyty, jak Nr. 123, tabl. 18; poprawiona i uzupełniona sytuacja, szczególnie na zachodzie, zmieniony tytuł, dodano w „Notarum explicatio“: znak: „Arces“, do znaków: „Archiepiscopatus“ i „Episcopatus“ dodano: „Romani“ oraz dwa nowe znaki: „Archiepiscopatus“ i „Episcopatus“, „Graeci“.

(37). *Palatinatus Posnaniensis...* z płyty, jak w t. II. atlasu Blaeu, Nr. 97, tabl. 20; zmieniony nadpis „exc. Joannes Blaeu“ na ... *I. Còvens et C. Mortier.*

(37). *Ducatus Oswieczensis...* z płyty, jak w t. II. atlasu Blaeu, Nr. 97, tabl. 21; w tytule dodano: *Amstelodami per F. de Wit ex officina Còvens et Mortier.*

(38). U góry w kartuszu, przedstawiającym zaslonę, unoszoną przez 2 aniolki : *Magni Ducatus Lithuaniae Tabula, Divisa tam in Palatinatus, quam in subjacentes Castellanas Per F. de Witt. Amstelodami. Cum Privilegio Potentiss. D. D. Ordinum Holl. Westfrisiaqz.*; niżej: *ex Officina I. Covens et C. Mortier*; z płyty, jak w t. II. atlasu Blaeu, Nr. 97, tabl. 24; zmieniony kartusz i tytuł, starty okręt pod napisem: „Mare Balticum“ i na jego miejscu wyrytowany znak orjentacyjny. W lewym dolnym rogu starty napis: „Ioannes Blaeu Excudebat“ i zastąpiony skalą w ramce; napis: „Campi deserti ultra Boristhenem“ przesunięty wyżej; skala u dołu pośrodku — starta i na jej miejscu uzupełniono napis: „Severiensis Ducatus pars“ i dodany las. Po środku mapy napis w kartuszu: „Paludes Polesiae...“ starty; na jego miejscu umieszczono napis: „Palatinatus Brescianensis“ oraz uzupełniono sytuację (*Olevsko, Samislovic, Luczkova, Bukza, Olevsko fluv. i t. d.*). Zachód u góry.

(39). U góry na lewo w kartuszu ozdobionym 3 tarczami herbowymi i 6 aniołkami: *Regni Prussiae et Prussiae Polonicae correctissima Descriptio et Divisio Regni scilicet in tres Circulos et Polonicae in totidem Palatinatus cum utrius[ue] subdivisione in tractus minores Auctore F. de Witt Amstelodami Cum Privilegio D. D. Ordinum Hollandiae et Westfrisiae.* W lewym górnym rogu „Sic notatur...“ niżej: *ex Officina I. Covens et C. Mortier*; w prawym dolnym rogu — skala.  $57,6 \times 44,2$ .

(43). W prawym dolnym rogu w kartuszu, ozdobionym postaciami: *Ukrainae pars quae Pokutia vulgo dicitur per Guil. le Vasseur de Beauplan S. R. M. Poloniae Archit[ectum] militarem etc. Amstelodami Exc. Covens et Mortier.*  $51,3 \times 42,4$ .

(44). U dołu pośrodku w kartuszu: *Ukrainae pars, quae Podolia palatinatus vulgo dicitur. Per Guil. le Vasseur de Beauplan S. R. M-tis Poloniae Architectum militarem etc.* Z płyty, jak w Nr. 197, tabl. 67, dodany adres w lewym dolnym rogu: *Amstelodami apud I. Covens et C. Mortier.*

(45). W lewym górnym rogu w kartuszu: *Ukrainae pars quae Kiovia palatinatus vulgo dicitur. Per Guilhelmum le Vasseur de Beauplan S. R. M. Poloniae Architectum militarem etc. Amstelodami ex officina I. Covens et C. Mortier.*  $54,6 \times 38,4$ .

(46). W prawym górnym rogu w kartuszu: *Ukrainae pars quae Barclavia [sic] palatinatus vulgo dicitur Per Guilhelmum le Vasseur de Beauplan S. R. M-tis Poloniae Architectum militarem etc. Amstelodami ex officina I. Covens et C. Mortier.*  $56,2 \times 43,2$ .

43-46 — reprodukcje: Ljaskoronskij V. „Guillaume Le Vasseur de Beauplan i ego istoriko-geograficzskie trudy odnositelno jużnoj Rossii“. Kiev 1901.

(69). *Regnum Bohemia...* jak Nr. 121, tabl. 20.

(75). U góry w kartuszu, ozdobionym 8 herbami: *Ducatus Pomeraniae tabula generalis in qua sunt Ducatus Pomeraniae Stettinensis, Cassubiae, Vandaliae et Bardensis, Principatus Rugiae ac Insulae, Comitatus Guskoviensis, et Dominia Louwenburgense Wolgastense et Butoviense. Per Fredericum de Wit.* W prawym górnym rogu: *Amstelodami ex Officina I. Covens et C. Mortier cum Privilegio Potentiss. D. D. Ordinum Hollandiae et Westfrisiae.*  $56 \times 48,2$ .

ok. 1760.

211. WIT F. DE, syn i wnuk. *Atlas Maior F-ci De Wit. Amstelodami apud Iohannem Covens & Cornelium Mortier ...*

Tablic miedzior. kolor. 45; 53 cm.

Defekt. Zbiór tablic Witów syna i wnuka, przeważnie z „Atlas Maior“ Fr. de Wit - wnuka. Zbiór poprzedza frontyspis, jak w Nr. 210, oraz drukowany „Index tabularum“, wykazujący 21 tablic (łącznie z kartą tytułową); indeks ten odnosi się prawdopodobnie do pierwszego wydania atlasu powszechnego Fr. Wita-syna (zob. niżej uwagi). Lelewel sporządził do tego zbiorku własnoręcznie kartę tytułową: „Atlas Major Frederici De Wit. Sous ce titre le volume de vingt cartes générales est augmenté d'un plus grand nombre de cartes septiales [?], surtout de celles qui furent tirées chez Pierre Mortier. Amstelodami. Ex officina J. Covens & C. Mortier“. Verso karty tytułowej Lelewel ułożył: „Index tabularum specialium auctus“, w którym starał się wyróżnić 20 tablic, odpowiadających drukowanemu indeksowi, nie wątpiąc — widocznie, że indeks ten należał do pierwotnego atlasu powszechnego Fr. Wita-syna. Większość jednak tablic tego zbiorku ma dopisek firmy „I. Covens et C. Mortier“, jak Nr. 210, inne — wcześniejsze — „P. Mortier“; zaledwie więc kilka tablic (Nr. kolejne: 4, 5, 17, 18, 41) można uważać za odpowiadające chronologicznie owemu pierwotnemu atlasowi powszechnemu De Wita-syna, którego indeks dochował się przy niniejszym zbiorku.

Niżej — wykaz tablic. W klamrach — numer kolejny tablicy w zbiorze; w nawiasie okrągłym — numer i tytuł mapy w indeksie drukowanym.

Frontyspis. (1. Titulus).

[1]. *Planisphaerium ...* jak w Nr. 210, tabl. 4, ale bez dopisku firmy „I. Covens et C. Mortier“.

[2]. (2. Totius Orbis tabula). *Nova Orbis tabula ...* jak w Nr. 210, tabl. 5.

[3]. (3. Europa). *Nova et accurata ... Europae ...* jak w Nr. 210, tabl. 6.

[4]. (4. Portugallia et Hispania). *Accuratissima totius Regni Hispaniae tabula par Fredericum de Wit. Amstelodami ex officina Frederici de Wit.*

[5]. *Accuratissima totius Regni Hispaniae Portugalliaeque tabula et typus novissimus ...* z płyty, jak wyżej, poprawionej.

[6]. *Regnorum Hispaniae et Portugalliae ...* jak w Nr. 210, t. 131; na marginesie, obok portretu Karola III, Lelewel dopisał „1759“.

[7]. *Regnorum Castellae Veteris ...* jak w N. Visschera „Atlas Minor“, Nr. 121, tablica F. Wita, Nr. 69.

[8]. *Regnorum Castellae Novae ...* jak Nr. 121, tabl. 71.

[9]. *Regni Navarrae ...* jak w Nr. 210, tabl. 135, ale z adresem: *P. Mortier.*

[10]. *Regni Arragoniae ...* jak w Nr. 210, tabl. 136, z adresem: *P. Mortier.*

[11]. *Accuratissima Principatus Cataloniae ...* jak w Nr. 121, tabl. 72.

[12]. (5. Gallia). *Accuratissima Galliae ...* jak w Nr. 210, tabl. 47.

[13]. *Duché et Gouvernement general de Bretagne ...* jak w Nr. 210, t. 49, z adresem: *P. Mortier.*

[14]. *Generalis Lotharingiae ...* jak w Nr. 210, tabl. 55, z adresem: *P. Mortier.*

[15]. (6. Anglia Scotia et Hibernia). *Novissima ... Regnorum Angliae ...* jak w Nr. 210, tabl. 8.

[16]. (7. Belgium Foederatum). *Belgium Foederatum emendate auctum ...* jak w Nr. 210, tabl. 105.

[17]. (8. Belgium Hispanicum et Gallicum). *Nova et accurata Belgii Hispanici*... jak w Nr. 210, tabl. 122, ale bez adresu: „I. Covens et C. Mortier“.

[18]. (9. Italia, Sardinia et Corsica). *Novissima et accuratissima totius Italiae*... jak w Nr. 210, tabl. 138; bez adresu: „I. Covens et C. Mortier“. Tablica odbita na cienkiem płótnie, kolorowana.

[19]. Jak wyżej; z tej samej płyty, ale z adresem: *P. Mortier*.

[20]. *Regnum Neapolis*... jak w Nr. 210, t. 144; z adresem: *P. Mortier*.

[21]. (10. Sicilia). *Regni et insulae Siciliae*... jak w Nr. 210, tabl. 145.

[22]. (11. Germania). *S. R. I. in Germania*... jak w Nr. 210, tabl. 62.

[23]. *Comitatus Moersensis*... jak w Nr. 210, tabl. 101; bez adresu: „I. Covens et C. Mortier“.

[24]. *Archiepiscopatus ... Trevirensis*... jak w Nr. 210, tabl. 93; bez adresu: „I. Covens et C. Mortier“.

[25]. *Archiepiscopatus ... Moguntini*... jak w Nr. 210, tabl. 96; bez adresu: „I. Covens et C. Mortier“. Tablica odbita na cienkiem płótnie, kolorowana.

[26]. *Utriusque Alsatae*... jak w Nr. 210, tabl. 88.

[27]. *Circulus Suevicus*... jak w Nr. 121, t. 23.

[28]. *Ducatus Luneburgici*... jak w Nr. 210, tabl. 84; z adresem: *P. Mortier*.

[29]. *Ducatus Brunswicensis*... jak w Nr. 210, tabl. 83; z adresem: *P. Mortier*.

[30]. *Ducatus Meclenburgicus*... jak w Nr. 210, tabl. 80; z adresem: *P. Mortier*.

[31]. *Marchionatus Brandenburgi*... jak w Nr. 210, tabl. 70; bez adresu: „I. Covens et C. Mortier“.

[32]. *Ducatus Pomeraniae*... jak w Nr. 210, tabl. 75; z adresem: *P. Mortier*.

[33]. *Regnum Hungaria in omnes suos comitatus accurate divisum et editum per F. de Wit. Amstelodami*.

[34]. i [35]. 2 egzemplarze. (12. Polonia). *Reipublicae et Status Generalis Poloniae*... jak w Nr. 210, tabl. 35.

[36]. (13. Imperium Turcicum in Europa). *Danubii Fluvii sive Turcici Imperii*... jak w Nr. 210, tabl. 149.

[37]. Jak wyżej; z tej samej płyty; bez adresu: „I. Covens et C. Mortier“.

[38]. (14. Scandinavia). *Novissima... Scandinaviae*... jak w Nr. 210, tabl. 15.

[39]. (15. Muscovia). *Imperii Russici sive Moscoviae*... jak w Nr. 210, tabl. 40.

[40]. (16. Asia). *Accuratissima totius Asiae*... jak w Nr. 210, tabl. 156.

[41]. (17. India Orientalis). *Indiae Orientalis*... jak w Nr. 210, tabl. 160; bez adresu: „I. Covens et C. Mortier“.

[42]. (18. Imperium Turcicum in Asia et in Africa). *Turcicum Imperium sive Magni Turcarum Sultani status*... jak w Nr. 210, tabl. 163.

[43]. (19. Terra Sancta). *Terra Sancta sive promissionis*... jak w Nr. 210, tabl. 164.

[44]. (20. Africa). *Totius Africae*... jak w Nr. 210, tabl. 167.

[45]. (21. America). *Novissima et accuratissima septentrionalis et Meridionalis Americae*... jak w Nr. 210, tabl. 175.

Tablice 18 i 25, odbite na cienkiem płótnie, przeznaczone były dla wojskowych i podróżnych, jak o tem mówi Pierre Mortier w spisie map swojej oficyny, dołączonym do wydanego przez niego „Atlas Nouveau“ Sansona - Jaillot, 1692 r. (zob. Nr. 128 — opis winjety miedziorytowej ze spisem tablic).

De Wit Fryderyk (De Witt, Fredericus, Frederick), rytownik i księgarz, założył swą oficynę w Amsterdamie w 1648 roku. Pierwsze jego mapy

były ozdobione na marginesach typami mieszkańców, podobnie jak mniej więcej współczesne im pierwsze mapy z oficyny N. Visschera (Piscatora) - ojca (zob. Nr. 161 — I.). Lelewel w swym rękopiśmiennym katalogu: „Spisanie geograficznych dzieł i mapp roku 1857 bibliotece wileńskiej odstąpionych“ na str. 10-iej notuje: „Żeby Wita należycie uzupełnić, trzeba by pozyskać jego najpierwsze mapy strojami okolone, niewiele jich jest: widziałem kilka“.

Syn de Wita, również Fryderyk, matematyk i kartograf z wykształcenia, współpracował z ojcem, ulepszając mapy i powiększając ich liczbę. Gregorii, „Curieuse Gedanken...“ str. 75, podnosi, że Fr. de Wit, syn, „bey allen Charten mit solchen Männern, welche wohl gereiset waren, kommunizierte“. Z tego okresu oficyny Wita datuje się prawdopodobnie atlas map Niderlandów (zob. Nr. 107). Drugie wydanie tego atlasu składało się już z 25 map (Tiele 1219: „Germania Inferior... Nieut kaert-boeck...“), liczbowanych w indeksie literami alfabetu A — Z. Lelewel (Géogr. du M. Age, Epil. str. 225) mówi, że atlas ten „... avait de nombreux tirages, toujours sans date; vers la fin le nombre de feuilles montait à 31“. Wśród map tego atlasu wiele przedstawia bardzo dokładną kopję map Visschera, tak np. tablice 1 i 18, i to nietylko pod względem treści, ale i ozdobnych kartuszków tytułowych, które dla Visschera rysował Berghem, a rytował Jan Visscher. Piękne te winjety Berghema, rytowane w mapach Wita nie z oryginału lecz z miedziorytów Visschera, ustępują im znacznie pod względem wykonania, choć na pierwszy rzut oka wydają się identyczne.

Prawdopodobnie w tym samym okresie wydał Wit atlas powszechny, składający się tylko z 20 map. „Index tabularum“ tego atlasu, bez nazwiska wydawcy, dochował się w niniejszym zbiorze map Wita — wnuka, w wydaniu firmy „I. Covens et C. Mortier“ w Amsterdamie (zob. wyżej).

Następnie wydawał Wit swoje mapy w zbiorze, zatytułowanym krótko: „Atlas“ i ozdobionym frontyspsem, przedstawiającym mitologicznego Atlasa, stojącego na globie ziemskim i podtrzymującego niebo. Atlas ten powstał z połączenia „Nieut kaert-boeck vande XVII Nederlandse provincie“ z mapami atlasu powszechnego — jak wyżej; jedna i druga serja została uzupełniona nowymi mapami, tak, że „Index sive aenwysing“ wymienia 51 tablic, w tem 26 (liczbowanych w indeksie 1 — 26) z atlasu powszechnego, do którego dodano 9 tablic nowych, usunięto 1 (*Imperium Turcicum in Europa*), a 2 tablice (*Belgium Foederatum* i *Belgium Regium*) przeniesiono do serji map Niderlandów. Tę ostatnią również uzupełniono 5 nowymi tablicami i zastąpiono 2 tablice nowymi, tak, że serja ta zawiera 25 tablic, oznaczonych w indeksie literami A — Z (zob. Nr. 122).

W latach 1680 — 1690 Fryderyk de Wit-syn wydał 2 atlasy z planami i widokami miast: „Theatrum praecipuarum totius Europae urbium“ oraz „Theatrum ichnographicum omnium urbium Belgarum XVII provinciarum“. (Zob. Nr. 172 — uwagi w końcu opisu).

Po śmierci ojca (1698 r.) oficyna rozwijała się dalej pod kierownictwem Fryderyka de Wita, syna. Wydawał on atlasy z różną ilością map nie tylko własnych, lecz i obcych (Janssona, Visschera, Allarda, Merkatora) nawet z przewagą map obcych. Tak np. jego „Atlas“ z frontyspsem, przedstawiającym Atlasa na globie, liczy 100 tablic, wyszczególnionych verso frontyspisu w „Index ofte Aenwysing...“ Z tej liczby tylko 49 tablic pochodzi z oficyny Wita (zob. Nr. 124). Woltersdorf (str. 113) podaje podobny atlas z indeksem, zawierający 104 tablice; Phillips (500) — „Atlas“ z indeksem, zawierający 102 tabl.

Po śmierci Fryderyka de Wita - syna (1712 r.) sukcesował de Wit - wnuk, syn poprzedniego, również Fryderyk, który wszedł do spółki z firmą wydawniczą „Johann Covens & Cornelius Mortier“ w Amsterdamie, czasem z dodatkiem w adresie: „Londini apud Christophorum Browne“, i wydawał również bez daty szereg atlasów z różną ilością tablic w jednym lub dwóch tomach pod tytułem: „Atlas Maior autore Frederico de Wit...“ z frontyspitem miedziorytowym „Lauwerens: Scherm: delin: & sculp:“. Woltersdorf (str. 114) podaje taki atlas w 2 częściach ze 125 tablicami i robi uwagę: „andere zählen 157 Bl.“ Znany mu był też Wita „Atlas contractus“ ze 143 tablicami. Tiele (1218) widział jeden egzemplarz „Atlas Maior“ z dodatkiem „Londini apud C. Browne“ zawierający 162 tablice; Phillips (549) opisuje z takim samym dodatkiem w adresie 2 tomowy „Atlas Maior“ liczący 77 i 82 tablice, oraz drugi (3468), bez dodatku, w jednym woluminie, z indeksem, liczący 130 tablic. Pod Nr. 4254 Phillips opisuje 2-tomowy zbiór map Wita, ale pod innym tytułem: „Atlas Minor. Amstelodami F. de Wit“ (t. II: „Londini apud Chr. Browne“) z rękopiśmiennymi indeksami, zawierający 127 i 124 tablic.

Dwutomowy egzemplarz „Atlas Maior“ ze zbiorów Lelewela (zob. Nr. 210) ma dołączony do tomu I indeks do obydwóch tomów, wykazujący 186 pozycji.

Wszyscy trzej Wit'owie wydawali swoje mapy, tak jak i Visscherowie, a później — P. Schenk i Ottens R. i J., aby je głównie oddzielnie sprzedawać. Atlasy ich są rodzajem „atlas factice“, które układano prawdopodobnie także i na życzenie kupującego. Stąd też spotyka się tyle egzemplarzy z różną ilością tablic, niezgodną z dołączonymi indeksami drukowanymi, egzemplarzy z indeksami rękopiśmiennymi, co podkreśla Tiele (1218), a przed nim — Lelewel, który w odniesieniu do atlasów Visschera i Wita mówi: „Depuis qu'on a commencé à separer le texte de la description des cartes elles-mêmes, la suite des cartes formant seule l'ordre et l'ensemble du volume, les difficultés dans l'examen des exemplaires augmentaient au dernier point. Les titres sans date ne sont suivis d'aucune information, parce qu'ils sont souvent sans index; l'index, quand il y est, temoigne que ces titres sont de faux titres, titres de speculation pour couvrir un recueil de cartes hétérogènes, de differents éditeurs“ (Géogr. du M. Age. Épilogue, Str. 226).

Pólskórek. Zbiory Lelewela.

M 1564

POLSKA: [34—35]. *Regni Poloniae* ... jak Nr. 210, tabl. 35; 2 egz.

ok. 1760.

212. WIT F., DE [ojciec, syn i wnuk]. *Atlas. Tot Amsterdam Bij Frederick de Wit in de Calverstraet bij den Dam inde Witte Paskaert.*

Tablic miedziór. kolor. 87; 54 cm.

Zbiór tablic z mapami F. de Wita - ojca, syna i wnuka, zaopatrzonych kartą tytułową miedziorytową, przedstawiającą Atlasa na globie, z tytułem, jak wyżej, bez indeksu na odwrotnej stronie; zawiera mapy, jak w Nr. 107, tablice: 2—5, 7—10, 13, 14, 16—18; jak w Nr. 122, tablice: 1—4, 6, 14—20, H i Z; jak w Nr. 123, tabl. 10; jak w Nr. 124, tabl. 35; jak w Nr. 210, tablice: 8, 10—12, 15, 17, 21—24, 28, 30—32, 34, 49, 52, 54, 57, 59, 60, 62, 66,



67, 70, 79, 89, 90, 99, 115, 116, 131, 143, 146, 155, 157, 160, 161, 169 i 171 oraz jak w Nr. 210, ale bez dopisku: „ex officina I. Covens et C. Mortier“; tablice: 40, 61, 65, 68, 69, 94, 123, 133, 134, 141, 144, 150, 151, 152; poza tem:

[5]. *Novissima et accuratissima XVII Provinciarum Germaniae Inferioris ...* jak w Nr. 107, tabl 1; dodana siatka na mapie i litery na ramce dla skorowidza miejscowości.

[23]. *Nova et pro caeteris aliis correcta Germaniae Tabula, comprehendens accuratam X circularum Bohemiae Regni ac universae Helvetiae descriptionem cum divisione in caeteras partes ...* z płyty, jak w Nr. 123, tabl. 13; dodane na ramce litery do skorowidza miejscowości, skala: „Mill. Gallica“; tytuł zmieniony.

[59]. *Illustrissimo ... Carolo Emanueli D. G. Sabaudiae Duci ... hanc accuratam Status Sabaudici tabulam ...*

oraz mapę N. Visschera:

[6]. *Germaniae Inferioris XVII Provinciarum ...* jak Nr. 161. IV tabl. 1.

Skóra. Zbiory Lelewela.

M 1562

POLSKA: [38]. *Regnum Bohemiae ... Ducatus Silesiae ...*; [87]. *Ducatum Livoniae ...* jak Nr. 210; [41]. *Regni Poloniae ...* jak Nr. 122.

ok. 1761.

213. KILIAN GEORG CHRISTOPH. *Theatre de guerre en Allemagne de a. 1756, 1757, 1758, 1759. Schau-Bühne des Kriegs in Teutschland von 1756 biss 1759 in verschiedenen Plans Marchen und Actionem womit auch continuirt wird verlegt von Georg Christoph Kilian in Augspurg.*

Tablic miedzior. kolor. z mapami i planami 71; tekst niem. i franc.; 20 cm. podł.

Karta tyt. — miedzioryt, z rytowanym tytułem, jak wyżej i następującym po nim spisem tablic. Atlas zawiera 2 grupy tablic, odrębnie numerowanych w spisie; są to: 61 tablica z mapami, planami bitew, 9 „Ordres de batailles“, oraz 5 kart z drukowanym tekstem objaśniającym, wszystkie — do Wojny Siedmioletniej (tablice: *Vorstellung von ... Marsch ... der Kayserl. Reichs Executions ... vom 1. Octob. bis den 5. Novemb. 1757* i *Plan der Bataille den 5. Dec[em]b. 1757 ... bey Neumarck in Schlesien ...* nie umieszczone w spisie). Grupę drugą, stanowi 10 tablic z mapami i planami, odnoszącymi się do równoczesnej wojny angielsko-francuskiej w Ameryce Północnej i w Indjach. Najpóźniejsza data: *Plan der ... Bataille ... am 3. Nov. 1760 bey Torgau.*

Oprawa papierowa. Zbiory Lelewela.

M 76

ok. 1762.

214. LATTRE J. *Atlas moderne ou collection de cartes sur toutes les parties du globe terrestre par plusieurs auteurs. Avec Approbation et Privilege du Roy. A Paris chez Lattré graveur,*

*rue St. Jacques... et [chez] Jean Thomas Herissant libraire rue St. Jacques...*

Tablic miedziior. kolor. z mapami 35; 37<sup>1</sup>/<sub>2</sub> cm.

Karta tytułowa — miedzioryt („Mounet del. 1762“, „Prevost sculp“) z rytowanym tytułem, jak wyżej; „Table des cartes...“ i „Avertissement“ — 2 tablice miedziorytowe z rytowanym tekstem; „Sphère... Rose de boussole...“ tabl. miedziior. 1; mapy numerowane 1 — 36 (po Nr. 24 następuje 26). Autorzy map: Janvier, Rizzi-Zannoni i Bonne, wszystkie mapy — „chez Lattré...“, niektóre datowane 1762. W „Avertissement“, podpisanem: „Gibert“, zaznaczono, że atlas ten wydany został według wskazówek zmarłego niedawno l'abbé Nicolle de la Croix, autora „Géographie moderne“ i mapy ułożono według rozdziałów tego dzieła.

Oprawa nowoczesna. Zbiory Lelewela.

M 1068

POLSKA: 14 — 17. 4 sekcje; tytuł na sekcji południowo-zachodniej (16) w kartuszu („Berthault sculp.“): *Carte de l'Empire d'Alemagne [!] avec les Etats de Boheme dressée d'après la carte de l'Academie Royale de Berlin et d'après plusieurs autres. Par M. Rizzi Zannoni de l'Acad. R-le des Sc. et Belles Let. de Gottingue. A Paris, chez Lattré, rue St. Jacques, à la Ville de Bordeaux, avec priv. du Roi.* 43,8 × 28,7 (rozmiar sekcji). Zawiera Polskę zachodnią i Śląsk.

19. W prawym górnym rogu w kartuszu, ozdobionym 2 orłami: *Carte generale de la Pologne avec tous les Etats qui en dependent dressée sur les meilleurs mémoires et appuyée à plusieurs observat[ions] astronom[iques] par M. Rizzi Zannoni de la Societé Cosmogr. de Gottingue, Professeur de Géographie. A Paris chés [!] Lattré graveur, rue S. Jacq[ues] à la Ville de Bordeaux.* 43,8 × 29,2.

1762.

215. ZANNONI GIOVANNI ANTONIO RIZZI. *Atlas géographique contenant la Mappemonde et les quatre Parties, avec les différents Etats d'Europe, dressées sous les yeux de Mr. Rizzi Zannoni, de la Societé Roïale de Gottingue; avec Privil. du Roi. 1762. A Paris chez Lattré graveur rue S. Jacques, a la Ville de Bordeaux.*

Tablic miedziior. kolor. 26; 12 cm.

Frontyspis miedziior.; karta tyt. z winjetą; rytowanym tytułem, jak wyżej („Legrand sculpsit“); tablic miedziior. z rytowanym tekstem: „Catalogue des cartes...“ — 2; tablice; tablic miedziior. z rytowanym tekstem: „Avertissement“ — 2.

Skóra ze złoceniem. Zbiory Lelewela.

M 75

POLSKA: 24. W lewym górnym rogu: *Royaume de Prusse.* 11,5 × 9,5.

1763.

216. DESNOS L. C. *Atlas de France dans lequel on donne une connoissance générale et détaillée du Royaume, considéré sous*

*ses differentes formes de Gouvernement tant Civil, qu'Ecclésiastique et Militaire. Dressé relativement au Commerce et aux Finances et distribué en plusieurs cartes d'une maniere methodique et intelligible en faveur des jeunes gens et des amateurs de géographie... Par L. C. Desnos Ingenieur Géographe pour les glôbes et sphères. A Paris chez l'Auteur rue S. Jacques à l'enseigne du Glôbe. MDCCLXIII. A[vec] P[rivilège] D[u] R[oi]...*

Tablic miedziar. kolor. z mapami 15; 27 cm.

Karta tytułowa — miedzioryt z rytowanym tytułem, jak wyżej; tablice: [1]. *Projection géo-sphérique... de la France... Par Mr. Rizzi Zannoni MDCCLXIII*; [2]. *Carte de France... de sa situation astronomique 1763*; [3]. *...gouvernemens militaires... [4]. ...douze anciens gouvernemens...; [5]. ...des villes de guerre...; [6]. ...douze Parlemens...; [7]. ...Juridictions...; [8]. ...Parlemens et Conseils Souverains...; [9]. ...Intendances... 1763*; [10]. *...Intendances et Pais d'Etats... 1763*; [11]. *France Ecclesiastique...; [12]. ...Commerce...; [13 — 14]. Carte odographique... wykresy. Następuje: *Le Petit Neptune François ou carte des côtes maritimes du Royaume... Par M. Rizzi Zannoni... A Paris chez le Sr. Desnos... MDCCLXIII*: Karta tyt. rytowana; tablic miedziar. kolor. 3.*

Oprawa nowoczesna. Zbiory Lelewela.

M 524

ok. 1763.

217. HOMANN J. B.-sukcesorowie. *Atlas Geographicus Maior... Tomus II. Atlas Germaniae specialis... Curantibus Homannianis Heredibus Norimbergae [1763]*.

Tablic miedziar. kolor. z mapami 143; 54<sup>1</sup>/<sub>2</sub> cm.

Brak tomu I. Karta tyt. i indeks — ręką Lelewela; na karcie ochronnej jego ręką — uwaga:

„Notab: Exemplarz tego woluminu, choć bez tytułu, porządny i zupełny. Jednego tylko no. 113, to jest cirkułu Saxonji niższej, jistotnie niedostaje; bo numer 45 w paginowaniu pominięty tylko. — Pars secunda tabulae orbis jest dosyć [wystarcza], bo prima Germanji nie tyczy — a jeżeli no. 2 niema, to wynika z ubytku ogólnej karty jaka jest no. 3, pod jinym względem, jinaczej wygotowanego odcisku — słowem brak no. 2 i 113“.

Egzemplarz niniejszy jest tomem II „Atlas Geogr Maior“, wydanym ok. 1763 roku. Ręczna współczesna numeracja tablic zgadza się w zupełności z numeracją tablic tego tomu, opisanego w monografji Chr. Sandlera: „Die Homännischen Erben“, są to, mianowicie, numery: 1, 4 — 44, 46 — 125 tej monografji; mapy, składające się z 2 lub więcej sekcji — pod jednym numerem, z dodaniem liter a, b... W porównaniu z opisanym przez Sandlera egzemplarzem brak w niniejszym egzemplarzu następujących tablic:

Na wstępie woluminu: a. „Titulus figuratus“ (3 tabl.); b. „Titulus operis“, „J. G. Ebersperger sculp.“, c. „Index tabularum“ i d. „Matricula Imperii“ (5 tabl.); jest tylko: e. „Orbis in tabula pars secunda, d. i zweyter Theil der Geographischen Universal-Charte vorstellend... alle Crayse, Provinzen und vornehmste Örter

des H. Römischen Reichs ... aus Herrn Hübners Geogr. Fragen ... entworfen von Ioh. Gottfried Gross“ (por. wyżej uwagę Lelewela).

Z tablic z mapami — brak :

2. „Germania secundum provincias“,

3. „Germania ecclesiastica et secularis“,

45. „Saxoniae superioris circuli pars meridionalis“ (wyd. 1734 lub 1757, według Zollmanna lub Zürnera).

113. „Circuli Saxoniae inferioris tabula generalis“.

Lelewel zwrócił uwagę (zob. wyżej), że tablica 45 została pominięta w paginowaniu tylko, i poprawił numer pierwszej sekcji następującej mapy (46 a — d: *Besondere Landkarte des Herzogth. oder Churkreises Sachsen ... 1752*, w 4 sekcjach) na 45, mylnie sądząc, że jest to brakująca mapa „Saxoniae superioris“.

Pólskórek. Zbiory Lelewela.

M 1594

#### POLSKA :

[9]. W prawym górnym rogu, oddzielony od mapy gałęzią z herbami: „Bohemia“, „Moravia“, „Silesia“, „Lusatia“: *Regni Bohemiae, Duc. Silesiae, Marchionatum Moraviae et Lusatiae tabula generalis ex mensurationibus geodeticis Mulleri, Wielandii aliorumque ad normam observationum astronomicarum adaptatis deprompta et designata a Tob. Majero Mathem. Cult. Edentibus Homan. Heredibus Norimbergae A. MDCCXXXVII*. Nad górną ramką: *Carte des Etats de Boheme, avec le Souverain Duce [!] de Silesie; publiée par les Heritiers de Homan[n] l'An 1748*.  $53 \times 46,4$ .

[13]. W prawym górnym rogu w kartuszu: *Ducatus Silesiae tabula geographica generalis statui hodierno, ei nempe qui post pacem Dresdensem locum obtinet adaptata iustaque graduatione rectificata per Tob. Maier. Norimbergae impensis Homannianorum Heredum. A. 1749*. Nad górną ramką: *Le Duché de Silesie suivant l'état présent dressée par Tobie Maier et publiée par les Heritiers de Homann a Nuremberg 1749*. W prawym dolnym rogu pod ramką cyfra 1.  $52,5 \times 44,2$ . Z innej płyty niż w Nr. 191, tabl. 1.

[15]. *Ducatus Silesiae tabula... prima inferiorem eius partem... complectens... MDCCXXXV*... Tytuły i kartusz — jak Nr. 191, tabl. 2; inna płyta.

[14]. ...*tabula altera Superiorem Silesiam exhibens... MDCCXXXVI*. Tytuły i kartusz — jak Nr. 191, tabl. 3; brak „Cum Priv...“; inna płyta.

[16]. ...*Diocese de Breslau...* z płyty; jak Nr. 191, tabl. 4; [16 b] — tekst rytowany.

[17]. *Comitatus Glaciensis...* z płyty, jak Nr. 191, tabl. 10 b.

[64]. 2 sekcje na jednej płycie; tytuł w prawym dolnym rogu dolnej sekcji: *Polnische Reise Karte über die vornehmsten Passagen von Dresden nach Warschau auf zweyerley Wegen I) über Breslau, Peterkau und II) über Lissa, Kalicz [!]. Aus Zürnerischen u. andern Nachrichten geographisch entworffen von Homännischen Erben 1751. Zweytes Blatt des Reise Atlas*. Tytuł nad ramką nad obu sekcjami: *Carte itineraire depuis Dresde à Warsovie par deux routes differentes. La seconde feuille pour un Atlas de Voyageur, qu'on va construire à Nuremberg par les Heritier de Homan, l'An 1751*. Skala: „Die Seite eines Quadrats ist allezeit  $2\frac{1}{2}$  Meilen od[er] 5 Stunden“. Bok kwadratów, na które podzielona mapa = 2,6 cm.  $34 \times 18,5$  (każda sekcja).

W r. 1651 jeden z sukcesorów J. B. Homanna, Johann Michael Franz, wydał dziełko pod tytułem: „Gedanken von einem Reiseatlas“. Zapowiedziany

w tem dziełku i na powyższej mapie „Reise atlas“ nie ukazał się jednak, przynajmniej Chr. Sandler w swojej monografji „Die Homännischen Erben“ nie wymienia go wśród wydanych atlasów tej oficyny. Nie notują też tego atlasu katalogi British Museum, Biblioteki Krajowej w Dreźnie i Library of Congress.

1764.

218. MAKENZIE MURDOCH. *Aanwyzyng voor de zeelieden, door de Orcadische Eylanden, als mede van een gedeelte van de Lewys, met daar toe behoorende pas-caarten; vertaalt uit het engelsche handschrift van Mr. Murdoch Makenzie, gecollationneert met de engelsche druk. Waar by nog gevoegt is een kaart van Hitland en Valey-Haven door den zelven uit voorgaande tekeningen opgesteld; en de Buis-Haven met not eenige land-kenningen van Hitland. Te Amsterdam, by Joannes van Keulen, zee-caart en boekverkooper . . . Met Privilegie.* Lelewel dopisał: „1764“.

Tablic miedzior. 16; tekst holend.; 55 cm.

Karta tyt.; przywilej, dedykacja — k. nlb. 3; tekstu str. 16; tablice z mapami i profilami wybrzeży.

Zbiory Lelewela.

M 1633

Lelewel, Geogr. du M. Age. Épilogue, str. 272. Ph. 2943 — podaje datę innego wydania: 1753; tamże — tytuł angielski dzieła, z którego dokonano niniejszego tłumaczenia: „Orcaades; or a geographical and hydrographical survey of the Orkney and Lewis islands, 1750“.

1764.

219. ROUX JOSEPH. *Atlas hydrographique. Se vend chez Joseph Roux ainé, hydrographe, sur le port, à Marseille.*

Tablic miedzior. 14; 61½ cm.

Karta tytułowa drukowana; Lelewel dopisał pod tytułem: „Carte de la Mer Mediterranée en douze (14) feuilles, 1764“.

Atlas zawiera 13 tablic z mapami Morza Śródziemnego i 1 tablicę: *Carte reduite d'une partie des côtes d'Europe sur l'Océan.*

Skóra. Zbiory Lelewela.

M 1780

Ph. 195.

1764.

220. ZANNONI GIOVANNI ANTONIO RIZZI. *Atlas historique et géographique de la France ancienne et moderne. Contenant I-o. Tous les sièges et les batailles . . . II-o. La position géographique des endroits les plus considerables du Royaume. Les Intendances*

*et les Généralités ... III-o. Les Provinces Ecclésiastiques ... Première partie. Dressée pour l'intelligence de l'Histoire de France de MM. Velly et Villaret & c par M. Rizzi Zannoni, de l'Académie Royale des Sciences et Belles Lettres de Gottingue donné au Public, et dirigé par le Sr. Desnos ... A Paris. MDCCLXIV. Avec Privilege du Roy.*  
Nizej na ramce: *Chez Desnos ... 1763.*

Tablic miedziór. kolor. 34; 27½ cm.

Tablica miedziór. „Explication du frontispice“ („Baisier scripsit“); frontyspis miedziorytowy, przedstawiający Francję w postaci Minerwy w otoczeniu postaci alegorycznych; karta tyt. — miedzioryt, z rytowanym tytułem, jak wyżej; tablice; „Table des cartes“, tekst rytowany — tabl. 1; „Catalogue des cartes ... du Sr. Desnos ...“, tekst rytowany — tabl. 1. Atlas zawiera tylko cz. I. historyczną.  
Oprawa papierowa. Zbiory Lelewela.

M 534

1765.

221. MICHEL i DESNOS L. C. *L'Indicateur fidèle ou Guide des voyageurs qui enseigne toutes les routes royales et particulières de la France, routes levées topographiquem[ent] dès le commencement de ce siècle, et assujetties à une graduation géométrique, contenant toutes les villes, tous les bourgs, villages, hameaux, fermes, châteaux, abbayes, communautés, églises, chapelles ... traversés par les grandes routes & c accompagné d'un Itineraire instructif et raisonné sur chaque route, qui donne le jour et l'heure du départ, de la dinée et de la couchée tant des coches par eau, que des carosses, diligences et messageries du Royaume, avec le nombre des lieues que ces différentes voitures font chaque jour. Dressé par le Sieur Michel, Ingenieur Géographe du Roy à l'Observatoire. Mis au jour et dirigé par le Sr. Desnos Ingenieur Géographe... A Paris... MDCCLXV...*

Tablic miedziór. kolor. 19; tekst franc.; 28 cm.

Karta tyt. — miedzioryt, z rytowanym tytułem, jak wyżej („Aubin sculp.[!]“); „A Monsieur Cassini de Thury Seigneur de Villeteuse, Directeur de l'Observatoire Royale ... dédié ... par ... Michel et Desnos ... MDCCLXIV“ — winjeta miedziorytowa („Baisier scrip.“); tablice; „Prospectus“, „Catalogue alphabétique des routes ...“ — tekstu drukowanego str. 10.

Skóra. Zbiory Lelewela.

M 530

1766.

222. DESNOS L. C. *Atlas chorographique, historique, et portatif des Elections du Royaume, Generalité de Paris, divisée en ses vingt deux Elections, et représentée dans toutes ses parties par autant*

*de cartes particulieres, d'une maniere chorographique et complete ... par une Societé d'Ingénieurs. Dirigées et données au Public par le Sr. Desnos, Ingenieur, Géographe pour les glôbes et sphères. Accompagnées d'une description dans laquelle on explique l'histoire particuliere de chaque ville, sa situation, ses embellissemens, ses principaux edifices ... par l'abbé Regley. Ouvrage utile à l'étranger comme au citoyen ... Dedié au Roy par ... Desnos. A Paris ... MDCCLXVI.*

2 woluminy; tablic miedziior. kolor. 43; tekst franc.; 29½ cm.

Wol. I: Tablica miedziior.: „Statue equestre de Louis le bien Aimé... erigée le 14 Fevrier... l'inauguration... 20 Juin 1763“ („De Seve delinea vit“, „Le Charpentier sculpsit“); tablica miedziorytowa z rytowanym tytułem, jak wyżej; „Discours preliminaire“ — str. VIII; tablic 25; „Description de la Generalité de Paris“, tekst — str. XXXIV; „Description d'Election...“ — str. 122; „Avis“ — str. nlb. 2; „Table generale des matieres“ — str. XI.

Wol. II: Winjeta miedziorytowa („Babel inv. et sculp.“) z niewypelnionem miejscem dla tytułu, na którym Lelewel wpisał: „Picardie, Artois et Soisson. 1764“; tablic miedziior. 28.

1766.

223. ROCQUE JOHN i BELLIN J. N. *Recueil des villes ports d'Angleterre tiré des grands plans de Rocque et du portuland [sic] de l'Angleterre du Sr. Bellin. A Paris, chez le Sr. Desnos ... MDCCLXVI.*

Tablic miedziior. 18; 30 cm.

Karta tyt. — miedziorytowa winjeta z rytowanym tytułem („Martinet inv.“); „Table du plan de Londres“ — tekst rytowany; tablice.

Oprawione z Nr. 225. Zbiory Lelewela.

Ph. 2878 — podaje 14 tablic.

M 526

1766.

224. SENEX JOHN i OGILBY JOHN. *Itineraire de toutes les routes de l'Angleterre revuës corrigées, augmentées, & réduites, par Senex ... Ouvrage traduit de l'anglois. A Paris, chez le Sr. Desnos ... 1766.*

*The roads through England or Ogilby Survey ... Printed at Paris. For Desnos ...*

Tablic miedziior. 102; 30 cm.

Karta tytułowa — z płyty, jak w wydaniu Le Rouge, 1759 r. (Nr. 205); adres wydawniczy zmieniony na: „chez le Sr. Desnos...“; tekst drukowany i tablice, jak w Nr. 205.

Oprawione z Nr. 225. Zbiory Lelewela.

Ph. 2911.

M 526

1767.

225. DESNOS L. C. *Nouvel Atlas d'Angleterre divisé en ses 52. Comtes avec toutes les routes levées topographiquement par ordre de S. M. Britannique et les plans des villes et ports de ce Royaume. A Paris chez le Sieur Desnos ... 1767 ...*

Tablic miedziór. kolor. 13; 30 cm.

Karta tyt. — miedzioryt z rytowanym tytułem, jak wyżej; „Carte generale d'Angleterre ... à assembler les 12 feuilles quelle presente“ — tabl. 1; 12 tablic — sekcyj mapy: *Partie meridionale de la Grande Bretagne divisée en ses comtés, ou shires, à Londres chez T. Jefferis Géographe de S. A. R. Monseigneur le Prince de Galles et se trouve à Paris chez le Sr. Julien a l'Hotel de Soubise 1760.* Skala: „40 milles d'Angleterre de 60 au degré“ = 12,7 cm. na mapie. Mapa wydana w formie atlasu. Bezpośrednio następuje: „Itineraire de toutes les routes de l'Angleterre..“ (zob. Nr. 224) i „Recueil des villes portes d'Angleterre“ (zob. Nr. 223), tworzące odrębne całości wydawnicze z datą wydania 1766, mechanicznie złączone przez wydawcę, L. C. Desnos, w całość razem oprawioną i związaną jedynie kartą tytułową z tytułem, jak na wstępie.

Skóra. Zbiory Lelewela.  
Ph. 2918.

M 526

ok. 1768.

226. BRION DE LA TOUR LOUIS. *Recueil des côtes maritimes de France sur quatre lieues de large environ en 50 feuilles, tiré des meilleures cartes gravées et manuscrites, publié en 1757. et dédié a Son Altesse Sérénissime M. le Comte de Clermont. Revu en 1766. et augmenté des divisions et noms des provinces, par Mr. Brion Ingenieur - Géographe du Roy. A Paris, chez le Sr. Desnos ...*

Tablic miedziór. kolor. 51; 30 cm.

Karta tyt. — miedzioryt z rytowanym tytułem, jak wyżej; *Carte générale des côtes de France ... 1768* z winjetą, przedstawiającą spuszczenie na wodę okrętu („Martinet s.“); następuje 50 numerowanych tablic z mapami szczegółowymi wybrzeży Francji; Nr. 26-tym oznaczono 2 tablice; brak tablicy Nr. 14.

Półskórek. Zbiory Lelewela.

M 529

ok. 1769.

227. JULIEN ROCH - JOSEPH. *Le Théâtre du monde contenant les cartes générales et particulieres des empires, royaumes et états qui le composent. A Paris chez le Sr. Julien Intendant des maisons et batimens de S. A. Mgr. le Prince de Soubise et Geographe du Roi à l'Hotel de Soubise 176.* [ostatnia cyfra starta].

Tablic miedziór. kolor. 105; 57 $\frac{1}{2}$  cm.



Frontyspis miedziorytowy („F. de Poilly ex. C. P. R.“ z rytowanym tytułem, jak wyżej; indeks — 2 karty formularza z drukowanym nagłówkiem „Table des cartes contenues dans ce volume“ i rubrykami: „N-os, F[eu]illes, Auteurs, Années, Prix“, wypełnionemi ręcznie wykonanym spisem 106 tablic (brak południowej sekcji tabl. 29: ... *Duché de Brabant*). Lelewel na karcie tytułowej napisał: „Atlas universel composé de cartes de Robert et de Robert de Vaugondy, de Delisles, D'Anville, Homann, etc.“, a w końcu indeksu umieścił obliczenie tablic według autorów, jak następuje:

„Robert et Robert de Vaugondy 1745-1756 — 55 (Robert — 33; [R.] de Vaugondy — 22)	
Delisle 1701 — 1721	— 4 (France, Allemagne, Suisse, Turquie)
D'Anville 1743 — 1752	— 13 (Asie et Afrique)
Zannoni 1762	— 3 (Portugal, Allemagne)
Beaurain [Jean de] 1757	— 1 (Westfalie)
Visscher Nicolas [wnuk]	— 1 (Pays-Bas)
Ottens 1749	— 9 (Hollande)
Homann 1734 — 1751	— 16 (Allemagne, cartes speciales, Hongrie)
Kitchin [Thomas] 1759	— 1 (Angleterre)
Dorret [James] 1751	— 2 (Ecosse)
Jeffris [Thomas] 1759	— 1 (Irlande)

---

106“

Na górnej karcie ochronnej Lelewel umieścił następującą uwagę: „Julien, lub[o] sam ogłosił mapę czyli atlas Francji [zob. Nr. 198] i cokolwiek jinnych, oraz plany twierdz, właściwie jednak był handlarzem: miał duży skład mapp francuskich, niższych niemiec, angielskich, niemieckich, te sprzedawał i z tych wedle obstalunku atlasy przyrządzał, z indexami, bądź drukowanemi, bądź sztychowanemi albo tylko pisanemi, mapp tych, jakie sobie kto z ogłaszanych jego składu katalogów dobierał; dając tytuł i frontispis jaki się komu mieć podobało. Są tego rodzaju atlasy w exemplarzach pojedynczych, jinne w niewielu exemplarzach różnie przyrządzone. Niniejszy wolumen jest przepołowiony Vaugondygo atlas, z którego jest kart 55, a przybranych kart kartografów jinnych 51; owe zaś 55 bezwątpienia znajdują się w atlasie Vaugondygo 1757 [Nr. 202]“.

Skóra. Zbiory Lelewela.

M 1781

Por.: Lelewel, G. du M. A. *Épilogue*, str. 252 — 253; Ph. 641.

POLSKA: [43]. ... *Pologne*; [45]. *La Prusse*... jak Nr. 202. [51]. ... *Bohemiae*... jak Nr. 217.

[44]. Dwie sekcje sklejone; w lewym górnym rogu zachodniej sekcji, w kartuszu ozdobionym postaciami wieśniaka i wieśniaczki: *Ducatus Curlandiae juxta Barnikelii Architecti Curici primarii geometricam delineationem geographica tabula expressus studio Homannianorum Heredum. Norimb. A. 1747*. W lewym dolnym rogu w ramce: *Oratio Dominica in gratiam curiosorum curice expressa; Muhsu Tewhs*... [„Ojcie nasz“ po łotewsku]. Nad górną ramką: *Le Duché de Courlande, dressée dans une carte géographique sur le dessin géométrique de Mr. Barnikel, Premier Architecte de Courlande par les Heritiers de Homann*. W prawym górnym rogu sekcji wschodniej — dedykacja w kartuszu, ozdobionym widokiem

lasu i morza: ... *Ducatum Curlandiae & Semigalliae quatuor Consiliaris supremis... Homanniani Heredes... 1747*; nad górną ramką sekcji wschodniej: *Le Duché de Semgalle, par Mr. Barnikel, aux depens des Heritiers de Homann à Nüremberg A. 1747. 76,5 × 46,8* (rozmiar całej mapy).

ok. 1769.

228. TIRION ISAAK. *Nieuwe en beknopte Hand-Atlas. Bestaande in eene verzameling van eenige der algemeenste en nodigste landkaarten, alle in de nederduitsche taal en na de alderlaatste ontdekkingen van de L'Isle... Te Amsterdam, by Isaak Tirion.*

Tablic miedzior. kolor. 109; 40½ cm.

Karta tyt.; „Register“, wykazujący 112 tablic — k. nlb. 1; brak tablic: (1). *Wereld kaart*, (4). „Europa“, (79). „Asia“, tablice: 34 i 35, sklejone w jedną, w indeksie mają osobne tytuły; mapy: 55 i 56, 57 i 58, 94 i 95, zaznaczone w indeksie jako 3 pozycje, są w atlasie również sklejone. Najpóźniejsza data: 1769 na tablicy (111): *Kanada*.

Półskórek.

M 1067

Ph. 600 — „Register“ — 114 tablic.

POLSKA: (7). W lewym górnym rogu w ramce: *Nieuwe kaart vant. Koninkryk Poolen verdeelt in zyn byzondere waywoodschappen; na de nieuwste stelling in t'ligt gebragt: te Amsterdam door Isaak Tirion.* W prawym dolnym rogu na ramce: *I. Keyser getek. en gesned. 1733. 33,9 × 27,6.*

(18). W lewym górnym rogu w ramce: *Nieuwe kaart van t Koninkryk Bohemen t Hertogdom Silesien Markgraafschap Moravien en Lusatien. te Amsterdam by Isaak Tirion. 32,6 × 27,2.*

ok. 1770.

229. ANVILLE JEAN BAPTISTE BOURGUIGNON D'. *An Atlas of ancient geography, by Mons. D'Anville, Member of the Royal Academy of Belles-Lettres, of the Academy of Sciences at Petersburg, and Secretary to the Great Duke of Orleans. Comprised in eleven maps, arranged in the following order: [następuje wykaz 11 tablic]. London: printed for J. Haerne, 81, Strand.*

Tablic miedzior. kolor. 11; 43½ cm.

Karta tytułowa drukowana; tablice mają w prawym górnym rogu cyfry, niezgadające się z kolejnością map w atlasie; Lelewel odnotował te cyfry w indeksie. Cyfry te wskazują, że atlas niniejszy składa się z map geografii starożytnej, wyjętych najprawdopodobniej z atlasu powszechnego map D'Anville'a, którego częścią składową były mapy świata starożytnego. Library of Congress posiada zbiór map D'Anville'a z lat 1743—1780 (Ph. 599), na wstępie którego znajdują się w tym samym porządku, jak w niniejszym atlasie 11 map świata starożytnego, sądząc z tytułu — takich samych, jak w niniejszym atlasie, datowa-

nych różnie: 1760, 1762, 1763, 1764, 1765, 1767, 1771. Oprócz tego Library of Congress posiada kilka atlasów świata starożytnego D'Anville'a pod tytułem: „A complet body of ancient geography...“ London, R. Sayer [1771], 1775, R. Laurie & J. Whittle, 1795, 1801, 1806 wszystkie one mają po 13 tablic (Ph. 3267, 2, 3, 3269, 3270), oraz: „Twelve maps of antient [!] geography... for the explanation of mr. Rollin's [!] history...“ London, for J. & P. Knapton, 1750. Mapy niniejszego atlasu nie mają dat, są to:

- [1]. 26. *Orbis veteribus notus... Haywood del. G. Allen sculp.*
- [2]. 27. *Orbis Romani, pars orientalis...*
- [3]. 28. „ „ „ *occidentalis... Haywood del.; G. S. Allen sculp.*
- [4]. 29. *Gallia antiquae [!] ex aevi Romani monumentis...*
- [5]. 30. *Tabula Italiae antiquae... quam... Dex de la Rochefoucauld [!] in aere incidi curavit...*

[6]. 31. *Graeciae antiquae... Haywood delin.; G. Allen sculp. Sadlers Wells.*  
 [7]. 35. *Asiae quae vulgo Minor... et Syriae tabula... Glariss Dom Comes de Caylus in aere incidi curavit. Haywood delin.; G. Allen sculp. Sadlers Wells.*

[8]. 32. *Palestine... Engraved by G. Terry Paternoster Row.*

[9]. 34. *Aegyptus antiqua... Engraved... jak [8].*

[10]. 33. *Ad antiquam Indiae geographiam tabula...*

[11]. 19. *Germanie, France, Italie, Espagne, Isles Britanniques dans un age intermediaire de l'ancienne geographie et de la moderne. Drawn and engraved from d'Anvilles Atlas.*

Na okładce — nalepiona karta z tytułem: *Atlas of ancient geography, by Mons. D'Anville. E. 1. 15.*

Półskórek. Zbiory Lelewela.

M 1072

1768 — 1770.

230. DESNOS L. C. *Nouvel itinéraire général comprenant toutes les grandes routes et chemins de communication des provinces de France, des Isles Britanniques, de l'Espagne, du Portugal, de l'Italie, de la Suisse, de tous les Pays-bas, de l'Allemagne, d'une partie de la Hongrie, de la Pologne, de la Prusse et du Dannemarck & c, avec les distances en lieuës ou milles d'usage dans ces differens pays. Ouvrage de la plus grande utilité pour le commerçant et le voyageur. Dressé par des auteurs connus qui ont beaucoup voyagé et dont les ouvrages sont aussi répandus questimés. Publié par le Sr. Desnos. A Paris chez le Sr. Desnos... MDCCCLXVIII 2. e partie.*

Tablic miedzioryt. kolor. 40; 30 cm.

Karta tyt. — miedzioryt z winjetą i rytowanym tytułem, jak wyżej; indeks rytowany — k. 1; tablice. Brak według indeksu tablic: „3. Carte générale de la France“ i „9. Carte particulière du Pays Messin“. Następujące mapy składają się z sekcji: *Carte d'Espagne et de Portugal... Par M. Brion... 1766 — 6 sekcji*, poprzedzonych przez *Carte générale... Par Mr. Rizzi-Zannoni... 1765; Carte d'Italie... Par M. Brion... 1766 — 6 sekcji*, poprzedzonych przez mapę generalną:

*L'Italie divisée en tous ses états... Par le Sr. Brion... 1766, Nouvelle Carte... d'Allemagne... 1770* — 6 sekcjy (zob. niżej: POLSKA) i *Les Isles Britanniques... Par L. C. Desnos... 1766* — 4 sekcje.

Pólskórek. Zbiory Lelewela.

M 527

POLSKA: [30]. W prawym dolnym rogu: w winjecie pejzażowej: *Carte générale d'Allemagne, divisée et numérotée pour servir à l'assemblage de la carte suivante en 6 feuilles des postes et autres routes de cet Empire. A Paris chez le Sr. Desnos Ingénieur pour les globes et sphères rue St. Jacques au Globe et à la Sphère 1766.* 42 × 24,5.

[31 — 36]. Tytuł na sekcji I, w lewym górnym rogu w winjecie pejzażowej: *Nouvelle carte géographique des postes et autres routes d'Allemagne, poussées jusques dans les Pays Bas, en Suisse, en Italie, en Hongrie, en Pologne, en Prusse, en Dannemarck &c. Chez le Sr. Desnos Ingénieur Géographe pour les globes et sphères, rue St. Jacques à l'enseigne du Globe et de la Sphère. Avec Privilège du Roy, 1770.* Na sekcji V — skala: 15 „Milles communs d'Allemagne“ = 7,3 cm. na mapie; na sekcji VI — objaśnienie znaków (miasta w których są połączenia pocztowe dla kurjerów i podróżnych; 3 rodzaje dróg; 3 rodzaje stacyj pocztowych i inne znaki). Rozmiar każdej sekcji — 42 × 24,5 cm. Do Polski odnoszą się sekcje II i IV, wykazujące trakty pocztowe z zachodu i południowego zachodu do miast: Gdańska, Królewca, Torunia, Warszawy, Wrocławia i Krakowa.

1770.

231. MICHEL i DESNOS L. C. *L'Indicateur fidèle ou Guide des voyageurs... de la France... 3-e édition, corrigé, et considérablement augmenté, en 1770. Première partie...*

Tablic miedziór. kolor. 20; tekst franc.; 27 cm.

Karta tytułowa — z płyty, jak w Nr. 221; data MDCCLXV starta i zastąpiona przez wyrazy: „3-e édition...“ i datę, jak wyżej; winjeta miedziorytowa z dedykacją — z płyty, jak w Nr. 221; data zmieniona na: MDCCLXX; tablice z płyt, jak w Nr. 221, poprawionych i uzupełnionych (dodane trakty pocztowe, zmienione godziny odjazdów karet pocztowych); dodana na wstępie: *Carte itinéraire et generale... de France... Chambon delin. et sculp.*; „Prospectus“ i „Catalogue... des routes...“ — str. 8; „Catalogue... du supplement...“ — str. 10.

M 532

1770.

232. LE ROUGE GEORGE LOUIS. *Cartes des troubles de l'Est contenant l'Empire Turc la Volhinie Podolie la Nouvelle Servie, les cataractes du Nieper, le Kuban, Circassie Kabardie. Le plan d'Oczakow, Dalmatie, Monténegrins &c. Pour suivre les operations de guerre, il faut joindre à cecy mon Théâtre de la guerre des Turcs en deux feuilles et ma carte de la Russie méridionale en trois feuilles. A Paris chez Le Rouge rue des grands Augustins.*

1770. Następują tytuły skrócone w językach: niemieckim, angielskim i tureckim: *Ost-Aufbruch ... The Eastern Troubles ...*

Tablic miedziar. kolor. 12; z dołączonymi — 26; 57 cm.

Karta tytułowa z rytowanym tytułem, jak wyżej (plyta: 20,5 × 14,5) nalepiona przez Lelewela na dołączonej karcie f<sup>o</sup>; verso — „Index“ ułożony przez Lelewela; tablice numerowane 1—11; ostatnia: *Theatre de la guerre entre les Russes les Turcs et les Polonois ...* (zob. niżej. POLSKA) — nienumerowana.

Lelewel dołączył na wstępie woluminu 14 tablic z mapami Le Rouge wcześniejszych wydań, są to: [1]. *La Westphalie ... 1742*; [2]. *L'Ostfrise ... 1757*; [3]. *Partie de l'Electorat de Mayence ... 1745*; [4]. *La Saxe ... 1743*; [5]. *Marquisat de Misnie ... 1758*; [6]. *Le Duché de Stirie ... 1742*; [7]. *Le Royaume de Boheme ... Par Müller ... 1742*; [8]. *Basse Lusace ... 1758*; [9]. *Carte de la Moravie ... 1742*; [10]. *Le Royaume de Prusse ... 1742* — zob. niżej: POLSKA; [11]. *Le Duché de Savoye ... 1744*; [12]. *Succession de Charles VI. en Italie ... 1742*; [13]. *Theatre de la guerre dans les Indes Orientales ... 1759*; [14]. *La Chatellenie de Lille ... 1744*.

Oprawa nowoczesna. Zbiory Lelewela.

M 1638

POLSKA: 2. Na lewo u góry na mapie: *Volhinie f[eui]lle premiere* [!] 46,6 × 31.

3. Na prawo u góry na mapie: *Volhinie f[eui]lle 2-e*. 46,7 × 30,5.

4. Na lewo u dołu na mapie: *Volhinie feuille 3-e*. W lewym dolnym rogu: *A Paris chez le Rouge Rue des Grands Augustins*. 47,1 × 31,2.

Tablice 2—4 nie są sekcjami jednej mapy; skala na wszystkich trzech — „2 Lieues de 15 a degré“ = 5,6 cm. na mapie.

5. Bez tytułu; napis pośrodku mapy: „Haute Podolie“. Skala — „5 Milles de 5 Werstes chacun“ = 5,9 cm. na mapie.

6. W prawym górnym rogu: *Nouvelle Servie aujourd'hui gouvernement de la Nouvelle Russie. A Paris chez Le Rouge rue des Grands Augustins 1769*. 48,3 × 31,4.

7. U góry na mapie: *Partie du cours du Dnieper. A Paris chez le Rouge Rue des Grands Augustins 1769*. Z prawej strony — mapa poboczna: *Detaïl des Cataractes du Dneper*. 45,5 × 30,5.

11. Na prawo u dołu na mapie; *Carte de la Moldavie dressée sur, celle du Prince Cantimir dans laquelle j'ai puisé simplement pour la Partie Meridionale est reduitte* [!], *d'après la Frontiere du Royaume de Pologne, de Mr. Zannoni, il sera facile de juger par cet Echantillon, ce que deviendra cet excellent ouvrage si désiré. Les materiaux, destinés à la perfection de la susdite Pologne, me font croire qu'elle sera infiniment superieure à toutes celles qui ont paru jusqu'à present. On souscrit chez le Rouge Géographe du Roy, rue des Augustins. La souscription est de 48 livres et on reçoit les 6 feuilles qui paroissent* [!] *actuellement qu'on ne delivre qu'aux Souscripteurs. A Paris. Août 1770*. Zaproszenie do przedpłaty na mapę Polski Zannoniego, której 6 pierwszych sekcjy miało się ukazać w 1770 r. Nad górną ramką: *Moldavie septentrionale. A Paris chez le Rouge*. Skala — „20 Lieues de 20 au degré“ = 13,1 cm. na mapie. Mapa zawiera południową część województw podolskiego i braclawskiego.

[12]. Na lewo u dołu na mapie: *Theatre de la guerre entre les Russes les Turcs, et les Polonois. Tiré du Cabinet de M. le Marquis de Paulmy Ministre d'Etat. Dédié, présenté au Roi par son très humble et très obeis. serviteur Le*

*Rouge Ing-r Géographe de Sa Majesté. A Paris 1769. Rue des Grands Augustins vis-a-vis l'Hotel St. Cyr.* W prawym górnym rogu: *Précis de la guerre de 1736. 37. 38. et 39.* — tekst rytowany. Skala — „20 Lieues de 20 au degré“ = 7,1 cm. na mapie. Mapa, o rozmiarze 130 × 47,3, składa się z dwóch sekcyj sklejonych; w lewym dolnym rogu dolepią mniejsza sekcja z Adrjanopolem i Konstantynopolem — 20 × 23,3.

Z map dołączonych:

[10]. U góry w kartuszu, ozdobionym herbami i alegorycznymi postaciami: *Le Royaume de Prusse suivant les nouvelles observations. Publié à Paris par et chez le Sr. Le Rouge, Ingenieur Geographe du Roy rüe des grands Augustins vis-a-vis le panier Fleuri. Avec privilege du Roi. 1742. 53,5 × 46,4.*

ok. 1771.

233. BOWLES JOHN i BOWLES CARINGTON. Zbiór map krajów Europy, Azji i Ameryki, rytowanych przez angielskich sztycharzy według map Palairet'a, D'Anville'a, Robert'a, Homann'a Mayera i in., wydanych w Londynie w latach 1755 — 1771.

Tablic miedziar. kolor. 24; 54<sup>1</sup>/<sub>2</sub>.

Zawiera:

- [1]. *A new ... map of the World ... 1770.*
- [2]. *A map of Europe ... by J. Palairet ... additions from D'Anville & Robert. By L. Delarochette ...*
- [3]. *A map of Asia ... by J. Palaret ...*
- [4]. *A map of Africa, by J. Palayret according to D'Anville ...*
- [5]. *A map ... of America ...*
- [6]. *A map of North America by J. Palairet ... improvements from D'Anville, Mitchell & Bellin by L. Delarochette 1765.*
- [7]. *A new chart of the vast Atlantic or Western Ocean ...*
- [8]. *A map of North Britain ...*
- [9]. *A new map of the Kingdom of Ireland ... Drawn from ... surveys of Sr. W[illiam] Petty. Engraved by J. Bayly.*
- [10]. *A map of the seven United Provinces ... by J. Palairet ... R. Reynolds sculp-t 1760.*
- [11]. *A map of the ten Catholick Provinces of the Lower Countries by J. Palairet, draun chiefly from the original map by Tobias Majer ... J. Gibson sculp: Clerkenwell.*
- [12]. *A map of the Kingdom of France by J. Palairet with ... improvements from De Lisle & c by L. Delarochette.*
- [13]. *A map of the Kingdoms of Spain and Portugal according to De Lisle with improvements ... of Michelot and Bellin.*
- [14]. *A map of Italy by Mr. Palairet with ... additions ... by L. Delarochette. Tho[mas] Kitchin sculp-t.*
- [15]. *The Russian Empire in Europe from the Sr. D'Anville by J. Bayly ... Printed ... 1769.*
- [16]. *The Russian Empire in Asia from the Sr. D'Anville... by J. Bayly... Printed ... 1769.*

[17]. *Map of the Kingdoms of Sweden and Norway from the maps... by Homan...*

[18]. *A map of the Kingdom of Denmark by J. Palaret with... additions... by Dr. J. Hubner... R. Reynolds sculp. 1760.*

[19]. *A new and accurate map of Germany... Also an account of the Prussian War in 1756. By Eman Bowen Geographer to the King.*

[20]. *Map of the Kingdom of Poland... zob. niżej: POLSKA.*

[21]. *2-e carte de Hongrie. 1755... J. Gibson sculp:*

[22]. *Carte de Suisse... par Abr. Rouvier... Publish'd 1st Jan-y 1771. T. Kitchin sculp.*

[23]. *2-e carte de la Turquie Européenne... J. Gibson sculp.*

[24]. *A map of the Land of Canaan... from Mons-r Roberts & others... Mapa poboczna: A map of the forty years sojourning of... Israel... R. Reynolds sculp-t 1760.*

Wszystkie mapy mają napis wydawcy: *London, printed for John Bowles at the Black Horse in Cornhil, and Carington Bowles next the Chapter House in St. Pauls Church Yard.* Mapy [8 i 9]. — z dodatkiem: *... and Rob[er]t Sayer Fleet Street,* oprócz tego obie te mapy mają w prawym dolnym rogu rytowane cyfry: 2 i 3.

Tytuł na grzbiecie oprawy: „Accurate map of the World“.

Pólskórek. Zbiory Lelewela.

M 1640

POLSKA: [20]. W prawym górnym rogu w kartuszu: *Map of the Kingdom of Poland and the Grand Dutchy of Lithuania from Job. [Tobias] Mayer, of the Cosmographical Society of Nuremberg.* Pod dolną ramką: *London, printed for John Bowles in Cornhil, and Carington Bowles in St. Pauls Church Yard.* W lewym dolnym rogu w ramce: *Methodical Division of the States of the Crown of Poland.* 54 × 44,1.

1769 — 1771.

234. DESNOS L. C. *Atlas général et élémentaire pour l'étude de la géographie et de l'histoire moderne dirigé par le Sr. Desnos libraire et Ingénieur Géographe du Roy de Dannemarck. A Paris Rue St. Jacques du Globe 1769.*

Tablic miedziar. kolor. 58; tekst franc.; 33 cm.

Facsimile frontyspisu miedziorytowego („K. Audran sculpsit“) z tytułem, jak wyżej, wykonane przez Lelewela; następuje również przez Lelewela skopjowana karta tytułowa: „Description générale de l'Europe de l'Asie, de l'Afrique, et de l'Amerique précédé de Discours pour l'intelligence des spheres armillaires de Ptolemée, & de Copernic, & des globes celeste & terrestre; avec un avant-propos historique sur l'origine & les progrès de l'astronomie & de la geographie; ouvrage utile pour l'intelligence de toutes sortes d'atlas universels, par M. Maclot, professeur de mathématiques & de Cosmographie... A Paris chez Desnos... MDCCLXVIII. Avec Privilege du Roi“. „Avertissement“, „Catalogue“, „Prix de l'Atlas“ i jedna kolumna „Avant-propos historique“ (str. 1—4) przepisane ręcznie przez Lelewela; następują str. 5—10, drukowane; tablice numerowane 1—50; w tem 43 z mapami podpisanymi: *Par M. Brion...*; tablic z mapami

specjalnemi Francji 15, liczbowanych: 4—8, 10—19; na wstępie tych map Lelewel umieścił notatkę: „Cartes de France, composant une section de l'Itineraire général, ou de la seconde partie du Guide des Voyageurs publiés en 1768 et 1775 chez Desnos“. Na bocznych marginesach wszystkich tablic nalepiony tekst objaśniający drukowany.

Oprawa nowoczesna. Zbiory Lelewela

M 533

POLSKA: 35. Na lewo u góry w kartuszu: *Etats de Pologne et de Lithuanie, divisés par Palatinats et Provinces Ecclésiastiques. Avec le Royaume de Prusse et le Duché de Curlande. D'après d'exactes connoissances acquises sur les Lieux mêmes. Par M. Brion Ing-r Géographe du Roi. A Paris, chez le Sr. Desnos Ingen-r Géographe po[u]r les Globes et Sphères rué St. Jacques, au Globe 1766. 25 × 22,3.* Na bocznych marginesach nalepiony drukowany tekst: „Analyse de la carte... de Pologne...“.

1772.

235. DESNOS L. C. *Tableau analytique de la France dans lequel on donne une connoissance générale et détaillée du Royaume... Par différents auteurs. Dirigé par le S. Desnos Ingenieur Géographe... A Paris chez l'Auteur... 4-eme édition MDCCLXXII...*

Tablic miedzioryt. kolor. z mapami 34; 30 cm.

Karta tytułowa miedzioryt z rytowanym tytułem, z płyty, jak w Nr. 216, przerobionej; dodano na płycie: „Baisier scripsit“; ornamentacyjna ramka do płyty tytułowej — z osobnej płyty, innej niż w Nr. 216; tablice numerowane 1—37, brak tablicy Nr. 19; tabl. 32-33: „Carte odographique...“ — wykresy; tablica 34 jest kartą tytułową z rytowanym tytułem: *Le Petit Neptune François, ou carte des côtes maritimes du Royaume. Avec une partie de celles d'Angleterre... Par M. Rizzi Zannoni... A Paris chez le Sr. Desnos... MDCCLXXII...*; następują 3 mapy wybrzeży Francji numerowane 35—37 i nienumerowana tablica w większym formacie niż inne w tym zbiorze: *La France divisée en toutes ses provinces... par le Sr. Desnos... 1772. Croisey sculp. Ecrit par Dussy.* Na wstępie woluminu, przed kartą tytułową — tekst z osobną kartą tytułową drukowaną: „Coup d'oeil général sur la France par M. Brion... pour servir d'introduction au Tableau analytique et géographique... A Paris... MDCCLXV“ — tekstu str. 15, łącznie z kartą tytułową; spis tablic — kart nlb. 2 (por. Nr. 216, wyd. 1763 r.).

Półskórek. Zbiory Lelewela.

M 528

1700 — 1773.

236. HOMANN J. B. i sukcesorowie. Zbiór map, wydanych w latach 1700—1773. Dołączono kilka map T. C. Lottera i M. Seuttera.

Tablic miedzioryt. kolor. z mapami 74; 54 cm.



Zbiór zawiera według monografij Chr. Sandlera: „J. B. Homann“ i „Die Homännischen Erben“, następujące numery map:

J. B. Homann:

wyd. w latach 1700—1702: Nr. A. 1;

1702—1707: Nr. B. 10, 16, 30, 34, 35, 37, 38;

1707—1712: Nr. B. 48—50, 53, 55, 56, 58—60, 62, 68, 87, 92, 95, 96, 98—101;

1716: Nr. B. 106, 112;

1716—1724: Nr. B. 135, 136 (sekcja I), 142, 158, 159, 162, 190.

Sukcesorowie Homanna z „Atlas Geographicus Maior“:

t. I: Nr. II. 1, 7, 12, 33, 34, 41—43, 48, 54 (sekcja I), 63, 78, 82, 103—107, 110, 112, 122; 126, 131, 136;

t. II. Nr. III. 1, 9, 13, 16, 28, 31, 45, 46 (sekcje I—II), 81;

t. III. Nr. IV. 5.

oraz tablicę: [50]. *Regni Poloniae... T. Maier... 1773*—zob. niżej POLSKA.

Oprócz tego wstawione są do woluminu mapy:

T. C. Lottera: [2]. *Europa*; [82]. *Ucraniae...* zob. niżej POLSKA; [84]. *Sinarum Imperium*; [85]. *Graeciae antiquae*; [86]. *Graeciae Septentr.* [90]. *Nil* i tablice z wykresami: [87]. „Astron. compendium“; [88]. „Statua regum“; [89]. „Icon synoptica“ i na wstępie woluminu tabl. miedzioryt.: „Plan du salon nommé des Senateurs... zob. niżej: POLSKA.

M. Seuttera: [6]. *Scotiae*; [27]. *Dalmatiae*; [29]. *Moraviae*; [40]. *Brabantiae*; [48]. *Helvetiae*; [65]. *Tartariae Eur.*; [69]. *Iuliae... Cliviae...*; [72]. *Indiae orient.*; i wykres: [79]. „Poliometria germanica“.

Tabl. [70]. *Sicilia* — z odciętym tytułem.

Skóra. Oprawione razem z Nr. 183.

M 1599

POLSKA: *Ducatus Silesiae...* z płyty, jak w Nr. 217, tabl. 13; dodano w końcu tytułu łacińskiego: *C. P. S. C. M. G.*, w końcu tytułu francuskiego: *avec Privil. imper.* Brak w prawym dolnym rogu cyfry 1.

[31]. ... *Diocese de Breslav...* z płyty jak w Nr. 191 tabl. 4 i Nr. 217 tabl. 16; brak pod „Signorum explicatio“ znaku dla „Breslau“ i niżej napisu: „Significat urbem Wratislaviensem cum iis, quae in ibi notanda sunt in particulari folio...“; pod dolną ramką napis inny: *NB. Ad hanc mappam pertinet Index repertorius, ad invenienda loca accomodatus, in quo insuper stellulis notata videntur illa, quae sedes seu domicilium sunt unius cujus vis Archiepiscopatus*. Indeksu brak.

[58]. U góry w kartuszu, ozdobionym 4 postaciami, unoszącymi tarczę z orłem czarnym i zasłonę z tytułem: *Regnum Borussiae Gloriosiis auspicijs Serenissimi et Potentissimi Prin. Friderici III Primi Borussiae Regis, March. et Elect. Bran. inauguratum die 18 Ian. A. 1701. Geographice cum vicinis Regionibus adumbratum a Joh. Baptista Homanno Norimbergae. 55,4 × 46,5.* Z innej płyty niż w Nr. 199, tabl. 10. Sytuacja bez zmian.

[59]. W prawym górnym rogu w kartuszu, ozdobionym monetą: „Polnischer Tympfe“ tytuł łaciński, z datą: *MDCCL*, nad górną ramką — tytuł francuski z taką datą, obydwą — jak w Nr. 201, tabl. 4, gdzie ta sama mapa, z innej płyty, ma datę późniejszą (1757) i sytuację bez miany.

[60]. Na lewo u dołu w kartuszu z Pogonią: *Magn[us] Ducatus Lithuaniae in suos palatinatus et districtus divisus delineatus a Rever. Patre Ioanne Nieprecki Soc. Iesu simulque exactiore locorum positione quantum fieri potuit correctus*

a *Tobia Majero. Norimbergae impensis Homannianorum Heredum 1749.* Nad górną ramką: *Carte du Grand Duché de Lithuaniae*[1], *dressée par le Rev. Père Jean Nieprecki, de la Soc. de Iesu en Lituanie, dressée par T. Maier de la Soc. Cosmogr. par les soins des Heritiers de Homan.* W prawym górnym rogu rytowany tekst: „Tota Lituania dividitur...“ 52,5×45,5. Fstr. XVII, 247; Olszewicz 117.

[61]. ... *Livoniae* ... z płyty, jak Nr. 185, I, tabl. 16.

[62]. 2 sekcje sklejone. W lewym górnym rogu zachodniej sekcji w kartuszu, ozdobionym 2 postaciami wieśniaka i wieśniaczki łotewskiej: *Ducatus Curlandiae juxta Barnikelii ... delineationem* ... — jak w Nr. 227, tabl. 44; dodano w tytule: *cum P. S. C. M. gratiosiss[imo]*.

[83]. W prawym górnym rogu w kartuszu: *Mappa geographica Regni Poloniae ex novissimis quotquot sunt mappis specialibus composita et ad LL. stereographica projectionis revocata a Tob. Mayero S. C. S. Luci publicae tradita per Homannianos Heredes. Norimb. A. MDCCLXXIII. C. P. S. C. M.* Nad górną ramką: *Carte des Etats de la Couronne de Pologne, nouvellement dessinée par Mr. Tob. Mayer et publiée par les Heritiers de Homann l'an MDCCLXXIII.* Pod dolną ramką — objaśnienie koloru: *La couleur violette marque les pays démembrés de la Pologne en 1772, conformément aux prétensions de trois Puissances voisines.* 49×42,7. Z innej płyty niż w Nr. 201, tabl. 4, i wyżej — tabl. 59.

[82]. T. C. Lotter: W lewym górnym rogu w kartuszu, przedstawiającym Merkuręgo, żniwiarkę ukraińską, krowy, snopy i t. p.: *Amplissima Ucraniae Regio, Palatinatus Kioviensem et Braclaviensem complectens, cum adjacentibus Provinciis juxta recentissimam designationem aeri incisa arte et sumtibus Tobiae Conradi Lotteri, Geographi. Augustae Vindel.* Pod kartuszem: *Cum Gratia et Privil. S. R. I. Vicariatus, in partib[us] Rheni, Sveviae, et Juris Franconici.* 56,1×47,9. Z płyty M. Seuttera, którego nazwisko zatarte i zastąpione nazwiskiem T. C. Lottera.

## 1702 — 1773.

### 237. HOMANN J. B. i sukcesorowie. Zbiór map.

Tablic miedziar. kolor. 66; 54 $\frac{1}{2}$  cm.

Zbiór zawiera według monografij Chr. Sandlera: „J. B. Homann“ i „Die Homännischen Erben“ następujące numery map:

J. B. Homann:

wyd. przed r. 1702: Nr. A. 1;

wyd. w latach 1702—1707: Nr. B. 16, 17, 22, 24, 34, 37, 39;

1707—1712, z „Atlas von Hundert Karten“: Nr. B. 41, 51, 55, 62, 64, 70, 73, 76, 78, 80/81, 82, 88, 90, 91, 94, 95, 100;

1712—1716, z „Grosser Atlas“: Nr. B. 108, 110, 120, 158, 159;

1716—1724: Nr. B. 142, 162, 164, 165, 166;

Sukcesorowie Homanna:

z „Atlas Coelestis“: [2]. *Planisphaerium Coeleste.* Por. Chr. Sandlera: „Die Homännischen Erben“, str. 418, nota 4;

z „Atlas Geographicus Maior“ 1763, t. I. Nr. II. 1, 3, 12, 14, 28, 33, 34, 41—43, 57, 67, 74, 107, 112, 115, 122, 131, 136; t. II: Nr. III. 1, 13, 31, 81;

z „Homannisch-Hasischer Gesellschaftsatlas“ (1747): Nr. VI. 11;

z ostatniego okresu oficyny sukcesorów Homanna (1760—1804):

[53]. *Regni Poloniae* ... zob. niżej: POLSKA.

Oprócz tego: M. Seutter: [66] *Ludoviciana, Louisiana*.

Skóra. Zbiory Lelewela.

M 1593

POLSKA: [41]. ... *Silesiae* ... jak Nr. 167, tabl. 40;

[42]. ... *Silesiae* ... *generalis* ... *per Tob. Maier* ... jak Nr. 191, tabl. 1;

[43]. ... *Silesiae* ... *generalis* ... *per Tob. Maier* ... jak Nr. 217, tabl. 13;

[52]. *Regnum Borussiae* ... jak Nr. 236, tabl. 58;

[53]. ... *Poloniae* ... jak Nr. 236, tabl. 83.

[54]. ... *Poloniae* ... z płyty, jak wyżej; sytuacja uzupełniona, szczególnie -- w Wielkopolsce.

ok. 1773.

238. Zbiór map Homanna, Lottera i Seuttera.

Tablic miedziar. kolor. 19; 52½ cm.

Zawiera:

J. B. Homann: [9]. *Livoniae* ...

Sukcesorowie Homanna: [5]. *Poloniae* ... [12]. *Super. Silesiae* ... [19]. *Curlandiae* ... zob. niżej: POLSKA.

Sukcesorowie Homanna — François Louis Güssefeld: ... *l'Electorat de Brandebourg* ... 1773.

T. C. Lotter: [1]. *Asia*; [2]. *Africa*; [3]. *America Septentr.*; [7]. *Daniae*; [10]. *Livoniae et Curlandiae* ... zob. niżej POLSKA; [11]. *Hispania*; [13]. *Lan-gobardia*; [15]. *Bohemiae*; [18]. *Graecia Nova*.

Matth. Seutter: [8]. *France*; [14]. *Bavariae*; [17]. *Transylvaniae*;

M. Seutter — Johann Michael Probst: [4]. *America*; [6]. *India Orientalis*.  
Pólskórek. Prowenjencja: „Petrovskago polka porutczika Gedeonova“.

M 1605

POLSKA: [9]. *Ducatum Livoniae et Curlandiae* ... jak Nr. 166, tabl. 50;

[5]. ... *Poloniae* ... jak w Nr. 236, tabl. 59.

[10]. W lewym górnym rogu w kartuszu, podpisanym: „Abraham Drentwet Iunior del.“: *Livoniae et Curlandiae Ducatus cum insulis adjacentib. Mappa Geographica exhibiti per Tob. Conr. Lotter, Geogr. August. Vind. Pod dolną ramką: Cum Gratia et Privil. S. R. I. Vicariatus in partib. Rheni, Sveviae, et Juris Franconici. 56 × 47,2.*

[12]. *Ducatus Silesiae* ... *tab. altera* ... jak Nr. 217, tabl. 14.

[19]. *Ducatus Curlandiae* ... jak Nr. 227, tabl. 44; wschodnia sekcja.

1774.

239. COURTALON l'abbé. *Atlas elementaire ou l'on voit sur des cartes et des tableaux relatifs a l'objet l'etat actuel de la constitution politique de l'Empire d'Allemagne ... par l'abbé Courtalon, précepteur des pages de Madame ... 1774 ... A Paris, chez les S-rs Julien ...*

Tablic miedziór. kolor. 12; tekst franc.; 29 cm.

Karta tyt. — miedzioryt („Arrivet fecit“, „Desbruslins Fils, scripsit“) z rytowanym tytułem, jak wyżej; dedykacja „Au Roi“ — k. nlb. 1; „Discours préliminaire“ — tekstu str. 20; tablice I—XIII (brak tabl. X — Bourgogne); tablic z drukowanym tekstem — 24.

Pólskórek.

M 537

Ph. 3036.

POLSKA: V. W lewym górnym rogu w kartuszu: *Etat actuel de la Bohème, de la Moravie, de la Silésie et de la Lusace*. U dołu na lewo pod ramką: *Desbruslins fils, sculptit*.

1774.

240. ROBERT DE VAUGONDY DIDIER. *Atlas portatif, universel. Composé d'après les meilleures cartes, tant gravées que manuscrites des plus célèbres géographes et ingénieurs. Par Robert de Vaugondy. Au Dépôt de géographie, rue Geoffroy Langevin n-o 328. Se trouve a Paris au Bureau de l'Atlas National, rue de la Harpe n-o 26. et chez tous les marchands de géographie.*

Karta tytułowa — miedzioryt z rytowanym tytułem, jak wyżej; tablic miedziór. 187; 22 cm. podł.

Uwaga Lelewela na karcie ochronnej: „Tirage de l'année 1774. N. B. Brakuje Nr. 70, szóstej karty Limburga tudzież wszystkich kart Francji od Nr. 11 do 30. Na polskich numer porządkowy zmieniony, lata wyskrobane“.

Pólskórek. Prowenjencja: „Ex libris Théodor Vernet“. Zbiory Lelewela.

M 69

POLSKA: tablice Nr. 109 — 115 — jak w Nr. 189, tablice 116 — 122; daty starte na płytach.

ok. 1775.

241. LETH HENDRIK DE. *Nieuwe geographische en historische atlas, van de zeven Vereengde Nederlandsche Provintien; bestaande inde vyftig nieuwe accurate kaarten, waar onder reele particuliere gemeeten heemraadschappen, plans van de voornaamste Steden, met eene korte beschryving van de provintien de Steden en het merkwaardigste in dezelve; neevens den staat der regeering zoo politicq als kerkelyk &c. Te Amsterdam by Hendrik de Leth in de Visser.*

Tablic miedziór. kolor. 49; tekst holend.; 21 cm.

Karta tyt. — miedzioryt z tytułem rytowanym, jak wyżej; tekstu „Beknopte Beschryving der Vereenigde Nederlanden“ str. 156; „Register“ — k. nlb. 1; „By den Uitgever...“ — k. nlb. 1; tablic z mapami 34, z planami miast — 15; „Steede-wyzer“ — tabl. miedziór. 2; „Les pavillons de mer“ — tabl. miedziór. 1.

Uwaga Lelewela na karcie ochronnej: „édité probablement 1774 ou 1775 vide p. 91, 94, 140“, t. j. strony tekstu „Beknopte Beschryving“, na których są wymienione te daty. Tiele, 656, datuje to wydanie „na [ok.] 1740“.

Pólskórek. Zbiory Lelewela.

M 77

1775.

242. MICHEL i DESNOS L. C. *L'Indicateur fidèle ou Guide des voyageurs ... de la France ... Edition corrigée et considérablement augmentée en 1775. Première partie ...*

Tablic miedziór. kolor. 19; tekst franc.; 29<sup>1</sup>/<sub>2</sub> cm.

Karta tytułowa z płyty, jak w Nr. 221; data MDCCLXV starta i zastąpiona przez wyrazy: „Edition corrigée ...“ i datę, jak wyżej; winjeta miedziorytowa z dedykacją — z płyty, jak w Nr. 221; data zmieniona na: MDCCLXXV; tablice z płyt, jak w Nr. 221, poprawionych i uzupełnionych (dodane trakty pocztowe, zmienione godziny odjazdów karek pocztowych); tekstu str. 17.

Pólskórek. Zbiory Lelewela.

M 531

1776.

243. HOMANN J. B. — sukcesorowie. *Atlas Regni Bohemiae consistens in quindecim mappis edentibus Homannianis Heredibus ... Norimbergae 1776*. Tytuł według egz. Library of Congress (Ph. 2866).

„Regnum Bohemiae ex Müllerianis aliisque accuratissimis subsidiis chorographice designatum in lucem editum ab Homannianis Haeredibus Norinbergae 1777“. Tytuł ułożony przez Lelewela.

Tablic miedziór. kolor. 15; 53 cm.

Brak karty tytułowej; zawiera mapy „ex Müllerianis aliisque recentissimis subsidiis ...“:

[1]. *Bohemiae Regnum ...*; [2]. *Die Gegend um Prag ... 1742*; [3]. ... *circuli Egerani ... 1742*; [4]. ... *circulus Pilsnensis ...*; [5]. ... *Satecensis ... 1769*; [6]. ... *Boleslaviensis ... 1770*; [7]. ... *Reginohradecensis ... 1770*; [8]. ... *Chrudimensis ... 1772*; [9]. ... *Kaurzimensis ... 1773*; [10]. ... *Bechinensis ... 1773*; [11]. ... *Czaslaviensis ... 1773*; [12]. ... *Beraunensis ... 1774*; [13]. ... *Litomericensis ... 1774*; [14]. ... *Prachinensis ... 1776*; [15]. ... *Rakonicensis ... 1776*.  
Tablica 7: „D. A. Hauer sc. Norimb.“

Chr. Sandler („Die Homännischen Erben“ str. 446 — 7) podaje datę wydania „Böhmischer Atlas“ — 1776 i zaznacza, że „Der böhmische Atlas (15 Blätter) beruht hinsichtlich des topographischen Teils auf den Karten von Müller und Wieland, hinsichtlich des astronomischen Teils auf Tobias Majers Bohemiae tab. gen. 1747, ist also eine spät gepflückte Frucht der Thätigkeit der ersten homännischen Erben. Büsching (Nachrichten von neuen Landcharten 4. Jhrg. 1776) hat daher nicht mit Unrecht behauptet, der Atlas sei der jetzigen Verfassung und Beschaffenheit dieses Königreiches nicht gemäss“.

Zbiory Lelewela.

M 1598

1777.

244. HOMANN J. B. — sukcesorowie. *Atlas Methodicus explorandis juvenum profectibus in studio geographico ad methodum Hübnerianam accomodatus a Johanne Baptista Homanno, S. C. Majestatis Geographo; denuo recognitus. Norimbergae, MDCCLXXVII.* Niżej: *Methodischer Atlas zur Prüfung der geographischen Kenntnisse junger Leute eingerichtet von Johann Baptist Homann, Kaiserlichen Geographen; neue verbesserte und vermehrte Auflage. Nürnberg, bey denen Homännischen Erben, 1777.*

Tablic miedziur. kolor. 18; tekst niem.; 34 cm.

Karta tyt. drukowana, z tytułem, jak wyżej; „Vorbericht“, datow. 1776, i „Erklärung des Atlantis Methodici“ — k. nlb. 7; następuje frontyspis miedziur. i tablice — z płyt, jak w wydaniu I, 1719 r. (Nr. 157), pocięte do formatu 4<sup>o</sup>; tekst „Erklärung“ — przedrukowany z wydania I. tylko z drobnymi zmianami pisowni.

Oprawa współczesna papierowa. Zbiory Lelewela.

M 538

POLSKA — jak Nr. 157.

1778.

245. LATTRÉ J. *Atlas moderne ou collection de cartes sur toutes les parties du globe terrestre par plusieurs auteurs. Avec approbation et Privilege du Roy. A Paris chez Lattré Graveur Ordinaire de Monseigneur le Dauphin, rue S. Jacques à la Ville de Bordeaux et [chez] Delalain libraire, rue de la Comédie Française.*

Tablic miedziur. kolor. z mapami 74; tekst franc.; 39 cm.

Karta tyt. — miedzioryt, jak w Nr. 214; adres wydawniczy zmieniony na płycie; Leleweł dopisał: 1778; „Avertissement“ — tekst rytowany, w końcu którego — pozwolenia cenzury: pierwsze, z 6 marca 1762, podpisane „Gibert“ — dla wydania z r. 1762, które weszło do niniejszego wydania jako część I, i drugie — z 27 stycznia 1771, podpisane „Marin“, odnoszące się do części II. Leleweł niżej dopisał: „NB. Ce volume contient les deux parties ensemble voyez Table“ [zob. niżej]; „Préliminaires“ — str. 6; „Table des cartes...“ — 2 tablice z rytowanym indeksem, odbite dwustronnie na 1 karcie; Leleweł zrobił uwagę: „N. B. Les n-ros courants sont de la 1-ère Partie — 36; les n-ros accompagnés de lettres sont de la II-me Partie — 39. An juste de la II-me partie I—XXXXI, 41; de la première plusieurs sont elim[in]és et remplacés par les autres de la seconde. Voyez catalogue à la fin“ [zob. niżej]; „Table“ wykazuje 73 tablice, w tem 1-a — „Sphère armillaire“. Brak w „Table“ dodanej w końcu woluminu: *Carte de la Gaule... chez Lattré... 1773*; z Nr. 214 weszły do niniejszego wydania wszystkie mapy oprócz map Janvier: *France generale* i *Russie d'Europe* oraz Rizzi-Zannoniego *Suisse*, które w niniejszym wydaniu zostały zastąpione przez mapy Bonne'a (w tem — *Russie* w 2 sekcjach). Oprócz map, jak w Nr. 214, wydanie niniejsze zawiera szereg map szczegółowych krajów czterech części

świata, wszystkie — Bonne'a (12 — Francji, 2 — Portugalji, 3 — W. Brytanji, 11 — krajów Azji, 4 — krajów Afryki, 6 — krajów Ameryki). *Mappemonde* — z płyty, jak w Nr. 214, data przerobiona na płycie na 1775. W końcu woluminu: „Catalogue du fonds du Sieur Lattré ...“ — str. nłb. 1.

Pólskórek. Zbiory Lelewela.

M 1069

POLSKA — jak Nr. 214.

ok. 1780.

246. BELLIN J. N. „Recueil de 74 cartes de l'Histoire générale des Voyages en général de l'ingén. Bellin“. Tytuł ułożony przez Lelewela.

Tablic miedziar. 74; 26 cm.

Zbiór zawiera część map do „Histoire Générale des Voyages“, wydania późniejszego, niż Nr. 203, przeważnie z tych samych płyt. Pod dolną ramką map — napisy, wskazujące do jakich stron wydań in 4<sup>o</sup>, 8<sup>o</sup> i 12<sup>o</sup> te mapy się odnoszą. Mapy datowane różnie, od 1745 do 1770 r. Lelewel umieścił pod tytułem uwagę, podobną w treści do noty w Nr. 203.

Pólskórek. Zbiory Lelewela.

M 536

1780.

247. BONNE RIGOBERT. *Atlas de toutes les parties connues du globe terrestre dressé pour l'Histoire Philosophique et Politique des Etablissemens et du Commerce des Européens dans les deux Indes.*

Tablic miedziar. 50; tekst franc.; 26 cm.

Karta tyt., „Liste des cartes ...“, „Analyse ...“ — str. 22; tablice, numerowane 1—49 (Nr. 17 — bis).

Dołączono: *Carte pour servir à l'Histoire Philosophique ... dressée par M. Bonne ...* (44,7 × 30,5) oraz drugą mapę Nr. 16. *Carte de l'Empire de la Chine ...* z innej płyty, bez nazwiska Bonne'a.

Atlas do dzieła Guillaume Thomas François Raynal: „Histoire Philosophique et Politique des Etablissemens ... des Europeens ...“ Genève, J. L. Pellet, 1780.

Skóra. Zbiory Lelewela.

M 540

Ph. 652.

POLSKA: 22. Na lewo u dołu: *L'Allemagne, la Bohème, et la Hongrie, avec une partie de la Pologne. Par M. Bonne, Ingenieur-Hydrographe de la Marine.* W lewym górnym rogu nad ramką: *Liv. V. 30,8 × 19,9.*

1780.

248. HOMANN J. B. i sukcesorowie. Zbiór map Azji, Afryki i Ameryki.

Tablice miedziar. kolor. 26; 56 cm.

Karta tytułowa ułożona przez Lelewela: „*Tabulae geographicae ex officina Homanniana Homannianorumque Heredum speciales Asiae, [Africae] et Americae. Norimbergae 1780*“.

Zbiór zawiera: tablic z mapami Rosji — 3, tekstu w języku niem. str. nłb. 42. formatu małego f<sup>o</sup>, z kartą tytułową: *Karte von dem Russischen Reich... von Johann Matthias Hasius... MDCCXXXVIII. Nürnberg, in Verlag der Homannischen Erben*“; tablic z mapami Azji — 6; Afryki — 2, Ameryki 14 i Islandji 1. Oprawa nowoczesna. Zbiory Lelewela.

M 1597

ok. 1780.

249. LOTTER TOBIAS CONRAD. *Atlas Novus sive tabulae geographicae totius Orbis faciem, partes, imperia, regna et provincias exhibentes, exactissima cura iuxta recentissimas observation. aeri incisae et venum expositae à Tobia Conrado Lotter, Chalcogr. et Geographo Augustae Vindelicorum.*

Tablic miedziar. kolor. 37; 54½ cm.

Frontysepis miedziar. „*Jacob. Christoph Weyerman inv. et delin.; Martin Gottfrid Crophius sculps.*“; z tytułem rytowanym, jak wyżej; następują tablice.

Na wstępie woluminu umieszczony rytowany spis map i planów, wydanych przez oficynę T. C. Lottera; pochodzi on z ostatniego okresu działalności oficyny, prowadzonej po śmierci Lottera przez jego synów, i dzieli się na 3 części: 1. mapy, 2. plany i widoki miast i 3. mapy z „*Atlas Minor*“, T. C. Lottera, który ukazywał się z różną ilością tablic. Tytuły map i planów w tym spisie podane są nie w oryginalnym brzmieniu, lecz w streszczeniu w języku niemieckim. Wobec tego, że Biblioteka Uniwersytecka w Wilnie posiada wiele atlasów Lottera, które były w swoim czasie bardzo popularne jako atlasy szkolne, przyczem zawartość tych atlasów jest z reguły różna; jak również wobec tego, że w atlasach tych znajduje się prawie komplet map Lottera, poniżej umieszczamy ten spis. Tytuły map i planów, które Biblioteka posiada, podane kursywą, według oryginalnego ich brzmienia; tytuły zaś map i planów, których brak w zbiorach Biblioteki i których oryginalnego brzmienia nie sprawdzono, podane antykwą, według brzmienia spisu.

Przy opisie następnych atlasów Lottera będzie podawana ich zawartość według numerów pozycyji tego spisu.

## I.

„*Catalogus oder Anzeige der Geographischen, Chronologischen und Topographischen Charten, welche dermahlen in eigenem Verlage zu finden und käuflich zu haben bey Tobias Conrad Lotter Geographus in Augsburg*“.

1. Titul Blat.
2. *Tabula anemographica seu... Compass-Charte...*
3. *Planisphaerium coeleste...*
4. *Mappa totius mundi...*
5. *Europa...* 6. *Asia...* 7. *Africa...* 8. *America Septentr...* 9. *America Merid...* wszystkie — *per G. De l'Isle...*



10. *Regna Portugalliae et Algarbiae...*
11. *Hispania ex archetypo Roderici Mendez Sylva...* Pod kartuszem: Matth. Seutter sculp. Również wydanie, z innej płyty, — bez nazw. Seuttera.
12. *Castellum Gibraltar in Andalusia situm...*
13. *Cataloniae Principatus et Ruscinonis...*
14. *... Isles de Maiorque, Minorque et d'Yvice...*
15. *Le Royaume de France et les conquêtes de Louis le Grand gravé par I. Christophle Steinberger...*
16. *Les routes... de France.*
17. *Die durch die Engellaender beunruhigte Französische Küsten A-o 1758...*
18. *Britische Übermacht zur See wieder Franckreich A-o 1759.*
19. *Gouvernement Bretagne sive Ducatus Britanniae...* z płyty M. Seuttera.
20. *Gouvernement Dauphine sive Delphinatus...*
21. *Le Gouvernement de Champagne i. e. Praefectura...*
22. *Mappa... Lotharingiae et Barr...*
23. *La Grande Bretagne ou... d'Angleterre... d'Ecosse... d'Irlande...* gravé par Matthieu Albert Lotter 1764.
24. *Britanniae sive Angliae Regnum...*
25. *Nova... totius Regni Scotiae...*
26. *Regnum Hiberniae tam secundum IV Provincias...*
27. *La plus grande partie de la Manche...*
28. *Delineatio... Metropoleos Londini...* z płyty M. Seuttera.
29. *XVII. Provinciae Belgii.*
30. *Germaniae Inferioris sive Belgii pars meridionalis exhibens X provincias Catholic.*
31. *Belgica Foederata complectens septem Provincias... 1761.*
32. *Grafschafft Artois.*
33. *Comitatus Flandriae...*
34. *Mappa comitatum Hannoniao, Namurci et Cameraci...*
35. *Comitatus Namurcensis...*
36. *Zeelandiae Comitatus novissima... mappa...*
37. *Nova... Brabantiae... 1761. Matth. Albr. Lotter sculpsit.* Również z tej samej płyty — bez daty.
38. *Ducatus Geldriae nova tabula... ac Zutphaniae...*
39. *Italia annexis insulis...*
40. *Postcharte von Italien.*
41. *Lombardia.*
- 42—44. *Po Fluss oder Lombardia.*
45. *... Ducatus Sabaudiae Principatus Pedemontium.*
46. *Tyroll und Mayland.*
- 47—48. *Schauplaz des Kriegs in Italien.*
49. *Status Mediolanensis in principales... partes divisas...*
50. *Das Hertzogthum Mantova und Miranda... J. F. Probst.*
51. *Dominium Venetum cum adjacentibus...*
52. *Lo Stato della Republica di Genova...*
53. *Novissima... Status Ecclesiae et... Hetruriae...*
54. *Neapolis Regnum...*
55. *Mappa... insulae et Regni Siciliae...*

56. *Insula et Regnum Sardiniae; inna: Mappa... Sardiniae ac Corsicae...*  
zob. niżej poz. 208.
57. *L'Isle de Corse...*
58. *Nova Helvetiae... tredecim cantonibus...; inna: Novissima... Helvetiae, Rhaetiae, Valesiae...*
59. *Teutschland in seine X Kreisse abgetheilt...; z tejże płyty — z tytułem łacińskim, oraz inna: Germania secundum observationes Tychonis de Brahe... per G. de l'Isle...*
60. *Mappa exhibens postas... Germaniae... 1769; z tejże płyty — bez daty.*
61. *Flusscharte von Teutschland.*
62. *Nova mappa Archiducatus Austriae Superioris...*
63. *Archiducatus Austriae Inferioris... M. Seutter, oraz inna: Potentia Archiducum Austriae sive Circuli Austriaci...*
64. *Stiria Ducatus...*
65. *Carinthia Ducatus...*
66. *Exactissima Ducatus Carniolae... et Histriae...*
67. *Tirolis Comitatus... 1761.*
68. *Circulus Bavaricus...*
69. *Accurata... Episcopat. Frisingensis...*
70. *S. R. I. Principatus... Salisburgensis...*
71. *Circulus Suevicus...*
72. *Pars Sueviae borealior. Per Guilielmum de l'Isle...*
73. *Pars Sueviae australior. Per Guilielmum de l'Isle...*
74. *Nova... Ducatus Wurtembergici...*
75. *Circulus Franconicus...*
76. *Tabula... Principalis Episcopatatus Bambergensis...*
77. *Nova... Episcopatatus Würzburgensis... (1741).*
- 78—79. *Tabulae Principatus Brandenburgico-Culmbacensis sive Baruthini... pars superior... pars inferior.*
80. *Mappa Circuli Rhenani Superioris...*
81. *Synopsis Circuli Rhenani Inferioris...*
82. *Sedes... bellorum... in Regionibus Rheni, Mosae ac Mosellae... Gabriel Bodenehr sculpsit.*
83. *Palatinatus Inferior, sive Electoratus Palatinus ad Rhenum...*
84. *Superioris atque Inferioris Alsatiae...*
85. *Abbatia Fuldensis...*
86. *Archiepiscopatatus... Moguntinus.*
87. *Trevirensis Archi-Episcopatatus...*
88. *Mappa... continens Archiepiscopatatum... Coloniensem...*
89. *Nova... mappa... exhibens Circulum Westphalicum...*
90. *Carte... du Comté de Lippe...*
91. *L'Evêché et l'Etat de Liege... z płyty M. Seuttera.*
92. *Episcopatum Monasteriensis et Osnabrugensis...*
93. *Carte de l'Evêché de Paderborn... 1762.*
94. *Episcopatatus Hildesiensis...*
95. *Ducatus Iuliacensis, Cliviensis et Montensis...*
96. *L'Electorat de Hannover... 1762; również bez daty.*
97. *Nova... descriptio Ducatus Bremae et Ferdae...*
98. *Herzogt. Holstein*

99. *Saxoniae Superioris ... Circulus ... 1758; również bez daty.*  
 100. *Saxoniae Inferioris Circulus ... 1761; również bez daty.*  
 101. Amt Dresden.  
 102. » Leipzig.  
 103. » Weissenfels.  
 104. Stift Merseburg.  
 105. *Principatus Halberstadiensis ...*  
 106. *Praefecturae Altenburgensis et Ronneburgensis ...*  
 107. *Anhaltinus Principatus ...*  
 108. *Praefecturae ... Dahmiana et Iüterbocensis ...*  
 109. *Electoratus Saxonici Praefecturae Annaburgensis Pretzschens. Torgaviensis Schweinicensis, Mühlbergensis ...*  
 110. *Praefecturae Saxonicae Wurcensis, Eilenburgensis, Dubensis ...*  
 111. *Dynastiae Comitatus Schoenburgici Penig, Remissa, Rochsburg, Wechselburg ...*  
 112. *Descriptio ... Praefectarum Doelitsch, Bitterfeld, Zoerbig ...*  
 113. *Delineatio ... Comitatus Monsfeldensis ...*  
 114. *Exacta ... Praefectarum Colditium, Leissnigium, Rochlitium ...*  
 115. *Delineatio ... Praefectarum Wittebergensis et Graefenhaynschen ...*  
 116. *Episcopatus Numburgensis et Cizensis ...*  
 117. *Ducatus Magdeburgensis et Halensis ...*  
 Tablice 105—117 — M. Seuttera z dopiskiem: Anjezo im Verlag bey Tobias Conrad Lotter Geogr. in Augsburg“ nie są uwzględnione w wykazie map M. Seuttera, ułożonym przez Chr. Sandlera w jego monografii „Matthäus Seutter“.  
 118. Hohnstein u. Stollberg.  
 119—120. Charte des Erzgebürg. Creises.  
 121. *Marchionatus Misniae ...*  
 122. *Geographische Abzeichnung der ... Dioeces ... Grossen Hayn ... 1730.*  
 123. *Marchionatus Lusatiae Superioris ...*  
 124. *Marchionatus Lusatiae Inferioris ...*  
 125. *Marchionatus Brandenburgensis, Ducatus Pomeraniae et Ducatus Mecklenburgicus ...*  
 126. *Mappa ... exhibens Electoratum Brandenburgensem ... 1758.*  
 127. *Tabula generalis totius Pomeraniae tam Suecicae quam Brandenburgicae ... 1759; inna: Pomeraniae anterioris Svedicae ac Principatus Rugiae ...*  
 128. *Mappa ... Regnum Bohemiae ... Silesiae ... Moraviae et Lusatiae ...*  
 129. *Mappa ... totius Regni Bohemiae in XII circulos divisae ... 1758; również bez daty.*  
 130. *Nova mappa ... totius Ducatus Silesiae ... 1758.<sup>2</sup>*  
 131. *Nova ... Ducatus Teschenensis ...*  
 132. *Mappa ... Marchionatus Moraviae ... 1758. Matth. Albrecht Lotter sculps.*  
 133. *Daniae Regnum ...*  
 134. *Nova mappa ... Sueciae ac Gothiae Regna ut et Finlandiae Ducatum ac Lapponiam ... Inna: Charta ... exhibens Regnum Sueciae et Gothiae ... Matth. Alberti Lotter.*  
 135. *Regnum Norwegiae accurata ... delineatione ...; inna: Regnum Norwegiae divisum in quatuor Collegia ... sumtibus Fratr. Lotter.*  
 136. *Ducatus Slesvicensis juxta novissimam ... designationem ...*  
 137. *Spatiosissimum Imperium Russiae Magnae ...*

138. *Magni Ducatus Finlandiae...*  
 139. *Livoniae et Curlandiae Ducatus...*  
 140. *Mappa... repraesentans Regnum Poloniae et Magnum Ducatum Lithuaniae... Portiones 1772.*  
 141. *Borussiae Regnum complectens circulos Sambiensem...; z tejże plyty — z datą: 1759.*  
 142. *Amplissima Ucraniae Regio, Palatinatus Kioviensem et Braclaviensem complectens...*  
 143—145. *Tabula synoptica totius fluminis Danubii...*  
 146. *Tabula Hungaria... per G. de L'Isle... G. F. Lotter sculps.*  
 147. *Magni Turcarum Dominatoris Imperium...*  
 148. *Theatrum belli Russorum... sive... Turcicarum et Tartaricum [sic] Provinciarum...*  
 149. *Nova mappa Maris Nigri et Freti Constantinopolitani...*  
 150. *Graecia nova et Mare Aegeum...*  
 151. *Graeciae antiquae... pars meridionalis.*  
 152. *Graeciae pars septentrionalis; 151 - 152 — sekcje.*  
 153. *Insula Creta nunc Candia...*  
 154. *Terra Sancta sive Palaestina... 1759; inna: Charta geographica Terrae Sanctae...*  
 155. *Opulentissimi Regni Persiae...*  
 156. *Opulentissimum Sinarum Imperium...*  
 157. *Ceylon olim Taprobana...*  
 158. *Mappa... Regionem Mexicanam et Floridam... ponens...*  
 159. *Recens edita totius Novi Belgii in America Septentrionali... z wido-  
 kiem: Neu Iorck sive Neu Amsterdam.*  
 160. *Geographische Sonnen Uhr.*  
 161. *Germaniae... Poliometria...*  
 162. *Marchionatus Onoldini Comitatus Oettingensis...*  
 163. *Pensylvania Nova Jersey et Nova York...*  
 164. *Partie orientale de la Nouvelle France ou de Canada... Acadie et Nouvelle Angleterre... dressé par Alb. Charl Seutter.*  
 165. *Flaggen aller Seefahr. Potenzen.*  
 166. *Schlaraffenland.*  
 167—170. *Teutschland in IV Blatt.*  
 171—176. *Rhein in VI Blat; extra Grösse.*  
 177—182. *Ducatus Pomeraniae Citerioris et Ulterioris...*  
 183—186. *Le Landgraviat de Hessel - Cassel... (1761).*  
 187. *Spanien.*  
 188. *Franckreich.*  
 189. *Italien.*  
 190. *Teutschland; 187—190... der Herren P. P. Augustiner.*  
 191. *Hungaria Seraphico observans...*  
 192. *Germania Seraphico observans...*  
 193. *Polonia Seraphico-observans juxta domicilia...*  
 194—195. *Ordnung u. Stände des H. R. Reichs.*  
 196—197. *Historische Carte v. Bayren.*  
 198—199. *Chronolog. Tabell. v. China.*  
 200. *Iulianisch. u. Gregorian. Calender.*

201. Colossus Monarchic. od. die 4 Monarchien.  
 202. Chronologische Ordnung der Röm. Pábste.  
 203. Statua der Europäischen Könige.  
 204. Statua der Europ. Churf. u. Fürsten.  
 205—206. *Carte géographique contenant le Royaume de Siberie ... Gravé par Matthieu Albert Lotter ...*  
 207. *Africae pars meridionalis cum Promontorio Bonae Spei ...*  
 208. *Mappa Sardiniae ac Corsicae ... Georg Friderich Lotter sculps. 1764.*  
 209. *Regnum Moreae accuratissime divisum in ... Saccaniam ... Georg Friderich Lotter sculpsit.*  
 210. *Mappa ... exhibens Principatum Nassoviae ... Georg Friderich Lotter sculpsit.*  
 211. *Delineatio ... Vogtlandiae ... Georg Friderich Lotter sculps.*  
 212—213. *Les Duchés de Cleves, de Iuliers et de Limbourg ... Gustav Conrad Lotter sculps. 1764, 1765; 2 sekteje.*  
 214. *Insula Valachria ...*  
 215. *La Principauté d'Ost-Frise ou ... d'Embden ...*  
 216. *Carte ... du Comté de la Marck ...*  
 217—220. *La Haute et la Basse Silesie divisée en XVII Principautés et VI Seigneuries ...*  
 221. *Magnus Ducatus Lithuania ... Georg Friderich Lotter sculps ...*  
 222—224. *Kriegs Theater zwischen Russen, Türcken u. Pohlen.*  
 225. *See Bataillen Russ. et Turc.*  
 226—228. *Mittelländische Meer, zweyter Theil des Kriegs zwischen den Russen und Türcken.*  
 229—232. *Carte géographique du Theatre de la Guerre en général representant le Royaume de Hongarie, la Principauté de Transylvanie ...*  
 233. *Le cours ... du ... Nil ... avec ... Egypte ...*  
 234. *Insularum Danicarum ut Zee-Landiae ...*  
 235. *Globus terrestris. Globus coelestis. 1774.*  
 236. *Sphaera armillaris. Instrumentum ... Orrery ... 1774.*  
 237. *Potentia Archiducum Austriae sive Circuli Austriaci ...*  
 238. *Terrarum Thuringicarum tractus ... G. F. Lotter sculps.*  
 239. *Terrae Yemen maxima pars ...*  
 240. *Transylvaniae, Moldaviae, Walachiae, Bulgariae ...*  
 241—244. *Neu Engelland in America, in IV Blat.*  
 245. *Kalendarium Juliano-Romanum perpetuum ...*  
 246. *Carte ... de l'Amerique Angloise ... les treize Provinces unies ... par Matthieu Albert Lotter à Augsburg.*  
 247—248. *A map of the provinces of New-York and New-Jersey ... Matthew Albert Lotter 1777.*  
 249—250. *Mappemonde ... par Matthieu Albert Lotter ... (1778); z tejsze plyty — z datą: 1782.*  
 251. *Frisiae Dominium vernacule Friesland ...*  
 252. *Carte nouvelle de Galizie et Lodomerie ...*  
 253. *Das Inn Viertel in dem Erzherzogthum Oesterreich ob der Enns.*  
 254. *Neueste Entdeckungen im Sud Meer.*  
 255—260. *Europa in VI Blat.*  
 261—262. *Flaggen aller seefahrenden Potenzen ... M. Seutter.*

263. *Delineatio Episcopatus Osnabrugensis ... 1784.*

264 — 266. *Tabula geographica generalis Imperii Russici ... concinnata a Ioh. Trescotio et Iac. Schmidio ... 1784.*

267 — 270. *A new and correct map of North America with the West India Islands ... by Mathew Albert and George Lotter 1784.*

271. Ins. Rügen.

272. Pfalz Bayren.

273. *Asia secundum ... de l'Isle ... sumtibus M. Alb. et G. Fr. Lotter Aug. Vind.*; z innej plyty: *Asie par Mathieu Albert et George Frederic Lotter ...*

274. *Afrique par Mathieu Albert et George Frederic Lotter ...*

275 — 278. Krim in IV Blat.

279. Taurien.

280. *Charte von Ost Indien nach I. Rennel von Gebr. Lotter.*

„Genealogische Charten“.

1. Stammbaum des ... Hauses Oesterreich.

2. „ „ „ „ Lothringen.

3. ... Bayrischer Stammbaum.

4. Stamb. der Prinzen v. Oranien ...

5. ... Württemberg Stamb.

6. ... Badischer Stamb.

Dorytowany dalszy ciąg spisu map:

281 — 284. Neues Kriegs Theater von Ungarn in IV Blat.

„N. B. Universal Carte von Schwaben in 9 Blat in Comission extra Grösse“  
(mapa M. Seuttera; por. Chr. Sandler, op. cit. Nr. 365 — 373).

## II.

„Chorographische und Topogr. Charten“.

1. Wien im Grund u. Prospect. 2. Gegend u. Grund der St. Wien. 3. Vorstädte ausser Wien. 4. Lissabon im Grund u. Prospect. 5. Madrit. 6. Barcellona. 7. Luxemburg 8. Turin. 9. Venedig. 10. Mantua. 11. Florenz. 12. Stuttgart. 13. Freyburg. 14. Lüneburg. 15. Magdeburg. 16. Hamburg. 17. Stettin. 18. Copenhagen. 19. Ulm. 20. Bellgrad. 21. Temeswar. 22. Lübeck. 23. Rotterdam. 24. Gravenhaag. 25. Carlsruh im Prospect. 26. Paris im Grund. 27. Augsburg im Grund. 28. Gegend um Augsburg. 29. Hannover im Grund. 30. Philippsburg im Gr. u. Prosp. 31. Belager. der Vest Philippsb. 32. Pijrmont St. u. Schloss. 33. Berlin im Grund u. Prosp. 34—36. Berliner Prospect. 37. Franckfurt im Grund u. Prosp. 38. Gegend um Franckfurt. 39. Nienburg im Grund. 40. Bremen im Grund. 41. Braunschweig im Grund. 42. Gegend um Braunschweig. 43. Jerusalem mit ihren Vorstädten. 44. *Prospecto ... del Porto e della Citta di Trieste ... Wahre ... Vorstellung ...* 45. Strudel u. Wirbel in der Donau. 46. Nürnberg im Grund. 47. Nürnberg Bezirck. 48. Nürnbn. Pflegämt Hersp. u. Reichen. 49. Nürnbn. Pflegämt Liechtenau. 50. *Das Nürenbergische Gebiet ... durch Christoph Scheurer ...* 51. *Topographia ... Petropolis anno 1744 designata ...* 52. Finnische Meerbusen. 53. Canal Ladoga u. Ingermanl. 54. Ladoga mit dessen Gegenden. 55. Newa Strohm biss Petersburg. 56. Amsterdam im Gr. u. Prosp. 57. Hildesheim im Grund. 58. Osnabrug im Grund u. Prosp. 59. Constantinopol im Gr. u. Prosp. 60. *Plan of the city ... of Philadelphia ... by Matthew Albert Lotter 1777.* 61. Neuer Plan von Berlin. 62. *Plan der Stadt und Gegend von Dantzig ... 1784.* 63. Halberstadt. 64. Gröningen.

## III.

„Register des kleinen Atlantis, davon die Carten in halb Bogen Grösse, und von Tobias Conrad Lotter Geogr. in Augsburg verfertigt zu haben sind“.

1. Titul Blatt. *Atlas Minor praecipua Orbis terrarum Imperia ... Germaniae potissimum tabelli[s] ... sistens ...*
2. Geogr. Einleitung in 8 Bogen.
3. *Diversi Globi Terr-Aquei ... Matth. Seutteri ...*
4. *Europa Religionis Christianae Morum et Pacis ...*
5. *Asia cum omnibus provinciis ... per M. Seutter.*
6. *Africa juxta navigationes ...*
7. *Nov. Orbis sive America Septentrionalis ...*
8. *America Meridionalis ...*
9. Königreich Portugall.
10. *Novissima ... Regnorum Hispaniae et Portugalliae ...*
11. *Gallia concin[n]ata ad magnum numer. mappar. ...*
12. Herzogthum Lothringen.
13. *Nova totius Italiae.*
14. Herzogth. Savoyen u. Piemont.
15. Herzogth. Mayland.
16. Venetianisches Gebiet.
17. Genuesisches Gebiet.
18. Königr. Neapoli, Sicil. u. Sardin.
19. Königreich Neapoli.
20. Kirchen-Staat.
21. *Accuratissima Angliae Scotiae et Hiberniae ...*
22. *XVII Provinciae Belgii ...*
23. X. Prov. od. Spanisch. Niderland.
24. Grafschaft Flandern.
25. Herzogth. Luxemburg.
26. Herzogth. Brabant.
27. VII. Prov. od. Grafsch. Holland.
28. Schweiz. *Nova totius Helvetiae ...*
29. *Imperium Romano-Germanicum ... T. C. Lotter ...*
30. Post-Charte von Teutschland.
31. Oesterreichischer Creis.
32. Ober - Oesterreich.
33. Unter - Oesterreich.
34. Gefürstete Grafsch. Tyroll.
35. Bayrischer Creis.
36. Ertz - Bistum Saltzburg.
37. Schwäbischer Creis.
38. Fränkischer Creis.
39. Rhein - Maas u. Mosel - Strom.
40. Ober Rheinischer Creis.
41. Elsass.
42. Nieder Rheinischer Creis.
43. Pfaltz am Rhein.
44. Chur - Fürstenthum Mayntz.

45. Chur - Fürstenthum Trier.
46. Chur - Fürstenthum Cöln.
47. Westphalischer Creis.
48. Bistum Paderborn.
49. Chur - Fürstenthum Hannover.
50. Herzogthum Braunschweig.
51. Nieder Sächsischer Creis.
52. Ober Sächsischer Creis.
53. Brandenburg Meckl. u. Pommern.
54. Marckt Brandenburg.
55. Herzogthum Pommern.
56. *Regnum Bohemiae Cum Ducatu ... Silesiae ... Moraviae et Lusatiae ...*
57. Königreich Böhmen.
58. Herzogthum Schlesien.
59. Marggrafschaftt [!] Mahren.
60. Königreich Preussen.
61. Schweden Dänemarck u. Norwegen.
62. Königreich Dännemarck.
63. *Imperium Russiae Magnae ...*
64. *Poloniae Regnum ut et Magni Ducatus Lithuaniae ...*
65. Donau Str. Griechenl. u. Archipel.
66. *Regni Hungariae ...*
67. Temeswarer Bannat.
68. *Magni Turcarum Dominatoris Imperium ...*
69. Türckische Tartarey.
70. *Terra Sancta vocata ...*
71. Hertzogth. Schlesien mit seinen Fürstenth.
72. Fürstenthum Breslau.
73. » Schweidnitz.
74. » Iauer u. Lignitz.
75. » Brieg.
76. » Wohlau.
77. » Glogau.
78. » Oels.
79. » Sagan.
80. » Neiss.
81. *Germaniae aliorumque ... locorum Europae Poliometria.*

Po śmierci Mateusza Seuttera (1756) oficyna jego przeszła do rąk 3 sukcesorów: syna, Albrechta Karola Seuttera i dwóch zięciów: Tobiasza Konrada Lottera (1717 — 1777) i Jerzego Baltazara Probsta. Młody Seutter wkrótce zmarł, a Georg Balthasar Probst i jego syn, Johann Michael Probst zajmowali się przeważnie grafiką artystyczną i tylko ubocznie kartografią, Tobiasz Conrad Lotter natomiast rozwinął rozległą działalność wydawniczą kartograficzną. W pierwszym rzędzie wydawał mapy z ogromnego zapasu płyt M. Seuttera, wśród nich szereg specjalnych map Saksonji A. F. Zürnera: „*Praefecturae Saxoniae*“ (por. w spisie, jak wyżej, poz. 105 — 117) z płyt M. Seuttera. Mapy te, o dużej skali, od 1 : 100.000 do 1 : 200.000, ukazały się z nazwiskiem M. Seuttera w tytule i z dopiskiem: „Anjezo im Verlag bey Tob. Conr. Lotter Geogr. in Augsburg“ (por. Chr. Sandler: „*Matthäus Seutter und seine Landkarten*“ str. 33). Jako



rytownik podpisywał te mapy T. C. Lotter. W następnych swych wydawnictwach T. C. Lotter ścierał na płytach nazwisko M. Seuttera i umieszczał swoje, później — sporządzał sam nowe mapy; dalekie od oryginalnej twórczości, są to przeważnie naśladownictwa współczesnych map holenderskich; przerabiał też mapy Delisle'a (zob. poz. 5—9 powyższego spisu). Jako rytownicy występują na mapach T. C. Lottera jego synowie: Matthäus Albrecht, Georg Friderich i Gustav Conrad (por. poz. 205—213 powyższego spisu). Dwaj pierwsi, Matthäus Albrecht i Georg Friderich po śmierci ojca prowadzili dalej przedsiębiorstwo, wydając szereg map (zob. poz. 267—270, 273, 274 powyższego spisu), podpisywali też swoje mapy: „Les Frères...“, „Fratres“ lub „Gebrüder“ Lotter (zob. poz. 135, 280 powyższego spisu).

Z map swych tworzyli Lotterowie atlasy, ozdobione frontyspitem Weyermana: „Atlas Novus“, którego używał jeszcze M. Seutter, jednakże z różną ilością map i bez indeksów. Również z map in 4<sup>o</sup>, których ogólna liczba dochodziła do 80, Lotter i jego sukcesorowie tworzyli „Atlas Minor“, też z różną ilością map i bez indeksów. Na frontyspisie tych atlasów było nawet zostawione w tytule wolne miejsce dla ręcznego wstawienia liczby map, jaką dany atlas zawierał (zob. Nr. 253).

Niniejszy egzemplarz zawiera następujące mapy według numerów powyższego spisu: I. 3—5, 7—11, 23, 29, 58<sub>1</sub>, 59, 60, 68, 71, 75, 80, 81, 89, 99, 100, 129, 133, 134<sub>2</sub>, 135<sub>2</sub>, 137, 140, 141, 146, 148, 161, 237 i 273.

Oprócz tego niewymienione w spisie mapy, wydane przez „les Frères Lotter“:

[10]. *Carte de la France divisée en ses LXXXIII Départements...*

[35]. *Empire de la Porte Ottomane...*

poza tem:

[13]. *Italia*. M. Seuttera.

[21]. *Belgii pars septentrionalis. Hollandia* — Piotra Schenka.

Półskórek. Prowenjencja: 1. Żmijowski; 2. Wincenty Żabowicz; 3. Z Biblioteki Mańkowskiej Maryi z Książąt Druckich - Lubeckich Łęskiej.

M 1612

POLSKA: [32]. U góry w kartuszu, ozdobionym portretem Fryderyka II i orłem czarnym: *Borussiae Regnum complectens Circulos Sambiensem, Natingiensem et Hockerlandiae nec non Borussia Polonica exhibens Palatinatus Culmiensem, Marienburgensem, Pomerelliae et Varmiae cum adjacentibus aliis Provinciis. Mappa Geographica Sumptibus et Curis exarata Tobiae Conradi Lotteri, Geogr. Aug. Vind.* Z lewej strony u góry w kartuszu objaśnienie długości i szerokości królestwa Prus. 55,5 × 47,7.

[33]. W lewym dolnym rogu w kartuszu, ozdobionym trzema postaciami, w tem jedna — konno: *Mappa Geographica ex novissimis observationibus repraesentans Regnum Poloniae et Magnum Ducatum Lithuaniae, Cura et Sumptibus Tobiae Conradi Lotter Geogr. Aug. Vindel.* U dołu pośrodku skała, ozdobiona herbem Polski z herbem „Ciolek“ pośrodku tarczy. Pod kartuszem tytułowym: — Objaśnienie kolorów któremi oznaczono 1-szy rozbiór: *Nach der Neuen Abtheilung portiones 1772.* 56,8 × 46,8. Wcześniejsze wydanie z tejże płyty, bez objaśnienia kolorów — zob. Nr. 251, tabl. 43.

ok. 1780.

250. SEUTTER M. i LOTTER T. C. Zbiór map.

Tablic miedziar. kolor. 86; 55 cm.

Zawiera według monografii Chr. Sandlera: „Matthäus Seutter und seine Landkarten“ następujące numery map: II. 11, 37, 42 — 44, 71, 97, 107 (bis), 108, 113 — 115, 123, 127, 128, 135 — 137, 151, 160, 162, 176, 180, 189, 231, 243, 253, 338.

Według spisu wydawnictw Lottera (Nr. 249) następujące pozycje: I. 12, 14 — 17, 19, 27 — 29, 33, 34, 36, 37 (2 egz., z datą 1761 i bez), 45, 55, 58, 59 — 2, 60, 66; 82, 85, 91, 96, 99, 100, 123, 129, 130, 132, 135, 136, 141, 146, 147, 148, 150 — 152, 154 — 156, 161, 163, 205 — 209, 212, 213, 221, 233, 240, 245, 246, 252.

Skóra, Zbiory Lelewela.

M 1602

POLSKA: [54]. W prawym górnym rogu w kartuszu, ozdobionym dwiema postaciami i orłem na tarczy: *Nova Mappa Geographica totius Ducatus Silesiae tam Superioris quam Inferioris exhibens XVII Minores Principatus et VI. Libera Dominia. Accuratissime determinata et excusa Cura et sumptibus Tobiae Conradi Lotteri Calcographi Aug. Vindel. 1758.* W lewym dolnym rogu — plan: *Prospectus Vratislaviae Metropolis Ducatus Silesiae. Prospect der Hauptstadt Breslau in Schlesien.* W prawym dolnym rogu pod ramką: *T. C. Lotter sc. 56 × 47; skala — ok. 1:650.000.*

[60]. *Borussiae Regnum ...* M. Seuttera — jak Nr. 169, tabl. 23.

[61]. *Borussiae Regnum ...* T. C. Lottera — jak Nr. 249, tabl. 32.

[62]. W lewym dolnym rogu: *Carte nouvelle des Royaumes de Galizie et Lodomerie avec le District de Bukowine. à Augsbourg ches [!] Tobie Conrad Lotter.* Niżej: *Explication des siones. Cercles - Districts.* 59,6 × 48,2.

[63]. W lewym górnym rogu w kartuszu: *Magnus Ducatus Lithuania in suos Palatinatus et Castellaniai divisa, non solum accuratissime delineata sed etiam plurimis in aliis mappis omissis locis aucta cura et sumptibus Tob: Conr: Lotter Geogr. et Chalcogr. Aug. Vind.* W prawym dolnym rogu pod ramką: *Georg Friderich Lotter sculps. 55,9 × 47.*

ok. 1780.

251. LOTTER T. C. *Atlas novus sive tabulae geographicae totius Orbis faciem, partes, imperia, regna et provincias exhibentes exactissima cura iuxta recentissimas observation. aeri incisae et venum expositae à Tobia Conrado Lotter, Chalcogr. et Geographo Augustae Vindelicorum.*

Tablic miedziar. kolor. 50; 52½ cm.

Frontysepis miedziar. „Jacob Christoph Weijerman inv. et delin: Martin Gottfrid Crophius sculps.“ z tytułem, jak wyżej.

Rękopiśmienny „Index“ wykonany współczesną ręką wykazuje 60 tablic, z których brak: [3]. Europa; [10]. Gallia; [16]. Italia; [22]. Germania postarum; [44]. Borussia; [45]. Daniae; [50]. Moscovia; [51]. Hungaria; [54]. Ucraina; [60]. Suecia.

Według spisu wydawnictw T. C. Lottera (zob. Nr. 249) atlas zawiera pozycje: I. 3, 4, 6 — 11, 22, 23, 29 — 31, 54 — 56, 58, 59, 62, 63, 68, 71, 75, 80, 81, 83, 86 — 89, 96, 99, 100, 125 — 127, 129, 130, 132, 135, 139, 140, 147, 148, 150, 154 — 156, 209 i 221.

Pólskórek. Prowenjencja: „Roku 1772 dnia 30. Junij kupiłem ten Atlas w Wilnie za ktury dałem + + + VI 1/2. Jakób Grużewski“.

M 1607

POLSKA: [38]. ... *Silesiae* ... jak Nr. 250, tabl. 54.

[41]. *Livoniae et Curlandiae* ... jak Nr. 238, tabl. 10.

[42]. ... *Lithuaniae* ... jak Nr. 250, tabl. 63.

[43]. ... *Poloniae* ... z płyty, jak Nr. 249, tabl. 33, wcześniejsze wydanie, bez objaśnienia kolorów rozbioru 1772 r.

ok. 1780.

252. LOTTER T. C. *Atlas Novus* ...

Tablic miedziar. kolor. 26; 52 1/2 cm.

Frontyśpis miedziar. jak w Nr. 251; mapy, według spisu wydawnictw Lottera (zob. Nr. 249) pozycje: I. 3 — 6; 8, 9, 11, 15, 23, 29 — 31, 58, 59 wyd. z tyt. łac.; 60, 133 — 135; 137, 139, 141, 146, 147 i 154 wyd. I., oraz M. Seuttera: [12]. *Nova ... Italiae* ...

Skóra. Prowenjencja: „P. Oławski discip. III classis Vilmens. Gimn.“.

M 1606

POLSKA: [19]. *Borussiae Regnum* ... z płyty, jak w Nr. 249, tabl. 32; dodany w końcu tytułu rok: 1759.

[20]. ... *Lithuaniae* ... jak Nr. 250, tabl. 63.

[22]. *Livoniae et Curlandiae* ... jak Nr. 238, tab. 10.

ok. 1780.

253. LOTTER T. C. [i SEUTTER M.] *Atlas Minor praecipua Orbis terrarum Imperia Regna et provincias Germaniae potissimum, tabelli[s] [miejsce wolne dla wstawienia cyfry] delineatis sistens usui militiae ducum ac perigrinantium maxime accomodatus opera Tobiae Conradi Lotteri Chalcographi et Geographi Aug. Vind.*

Tablic miedziar. z mapami kolor. 16; 22 cm. podł.

Zawiera: frontyśpis miedziar. „Jacob Christoph Weyerman inv. et delin. Martin Gottfrid Crophius sculps.“ z rytowanym tytułem, jak wyżej; pod dolną ramką: „Cum Privileg. S. R. I. Vicariatus in part. Rheni, Franc. et Suev. juris“, jak w „Atlas Minor“ M. Seuttera, z którego najprawdopodobniej ten frontyśpis, ze zmianą nazwiska Seuttera na Lottera, został zapożyczony (por. Chr. Sandler: „Matthäus Seutter“, str. 15, nota); następują mapy: przeważnie z nazwiskiem M. Seuttera w tytule; pod dolną ramką wszystkie mają napis: „Im Verlag bei Ioh. Mart. Will Kunstverleger in Augsburg“; są to, jak w spisie wydawnictw Lottera (zob. Nr. 249) pozycje III. 3 — 8, 13, 22, 28, 29, 56, 63, 64, 66, 68, 70 i 81. Wszystkie mapy mają w prawym górnym rogu rytowane numery, odpowiadające numerom tych map w spisie wydawnictw Lottera.

Skóra. Prowenjencja: 1. „Fr. Dominicus Siwicki O. P. Prov. Litv.“ (pieczęć). 2. „Bibliothecae Conventus Grodnensis Ordinis Praedicatorum“ (exlibris).

M 66

POLSKA: [11]. 56. W prawym górnym rogu w kartuszu, ozdobionym lwem czeskim i oddziałem wojska: *Regnum Bohemiae cum adiunctis Ducatu Silesiae et Marchionat. Moraviae et Lusatiae representans Matth. Seutter S.C.M. Geogr. Aug. Vind. C. Pr. S. R. I. Vicariat.* W prawym dolnym rogu herby Śląska i Moraw; niżej na ramce: *Tobias Conrad Lotter sculpsit.* Pod ramką: *Im Verlag zu haben bey. Ioh. Mart. Will in Augsburg.* 24,8 × 18,5.

[13]. 64. W prawym górnym rogu w kartuszu, ozdobionym herbem Polski, z herbem „Ciołek“ pośrodku, i postaciami alegorycznymi: *Poloniae Regnum ut et Magni Ducat. Lithuaniae accuratiss. delin. opera et studio M. Seutteri S. C. M. Geogr. Aug. Vind. C. Privil. S. R. I. Vicariat.* W prawym dolnym rogu pod ramką: *Tob. Conr. Lotter sculpsit;* po środku pod ramką: *Im Verlag zu haben bey Ioh. Mart. Will in Augsburg.* 24,5 × 18,8.

ok. 1780.

254. LOTTER T. C. [i SEUTTER M.]. *Atlas minor ...*

Tablic miedzior. kolor. z mapami 19; 22 cm. podł.

Frontyspis z płyty, jak w Nr. 253; tablice — według wykazu wydawnictw Lottera (zob. Nr. 249) poz. III. 3 — 8, 10, 11, 13, 21, 22, 28, 29, 56, 63, 64, 66, 68, 70 i 81; z płyt, jak w Nr. 253, ale napis u dołu tablic zmieniony na: „Anjezo im Verlag bey Tobias Conrad Lotter Geogr. in Augsburg“, oraz zatarte numery tablic na płytach.

Zbiory Lelewela.

M 67

POLSKA: [14]. *Regnum Bohemiae ...* z płyty, jak w Nr. 253, tabl. 11. Pod ramką: *Anjezo im Verlag bey Tob. Conr. Lotter Geogr. in Augsburg.*

[16]. *Poloniae ...* z płyty, jak w Nr. 253, tabl. 13. Pod ramką: *Anjezo im Verlag bey Tob. Conr. Lotter, Geogr. in Augsburg.*

1780.

255. LAPORTE JOSEPH. *Atlas Moderne Portatif, composé de vingt-huit cartes sur toutes les parties du globe terrestre; a l'usage des Colleges, des Pensions, des Maisons Religieuses, & de toutes les Personnes qui étudient ou enseignent la géographie ... Nouvelle edition, augmentée de trois nouvelles cartes astronomiques, & d'une Introduction à la connoissance de la Géographie. A Paris, chez Laporte, libraire, rue des Noyers. MDCCLXXX. Avec Approbation et Privilège du Roi.*

Tablic miedzior. kolor. 31; tekst franc.; 20 cm.

Karta tyt.; tekstu łącznie z kartą tytułową str. 16; 3 tablice na wstępie nienumerowane, pozostałe — oznaczone 1 — 28.

Oprawa papierowa. Zbiory Lelewela.

M 78

Ph. 654, wyd. 1781 r.

POLSKA. 9. W prawym górnym rogu w kartuszu: *Carte générale de la Pologne, avec tous les Etats qui y sont annexés.* 20,9 × 16,1.

1780.

256. STAGE CONRAD HEINRICH. *Atlas für die Jugend und alle Liebhaber der Geographie, hauptsächlich nach Büsching und Gatterer. Mit 24 illuminierten Landkärtchen. Neue, durchaus verbesserte und zum theil ganz umgearbeitete Auflage. Augsburg, bey Conrad Heinrich Stage. 1780.*

Tablic miedziór. kolor. 8; tekst niemiecki; 17 cm.

Karta tyt.; dedykacja — str. nlb. 12; „Vorrede“ — str. nlb. 12; „Inhalt“ — str. nlb. 4; „Atlas für die Jugend“, tekst objaśniający do mapek, w formie pytań i odpowiedzi — str. 472; „Anhang. Von der Sphäre, vom Weltsystem...“ — str. 38; „Register“ — str. nlb. 14; „Nachricht an den Buchbinder“ — str. nlb. 2. Brak 16 tablic.

Pólskórek. Prowenjencja: „Z Biblioteki Szkół Kowiens[kich]“. M 79

POLSKA: „Sechszehntes Kapitel. Preussen“; str. 355 — 367;

„Siebenzehntes Kapitel. Pohlen“; str. 367 — 380.

Do obydwuch rozdziałów brak map.

1780.

257. VOOGT [VOOGHT] CLAAS JANSZ. *De Nieuwe Groote Lichtende Zee-Fakkelt het eerste deel behelzende de Zee-kusten van Holland, Vriesland, Holstein, Jutland, Meklenburg, Deenemarken, Noorwegen, Sweden, Pomeran, Pruissen, Lyfland, Finland, Finmarken en Rusland, Ysland, Spitsbergen, en Jan Maaijen Eiland, de Straat Davids en Hundson, de oost-kusten van Engeland en Schotland, met de onderhoorige Eilanden, als ook de Orcades, Hitland en de eilanden van Fero. Als meede de beschryvinge van alle havenen, baaijen, reeden, droogten, diepten, strekkinge en opdoeningen van landen, op de waare Pools hoogte gelegd, uit de ondervindinge van veele kundige en ervarenen stuurlieden, lootsen en liefhebbers der zeevaart. Vergadert door Wylen Claas Jansz. Voogt, geometra en leermeester der Wiskonst. Zynde deze Druk met nieuwe kaarten, en correcte beschryvinge merkelyk vermeerdert, en verbeterd door Gerard Hulst van Keulen. Te Amsterdam, by Gerard Hulst van Keulen zee-kaart en boekverkooper... 1780.*

Cz. I; części II - V — brak. Tablic miedziór. 79; tekst holend.; 55 cm.

Frontyśpis miedziorytowy z adresem: „Gedruckt tot Amsterdam by Ioannes van Keulen...“; karta tyt. drukowana z tytułem, jak wyżej; tekstu dwukolumnowego str. 112; tablice z mapami podpisanemi: „...by, door Joannes van Keulen“, „...door Joannes van Keulen en Zoonen (1777)“, „...by Gerard van Keulen...“.

Pólskórek. Zbiory Lelewela.

M 1632

Tiele, 1173 — 5 części, 1783 — 1788 r.

POLSKA: [23]. W prawym dolnym rogu w kartuszu: *Nieuwe en zeer accurate zeekaart van de geheele Oost-zee, in welke alle de plaatsen, gronden, diepten, vuuren en peylinge na de besten astronomische observation en nieuwste onder. vindingen gelegd zijn: Te Amsterdam by Joannes van Keulen en Zoonen boek en zeekaart verkoopers compas octant grad-boog en mathematisch instrument makers aan de hoek van de Nieuwenbrug. 105 × 72,4.*

[27]. Bez tytułu; mapa południowej części Morza Bałtyckiego; 57,3 × 50. Mapki poboczne: u dołu — *De reede voor Danzig int groot besteck*. W lewym górnym rogu — *Grootbesteck van Karelskroon...*

[33]. Tytuł pośrodku mapy w kartuszu: *Paskaart voor een gedeelte van Sernevisse, tot aan Parnout waar in noch in een bysonder tafeln vervat is de rivier van Dantzig Köningsbergen der Memel, en Ryga in 't groot. Naaukeurigh opgesielt en van veel souten verbeteret met Privilegie voor 15 Jaaren 't Amsterdam by Iohannis van Keulen boekverkoper aan de Nieuwenbrugh inde gekroonde Loots-man. 59 × 50,7*. W prawym górnym rogu mapki poboczne: *De Rivier van Ryga in 't groot; De Rivier van Dantzig in 't groot; 't Gat vander Memel in 't groot. Koningsberger Gadt in 't groot*.

1700 — 1781.

## 258. HOMANN J. B. i sukcesorowie. Zbiór map.

Tablic miedzior. kolor. z mapami 53; 52 cm.

Zbiór zawiera według monografij Chr. Sandlera: „J. B. Homann“ i „Die Homännischen Erben“ następujące numery:

J. B. Homanna, wydane w latach:

1700 — 1702: Nr. A. 1, 8;

1702 — 1707: Nr. B. 13, 14, 17, 21, 22, 24, 32, 37 i 42 (poprawione w 1739 r.);

1707 — 1712: Nr. B. 48 — 50, 55, 59, 60, 62, 64, 68, 80, 95, 96;

1716: Nr. B. 106.

1717 — 24: Nr. B. 142.

[2]. *Planisphaerium coeleste: Sc. Melchior Rein aqua forti bez nazwiska J. B. Homanna*. Inna niż w Nr. 283, tabl. 1.

[18]. *Ducatus Mediolani una cum confinys... per Joh. Bapt Homannum*, z innej płyty niż „Typus belli in Italia“ (Sandler: B. 15).

Sukcesorów Homanna:

z „Atlas Geographicus Maior“:

T. I. Nr. II. 1, 3, 12, 33 (r. wyd. 1747), 60 (r. wyd. 1743), 74, 101 (północna sekcja) 105—106, 107, 112, 118, 122, 131, 136, 148;

T. II. Nr. III. 1, 34, 45 71. i [57]. „Tab. poliometrica Germaniae... 1731“.

z „Homannisch-Hasischer Gesellschaftsatlas“: Nr. VI. 11.

z „Der Natur — und Kunstatlas“: *Schematismus geographiae mathematicae*; Oprócz tego M. Seuttera: [16]. *Helvetiae*; [21]. *St. Ecclesiae*; [31]. *Brigoviae*;

[35]. *March. Brandenburg*.

Do woluminu dołączone:

Covens & Mortier: [43]. ... *Pologne*... zob. niżej: POLSKA.

T. C. Lottera tablice chronologiczne: [58]. „Statua Regum Europaeorum...“

[59]. „Pontificum Romanorum statua...“

[60]. „Colossus Monarchicus statua Danielis...“

Oprawa nowoczesna.

M 1590

POLSKA: [37]. *Regnum Bohemiae...* jak Nr. 185. II. tabl. 93.

[38]. ... *Ducatus Silesiae...* z płyty jak w Nr. 167, tabl. 40 i w Nr. 237, tabl. 41. Uzupełniona sytuacja w księstwie Raciborskiem i Cieszyńskiem. W końcu tytułu dodano: *Cum Privilegio Sac. Caes. Majestatis*.

[42]. W lewym górnym rogu w kartuszu: *Regni Poloniae Magnique Ducatus Lithuaniae nova et exacta tabula ad mentem Starovolcii descripta a Ioh. Bapt. Homanno Sac. Caes. Mai. Geographo Revisa et ad praesentem statum accom[m]odata 1739*. Nad górną ramką: *Norimbergae cum Privil. Sac. Saes. [!]* *Majest.* Z innej płyty, niż Nr. 185, tabl. 20.

[43]. W lewym górnym rogu w kartuszu, ozdobionym herbem Polski z herbem króla St. Augusta pośrodku tarczy: *Carte generale & itineraire de la Pologne avec les païs qui y appartenoient ci-devant, a Amsterdam chez Covens & Mortier & Covens Junior 1781*. W lewym dolnym rogu na ramce: *I. van Iagen sculps. 1781*. 53,5 × 45,7.

[44—45]. *Ducatus Curlandiae...* jak Nr. 227, tabl. 44, z poprawką, jak Nr. 236, tabl. 62; dwie sekcje niesklejone.

[46]. ... *Lithuaniam Borussicam...* jak Nr. 185, tabl. 19; tylko sekcja północna.

1784.

259. ROBERT DE VAUGONDY D. *Nouvel Atlas Portatif destiné principalement pour l'instruction de la jeunesse, d'après la Géographie Moderne de feu l'Abbé Delacroix par le S. Robert de Vaugondy Géographe Ord. du Roi, de S. M. Polonoise Duc de Lorraine et de Bar, de la Societé Royale des Sciences et Belles Lettres de Nancy et Censeur Royal. A Paris chez le S. Delamarche, Géographe, rue du Foin St. Jacques, au Collège de M[ai]tre Gervais. 1784.*

Tablic miedzior. kolor. 52; tekst franc.; 29½ cm.

Karta tyt. — miedzioryt („Groux sculp.“) z winjetą i rytowanym tytułem, jak wyżej; „Discours sur l'étude de la géographie“, „Table des cartes“, „Table alphabétique“ — tekstu rytowanego str. 9; tablice. Brak tablicy 3-ciej: „Mappemonde suivant la couleur des habitans“; poza indeksem tablica<sup>47,2</sup>: ... *Géographie ecclésiastique de la Turquie d'Asie*.

Półskórek. Prowenjencja: „Iz Biblioteki 2-go Kad. Korpusa“ (exlibris).

M 543

POLSKA: (26). W prawym górnym rogu w kartuszu: *Bohême, Silésie, Moravie, Lusace. Par le S. Robert de Vaugondy Geog. ord. du Roi, de S. M. Pol. Duc de Lorr. et de Bar & c.* Pod kartuszem: *arrivet inv. & sculp.* W prawym dolnym rogu pod ramką: *Gravé par E. Dussy. 21,5 × 22,7.*

(28). W lewym górnym rogu w kartuszu: *Royaume de Pologne par le S. Robert de Vaugondy Géog. ordinaire du Roy & c.* Pod kartuszem: *Arrivet inv. & sculp.* W prawym dolnym rogu pod ramką: *Gravé par E. Dussy. 26,8 × 22,5.*

1785.

260. ELWE JAN BAREND. *Compleete Zak-Atlas, van de zeventien Nederlandsche Provinciën, begreepen in XXXI, zeer naauwkeurig en zindelyk in 't koper gebragte kaarten, op nieuw verraardigt, naar de laatste verbeteringen van de Heeren Fraex, Bachine, en andere voorname aardryks-kundigen: waar by gevoegd is, een algemeen denkbeeld van de aardryks-kunde, benevens eene korte beschryving der XVII Nederlandsche Provinciën, waarin alle de onlangs gemaakte veranderingen, in de Regeeringsform, als anderzins, naauwkeurig opgegeeven worden. Te Amsteldam by Elwe en Langeveld. MDCCLXXXV.*

Tablic miedzior. kolor. 31; tekst holend.; 21 cm.

Karta tyt. — miedzioryt, z rytowanym tytułem, jak wyżej; tekstu str. 192; tablice.

Pólskórek. Prowenjencja: „De Bruyn Lodaniensis“. Zbiory Lelewela.

M 80

1700 — 1786.

261. HOMANN J. B. i sukcesorowie. Zbiór map.

Tablic miedzior. kolor. z mapami 49; 52<sup>1</sup>/<sub>2</sub> cm.

Zbiór zawiera: frontyspis miedzior. „Atlas Novus“, kopja z Nr. 166, i według monografij Chr. Sandlera: „J. B. Homann“ i „Die Homännischen Erben“ następujące numery:

J. B. Homanna, wydane w latach:

1700 — 1702: Nr. A. 8;

1702 — 1707: Nr. B. 9, 13, 16 — 22, 24 — 29, 38;

1707 — 1712: Nr. B. 57, 63, 66, 68, 69, 71, 73 — 76, 85, 87, 98;

[13]. *Ducatus Mediolani*... jak w Nr. 258.

Sukcesorów Homanna:

z „Atlas Geographicus Maior“, t. I: Nr. II. 1, 12, 43, 81; t. II: Nr. III. 45, 81, 109;

z „Atlas Coelestis“: [1]. *Planisphaerium Coeleste*;

z ostatniego okresu oficyny sukcesorów Homanna:

[4]. *Regnorum Hispaniae et Portugalliae... per D. T. Lopez... emendavit F. L. Güssefeld*... (1782);

[42]. *Charte das [?] Russische Reich... von F. L. Güssefeld*... 1786.

Oprócz tego innych wydawców:

J. Walcha: [3]. *Polen*... 1807 — zob. niżej; POLSKA;

[50]. *Charte de l'Afrique*...

T. C. Lottera: [32]. ... Nil; [39]. *Austriae*...; [46]. *Asia*; [47]. *America Sept.*; [48]. *America Merid.*; [49]. *Africa*.

Pólskórek.

M 1584



## POLSKA :

[3]. Joh. Walch: W lewym dolnym rogu w ramce: *Polen nach seiner ersten, und letzten, oder gaenzlichen Theilung 1807*. Następują objaśnienia kolorów, niżej: *zu haben bey Ioh. Walch in Augsburg*. W prawym dolnym rogu pod ramką: *entworfen u. gest. v. F. X. Hutter. 57,7 × 45,8*.

[36]. W prawym górnym rogu w kartuszu, ozdobionym herbami „Silesia“, „Lusatia“, „Bohemia“ i „Moravia“: *Regni Bohemiae Ducatus Silesiae, Marchionatus Moraviae et Lusatiae tabula generalis sumtibus Ioh. B. Homanni S. C. M. Geograph: Noribergae. Cum Privilegio Sac. Caes. Maj. 54,2 × 45,7*. Przeróbka mapy z Nr. 166 i 185; inna płyta,

[41]. ... *Borussiae* ... jak Nr. 185, tabl. 17.

## 1752 — 1786.

262. HOMANN J. B. — sukcesorowie. *Maior Atlas Scholasticus ex triginta sex generalibus et specialibus mappis Homannianis quantum ad generalem orbis & inprimis Germaniae notitiam sufficiens in gratiam erudiendae iuventutis compositus in vulgarem usum scholarum et discentium A. 1752 exhibitus ab Homannianis Heredibus*.

Tablic miedzior. kolor. 36; tekst niem.; 54½ cm.

Karta tyt. z rytowanym tytułem, jak wyżej, i z rytowanym indeksem w jęz. łac. i niem., wykazującym 36 tablic z mapami; „Einleitung zur Geographie“ — str. 38; tablice; zawiera wiele map późniejszych wydań w porównaniu z datą karty tytułowej, z lat 1761 — 1786.

Skóra. Zbiory Lelewela.

M 1591

POLSKA: [24]. ... *Poloniae* ... jak Nr. 236, tabl. 83.

[25]. ... *Borussiae* ... jak Nr. 199, tabl. 10.

## 1753 — 1786.

263. HOMANN J. B. — sukcesorowie. *Atlas Compendarius seu ita dictus Scholasticus Minor in usum erudiendae iuventutis adornatus excudentibus Homan[n]ianis Heredibus A. MDCCCLIII*.

Tablic miedzior. kolor. z mapami 20; 52 cm.

Karta tyt. — miedzioryt, z rytowanym tytułem, jak wyżej, i indeksem, wykazującym 20 tablic z mapami i 1 z „Schematismus geographiae mathematicae“. Brak tabl. 20: *America*; wstawiona poza indeksem tablica: „*Italia cursoria*“. Tablice z datami późniejszymi niż w tytule: 9. *Hispaniae et Portugalliae*... *F. L. Güssefeld* — 1782; *Poloniae* — 1773; zob. niżej: POLSKA; 13. *Scandinavia* — 1776 i 14. *Russische Reich*... *F. L. Güssefeld* — 1786.

Pólskórek.

M 1575

POLSKA: (10). ... *Poloniae* ... jak Nr. 236, tabl. 83.

1757 — 1786.

264. ROBERT GILLES i ROBERT DE VAUGONDY DIDIER. *Atlas Universel par M. Robert, Géographe ordinaire du Roy, et par M. Robert de Vaugondy son fils, Géographe ord. du Roy, et de S. M. Polonoise Duc de Lorraine et de Bar, et Associé de l'Academie Royale des Sciences et Belles Lettres de Nancy. Avec Privilege du Roy. 1757. A Paris chez les Auteurs Quay de l'Horloge du Palais. [Chez] Boudet Libraire Imprimeur du Roi, ruë St. Jacques.*

Tablic miedziar. kolor. 111; tekst franc.; 52 $\frac{1}{2}$  cm.

Frontyspis miedziorytowy „Gravé par Ch. Baquoy; J. Oger scripsit“, z rytowanym tytułem — jak wyżej; „Avertissement“ — k. nlb. 1; „Préface historique“ i „Table“ — str. 34; 3 tablice: 1. *La Judée... 1786*; 2. *Indes Orientales... 1786*. 3. *Etats Unis... 1785*. — nie umieszczone w indeksie, mają w tytule: *Supplement à l'Atlas de M. Robert de Vaugondy. A Paris chez Boudet...“.*

Pólskórek. Zbiory Lelewela.

POLSKA — jak Nr. 202.

M 1775

1787.

265. PRÉTOT PHILIPPE DE. *Recueil de cartes pour l'étude de l'Histoire Moderne, destiné principalement à celle commencée par l'Abbé de Marsy, & continuée par M. Richer, en 30 volumes in-12. Extrait de l'Atlas universel, dirigé par Philippe de Prétot & autres géographes. A Paris, chez Noyon l'ainé... MDCCLXXXVII.*

Karta tyt.; „État des cartes“ — str. nlb. 2.; tablic miedziar. niekolor. 39; 30 cm. Skóra. Zbiory Lelewela.

M 546

POLSKA: (1). W lewym dolnym rogu w kartuszu: *Carte nouvelle de la Pologne, avant son démembrement [!] dirigée par Mr. Philippe Censeur Royal et Professeur d'histoire; de l'Académie Ryale des Sciences et belles-lettres d'Angers.* W lewym dolnym rogu pod ramką: *Moithey Ing. del.*; w prawym — *J. E. J. Vallet sculp.* 36,8 × 25,5.

1745 — 1788.

266. DELISLE G. i BUACHE PHILIPPE. „Cartes de Guillaume Delisle, † 1726, retouchées, augmentées ou copiées par Philippe Buache, † 1773, chez Dezauche. 1788“. Tytuł ułożony przez Lelewela.

Tablic miedziar. kolor. 16; 53 cm.

Zbiór zawiera 15 map Delisle'a, poprawionych przez jego zięcia i sukcesora, Philippe Buache, wydanych w Paryżu przez Dezauche, który podpisuje się na nich: „successeur des Srs. De l'Isle et Buache“:

[1]. *Mappemonde... 1785*; [2]. *Carte d'Europe... 1782*; [3]. *...d'Asie... 1788*; [4]. *...d'Afrique... 1787*; [5]. *...d'Amerique... 1785*; [6]. *...d'Espagne... Vallet scripsit*; [7]. *L'Italie... MDCCLXXX. Revue... 1786. Gravé par Berey*; [8]. *Carte des Provinces Unies des Pays Bas... 1780. Gravée par Liebaux le fils*. [9]. *...de Suisse... 1780*; [10]. *L'Allemagne... 1780*; [11]. *...Danemarc... 1780*; [12]. *La Pologne... zob. niżej: POLSKA*; [13]. *Carte... de la Hongrie... 1745*; [14]. *...de la Grece... 1780*; [15]. *...Turquie... Ph. Buache en 1776. Chez Dezauche... 1780*; [16]. *...Gouvernement de Tauride... Par Dezauche... 1788... oraz: Partie du Theatre de la guerre entre les Turcs et les Russes. Cette carte a été dressée d'après plusieurs matériaux authentiques, et notamment, d'après la carte manuscrite faite sur les lieux par les ingenieurs Russes, pour le voyage de sa Majesté l'Imperatrice de Russie...*

Lelewel dołączył do woluminu własnoręcznie wykonany wykaz map, zawartych w niniejszym zbiorze oraz spis wszystkich map Delisle'a, wydanych przez firmę „Covens et Mortier“ w Amsterdamie (zob. Nr 171), w którym podkreślił mapy, znajdujące się w zbiorze map Delisle'a z lat 1760 — 1723 (zob. Nr. 163).

Zbiory Lelewela.

M 1769

POLSKA: [12]. *La Pologne... z płyty, jak w Nr. 163, tabl. 45; zmieniony adres na: Rue des Noyers près celle des Anglais* oraz dodana data: 1780. Dodano objaśnienie kolorów: „Demembremens faits en 1773“. Z prawej strony pod ramką: *Ph. Buache P[remier] G[éographe] d[u] R[oi] d[e] l'Académie R[oyale] d[es] S[ciences] Gendre de l'Auteur. Avec Priv. du Roi.*

1787 — 1788.

267. BONNE RIGOBERT i DESMAREST NICOLAS. *Atlas encyclopédique, contenant la géographie ancienne et quelques cartes sur la géographie du moyen age, la géographie moderne, et les cartes relatives à la géographie physique. Par M. Bonne, ingénieur-hydrographe de la Marine; et par M. Desmarest, de l'Académie Royale des Sciences, pour les cartes de la géographie physique. A Paris, Hôtel de Thou, rue des Poitevins. MDCCLXXXVII (— MDCCLXXXVIII).*

Cz. I—II, w 1 woluminie; tablic miedziur. 140; tekst franc.; 29 cm.

Cz. I: „Frontispice de l'Encyclopedie“ — miedzioryt („C. N. Cochin inv“; „C. Boily sculp.“); karta tytułowa; tekstu str. 65; tablic 77.

Cz. II: karta tytułowa, jak w części I (r. wyd.: MDCCLXXXVIII) i tekst — str. 110; „Table“ — str. nlb. 2 (początek „Table“ — na str. 110); tablic 63. Tablice w obydwuch częściach mają numerację ciągłą: 1—140.

Półskórek. Zbiory Lelewela.

M 542

Ph. 666, 667.

POLSKA: Cz. I. 67. W prawym górnym rogu: *Duché de Silésie, et Marquisat de Moravie. Par M. Bonne, Ingenieur-Hydrographe de la Marine.* U dołu w lewym rogu pod ramką: *André sculp. 22,5 × 33,8.*

71. W lewym górnym rogu: *Royaume de Prusse. Par M. Bonne, Ingenieur-Hydrographe de la Marine.* W prawym dolnym rogu pod ramką: *André sculp. 33,6 × 22,4.*

72. W prawym górnym rogu: *Royaume de Pologne et Duché de Lithuanie. Par M. Bonne. Ingénieur - Hydrographe de la Marine.* W prawym dolnym rogu pod ramką: *André sculp.* 33,9 × 22,5.

1788.

268. MENTELLE EDME. *Atlas de la monarchie Prussienne. A Londres. MDCCLXXXVIII.*

Tablic miedzior. z mapami 10; tekst franc.; 41 cm.

Przedtytuł; karta tytułowa; „Avertissement“ — str. 4; „Table de l'atlas“ — str. 2; tablice z mapami; tablic statystycznych drukowanych 44; tablic miedziorytowych ze schematami musztry wojskowej 93; tablic statystycznych drukowanych 32. Atlas jest dodatkiem do dzieła Honoré Gabriel Riquetti, comte de Mirabeau: „De la Monarchie Prussienne sous Frédéric le Grand...“, Londres 1788; 7 tomów in 8°.

Pólskórek.

M 1071

Ph. 4037.

POLSKA: 2. W lewym górnym rogu w ramce: *Carte de la Monarchie Prussienne, à l'orient du Weser; pour l'ouvrage intitulé: De la Monarchie Prussienne. Par M. Mentelle, historiographe de Mgr. C-te d'Artois & c.* W lewym rogu pod dolną ramką: *Gravé par P. F. Tardieu.* 41,5 × 31,1.

7. W prawym górnym rogu w ramce: *Carte de la Bohême et de la Moravie: pour l'ouvrage intitulé... jak w tabl. 2.* 41,7 × 31.

8. W lewym górnym rogu w ramce: *Etats orientaux de l'Empereur a partir de la Baviere et de la Boheme pour l'ouvrage... jak w tabl. 2.* 41 × 31,9.

ok. 1790.

269. SEUTTER M. i LOTTER T. C. Zbiór map.

Wolumen I— III; tablic miedzior. kolor. 353; 55 cm.

Na wstępie I woluminu umieszczony frontysepis miedzior. „Jacob Christoph Weijerman inv. et delin. Martin Gotffrid Crophius sculps.“ z rytowanym tytułem: *Atlas Novus sive tabulae geographicae totius Orbis faciem, partes, imperia, regna et provincias exhibentes... à Matthaeo Seutter Sac. Caes. Majest. Geogr. Augustae Vindelicorum*; następuje karta tyt. drukowana: *Grosser Atlas worinnen enthalten alle die jenige geographische Universal-Special-und Particular-Mappen... von Matthäo Seütter...* (por. Chr. Sandler: „Matthäus Seutter...“ str. 15, poz. 5). Większość map w zbiorze pochodzi jednak z oficyny T. C. Lottera i jego sukcesorów. Lelewel zaopatrył ten zbiór własnoręcznie wykonaną kartą tytułową: „Tabulae geographicae Matthaei Seutter, Tobiae Conradi Lotter nonnullae aliorum in tria volumina distributae. Augustae Vindelicorum“, oraz własnoręcznie wykonanym „Index alphabeticus“ do całego zbioru. Oprócz tego Lelewel przydał każdemu woluminowi własnoręcznie wykonaną kartę tytułową i „Index“.

Zbiór zawiera według cytowanej wyżej rozprawy Sandlera następujące numery map M. Seuttera:

Nr. I—1; Nr. II. 6, 7, 10, 13, 15, 16, 25, 27, 31, 33, 35, 38—40, 42—45, 49, 50—54, 56, 58—63, 66—68, 70—74, 76, 78, 81, 82, 85, 87—89, 92, 93, 97, 98, 100, 105—111, 113—115, 119—124, 126—128, 130, 131, 133—137, 139—141, 144, 146, 151—153, 157, 158, 160, 162, 163, 164, 168, 172—174, 176, 177, 179, 180, 183, 186, 188, 189, 193, 194, 196, 198, 219, 220, 221, 225, 229, 233, 234, 238, 242, 243, 263, 264, 267, 348, 359—361, 365—373.

T. C. Lottera i jego sukcesorów, według spisu, jak w Nr. 249, pozycje:

I. 2, 3, 5, 7—14, 16—29, 33—39, 45, 49—51, 53—56, 58—60, 62, 64—70, 72—74, 76—87, 90—97, 99, 100, 105—117, 121—159, 161—164, 177—186, 191—193, 205—206, 209—221, 229—236, 238—240, 245—250, 252, 253, 261, 263—270, 273, 274. II. 50, 60, 62.

Niektóre mapy w 2 wydaniach lub w 2 i więcej egzemplarzach.

Poza tem mapy, nie znajdujące się w powyższym spisie:

[164]. *Nouvelle carte du Cercle de Bourgogne ... par les Fr-s. Lotter ...*

[173]. *Frisiae Dominium vernacule Friesland ...*

[196]. *Germania secundum observationes Tychonis de Brahe ...*

[237]. *Plan qui réuni les Duchés de Julier, et de Berg, le Palatinat du Rhin, les Duchés de Bavière et de Neubourg ... publié par les frères Lotter ...*

[320]. *Africae pars meridionalis ...*

[338]. *Carte de l'Océan Pacifique ... découvertes ... jusqu'en 1780.*

oraz: [177]. *Das Herzogtum Mantova ... Johann Friderich Probst ...*

i [332]. bez tytułu, mapa zatoki meksykańskiej z trzech tablic sklejona.

Pólskórek. Zbiory Lelewela.

M 1603

POLSKA: Wol. I. [104]. *Borussiae Regnum ...* z płyty jak w Nr. 169, tabl. 23; zmieniony tytuł M. Seuttera na: *Sac. Caes. Maj. Geographi Aug.*; pod mapką *Principatus Neocomensis ...* dodano: *Cum Gratia et Privil. S. R. I. Vicariat[us] Rheni, Sveviae et Jur. Franconici.* Niekolorowana.

[105]. *Poloniae Regnum ...* z płyty, jak w Nr. 169, tabl. 22; zmieniony tytuł M. Seuttera na: *Sac. Caes. Maj. Geogr. Aug.*; pod kartuszem tytułowym dodano: *Cum Gr. et Pr. S. R. I. Vicariat[us] in partib[us] Rheni, Sveviae et Juris Franconici.*

[106]. W lewym górnym rogu w kartuszu, przedstawiającym Merkurego, żniwiarkę ukraińską, krowy, snopy i t. p. *Amplissima Ucraniae Regio, Palatinatus Kioviensem et Braclaviensem complectens, cum adjacentibus Provinciis juxta recentissimam designationem aeri incisa arte et sumtibus Matthaei Seutteri, S. Caes. et Reg. Cathol. Majest Geogr. Augustae Vindel. 56,1 × 47,9.* Z tejsze płyty, z nazwiskiem T. C. Lottera — zob. Nr. 236, tabl. 82.

Wol. III. [281]. W prawym górnym rogu w kartuszu, przedstawiającym Pegaza na szczycie góry: *Silesiae Ducatus tam Superior quam Inferior. juxta suos XVII minores Principatus et VI Libera Dominia disterninat. nova mappa geographica ob oculos positus cura et sumtibus Matth. Seutteri S. C. M. G. August.* W lewym dolnym rogu w kartuszu *Breslaw* — planik; niżej pod ramką: *Cum Gratia et Privil. S. R. I. Vicariatus in partib[us] Rhemi, Sveviae, et Juris Franconici. 55,7 × 47,8.* Skala — ok. 1 : 770.000.

[282]. U góry w kartuszu: *Nova et accurata Geographica Delineatio Ducatus Teschenensis in Silesia Superiore cum finitimorum Hungariae et Poloniae Regnorum, ut et Moraviae limitibus aeri incisa opera et sumtibus Matthaei Seutteri, Geogr. Caesarei et Chalcogr. Aug. Vind. Cum Gratia et Privil. S. R. I. Vicariatus in partib[us] Rheni, Sveviae et Juris Franconici.* W prawym dolnym

rogu na ramce: Tob. Con. Lotter sculp. W lewym dolnym rogu: *Teschen* — widok; legenda — 7 poz.  $56,5 \times 47,5$ . Skala — ok. 1 : 160.000.

[284]. W prawym górnym rogu w kartuszu, ozdobionym dwiema postaciami niewieściami i herbami: „Bohemia, Silesia, Moravia, Lusatia“: *Mappa Geographica Regnum Bohemiae cum adiunctis Ducatu Silesiae et Marchionatib[us] Moraviae et Lusatiae repraesentans cura et sumtibus Tob. Conr. Lotter, Geogr. Aug.* Pod kartuszem: *Cum Grat. et Privil. S. R. I. Vicariat[us] in part. Rheni Sjev. et Juris Franconici.*  $55,6 \times 47,5$ .

[287]. ... *Silesiae* ... jak Nr. 250, tabl. 54.

[288—291]. 4 sekcje; tytuł na sekcji północno-wschodniej, w kartuszu przedstawiającym zasłone, podtrzymywaną przez orla, aniołka i Merkurego, niżej — 2 postacie: *La Haute et la Basse Silesie divisée en XVII Principautés et VI Seigneuries avec les Confins des États circonvoisins. Faite par Tobie Conrad Lotter, Geographe à Augsbourg.* Na sekcji południowo-zachodniej w lewym dolnym rogu: *La ville capitale de Breslau, du Duché de Silesie située sur l'Oder* — plan; legenda — 38 poz.;  $35,8 \times 41,5$  każda sekcja. Skala — ok. 1 : 400.000.

[292]. ... *Ducatus Teschenensis* ... z płyty M. Seuttera, jak wyżej poz. 282; nazwisko i tytuł M. Seuttera zatarty i zastąpiony przez: *Tobiae Conradi Lotteri Geographi et Chalcogr. Aug. Vind.*

[302]. ... *Lithuania* ... jak Nr. 250, tabl. 63.

[303]. *Livoniae et Curlandiae* ... jak Nr. 238, tabl. 10.

[304]. ... *Poloniae* ... jak Nr. 249, tabl. 33.

[305]. ... *Galizie et Lodomerie* ... z płyty, jak Nr. 250, tabl. 62; na prawo od kartusza wyrytowano objaśnienie kolorów do podziału na *Cercles*, inne niż w Nr. 250.

[306]. *Borussiae* ... jak Nr. 249, tabl. 32.

[307]. *Borussiae* ... z płyty, jak w Nr. 249, tabl. 32; dorytowana data: 1759.

[308]. W lewym dolnym rogu w kartuszu: *Plan der Stadt und Gegend von Dantzic nebst dem Ausfluss der Weichsel. In Verlag Tob: Conr: Lotter In Augsbourg 1784.* Skala: „Eine  $\frac{1}{2}$  Meile, 30 auf einen Grad“ = 12,8 cm. na mapie.  $43,9 \times 55,5$ .

[309]. ... *Ucraniae* ... jak Nr. 236, tabl. 82.

[313]. 4 sekcje sklejone; w prawym górnym rogu (sekcja pln.-wsch.) w kartuszu: *Carte géographique du Theatre de la Guerre en general representant le Royaume de Hongarie, la Principauté de Transylvanie et les Royaumes de Croacie, de Dalmacie, de Esclavonie, de Bosnie, de Servie, les Principautés de Moldavie, de Valachie, les provinces de Bessarabie, de Bulgarie, de Romanie, avec une grande partie de l'Etat de Pologne. Par Tobie Conrad Lotter geogr. à Augsbourg.*  $57 \times 46$ , rozmiar każdej sekcji.

[315]. W lewym górnym rogu w kartuszu: *Theatrum belli Russorum Victoriis illustratum sive nova et accurata Turcicarum et Tartaricum [!] provinciarum intra fluvios Tyras s. Niester et Tanaim s. Don ad oram Ponti Euxini et in Peloponeso Taurica sitarum designatio manu et impensis Tob. Conradi Lotteri Chalc. et Geogr. Aug. Vind.* U dołu: *Cum Gratia et Privil. S. R. I. Vicariat[us] in partib[us] Rheni, Sjeviae, et Juris Franconici.*  $55,6 \times 47,5$ . Zawiera województwa braclawskie i kijowskie.

[344]. W lewym górnym rogu, w kartuszu przedstawiającym grupę świętych: *Polonia Seraphico-observans, juxta Domicilia propriae & alienae Jurisdictionis geographice delineata à quodam Fratре Min. Ref. Prov. Tyrolens.*

*aeri incisa opera & sumptibus Tob. Conradi Lotter Chalc. et Geogr. Aug. Vind.*  
W prawym dolnym rogu pod ramką: *Tob. Conr. Lotter sculps. Aug. V.*  
55,8 × 47,8.

ok. 1790.

## 270. SEUTTER M. i LOTTER T. C. Zbiór map.

Tablic miedziar. kolor. 39; 54 cm.

Zawiera frontyspis, jak w Nr. 269, z nazw. Lottera, i mapy według monografji Chr. Sandlera: „Mattäus Seutter“ — pozycje: I. 2, 3, II. 1, 169, 172, 173, 176, 177, *India Orientalis* („anjezo bey Johann Michael Probst“), 180, 189, 193, 195; według spisu wydawnictw T. C. Lottera (zob. Nr. 249) — pozycje: 14, 25, 26, 36, 51 — 53, 57, 149 — 153, 156 — 159, 166, 207, 209, 214, 233, 234, 239, poza tem niewymienioną w powyższym spisie:

[3]. *Distanz karte von dem Mittelpunet Augsburg ... Tob. Conrad Lotter Seel-erb. exc. A. V.*

oraz:

[11]. *Nova mappa ... Tartariae Europaeae ... Ioh. Michael Probst. 1784;*[33]. *Nova Anglia ... a Joh. Baptista Homann.*

Pólskórek.

M. 1611

POLSKA: [11]. W prawym dolnym rogu w kartuszu: *Nova Mappa Geographica Tartariae Europaeae sen Minoris et in specie Crimeae ex novissimis observationibus representata [!] opera et sumptibus Ioh. Michael Probst Geogr. Augustae Vindel. 1784. 54 × 44,2.*

ok. 1790.

271. LOTTER T. C. *Atlas Novus sive tabulae geographicae ...*

Tablic miedziar. kolor. 54; 50½ cm.

Frontyspis — jak w Nr. 270; atlas zawiera według spisu wydawnictw Lottera (zob. Nr. 249) następujące pozycje: I. 3 — 5, 7 — 11, 15, 23 — 26, 29, 31, 45, 53, 54, 58 — 60, 68, 71, 75, 80, 81, 89, 97, 99, 100, 125, 129, 133, 135, 137, 140, 141, 146, 150, 154 (wyd. 2-gie), 155, 156, 234, 240, 246, 273, 280 oraz niewymienione w powyższym spisie:

Matthaeus Albertus Lotter:

[19]. *Charta nova exhibens Regnum Sueciae et Gothiae ...*

„Les Frères Lotter“:

[25]. *Nouvelle carte du Cercle de Bourgogne ...*[46]. *Empire de la Porte Ottomane en Europe, en Asie et en Afrique ...*

Matthaeus Seutter:

[41]. *Italiae ...*

Johannes Walch:

[11]. *Kriegstheater oder Graenzkarte zwischen Frankreich und Italien ...*

Poza tem dwa plany:

[54]. *Plan de Strasbourg et ses environs. Exacté appré [!] une carte nouvelle de Cassini. Chez Fietta Comp. à Kriegshaber prés d'Augsbourg Anno 1793 ce 1 Novbr.*

[55]. *Disposition von Landau ... nebst der jetzigen Stellung und verschanzten Lager der Compinirten* [!] *H H Armeen ... Fiatta et Comp.*

Pólskórek. Prowenjencja: „Bibliothecae Conventus Grodnensis Ordinis Praedicatorum“ (exlibris).

M 1609

POLSKA: [16]. ... *Poloniae* ... jak Nr. 249, tabl. 33.

[17]. *Borussiae* ... jak Nr. 249, tabl. 32.

ok. 1790.

## 272. SEUTTER M. i LOTTER T. C. Zbiór map.

Tablic miedzior. kolor. z mapami 27; 52 $\frac{1}{2}$  cm.

Zawiera według monografii Chr. Sandlera: „Matthäus Seutter“ pozycje: II. 1, 8, 25, 64, 114, 128, 133, 151, 162, 184; III. 39. Poliometria (2 tablice); według spisu wydawnictw T. C. Lottera (zob. Nr. 249) — pozycje: 7, 10, 11, 23, 29, 33, 128, 134, 147, 150, 154 (I wyd.), 205 — 206 (2 sekcje sklezione), 209, 240. Poza tem, nieumieszczoną w spisie:

[2]. *Europa Regnorum ... Religionis Christianae ... Tob. Conr. Lotter ...* oraz:

[20]. *El Africa dividida en todos sus principales Reynos ... En Londres*

Skóra.

M 1610

POLSKA: [11]. *Borussiae* ... M. Seuttera — jak Nr. 169, tabl. 23.

ok. 1790.

## 273. LOTTER T. C. i inni. Zbiór map.

Tablic miedzior. kolor. z mapami 28;

Zawiera według spisu wydawnictw T. C. Lottera (zob. Nr. 249) pozycje: 13, 22, 27, 31, 33 — 35, 37 (bez daty), 38, 45, 84, 131, 132, 138, 142, 200 (kalendarz), 221, 240; poza tem:

M. Seutter:

[5]. *Provincia ... la Province ...*; [15]. *Silesiae Ducatus ... Ioh. M. Probst* zob. niżej: POLSKA; [17]. *Rhaetia ...*; [19]. *Nova ... Helvetiae ...*; [20]. *Pagi Basileensis ...*; [22]. *Nova ... Ingriae et Careliae ...*; [23]. *Nova ... Dalmatiae, Croatiae, Sclavoniae ...*; [30]. *Poliometria Germaniae.*

W wydaniu: R. i J. Ottens:

[3]. *Nieuwe ... Kaart ... van het zuidelykste ... Spanje ... Andalusie ...*

[27]. *Principauté de Transilvanie ... H. Jaillot ...*

I. M. Probst:

[28]. *Nova ... Transilvaniae ...*

J. G. Probst: [29]. ... *Moldaviae & Bucovinae ...*

Pólskórek.

M 1615

POLSKA: [13]. *Ducatus Teschenensis ...* jak Nr. 269, tabl. 292.



[15]. *Silesiae Ducatus* ... z płyty, jak w Nr. 269, tabl. 281. Dodano pod kartuszem tytułowym: *Anjezo in Verlag bey Iohan[n] Michael Probst, Chalcogr. in Augspurg.* Brak napisu pod dolną ramką: „Cum Gratia et Privil ...“

[24]. ... *Ucraniae* ... jak Nr. 236, tabl. 82.

[25]. ... *Lithuaniae* ... jak Nr. 250, tabl. 63.

ok. 1790.

274. LOTTER T. C. *Atlas Novus*...

Tablic miedzior. kolor. 36; 54 cm.

Zawiera frontysepis, jak w Nr. 270 i mapy, jak według spisu wydawnictw Lottera (zob. Nr. 249) pozycje: I. 3, 4, 6—11, 15, 23, 29, 31, 54, 58, 79 wyd. I, 60, 125, 128, 134, 135, 137—141, 146—148, 150, 154 wyd. I, 155, 156, 240, 246, 252; oraz M. Seuttera: [13]. *Nova ... Italiae* ...

Pólskórek.

M 1608

POLSKA: [26]. *Livoniae et Curlandiae* ... jak Nr. 238, tabl. 10.

[27]. *Borussiae* ... jak Nr. 249, tabl. 32.

[28]. ... *Poloniae* ... jak Nr. Nr. 249, tabl. 33.

[29]. ... *Galizie* ... jak Nr. 250, tabl. 62, z uzupełnieniem jak w Nr. 269, tabl. 305.

[31]. *Theatrum belli* ... jak Nr. 269, tabl. 315.

ok. 1790.

## 275. LOTTER T. C. Zbiór map.

Tablic miedzior. kolor. 44; 53<sup>1</sup>/<sub>2</sub> cm.

Zawiera według spisu wydawnictw Lottera następujące pozycje: I. 3, 6, 8, 9, 15, 23—25, 27, 36, 45, 51, 54—56, 58, 59 (wyd. z tyt. łac.), 62, 64, 67, 92, 121, 129, 130, 134, 137, 138, 140, 146, 147, 154 (wyd. I), 158, 159, 163, 164, 221, 240, 246, 251 oraz:

M. Seuttera:

[6]. *Portugalliae* ...; [25]. *Circ. Bavariae* ...; [28]. *L'Italia con le sue poste...* da Giacomo Cantelli ... data in luce da M. S[eutter] ... in Augusta. E. Büch a Held sc.; [45]. *Archiducatus Austriae Inferioris*.

J. B. Homanna: [25]. *Circulus Saxoniae Inferioris*.

M 1614

POLSKA: [26]. ... *Silesiae* ... jak Nr. 250, tabl. 54.

[36]. ... *Poloniae* ... jak Nr. 249, tabl. 33.

[37]. ... *Lithuania* ... jak Nr. 250, tabl. 63.

1720 — 1790.

276. SANSON N. — synowie i ROBERT GILLES. Zbiór tablic z mapami Sansona w opracowaniu i wydaniu Gilles Robert.

Tablic miedzior. kolor. 10; 51 cm.

Na wstępie tego zbioru, utworzonego przez Lelewela i zaopatrzonego przez niego kartą tytułową i indeksem, znajduje się jego ręką pisany wyciąg z rozprawy Didier Robert de Vaugondy: „Essai sur l'histoire de la géographie ou sur son origine...“ Paris, 1775, str. 224, przedrukowanej następnie bez zmian jako „Préface historique...“ w „Atlas Universel“ Robert i Robert de Vaugondy 1757, str. 18 (zob. Nr. 202): „Pierre Moulard Sanson... mourut en 1730, ayant nommé mon père (dit Robert Vaugondy [uwaga Lelewela]) son successeur et l'héritier de son fonds, qui pour lors n'étoit qu'une partie de ce qui avoit fait le fonds de Nicolas. L'autre partie, dont étoit possesseur feu M. Mariette, y fut réunie peu de temps après par l'acquisition que mon père en fit: d'où c'est avec raison que nous nous disons seuls possesseurs du fond entier, et des manuscrits des Sansons; plusieurs desseins de deux feuilles dont Guillaume et Adrien Sanson avoient fait la vente à feu M. Jaillot, ne faisoient aucune partie de ce fond, ils n'en étoient que des émanations que les auteurs avoient bien voulu faire“.

Jak widać z tablicy genealogicznej Sansonów (zob. Nr. 86) i z powyższej uwagi Lelewela do słów Didier Robert de Vaugondy, nazywa on Gilles Robert'a, ojca Didier, również: Robert de Vaugondy. Jednak na podstawie atlasu obydwóch Robert'ów, ojca i syna (Nr. 202) i map ich w nim zawartych, tudzież na podstawie map w niniejszym zbiorze widać, że tylko syn, Didier Robert, dodawał do swego nazwiska: „De Vaugondy“, ojciec zaś, Gilles, zarówno na najpierwszych swych mapach z r. 1720, a więc, za życia jeszcze P. Moulard-Sansona, (zob. niżej tabl. 6) i wydawanych już po śmierci G. Roberta w końcu XVIII wieku przez Delamarche (zob. niżej tabl. 1) figurował tylko jako „Robert“.

Zbiór zawiera:

[1]. *Galliarum descriptio... Description des Galles... des Srs Sanson, corrigée sur les remarques de Dom Bouquet Benedictin... par le Sr. G[illes] Robert... Delahaye sculpsit!*... Chez le Sr. Delamarche... Lelewel dopisał: „1790“.

[2]. *Royaume de Danemarq par le Sr. Sanson... 1741... Chez le Sr. Robert... R. Cordier Ab[bevilleois] scul.*

[3]. *Estats de la Couronne de Suede... Par le Sr. Sanson... Chez le S. Robert... 1741.*

[4]. *Le Royaume de France... Par le Srs. Sauson... reveu... par le Sr. Robert... 1767. Delahaye sculpsit.*

[5]. *Les Provinces Unies des Pays-Bas... Par les Srs. Sanson... chez le Sr. Robert... 1730.*

[6]. *Les Provinces des Pays-Bas Catholiques par les Srs. Sanson... chez le Sr. Robert... 1720. R. Michault scripsit.*

[7]. *Partie septentrionale de l'Evêché... de Liege... par le Sr. Sanson... revue... par le Sr. Robert... 1747.*

[8]. *L'Empire d'Allemagne... des Srs. Sanson... assujetti... par le Sr. Robert... 1745. G. N. Delahaye.*

[9]. *L'Espagne... par le Sr. Sanson... Revue par le Sr. Robert... 1747.*

[10]. *L'Italie... Par le Sr. Sanson... Revue... par le Sr. Robert... 1743. Delahaye le jeune.*

Zbiory Lelewela.

M 1558

1754 — 1790.

277. HOMANN J. B. — sukcesorowie. *Bequemer Hand Atlas aus sechs- und zwanzig Homannischen Landkarten nach der Vor-*

*schrift des Hübnerischen Musei Geographici N. 2 zum Gebrauch der Hübnerischen Geographischen Fragen also eingerichtet A. 1754.*

Tablic miedziór. kolor. z mapami 25; 53 cm.

Karta tyt. — miedzioryt z rytowanym tytułem, jak wyżej i rytowanym indeksem: „Register“, wykazującym Nr. 1—25 tablic z mapami, które poprzedza tablica miedziór. *a. Schematismus geographiae mathematicae*. Niektóre mapy są wydania późniejszego od daty karty tytułowej, z lat 1766—1790.

Skóra. Zbiory Lelewela.

M 1592

POLSKA: [22]. ... *Poloniae* ... jak Nr. 236, tabl. 83; inna płyta.

[23]. U góry w kartuszu, ozdobionym dwiema postaciami alegorycznymi i orłem pruskim na tarczy pod koroną, podtrzymywaną przez 2 aniołki: *Tabula geographica, totam Borussiae ut et Districtum Notecensem exhibens. Editā ab Homannianis Heredibus. Cum Privilegio S. Caes. Maiest.* W lewym górnym rogu pomocna mapa: *Charte welche den Netz District vorstellet*. Skala obydwóch map: 10 „Milliaria Germanica communia 15 in uno gradu“ = 10 cm. na mapie. 54,5 × 46,1; pomocna: 22 × 15,1.

1790.

278. ROBERT DE VAUGONDY D. *Nouvel Atlas Portatif destiné principalement pour l'instruction de la jeunesse* ... 1790.

Tablic miedziór. kolor. 52; tekst franc.; 29½ cm.

Karta tyt. — miedzioryt, jak w Nr. 259; data na płycie zmieniona; tekst rytowany — jak w Nr. 259; tablice — jak w Nr. 259, ze zmianą w tytule tablic 3 i 4: „Par Delamarche Successeur de M. de Vaugondy Géogr. ord. du Roi. A Paris, rue du Foin ...“. Brak tablicy 2-ej: „Mappemonde divisée par religions“; poza indeksem — tabl. 47-2, jak w Nr. 259.

Półskórek. Prowenjencja: „Schavye Ruty“. Zbiory Lelewela.

M 544

POLSKA: (26). *Boheme* ...; (28). ... *Pologne* ... — jak w Nr. 259.

ok. 1790.

279. BONNE RIGOBERT. *Atlas de toutes les parties connues du globe terrestre, dressé pour l'Histoire Philosophique des Établissements et du Commerce des Européens dans les deux Indes*. [Autor dzieła: Guillaume Thomas François Raynal].

Tablic miedziór. 50; tekst franc.; 26½ cm.

Karta tyt., „Liste des cartes ...“, „Analyse ...“ — str. 25, przedrukowanych bez zmian z wyd. 1780 r. (zob. Nr. 247); tablice z innych płyt niż w Nr. 247, numerowane 1—49 (tablica Nr. 17-bis); większość tablic bez nazwiska Bonne'a.

Półskórek. Zbiory Lelewela.

M 541

POLSKA: 22. Na lewo u dołu: *L'Allemagne, la Boheme, et la Hongrie: avec une partie de la Pologne*. W lewym górnym rogu nad ramką: *Liv. V*. 30,4 × 19,8. Z innej płyty niż Nr. 247; treść mapy — bez zmian.

1640 — 1790.

## 280. Zbiór planów miast i bitew z lat 1640 — 1790.

Tablic rękopismienych 7, miedziorytowych 28; 49½ cm.

Zawiera:

- [1]. Plan fortyfikacyj (wzory); rkps kolor.
- [2]. *Londinium ... M. Seutter.*
- [3]. *Grundriss der ... Wien ... 1787 ... von Max Grimm ...: Wien ...*

*Artaria Comp.*

- [4]. *Geometrischer Plan des ... Tiergartens vor Berlin ... 1765.*
  - [5]. *Plan de Manheim ... Ioh. Ant. Baertls.*
  - [6]. *Philippoburgum ... Matth. Seutter.*
  - [7]. *Ichnographia ... Harburgi ... von Matthaeo Seuttern ...*
  - [8]. *... Grundriss der Stadt Leipzig ... Homaennischen Erben.*
  - [9]. *Tabula ... Cellae ad Alleram ... Matthaei Seutteri ... Zell an der Aller...*
  - [10]. *Cassel dessiné par Schulte 1774; rkps kolor.; bez legendy.*
  - [11]. *Halberstadt dessiné par Schulte 1778; rkps kolor.; bez legendy.*
  - [12]. *Casal.*
  - [13]. *Wahrer ... Plan der Vestung Saint Philippe ... Homannischen Erben ... 1756.*
  - [14]. *Planta Zamku Krakowskiego a. 1790. I. Mehler kapitan Inzenyerów; rkps kolor.*
  - [15—16]. *Dessins du Chateau de Cracovie; rkps kolor.*
  - [17]. *Planta Miasta Warszawy ...*
  - [18]. *Plan de Varsovie ... 1772.*
- Plany 14—18 — zob. niżej: POLSKA.
- [19]. *Plan dviženij ataki ... v Moldavii pri réké Largé 1770 goda Ijulja 7. dnja (ros.).*
  - [20]. *Plan presledovanija za neprijatelem Korpusom ... Generala ... Bauera, do réki Dunaja, 21 Ijulja ... 1770 ... (ros. i niem.).*
  - [21]. *Plan dviženij ataki i ... pobědy ... nad turkami ... pri réczkě Kagulé 1770 goda Ijulja 21. dnja (ros. i niem.).*
  - [22]. *Situations - Plan des Lagers der Sächsischen Armée bey Pirna ... den 10. 7br. 1756 ... Gestochen von J. D. Schleuen in Berlin.*
  - [23]. *Plan der Schlacht bey Prag am 6 May 1757 ...*
  - [24]. *Plan der Bataille bey Lowositz am 1 Oct. 1756 ...*
  - [25]. *Plan der Schlacht bey Chotzemitz am 18 Jun. 1757 ... Tab. III.*
  - [26]. *Plan der Schlacht bey Gros-Jägerndorf... am 30 Aug. 1757 ... Tab. VII.*
  - [27]. *Plan der Schlacht bey Rosbach am 5 Nov. 1757 ... Tab. IV.*
  - [28]. *Plan der Schlacht bey Breslau den 22 Nov. 1757 ... Tab. V.*
  - [29]. *Plan der Schlacht von Lissa oder Leuthen am 5 Dec. 1757 ... Tab. VI.*
  - [30]. *Die Stat Freyberg in Meissen ... 1643.*
  - [31]. *Eigentliche delineatio des Kay. und Bayr. Veldlagers bey Fritzlar ... im Augusto 1640.*
  - [32]. *Carte der attaque bei Botuschani ... den 19 März 1788; Carte der ... Gegend von Yassy ...; Ansicht der Hauptstadt Yassy ...; Wien bey T. E. v. Trattnern ...*
  - [33]. *Plan de Constantinople ... Théâtre de la guerre présente 1788.*

[34]. *Plan et coupe de deux ecluses...* (wzór).

[35]. *Akcyja pod Rohatynem*; zob. niżej: POLSKA.

Pólskórek. Prowenjencja: 1. „Fr. Dominicus Siwicki O. P. Prov. Litv.“ (pieczęć); 2. „Bibliothecae Conventus Grodnensis Ordinis Praedicatorum“ (exlibris).

M 1641

POLSKA: [14]. Na odwrotnej stronie lewego brzegu: *Planta Zamku Krakowskiego*; w prawym dolnym rogu: *Rysował J. Mehler kapitan inżynierów*. Skala: „10 łokci“ = 8,5 mm. na planie. Rkps kolor. 73,5 × 52,8.

[15—16]. 2 plany; tytuł na 1-ym: *Dessins du Chateau de Cracovie*. Skala: „10 łokci polskich“ = 6 mm. na planie; wschód u góry. Rkps kolor. 63,2 × 47,4 (każdy plan).

Szczegółowy opis planów 14-16 — zob. M. Dzikowski: „Rękopiśmienne plany Wawelu z końca XVIII wieku w Bibliotece Uniwersyteckiej w Wilnie“ („Przegląd Hist.-Wojskowy“, t. IX, zes. 1, 1936, str. 43—48); tamże — zmniejszona reprodukcja planu 14.

[17]. W lewym górnym rogu: *Planta Miasta Warszawy z Przedmieściami. 1779*. Nad górną ramką: *Plan Ichnographique de la Ville de Varsovie, Residence des Rois de Pologne*. W prawym dolnym rogu pod ramką: *M. Keyl sculp. Dresdae*. U dołu, pod ramką: *à Varsovie, chez Michel Gröl, Imprimeur-Libraire du Roi, & à Dresde chez le même, 1779*. Na bocznych marginesach — legenda (ulice i gmachy). 30,8 × 30,8.

[18]. W lewym górnym w kartuszu: *Plan de Varsovie levé par ordre de Son Exc-e Mr. le C-te Bielinski Grand Maréchal de la Couronne dédié à Son Exc-e M-r. le C-te Wielhorski G-d Maitre d'Hôtel du G. D. de Lithuanie Staroste de Kaminiac Par son très H-ble et très ob-t Serviteur Rizzi Zannoni 1772*. W prawym dolnym rogu planu: *Gravé par Chalmandrier*. W lewym dolnym rogu tablicy: *Arrivet fecit Aedes et Orn[amentum]-Chalmandrier sculpsit Urbem. André scrip.* Rozmiar planu: 39,3 × 25,9; pod planem: *Vue de Varsovie du coté de la Vistule* — widok; na górnym i bocznych marginesach — wizerunki gmachów; całość w ozdobnej ramce — rozmiaru: 55,8 × 38. Plan jest sekcją I wielkiej mapy Polski Zannoniego 1772 r.

[35]. W lewym górnym rogu: *Akcyja pod Rohatynem*. W prawym dolnym rogu: *rys: Dembowski*. Napisy na planie: „Dniestr Rzeka“, „Rohatyn“, „Most na pontonach“. Legendy do dylokacji wojsk — brak. Skala: „2000 kroków zwyczajnych“ = 7,1 cm. na planie. Rkps kolor. 25,8 × 19,7.

ok. 1790.

281. Atlas Imperjum Rosyjskiego (w jęz. ros.).

Tablic miedziar. 9; 19<sup>1</sup>/<sub>2</sub> cm. podł.

Brak karty tytułowej. Zawiera: 1. *Karta Rossijskoj Imperii*.

2. *Karta predstavljajuszczaja S-t Peterburgskuju Guber. i Naměstnicestva Vjborgskoe, Revelskoe, Riżskoe, Pskovskoe, Tverskoe i Novgorodskoe*.

3. ... *Archangelskoe i Ołoneckoe naměstnicestva*.

4. ... *Vologodskoe, Jaroslavskoe, Kostromskoe, Viatskoe i Permskoe* ...

5. ... *Moskovskuju Guberniju, Polotskoe, Smolenskoe, Mogilevskoe, Novgorod Séverskoe, Czernigovskoe, Kalużskoe, Tulsckoe, Orlovskoe, Kurskoe, Char'kovskoe, Rjazanskoje, Tambovskoe, Vladimirskoe i Voroneżskoe Naměstnicestva*.

6. ... *Ekaterinoslavskoe, Kievskoe, Kavkazskoe ... i žiliszcz Donskich Kozakov.*

7. ... *Niżegorodskoe, Kazanskoe, Simbirskoe, Penzinskoe, Saratovskoe i Ufimskoe ...*

8. ... *Tobolskoe i Kolyvanskoe ...*

9. ... *Irkutskoe ...*

Pólskórek.

M 82

1790.

282. BARBIÉ DU BOCAGE JEAN DENIS. *Recueil de cartes géographiques, plans, vues et médailles de l'ancienne Grèce relatifs au Voyage du jeune Anacharsis; précédé d'une analyse critique des cartes. Troisième édition. A Paris, chez de Bure l'ainé... 1790.*

Karta tyt., tekstu w jęz. franc. — str. XLII; tablic miedzior. kolor. 31; 26<sup>1</sup>/<sub>2</sub> cm.

Tablice numerowane: I — IV, 1 — 27. Rytownicy: Guill. De la Haye, P. De La Haye fils. Tytuły i nomenklatura — w jęz. franc.

Atlas ilustruje dzieło J. J. Barthélemy: „Voyage du jeune Anacharsis ...“

Na górnej wyklejce — następująca uwaga Lelewela: „Notez. Barthélemy commence son ouvrage 1757.

D'Anville lui prépare la carte des Cyclades 1758.

Ensuite Barbier [!] du Bocage:

1780, Olympie.

1781, mer Noire d'après d'Anville.

1782, mai, Hellespont, d'après d'Anville.

1783, juillet, Sparte.

1784, fevrier, Platée.

„ mai, Athènes.

„ „ academie.

„ juillet, Bosphore.

„ novembre, Thermopyles.

1785, mars, Salamine.

„ mai, Attique.

„ septembre, port d'Athènes.

„ octobre, Argolide.

1786, janvier, Laconie.

„ „ Messenie.

„ mai, Arcadie.

„ juin, Achaie.

„ août, Elide.

1787, mars, Delphes.

„ mai, Béotie.

„ juin, Phocide.

1788, janvier, Thessalie.

„ août, Grèce (mai 1785 — août 1788)“.

Skóra. Zbiory Lelewela.

Peloponnèse octobr. 1785 — août 1786.

M 547

1700 — 1791.

283. HOMANN J. B., HOMANN JOHANN CHRISTIAN  
i sukcesorowie. Zbiór map.

Tablic miedziar. kolor. z mapami 116; 54 cm.

Zbiór ułożony przez Lelewela i zaopatrzony przez niego kartą tytułową, odpowiadającą tylko części jego zawartości: „Atlas Geographicus Major exhibens tellurem in mappis per Iohannem Baptistam Homannum ejusque haeredes editis. Curantibus Homannianis Heredibus Norinbergae (1780)“. Na odwrotnej stronie karty tytułowej — indeks, również ułożony i napisany przez Lelewela.

Zbiór zawiera według monografij Chr. Sandlera: „J. B. Homann“ i „Die Homännischen Erben“ następujące numery map:

J. B. Homanna, wydane w latach:

1700 — 1702: Nr. A. 1.

1702 — 1707: Nr. B. 10, 15 — 17, 21, 22, 24, 30, 34, 35, 37, 39;

1707 — 1712 z „Atlas von Hundert Karten“, 1712: Nr. B. 41, 48 — 51, 55, 56, 59, 62, 64, 67, 68, 70, 73, 78, 80 — 82, 86, 88, 91 — 96, 98, 100;

1712 — 1716 z „Grosser Atlas“: Nr. B. 104, 106, 108 — 111, 116, 120, 121, 123, 125;

1716 — 1724: Nr. B. 142, 144, 158, 159, 162 — 166;

J. Chr. Homanna: Nr. 10, 13;

Sukcesorów Homanna:

z „Atlas Coelestis“: [1]. *Planisphaerium coeleste... opera C. C. Eimmarti, prostat in Officina Homanniana. Dorn et Hoffer sculps.* Inna, niż wydana pod tym tytułem przez J. B. Homanna w Nr. 258, tabl. 2 (por. — Sandler: „Die Homannischen Erben“, str. 418, n. 4);

z „Atlas Geographicus Maior“, r. 1763, t. I: Nr. II. B. 1 — 3, 9, 10, 12, 17, 26, 28, 33, 34, 40 — 43, 54, 55, 57, 60, 62, 67, 82, 103, 107, 112, 122, 126, 127, 136; t. II: Nr. III. 1, 1 (Schatz, 1741), 3, 4, 9 — 11, 13, 31, 34, 44, 45, 81, 98, 108 (wyd. r. 1761);

z „Der Natur-und Kunstatlas“: Nr. IX. „Schematismus geographiae mathematicae“ — 1 tablica.

Z późniejszych wydań sukcesorów Homanna, tablice niepodane u Sandlera, w kolejności ich układu w zbiorze:

[7]. *Neue Welt. Karte... 1784;*

[12]. *Mare Mediterraneum... 1770;*

[18]. *Italia* (Anville — Rizzi-Zannoni) 1790;

[30]. *Très nouvelle carte de la France... 1791;*

[97]. *Scandinavia... 1776.*

[105]. *Regni Poloniae... 1773, zob. niżej POLSKA.*

[109]. *Totius Danubii... 1766.*

Oprócz tego, nieprzynależna do map oficyny Homannowskiej, ale z jej wydania skopjowana:

[114]. *Kaert van het geheele Russische Keizerryk... door J. M. Hasius... uitgegeven by Johannes Broodelet... Utrecht 1743.*

Mapy J. B. Homanna i J. Chr. Homanna wchodziły również w skład wydawanego w ciągu szeregu lat „Atlas Maior“ sukcesorów Homanna.

Oprawa nowoczesna. Zbiory Lelewela.

M 1596

POLSKA: [53]. ... *Ducatus Silesiae* ... jak w Nr. 258, tabl. 38.

[49]. *Regni Bohemiae, Duc. Silesiae* ... jak w Nr. 217, tabl. 9; z innej płyty; w tytule nazwisko: „Wilandii“ (w Nr. 217 — „Wielandii“); w końcu tytułu dodano: C. P. S. C. M. Sytuacja — bez zmian.

[54]. *Ducatus Silesiae* ... jak w Nr. 191, tabl. 1.

[103]. ... *Borussiae* ... jak w Nr. 199, tabl. 10.

[104]. ... *Poloniae* ... jak w Nr. 236, tabl. 59.

[105]. ... *Poloniae* ... jak w Nr. 236, tabl. 83.

1791.

284. ELWE J. B. *Volkomen Reis-Atlas van geheel Duitschland verwat in zeer juiste kaarten op nieuw vervaardigt naar de laatste verbeteringen van Bachine verrykt met eene ongemeen gemaklyke steedewyzer, benevens eene zo beknopte als volledige geographische beschrijving van het gantsche Duitsche Rijk ... te Amsterdam bij I. B. Elwe, MDCCXCI.*

Tablic miedzior. kolor. z mapami 37; tekst holend.; 21<sup>1</sup>/<sub>2</sub>.

Karta tyt. — miedzioryt z rytowanym tytułem, jak wyżej; tekstu str. 272, tabel drukowanych in f<sup>o</sup> — 2; tablic miedzior. 39; w tem 2 — „Steedewyzer“; indeks wykonany ręcznie.

Pólskórek. Zbiory Lelewela.

M 81

Tiele — brak.

1784 — 1792.

285. BOUGE JEAN BAPTISTE DE. Zbiór map.

Tablic miedzior. kolor. 28; 37 cm. podł.

Zawiera:

[1]. *Carte générale correspondante aux cartes particulières ... J. B. de Bouge inv. Jeanne C. Maillart et Frere schulp* [!] — mapa przeglądowa następniej:

[2 — 17]. *Nouvelle carte chorographique des Pays Bas Autrichiens dediée à Son Altesse Monseigneur le Duc d'Artemberg ... Par J. B. de Bouge Géographe et Géometre du Duché de Gueldres. Gravé à Bruxelles 1786.* Tablic - sekcjy 16, z tytułem na sekcji 1-ej, jak wyżej.

Następują zebrane przez Lelewela mapy z różnych wydań J. B. de Bouge'a:

[18]. *Nouvelle carte de la Grande et Petite Moere ... d'après la Carte Originale levée en 1781. Ph. J. Maillart schulp.* [!] 1784.

[19]. *Carte nouvelle du Royaume de Hongrie; Ancien et Actuel la Serbie, la Romanie, la Krimée ... reduite d'après les cartes faites sur les lieux. Etat des choses au Mois d'About 1788.* Na mapie oznaczone pozycje armij: austriackiej, rosyjskiej, tureckiej i pruskiej.

[20]. *Plan de Belgrade ... cedée aux Turcs en 1739. I. B. D[e] B[ouge] delin. P[hilippe] J[oseph] M[ailart] fecit.* 1788.

[21]. *Plan d'Oczakow en Bessarabie [!] assiégué par mer et par terre par l'armée russe pris d'assaut le 17. X-bre MDCCLXXXVIII. Vien 1788.* Bez nazwiska J. B. De Bouge.



[22]. *Plan de Chotzim ...* zob. niżej: POLSKA.

[23]. *Carte du Théâtre de la guerre entre l'Autriche la Russie et la Porte. Dediée à MM. les Abonnés pour l'esprit des Gazettes, par ...* L: J: U\*\*.  
J. B. D[e] B[ouge] del. [Lelewel dopisał: „J. B. de Bouge“]. J[ean]ne C[atheri]ne Maillart sculp.

[24]. *Carte des routes des Pays-Bas, et des Frontieres de France, à l'usage des Voiageurs &c.* Par J. B. de Bouge ...

[25]. *Carte d'une partie de la Lorraine... Théâtre de la guerre.* Pod ramką: *Se trouve à Bruxelles chez l'auteur Rue de Loxum.*

[26]. *Carte du pays Messin en Lorraine... Théâtre de la guerre.* Pod ramką: *à Bruxelles chez J. B. de Bouge Rue de Loxum.*

[27]. *Carte du Palatinat du Rhin ou le Théâtre de la Guerre. &c.* Pod ramką: *à Bruxelles chez J. B. de Bouge...*

[28]. *Carte de la Province d'Alsace... Théâtre de la guerre.* Pod ramką: *à Bruxelles chez l'auteur...*

Tablice 25 — 28 odnoszą się do wojny rewolucyjnej 1792 — 1795 r. Uwaga wydawcy na tablicy 28 wskazuje, że mapy te zostały wydane wkrótce po wybuchu tej wojny, i przedstawiają tereny objęte wypadkami wojennymi; w końcu tej uwagi wydawca zapowiada, że: „...Ceux qui l'auront prise pour: [ront] encore l'avoir après la guerre avec les addit: [ions] des faits...“.

Lelewel dołączył do woluminu pozyskany na skutek swej kwerendy życiorys i wykaz prac J. B. de Bouge, skreślony ręką jego córki, oraz życiorysy rytowników, rodzeństwa Maillart, podpisane przez J. M. Dautzenberga:

„Monsieur Jean Baptiste de Bouge né à Bruxelles le 5 Janvier 1757 mort à la Haie Pays-Bas, le 5 Janvier 1838. Etant fort jeune il fut admis à l'école de dessin topographique de Malines, dirigée par le général Ferari. Il voyageait quelques fois avec le colonel Debrou[?] sous chef de la dite école pour faire des reconnaissances du pays (Pays Bas autrich.) pour servir à la carte dite de Ferari au dessin de laquelle Mr. de Bouge a travaillé. En 1786 il fut employé à la cour des comptes à Bruxelles et forma en meme tems chez lui un établissement de cartes géographiques où il employa des graveurs, des enlumineurs, et un imprimeur. Toutes les cartes furent dessinées par lui hors des heures de son bureau.

Lors de la révolution de 1793, Mr. de Bouge ayant pris parti pour l'Empereur François II, fut obligé de s'émigrer, sa maison devait être pillée. Il séjourna pendant cinq ans à Vienne, fit un voyage à Berlin, où le roi de Prusse lui offrit une pension, à condition que ses ouvrages seraient datés de Berlin, et il accepta. Il fit là la connaissance du Prince Louis Napoléon [Louis Bonaparte] qui lui promit de lui être utile lorsque les émigrés pourraient rentrer chez eux.

En 1804 le premier consul Napoléon Bonaparte décréta que les émigrés Belges qui ne rentreraient pas en Belgique, ne seraient plus regardés comme Belges. Mr. de Bouge quitta Berlin et revint à Bruxelles.

En 1804 ou 1805 [recte: 1806] le prince Louis Napoléon fut nommé roi de Hollande et nomma Mr. de Bouge chef du bureau topographique et conservateur des archives au dépôt général de la guerre, à La Haye. En 1810 le roi de Hollande abdiqua et Mr. de Bouge fut appelé au dépôt de la guerre à Paris. En 1814 la Belgique fut séparée de la France, et le royaume réuni de la Hollande et de Belgique se forma; Mr. de Bouge revint à Bruxelles, où sa pension de retraite lui fut accordée.

En 1830 la révolution entre les Hollandais et les Belges lui fit quitter Bruxelles, et par attachement pour le roi Guillaume 1-er il alla se fixer à La Haye où le roi lui donna la même pension en échange de celle qu'il avait en Belgique, Il y mourut en 1838.

Joubliais de dire qu'en 1814 le roi Louis dix-huit avait nommé Mr. de Bouge ingénieur géographe honoraire, et l'avait décoré de l'ordre de la légion d'honneur. Il avait aussi l'ordre du Lion Belgique<sup>4</sup>.

Nizej: „Cette esquisse est écrite par Madame Reding — De Bouge, fille du géographe J. B-te De Bouge, à Bruxelles, le 25 Juillet 1858. J. M. D.“ [Lelewel dopisał: („Dautzenberg<sup>4</sup>)].

Do szkicu biograficznego Lelewel dołączył wykaz map, wydanych przez J. B. De Bouge, napisany również przez jego córkę:

„Cartes géographiques publiées par Mr. de Bouge ingénieur géographe. et gravées par Mr. Philippe Maillart, Mlle Jeanne Maillart, ainsi que par Mr. Gérard Jacowits. Mr. Maillart né à Bruxelles mort à Uccle le 1856. Mlle Joane Maillart née à Bruxelles morte à Vilvorde en 1821, ou 1822 à l'âge de 60 ans [zob. niżej życiorys rodzeństwa Maillart]. Mr. Gérard Jacowit[s] né ... mort ...

1. Carte des Pays - Bays Autrichiens ou Belgique en 16 feuilles.
2. Carte itineraire des routes des Pays - Bas en 6 feuilles.
3. Carte du département du nord en 2 feuilles.
4. Carte du diocèse de Tournay, 4 feuilles; idem de Gand 4 feuilles.
5. Bataille de Fontenoi; plan de Luxembourg; les deux Moeres.
6. Carte du théâtre de la guerre en Belgique de 1789 à 1790. 4 feuilles.
7. Carte du théâtre de la guerre entre l'Autriche, la Porte et la Russie.
8. Carte du Duché de Brabant. 1 feuille.
9. Carte de la foret de Soigne.
10. Carte du royaume de Naples. 2 feuilles.
11. Carte du Royaume de Sardaigne.
12. Carte de la Transylvanie. 2 feuilles.
13. Carte du Pays de Waes. 2 feuilles ...
14. Carte de l'Allemagne [Lelewel dopisał: „avec description 2 f.<sup>4</sup>].
15. Carte itineraire de la Republique Batave.
16. Carte de l'Europe en 9 feuilles.
17. Carte de la Suisse. 1 feuille.
18. Carte et tableau statistique de l'Europe. 2 feuilles.
19. Tableau statistique de la Batavie.
20. Tableau idem [Lelewel dopisał: „statistique<sup>4</sup>] du Brabant.
21. Manuel administratif avec carte.
22. Plan de Bruxelles et des cantons.
23. Atlas, carte et tableau statistique du royaume de France. 20 feuilles.

Autres cartes gravées par différents graveurs et publiées par Mr. de Bouge :

Carte chorographique du royaume des Pays - Bas en 20 feuilles, gravée par Alexandre Mayeux [Lelewel dopisał: „I. Deleu et A. A. Maheu<sup>4</sup>], né à Paris mort à Vilvorde en 1823 à l'âge de 18 ans \*).

\*) Odsyłacz Lelewela: „Le titre entier — Carte chorographique du Royaume des Pays bas, comprenant la division territoriale en provinces et arrondissemens en divisions judiciaire, militaire et religieuse, et tableaux statistique, géographique

Carte de l'Europe en 50 feuilles gravée à Berlin.

Carte du Duché de Brunswick gravée à Vienne“ [Lelewel dopisał: „2 feuilles“].

Następują uwagi Lelewela:

„Ici se termine la liste des cartes de Mr. de Bouge donnée par M-e Reding sa fille.

Une semblable est gravée sur une feuille de la carte chorographique du royaume des Pays Bas de l'année 1828; confrontée avec la précédente elle indique de plus:

Tableau statistique du Royaume des Pays bas.

Plan de Bruxelles et des environs.

Plan de Paris.

Itinéraire avec plan de Paris.

Plusieurs cartes et plans de villes.

Plusieurs dessins.

Carte emblématique de la province de Brabant.

92 feuilles et cartes pour l'instruction.

A toutes ces indications nous annotons encore de ce qui ne s'y trouve pas indiqué ou ce qui ne se laisse pas confronter avec les indications ci-dessus.

Carte géographique diplomatique (Allemagne et grande partie d'Italie) dédiée au général Beurnonville, Bruxelles 1803. 2 feuilles.

Carte de la Hongrie et plusieurs plans de l'année 1788 (publiés à Vienne) appartiennent probablement au No. 7.

Petit Atlas - géographique, administratif et statistique du royaume des Pays-Bas, dédié à ma fille. 2 f[euilles] générales, 4-Brabant, 8 et 6-Flandre, 3-Groningue (en somme 23 feuilles).

Graveurs employés: Eugénie Delarue scripsit; Deleu, Maheu, Mouqué, Ramboz“.

Życiorysy J. C. i Ph. J. rodzeństwa Maillart:

„*Jeanne Cathérine Maillart*, baptisée à S-te Gudule à Bruxelles le 19 Février 1762 est morte à Vilvorde à l'âge de 60 ou 61 ans [Lelewel dopisał: „†1822 v. 1823“].

*Philippe Joseph Maillart*, baptisé à S-te Gudule le 4 Février 1764 est mort à Uccle à l'âge de 92 ans [Lelewel dopisał: „† 1856“]. Ils étaient enfants de Jean François Joseph Maillart, maître orfèvre à Bruxelles et de sa femme Marie Livini[?] van Wymers.

Frère et soeur dessinaient bien; Philippe avait suivi les cours de dessin à l'académie de Bruxelles. Ensuite il a appris à graver chez Mr. De Larue chez qui il a travaillé pendant plusieurs années. C'est Philippe qui y a gravé les portraits des Empereurs François et Joseph, une série de caricatures contre les Vander Noot, Van Eupen et a.; quelques portraits des premiers hommes de la révolution française; les costumes des dignitaires de la République et de l'Empire;

---

et historique, carte de la Belgique, la Frise et Batavie du tems de Romains, carte de XVII provinces belge du tems de Charles quint et cartes des possessions et établissemens d'outre mer, dressé, dirigé et publié par le chev. I. B. de Bouge ing-r géographe, pension-re de l'état ex chef du bureau et directeur des gravures topographiques au dépôt général de la Guerre, Membre de l'ordre royal du Lion belge et membre correspondant de plusieurs sociétés des Beaux - arts, Bruxelles. 1828. 40-e et terme [?] des ouvrages de l'auteur“.

les costumes des religieux et des religieuses de Belgique etc (oeuvres assez médiocres souvent copiés). Ensuite il a gravé avec sa soeur Jeanne une grande série de cartes géographiques jadis estimées. Jeanne qui était bossue gravait exclusivement la lettre et vivait à Vilvorde à la maison de son frère Philippe, marié à Bruxelles à Marie Christine Van Bourkhout, soeur de l'inspecteur de l'Enregistrement et des Domaines sous Guillaume I, rédacteur des deux premières années des Ephémérides de l'opinion, recueil très-curieux, très-remarquable.

Le commerce de leurs cartes géographiques leur a été assez favorable, à l'entrée des alliés, Ph. Maillart perdit beaucoup de sa fortune. Le Roi Guillaume le nomma Juge de Paix du Canton de Vilvorde, place qu'il occupa jusqu'à l'âge de 89 ans (pendant 24 ans).

Lorsqu'il fut juge de Paix, à la mort de sa soeur, il abandonna la gravure, pour se livrer en amateur à la peinture du paysage. Il a produit un assez grand nombre (une centaine) de tableaux conservés dans sa famille, dont quelques-uns sont assez bons, surtout sous le rapport du coloris et de l'effet. Il avait 57 ans, lorsqu'il prit, pour la première fois, le pinceau en main, il a continué à peindre jusqu'à l'âge de 88 ans. La famille conserve, comme reliques ces oeuvres, surtout les dernières qui ne sont pas les moindres.

Ph. J. Maillart a été toute sa vie aimé et considéré dans la petite ville de Vilvorde, ses concitoyens l'avaient honoré d'une foule de charges civiques et honorifiques. Il était un modèle d'activité et de probité.

Courte notice demandée par Mr. Jottrand père aux enfants de Mr. Ph. J. Maillart.

Dautzenberg rue Keyenveld Nr. 7 — Ixelles<sup>4</sup>.

Nizej notatka Lelewela: „NB.: Ph. Maillart a gravé les cartes géographiques pour son compte, surtout celles des Pays-bas. Jeanne Maillart gravait la lettre pour son frère, pour Coché<sup>4</sup>“.

Pólskórek. Zbiory Lelewela.

M 1908

POLSKA: [22]. Nad górną ramką: *Plan de Choczim en Moldavie assiégé par les armées combinées autrichienne et prusse, au Mois de Juillet MDCCLXXXVIII*. W prawym dolnym rogu pod ramką: *Vien 1788. 33 × 23*.

ok. 1793.

286. Atlas wszystkich części świata i poszczególnych krajów Europy (w języku rosyjskim).

Tablic miedziór. 58; 35 cm. podł.

Brak karty tyt.; „Reestr kartam“ — tabl. miedziór. 1; tablice z mapami numerowane 1 — 58.

Pólskórek. Prowenjencja: „Bibliotheca gymnasii Vitebscensis“.

M 1910

POLSKA: 25. W prawym górnym rogu w kartuszu, skopjowanym z mapy Polski Zannoniego w atlasie Lattré (Nr. 214, tabl. 19): *Karta Polski s. sosédstvennymi zemljami*. U dołu: *Oznaczenie krasok priobrétennym ot Polski Zemljam v 1793-m*. Mapa niekolorowana. 43,5 × 28,9.

1691 — 1793.

287. NOLIN JEAN BAPTISTE [ojciec i syn]. Zbiór map.

Tablic miedzior. kolor. 29; 55 cm.

Zbiór utworzony przez Lelewela i zaopatrzony przez niego spisem map J. B. Nolin według adresów wydawniczych na mapach i notatką biograficzną, zaczerpniętą z „Nouveau Dictionnaire Historique... par L. M. Chaudon et F. A. Delandine“, t. IX, Basle, 1804, str. 100 — 101, następującej treści:

„I. B. Nolin géographe de Paris, né 1686, mort le 1-er juillet 1762, âgé de 76 ans. Il travaillait avec application et donnait de la netteté et de la grace à ses cartes. On estime pour leur exactitude celles, surtout qui portent le nom du sieur Tillemond c'est à dire du Trelage. Son fond de géographie est aujourd'hui épuisé, et on a peine à en recouvrir les meilleurs morceaux“.

Następuje nota Lelewela: „La liste des cartes de Nolin voyez dans la Methode pour étudier la geogr. par Lenglet Dufresnoy“. Niżej Lelewel umieścił spis wszystkich map zawartych w zbiorze dzieląc je według adresów wydawniczych i dat na 7 rubryk:

1. A l'enseigne de la place des Victoires. Chez I. B. Nolin, sur la quay de l'horloge du Palais, proche la rue de Harlay.

2. A l'enseigne de la place des Victoires. Chez I. B. Nolin, sur la quay de l'horloge du Palais, à la descente du Pont Neuf.

3. A l'enseigne de la place des Victoires. Chez l'Auteur, rue St. Jacques.

4. Chez Daumont, rue Ferronnier.

5. Chez Longchamps.

6. Chez Mondhard.

7. Chez Basset.

Powyższa notatka Lelewela odnosi się tylko do J. B. Nolin - syna; zbiór niniejszy zawiera mapy również i J. B. Nolin - ojca.

Jean Baptiste Nolin - ojciec, wybitny rytownik, urodził się w r. 1657 w Paryżu i zmarł tamże w 1725 r. (Ph. podaje daty 1648 — 1708). Był on uczniem N. de Poilly, następnie przebywał na studjach w Rzymie. Odtwarzał w miedzi obrazy słynnych malarzy (Rembrandt, Caracci, Poussin, Le Brun, Mignon i in.). Po powrocie do Paryża założył handel rycinami przy ulicy St. Jacques, następnie wszedłszy do spółki ze znanym ówczesnym geografem M. V. Coronelli, który mu przekazał swój przywilej, rozpoczął w 1687 r. rytować i wydawać mapy, pomiędzy innymi — mapę Francji w 6 sekcjach, mapy prowincyj Francji (zob. niżej poz. 16 — 19), okolic Paryża, Tulonu. Mapy jego były cenione ze względu na piękno rysunku i ozdób, jak np. jego mapa Francji, ozdobiona wizerunkami królów francuskich.

Nolin wydał pod swoim nazwiskiem mapę świata Delislea, słynnego wówczas reformatora kartografji, za co Delisle wytoczył mu proces o plagjat.

Jean Baptiste Nolin - syn (zob. wyżej notę Lelewela) prowadził handel rycinami i mapami, wydawał mapy oraz atlasy (zob. Nr. 175).

I. Jean Baptiste Nolin — ojciec: „A Paris chez I. B. Nolin sur le Quay de l'Horloge du Palais proche la rue de Harlay (lub: vers le Pont-Neuf, à la descente du Pont-Neuf), à l'enseigne de la Place des Victoires“:

[13]. *Le Royaume d'Angleterre... dressé par le P. Coronelli... corrigée et augmentée par le Sr. Tillemon, ed Dediée a Jacques II. Roy d'Angleterre... par... I. B. Nolin... Lelewel dopisał: „1687“.*

[14]. *Le Royaume d'Escoce... Dressé par le P. Coronelli... corrigé et augmenté sur les Memoires du Sr. Tillemon et Dedié à Jacques III. Roi*

d'Angleterre... par... I. B. Nolin Geographe ord. du Roi... 1708; data poprawiona na płyce z „1700“.

[16]. *La province ou Duché de Bretagne... Dressée sur divers Memoires Nouveaux du Sr. Tillemon et Dediée à Son Altesse Royale Monsieur Fils de France... par... Jean B. Nolin... 1695.*

[17]. *Le Duché et Gouvernement de Normandie... Dressé sur les Memoires du Sr. de Tillemon et Dedié à Monseur Bignon Conseiller du Roy... Par... I. B. Nolin... 1694.*

[18]. *Le Gouvernement general du Dauphiné... selon les Memoires de I. de Beins Geographe du Roy, de N. Chorier, et des plusieurs autres par le Sr. Tillemon... 1692.*

[19]. *Le Comté et Gouvernement de Provence... Selon les Memoires de Honoré Bouche, Robert de Briançon, Petré et de plusieurs autres Auteurs; par le Sr. Tillemon. Dedié... à Louis le Grand... par... I. B. Nolin... 1694.*

[25]. *Le Royaume de Boheme... Tirré [!] des meilleurs Auteurs par I. B. Nolin Geographe Ordinaire du Roy 1703. A Paris ches [!] I. B. Nolin...*

[27]. *La Principauté de Catalogne avec les Comtez de Roussillon... Par le Sr. Cantel... nouvellement corrigée et augmentée sur diuers Memoires par le Sieur de Tillemont. Dediée à... Duc de Noailles... par... I. B. Nolin... 1694.*

[28]. 2 sekcje sklejone. *Les Etats de Savoye et de Piemont... presentez à Sa Majesté pour le service de ses troupes par... I. B. Nolin... 1692.* Do mapy dolepony arkusz z rytowanym skorowidzem miejscowości.

II. J. B. Nolin - ojciec, w wydaniu J. B. Nolin - syna: „Par J. B. Nolin Geographe... Chez J. B. Nolin Géographe Ord. du Roy, rue St. Jacques à l'enseigne de la place des Victoires“. Adres wydawniczy i daty zmienione na płytach:

[21]. *Le Comté de Haynaut... dediez à... Duc de Chartres par... I. B. Nolin Géographe de S. A. R. Monsieur Frere Unique du Roy. A Paris ches [!] J. B. Nolin Géographe rue St. Jacques à l'Enseigne de la Place des Victoires... 1745.*

[22]. *Le Comté de Namur... dediez à Monseigneur le Duc d'Orléans... par... I. B. Nolin A Paris chez I. B. Nolin Geographe rue Saint Iacques à l'enseigne de la place des Victoires... 1742.*

[23]. *Les courans des rivières de Meuse et de la Sar ou se trouvent le Luxembourg et l'Archevesché de Treves... Dressé par I. B. Nolin Geographe [!] ord. du Roy. A Paris chez l'Auteur rue St. Iacques à l'Enseigne de la place des Victoires... 1742.*

III. Jean Baptiste Nolin - syn: „Par. J. B. Nolin géographe. A Paris chez Daumont rue de la Feronnerie“ (1754, 1755, 1756) lub: „rue St. Martin“ (1759):

[1]. *Mappe Monde... 1755;*

[2]. *Mappe Monde... 1759; z płyty, jak poprzednia;*

[3]. *L'Europe... 1754;*

[4]. *L'Asie... 1759;*

[6]. *Afrique... 1754;*

[7]. *Afrique... 1759; z płyty, jak poprzednia;*

[9]. *Amérique... 1754;*

[10]. *Amérique... 1759; z płyty, jak poprzednia;*

[12]. *Carte des Isles Britanniques... 1756;*

[29]. *La Terre Sainte... 1756.*

IV. J. B. Nolin — syn, w wydaniu pośmiertnym „chez Daumont rue St. Martin“, „chez Longchamps“, „chez Mondhard“, „chez Basset“.

[5]. *L'Asie... corrigée et augmentée l'An 2-me [1793] par L. Denis... A Paris chez Basset...*; z płyty, jak wyżej: III, 4; sytuacja we wschodniej części gruntownie przerobiona.

[8]. *Afrique... corrigée et augmentée l'An 2-me [1793] par L. Denis... A Paris chev Basset...* z płyty, jak wyżej: III, 6; uzupełnione miejscowości w południowej części.

[11]. *Amérique... chez Daumont... 1773*; z płyty, jak wyżej: III, 9, 10, bez zmiany.

[15]. *Le Royaume de Pologne... chez Longchamps... 1772*; zob. niżej: POLSKA.

[20]. *Carte des Pays Bas Catholiques... Flandre... chez... Daumont 1773.*

[25]. *Les courans des riviers de Meuse...* z płyty, jak wyżej: II, 23; dodano: *Et presentem[en]t chez Mondhard et Jean rue St. Jean de Beauvais*; data zmieniona na 1787.

[26]. *Le Royaume de Hongrie... Par le P. Coronelli. . Dedié à Monsieur Rouillé... conseiller du Roy... A Paris chez Mondhare et Jean rue St. Jean de Beauvais pres celle des Noyers... 1788.* Lelewel dopisał: „Chez I. B. Nolin“. Mapa I. B. Nolin — ojca?

Zbiory Lelewela.

M 1761

POLSKA: [15]. W prawym górnym rogu w kartuszu, ozdobionym figurami jeźdźców: *Le Royaume de Pologne comprenant les etats de Pologne et de Lithuanie, divisez en provinces; et subdivisez en palatinats. Selon les memoires de Starovolsk, de Hartknoch, et de plusieurs autres augmenté et reveu!* par le Sr. de Tillemont. Dedié a Messire Michel le Peletier, Conseiller d'Estat ordinaire, Intendant des Finances, et Surintendant des Fortifications de France par son très humble et obeissant serviteur I. B. Nolin. *A Paris chez Longchamps géographe, rue St. Jacques à l'enseigne de la Place des Victoires corrigé et augmenté en 1772.* W lewym górnym rogu w trzech kolumnach tekst, zatytułowany: *Divisions géographiques du Royaume de Pologne par le Sr. de Tillemont.* Kolorami zaznaczony I rozbiór. 57,3 × 45,

1702 — 1793.

288. HOMANN J. B. i sukcesorowie. Zbiór tablic z mapami J. B. Homanna i jego sukcesorów, wydanych w latach 1702 — 1780 oraz szeregu tablic z mapami innych autorów i wydawców z lat do 1793 r.

Tablic miedzioryt. z mapami 54; 53 cm.

Karta tytułowa — tylko do 16 tablic: „Atlas Compendarius seu ita dictus Scholasticus Minor in usum erudiendae juventutis adornatus. Excudentibus Homan[n]ianis Heredibus A. MDCCLIII“; niżej: „Index foliorum“, wykazujący 20 map, z których brak: 2. Europa, 9. Hispania et Portugallia, 16. Graecia, 20. America. Mapa Polski — z płyty r. 1757, przerobionej w 1772 r. (zob. niżej: POLSKA); następujący po tytule „Schematismus geographiae... 1753“ oznaczony w indeksie literą „b“. Mapy: 11. *Borussia* [zob. niżej: POLSKA] i 13. *Scandinavia* -- J. B. Homanna; inne — w wydaniu jego sukcesorów, w tem 3. *Germania*, 5. *Helvetia*, 7. *Italia*, 12. *Dania*, 17. *Asia* i 19. *Africa* z innych płyt, niż w Nr. 298.

Ogółem zbiór zawiera mapy :

J. B. Homanna, wyd. w l. 1702 — 1716, Sandler, Nr. B. 1, 20, 35, 44, 52, 100, 101 i 106;

Sukcesorów Homanna, z „Atlas Geogr. Maior“, t. I, Sandler, Nr. II, 1, 12, 28, 33, 43, 67, 74, 93, 103, 104, 107, 112, 118 i 131; t. II: Nr. III. 1;

Sukcesorów Homanna z ostatniego okresu oficyny:

[35]. *Russische Litauen ... 1773*;

[42]. *Borussiae Occident ... 1780*; obie mapy zob. niżej: POLSKA.

M. Seutter: [2]. *Sphaera*; [9]. *Deserta Aegypti*; [15]. *Ducatus Mediolan.*; [24]. *Dalmatiae, Croatiae, Sclavoniae*; [37]. *Transylvaniae*; [41]. *Silesiae ...* zob. niżej: POLSKA; [44]. *Scaniae*; [54 — 55]. *Imperii Moscovitici* (Delisle), zob. niżej: POLSKA.

C. Lotter: [3]. *Planisph. Coel.*; [12]. *Regio Mexicana*; [14]. *Distanz Karte ... d. Städten Deutschlands*; [22]. *Bourgogne*; [30]. *La Grande Bretagne*; [36]. *Ucraniae ...* zob. niżej: POLSKA; [48 — 49, 51 — 52]. *Ducatus Pomeraniae*; [56]. *Maris Nigri*.

I. C. Rhode: [11]. *Theatrum belli in America Septentrionali ... Berger sculpsit Berol.*;

F. T. Mairs: [18]. *Hydrographische Karte der Oesterreichischen Erbstaaten ...* tylko sekcja wschodnia;

Janvier: [20]. *Le Royaume de France*.

J. Walch: [21]. *La France ... 1794*.

[33]. *Polen ...* zob. niżej: POLSKA.

[50]. *Pomeraniae ...*

W. A. Steidel: [37]. *Curlandiae ...* zob. niżej: POLSKA.

Fr. Fl. Czaki [?]. [28]. *Jonction du Poprad ...* zob. niżej: POLSKA.

[46]. Rękopiśmienny plan Mitawy — zob. niżej: POLSKA.

Oprócz tego zbiór zawiera tablice z rytowanym tekstem i wykresami:

J. B. Homann — sukcesorowie: [1]. „Schematismus geographiae mathematicae ... 1753“; z „Atlas Compendarius“ i z „Der Natur und Kunstatlas“ tej oficyny.

M. Seutter: [47]. „Genealog. Stammbaum ... Schweden“;

[57]. „ » » » ... der Türkischen Kayser“.

[58 — 63]. „Philosophiae universae ...“

[65]. „Flaggen“ (w tem flagi polskie).

C. Lotter: [64]. „Germania Poliometrica“.

M. Alb. Lotter: [66]. „Wahrhafter immerwährender Calender ...“ na lata 1582 — 2125.

Skóra. Prowenjencja: 1. „F[rater] D[ominicus] S[iwicki]“ — pośmiertna pieczęć z monogramem, w otoku wieńca i z napisem u dołu: „Pro eo dicatur AVE & c“; 2. „Bibliothecae Conventus Grodnensis Ordinis Praedicatorum“ — exlibris.

M 1588

POLSKA: [32]. ... *Poloniae ...* jak Nr. 201, tabl. 4.

[34]. ... *Lithuaniae ...* jak Nr. 236, tabl. 60.

[35]. W lewym dolnym rogu w kartuszu z orłem dwugłowym: *Charte von Russisch Litauen welche die von Polen an Russland abgetretene Woiewodschaften Liefland, Witepsk, Mscislaw, und einen Theil der Woiewodschaften Polock und Minsk enthält*. Niżej — skala: „100 Russische Werst“ = 8,1 cm.



na mapie. Pod skalą: *Cum Privil. S-ae Caes. Maj. Nürnberg, auf Kosten der Homännischen Erben, 1775. 42,5 × 53,8.*

[38]. ... *Livoniae* ... jak Nr. 166, tabl. 53.

[39]. ... *Borussiae* ... jak Nr. 236, tabl. 58.

[42]. *Borussiae Occidentalis* ... jak Nr. 290, tabl. 17.

Mapy nieprzynależne do wydawnictw Homanna i jego sukcesorów:

[18]. W prawym dolnym rogu w kartuszu: *Hydrographische Karte der Oestreichischen Erbstaaten diessseits des Rheins von F. T. Maire Hydr. und Geogr. Ingenieur. Sortie aux fraix de Mrs. Ch. & Fred. Bargum & Comp- ie Banquiers privil. de S. M. I. R. A.*; tylko wschodnia sekcja, zawierająca część Polski z Krakowem, Lwowem i Kamieńcem Podolskim. Sekcji zachodniej — brak. Miedzioryt niekolor. 96 × 74,5.

[28]. W prawym górnym rogu na mapie, bez kartusza: *No. IV. Ionction du Poprad et du Dunajetz aux deux Wisloka. Verbindung des Poprad und der Dunajetz mit den beiden Wisloka fl.* U dołu na mapie — skala: 5 Deutsche Meilen, 15 auf einen Grad“ = 10,6 cm. na mapie. Pod skalą — legenda w jęz. franc. i niem., poz. A — F. 48 × 36,3 cm. Fr. Fl. Czaki? Por. B. Olszewicz: „Kartografia polska XVIII w.“, 132.

[33]. W lewym dolnym rogu w kartuszu, przedstawiającym zabudowania wiejskie: *Kriegskarte des Koenigreichs Polen nach den bewährtesten Hilfsmitteln und den Theilungs-Tractaten vom Iahr 1773 u. 1793 entworfen.* Niżej, pod ramką: *Zu haben bey Ioh. Walch in Augsburg*; w prawym dolnym rogu pod ramką: *entworfen u. gest. von F. X. Hutter.* 57,6 × 45,8.

[36]. ... *Ucraniae* ... *Lotteri* ... jak Nr. 236, tabl. 82.

[37]. W prawym górnym rogu w kartuszu, ozdobionym herbami: *Ducatum Curlandiae et Semigalliae nec non Districtus Regii Piltensis tabula geographica quam ex prototypo posthumo M. Adolphi Grot Past. Wind. iam 1739 St. Petroburgicae chalcographiae exhibitam ab erroribus Barnikelii qui ha[n]c secundum falsum apographum misere designavit, Norimbergaeq[ue] 1747 edidit feliciter nunc liberatam, denuo exacte et operose delineavit et in publicum prodire curavit. Auctoris filius Adolph Grot Past. Sackenb.* Na lewo dedykacja: ... *Principi* ... *Petro in Livonia* ... *W. A. Steidel et Comp.* W lewym dolnym rogu — winjeta, przedstawiająca krajobraz i typy mieszkańców 55 × 47,2.

[41]. W prawym górnym rogu w kartuszu: *Silesiae Ducatus tam Superior quam Inferior juxta suos XVII minores principatus et VI libera dominia determinat. nova mappa geographica ob oculos positus cura et suntibus Matth. Seutteri S. C. M. G. August.* Pod kartuszem: *Anjezo in Verlag bey Iohan[n] Michael Probst, Chalcogr. in Augspurg.* W lewym dolnym rogu, w kartuszu, ozdobionym orlem i 4 alegorycznymi postaciami: *Breslaw, planik.* 55,5 × 47,5.

[46]. *Plan af then Fursteliga Residentz Staden Mitau aproberad 1770-lio. Af öfwerste Palmstruck 1702 giord, och af capitain Schultte renoverad 1770.* Mitawa i jej okolice, obejmuje teren: na północy — „Bechhof“, na południu — „Platon“, na zachodzie — „Bershof“, na wschodzie — „Spure“. Skala ok. 1:75.000. 53 × 41. Rękopis w kolorach czarnym, zielonym i czerwonym, na papierze, naklejonym na płótnie.

[54]. Sekcja północna. W prawym górnym rogu w kartuszu: *Mappae Imperii Moscovitici pars septentrionalis adornata per Guilielmum De l'Isle, Membrum Academiae Regalis Scientiarum et celeberr. Reg: Galliae Geographum; nunc vero aeri incisa et venalis exposita à Matth: Seutter S. Caes. M. Geogr. Aug.* 56,5 × 48.

[55]. Sekcja południowa: na górnej ramce: *Imperii Moscovitici pars Australis in lucem edita per Guilielmum de l'Isle, celeberr. Regis Galliae Geographum; Anjezo in Verlag bey Ioh. Michael nunc excusa et venalis exposita per Matthaeum Seutter, S. C. M. G. Augustae Vindelic. Probst, Chalcoogr. in Augspurg.* 56,4 × 47,5. Zawiera wschodnie województwa Polski. Petersburg — jak w Nr. 163, tabl. 9. Por. też Nr. 161 — III, tabl. 6 — 7 i Nr. 171, tabl. 9 — 10.

## 1754 — 1793.

289. HOMANN J. B. — sukcesorowie. *Iohann Hübners bequemer Schul-Atlas aus achtzehn homannischen Landkarten nach der Vorschrift des Hamburgischen Musei Geographici zum Gebrauch der Hübnerischen Geographischen Fragen also eingerichtet. A-o 1754.*

Tablic miedziar. kolor. 15; 51½ cm.

Zawiera następujące mapy: [1]. *Europa* ... 1789; [2]. *Das Deutsche Reich* ... 1789; [3]. *Daenemark* ... 1789; [4]. *Scandinavia* ... 1776; [5]. *Regni Poloniae* ... 1783 — zob. niżej POLSKA; [6]. *Danubii* ... 1766; [7]. *Palestina* ... 1750; [8]. *Das Russische Reich* ... 1786; [9]. *Italia* ... 1790; [10]. *La France* ... 1791; [11]. *Britanniae et Hiberniae* ... 1749; [12]. *Belgii universi* ... 1748; [13]. *Helvetia* ... 1751, oraz nieprzynależne do tego atlasu: [14]. *Regni Poloniae* ... *Ottens* ... zob. niżej POLSKA; [15]. *Germania* ... *de l'Isle* ... *T. C. Lotter*.

„Register“ na karcie tytułowej wykazuje 18 map, z których brak: 1. Weltkugel, 3. Asia, 4. Africa, 5. America, 6. Portugal und Spanien. Wstawione natomiast mapy [14, 15], nieprzynależne do tego atlasu. Por. uwagi do Nr. 207.

Skóra.

M 1589

POLSKA: [5]. ... *Poloniae* ... z płyty, jak w Nr. 277, tabl. 22; u dołu pod ramką dodane objaśnienie koloru: *Cette couleur verte marque les pays demembrés de la Pologne en 1793 a Grodno entre les deux Puissances de la Russie et de la Prussienne.*

[14]. *Accuratissima Regni Poloniae* ... *R. et J. Ottens* ... jak Nr. 176, tabl. 36.

## 1780 — 1793.

290. HOMANN J. B. — sukcesorowie. Zbiór map z ostatniego okresu oficyny sukcesorów Homanna pod kierunkiem Franza Ludwiga Güssfelda, Norymberga.

Tablic miedziar. kolor. 22; 58 cm.

Zbiór zawiera: [1]. ... *Europa* ... *bey C. Weigel und Schneider 1789* (bez nazwiska Homanna); [2]. ... *Deutsche Reich* ... 1789; [3]. ... *Circuli Saxonici Inferioris* ... 1784; [4]. *Das Herzogthum Magdeburg* ... 1784; [5]. ... *Grubenhagen* ... *Blankenburg* ... 1786; [6]. ... *Braunschweigischen Landes* ... 1786; [7]. *Der südliche Theil des Ober-Saechsischen Kreises* ... 1783; [8]. *Der nördliche Theil* ... 1780; [9]. *Der Ober Rheinische Kreis* ... 1786; [10]. ... *Nieder Rheinische Kreis* ... 1789; [11]. ... *zum Westphaelischen Kreis* ... 1789; [12]. ... *Ostfries-*

land ... 1790; [13]. *Der Fraenkische Kreis* ... 1782; [14]. *Der Oesterreichische Kreis* ... 1788; [15]. ... *Königreich Daenemark* ... 1780; [16]. ... *Königreich Norwegen* ... 1789; [17]. *Borussiae Occidentalis* ... zob. niżej: POLSKA; [18]. ... *Regni Borussiae* ... zob. niżej: POLSKA; [19]. ... *Hispaniae et Portugalliae* ... 1782; [20]. ... *Asien* ... 1793; [21]. ... *Das Russische Reich* ... 1786; [22]. ... *Nord-America* ... 1784. Antykwia wskazuje datowanie map cyframi rzymskimi.

Pólskórek. Zbiory Lelewela.

M 1773

POLSKA: [17]. W prawym górnym rogu na piramidzie, obok której słup graniczny z orłem pruskim: „K. Pr. Grenze“ i symboliczne przedmioty: *Borussiae Occidentalis tabula a Franc. Ludw. Gússefeld editio emendatior Impensis Heredum Homannianorum 1780. C. P. S. C. M.* W lewym górnym rogu mapa poboczna, w tej samej skali: „Ermeland“; obok tytułu druga poboczna mapka w mniejszej skali: „Netz Distr.“.  $43,8 \times 57,3$ .

[18]. W prawym górnym rogu w kartuszu, w kształcie pomnika pod którym księga: „Codex Fridericianus“ i inne przedmioty: *Tabula Regni Borussiae Borussiam Orientalem exhibens MDCCLXXV. F. L. Gússefeld C. P. S. C. M.* W prawym dolnym rogu: *Impensis Homannianorum Heredum, Norimberga.* W lewym górnym rogu mapa poboczna w tej samej skali, przedstawiająca teren na zachód od Deutsch Eylau.  $44,3 \times 56,4$ .

### 1792 — 1793.

291. *Atlas Rossijskoj Imperii sostojaszczij iz 46 kart izdannij vo gradé Svjatogo Petra 1792 goda* [ros.].

Tablic miedziar. kolor. 45;  $21\frac{1}{2}$  cm. podł.

Karta tyt. — miedzioryt z rytowanym tytułem, jak wyżej; tablice, liczbowane 2—46.

Skóra. Prowenjencja: „Ex libris Fr. Dominici Dacewicz Ord. Pr.“. M 86

POLSKA: 46. W lewym górnym rogu w kartuszu: *Karta novopriobretennym ot Polzi Rossieju oblastjam v 1793 Godu.*  $20,9 \times 17,4$ .

### 1792 — 1793.

292. *Rossijskoj Atlas iz soroka czetyrech kart sostojaszczij i na sorok na dva naméstniczestva Imperiju razdéljajuszczij. Soczin: gravir: i peczat: pri Gornom Ucziliszcze, 1792.* [ros.].

Tablic miedziar. kolor. 45; 54 cm.

Karta tyt. — miedzioryt; „Reestr ...“ — k. 1, wykazuje 44 tablice; brak tabl. 1.: *Karta generalnaja Rossijskoj Imperii*; tablica ostatnia, [45], umieszczona w rejestrze bez numeru, przedstawia kraje zabrane Polsce w 2-im rozbiórce.

Skóra.

M 1636

POLSKA: (19). W lewym dolnym rogu w kartuszu: *Karta Polotskago naméstniczestva*. W lewym dolnym rogu pod ramką: Socz[inil] *A. Vilbrecht*. 56,5 × 45.

(20). W prawym dolnym rogu w kartuszu: *Karta Mogilevskago naméstniczestva*. W lewym dolnym rogu pod ramką: Socz[inil] *A. Vilbrecht 1786*. 57 × 45.

(21). W prawym górnym rogu w kartuszu: *Karta Czernigovskago naméstniczestva*. W lewym dolnym rogu pod ramką: Soczinjal *A: Vilbrecht 1786*. 56,5 × 45.

(41). U dołu na lewo w kartuszu: *Karta Kievskago naméstniczestva*. W lewym dolnym rogu pod ramką: Socz. *A. Vilbrecht*.

[45]. W prawym górnym rogu w kartuszu: *Karta Minskoj Izjaslavskoj i Braclavskoj gub.* W lewym dolnym rogu pod ramką: Socz. *Al. Vilbrecht*; w prawym — Gr[aviroval] *Al. Savinkov*.

1793.

293. BARBIÉ DU BOCAGE J. D. *Maps, plans, views and coins, illustrative of the Travels of Anacharsis the Younger in Greece, during the middle of the fourth century before the christian era. Second edition. London: printed for G. G. and J. Robinson ... MDCCXCIII.*

Karta tyt., tekst w jęz. ang. — str. 51; tablic miedziór. 31; 27 cm.

Tablice numerowane 1 — 31, z płyt innych niż w Nr. 282, („T. Cook sc.<sup>6</sup>); tytuły i nomenklatura angielskie; są to dokładne kopje map, planów i widoków z Nr. 282, ułożonych w tej samej kolejności.

Dodatek do angielskiego tłumaczenia dzieła J. J. Barthélemy: „The Travels of Anacharsis ...“.

Półskórek. Prowenjencja: „John Balfour Atkinson A. D. 1826“. Zbiory Lelewela.

M 548

1793.

294. DUMEZ. *Atlas National de France contenant la topographie de tous les départemens qui composent la République Française; par une Societé d'Ingénieurs Français. A Paris, chez Dumez, Directeur de cet Atlas ... [et chez] Aubry, Libraire ... L'an II-me de la République Française, une et indivisible. De l'Imprimerie de Boiste ...* Lelewel dopisał: „1791“.

Tablic miedziór. kolor. 86; 55 cm.

Spis tablic sporządzony własnoręcznie przez Lelewela obejmuje 83 pozycje, dołączono 3 tablice miedziór. z mapami departamentów: *La Dyle, L'Escaut* i *La Lys*, pochodzące z późniejszego wydania tego atlasu: *Chez P. G. Chanlaire i la veuve Dumez*.

Półskórek. Zbiory Lelewela.

M 1782

1795.

295. FLAMSTÉED JEAN. *Atlas céleste de Flamstéed, publié en 1776, par J. Fortin, ingénieur - mécanicien pour les globes & sphères. Troisième édition, revue, corrigée & augmentée par les Citoyens Lalande & Méchain. A Paris, chez le Citoyen Lamarche [Delamarche], éditeur & géographe, successeur de Robert de Vaugondy & de J. Fortin... L'an III-e de la République Française. MDCCXCV (ère ancienne).*

Tablic miedziór. 30; tekst franc.; 22½ cm.

Karta tyt., „Discours préliminaire“, „Table des cartes“ — str. IX, nłb. 1; „Positions des principales étoiles“ — str. 47; tablice numerowane 1 — 30.

Pólskórek. Zbiory Lelewela.

M 83

1795.

296. MEARES JOHN. *Collection de cartes géographiques, vues, marines, plans et portraits, relatifs aux voyages du capitaine J. Meares, traduits de l'anglois, par J. B. L. J. Billecocq, Citoyen Français; précédée d'une table indicative de la correspondance des planches avec les diverses parties de l'Ouvrage. A Paris, chez F. Buisson, libraire... An 3-e de la République. Lelewel dopisał: „1795“.*

Tablic miedziór. z mapami i planami 10; 29½ cm.

Karta tyt.; „Table des planches“ — k. 1; „Le capitaine J. Meares“ — portret miedziór.; tablic miedziór. z mapami i planami — jak wyżej; z widokami — 17.

Pólskórek. Zbiory Lelewela.

M 549

ok. 1796.

297. ZANNONI G. A. RIZZI. *Atlas géographique contenant la Mappemonde et les quatre Parties, avec les différents Etats d'Europe, dressés sous les yeux de Mr. Rizzi Zannoni de la Societé Roiale de Gottingue. A Paris chez Charles Dien, rue du Jardinnet, N-o 13, vis-à-vis celle de l'Eperon.*

Tablic miedziór. kolor. 28; 12½ cm.

Karta tyt. — jak w Nr. 215; „Avec Privil. du Roi“ i data — starte, adres wydawniczy zmieniony na płyce; tablice numerowane 1 — 27, w tem mapa Polski — 24 bis. Mapy z płyt, jak w Nr. 215 z wyjątkiem map Francji (11 — 15), które są z innych płyt i przedstawiają podział na departamenty; dodano: „Sphère de Ptolemée“ — bez numeru, oraz: 24 bis. *La Pologne* — zob. niżej: POLSKA i 27. *Turquie d'Europe*.

Pólskórek.

M 87

POLSKA: 24 ... *Prusse* — jak Nr. 215;

24 bis. W lewym dolnym rogu: *La Pologne. Avec Priv. du Roi*. Pod dolną ramką objaśnienie kolorów, któremi oznaczono granice po trzecim rozbiórze. 11,3 × 9,4.

1753 — 1796.

298. HOMANN J. B. — sukcesorowie. *Atlas Compendarius seu ita dictus Scholasticus Minor in usum erudiendae iuventutis adornatus. Excudentibus Homan[n]ianis Heredibus A. MDCCLIII.*

Tablic miedziar. kolor. z mapami 20; 52 cm.

Karta tyt. — miedziar. z rytowanym tytułem i „Index foliorum“, w otoku herbów państw europejskich Egzemplarz zawiera mapy w kolejności tytułów indeksu: 1. *Planiglobii* ... (1746); 2. *Europa* ... (1743); 3. *Imperii Romano -- Germanici* ...; 4. *Belgii universi* ... (1748); 5. *Helvetia. 1751*; 6. *Regni Galliae* ... (1741); 7. *Italia* ... (1742); 8. *Magna Britannia*; 9. ... *Hispaniae et Portugalliae* ... (Güssefeld, 1782); 10. *Polen* ... (Walch, 1796; zob. niżej POLSKA); 11. ... *Borussiae* zob. niżej POLSKA; 12. ... *Daniae*; 13. *Scandinavia* ... (Boehm 1776); 14. *Imperii Russici* ...; 15. *Hungariae* ...; 16. ... *Graecia* ... (antiqua, 1741); 17. *Asia* ... (1744); 18. *Palaestina* ... (1750); 19. *Africa* ...; 20. *Americae* ... (1746).

Jest to późniejsze wydanie „Atlas Compendarius“ z zamianą niektórych map na nowe (Nr. 9, 10, 13); karta tytułowa — z 1-go wydania.

Skóra. Prowenjencja: „Ex libris F-ris Casimiri Kamiński... zł. 26 gr. 20“; „Pr. Mgr. Casimirus Kamiński Ex Pr-lis Conventualium Lithvaniae natus 1750 aug. 23. n. s. obijt Olkinicijis 1828 X bris 28 novi stili in Lithvania“.

POLSKA:

M 1587

(10). W lewym dolnym rogu w ramce: *Polen nach seiner ersten und letzten, oder gaenzlichen Theilung 1796.* Następuje objaśnienie kolorów, którymi oznaczono zabory; niżej: *zu haben bey Ioh. Walch in Augsburg.* W prawym dolnym rogu pod ramką: *entworfen u. gest. v. F. X. Hutter.* W lewym górnym rogu pod skalą: *Grenze Polens vor dem Jahr 1772... erste Theilung... 1772; zweite od. letzte Theilung... 1797 [!]. 57,7 × 45,8.* Mapa nieprzynależna do wydawnictw sukcesorów Homanna.

(11). *Regnum Borussiae*... z płyty, jak Nr. 166, tabl. 51; zmieniony kartusz; zamiast portretu Fryderyka I. — orzeł czarny.

1796.

299. ROESCH J. F. *Collection de quarante deux plans de batailles, sièges et affaires les plus mémorables de la Guerre de Sept ans, tirés des sources les plus respectables, et soigneusement collationnés avec les ouvrages les plus célèbres et les plus estimés qui aient paru sur cette matière. Publiée par les soins de Mr. J. F. Roesch, Major ingenieur au service de S. A. S. Monseigneur le Duc regnant de Wirtemberg et Professeur des sciences militaires à l'Académie Caroline de Stoutgart. Dediée à Son Altesse Royale Monseigneur le Prince Royal Frédéric Guillaume de Prusse par... J. C. Jaeger. A Francfort sur le Mayn. Chez Iean Chrétien Jaeger, libraire. 1796.*

*Plans von zwey und vierzig Haupt-Schlachten ...* Druga karta tytułowa w języku niem.

Tablic miedziar. 42; tekst franc. i niem.; 39 cm.

Kart tyt. miedziar. 2; tablice; tekstu objaśniającego w jęz. franc. i niem. do tablic — k. nlb. 45.

Ze zbiorów Fryderyka Smitta.

M 1075

1797.

300. ANDREWS JOHN. *Historical atlas of England; physical, political, astronomical, civil and ecclesiastical, biographical, naval, parliamentary and geographical, ancient and modern ... interspersed with geographical notes and dates for the curious, and explanations to each map ... to which are added a physical map of the terrestrial globe ... and a political chart of Europe ... Delineated ... by John Andrews, geographer, land-surveyor, map-seller, and engraver. London; printed by J. Smeeton ... 1797.*

Tablic miedziar. kolor. 10; tekst ang.; 50 cm.

Karta tyt.; „Introduction“ — str. IV; tekstu str. 116.

Defekt: brak tablic I, IX i X oraz tekstu od str. 117 do końca.

M 1634

1702 — 1798.

301. HOMANN J. B. i sukcesorowie. „*Tabulae geographicae Ioannis Baptistae Homanni Homannianorumque haeredum sine privilegii epigraphe, excusio anterior. Noribergae 1700 — 1757 nonnullae posteriores. Volumen I. continet Europam Germania excepta, Asiam, Africam, Americam; ... volumen II. continet Germaniam*“. Zbiór map, ułożony i oprawiony przez Lelewela w 2 woluminach z własnoręcznie napisanymi przez niego kartami tytułowymi i indeksami.

2 wol.; tablic miedziar. kolor. z mapami 231; 53 cm.

Zbiór zawiera według monografii Chr. Sandlera „Johann Baptista Homann“ następujące numery map:

J. B. Homanna, wydane w latach 1702 — 1724, wol. I. Nr. B. 8, 9, 31, 37, 100, 125, 185; wol. II: Nr. B. 19 — 22, 24 — 26, 59 — 62, 64, 66 — 78, 80 — 82, 84 — 89, 91 — 93, 108 — 116, 119 — 121, 157 — 167, 177; w tem Nr. 21, 22, 24 — 26, 59, 60, 67, 72, 74, 75, 86, 109, 111, 112, 114, 157, 159, 164, 166 — bis; Nr. 19 — ter.

J. Chr. Homanna, wol. I: Nr. 13 (w 2 egz.) i 19; wol. II: Nr.: 9, 10, 12, 14 i 18; w tem Nr. 12 i 14 — bis, Nr. 10 — ter.

Według monografii Chr. Sandlera „Die Homännischen Erben“:

z „Atlas Geographicus Maior“, t. I: wol. I — Nr. II. 1, 3, 5, 6, 8, 9, 12, 15, 17, 20 — 23, 25 — 27, 29, 31, 32, 40, 43, 49 — 53, 56, 57, 60 (dwa wyd.); 61,

63—66, 70, 74, 78, 79, 82, 84—88, 93—95, 97, 100, 103—110, 112, 114, 115, 118, 119, 121, 123—128, 131 (dwa wyd.), 133, 135, 136, 139, 140, 143, 147—150; wol. II — Nr. II. 34, 38, 41, 42;

z „Atlas Geographicus Maior“, t. II: wol. II. Nr. III. 8, 10, 11, 13, 17, 31, 45, 55 (bez nazw. Homanna), 57—59, 63, 70, 71, 81, 84, 88, 93, 94, 99, 104, 109, 110, 112, 116, 117, 123; w tem Nr. 117 — bis.

z „Atlas Geographicus Maior“, t. IV. Nr. 15, 46 i „Tomus supplementorum“ Nr. 4, 5, 6.

Oprócz tego z wydanych przez sukcesorów Homanna w końcu XVIII w. oraz nietowianych w monografii Sandlera:

Wol. I. Nr. kolejny w zbiorze: [3]. *Mare Mediterraneum... 1770. D. A. Hauer sculp.*

[10]. *Très nouvelle carte de la France... 1791.*

[52]. *Plan du Château de Kronslot... 1750.*

[59]. *Regni Poloniae... 1773* — zob. niżej: POLSKA.

[97]. *America Septentrionalis... d'Anville... 1756.*

[100]. *Carte géographique des provinces Neu York et Neu Jersey.*

Wol. II. [6]. *Belgii in novem suas partes... 1798.*

[13]. ... *Kriegschauplatz am Rhein... 1793.*

[59]. *Der Frankische Kreis von F. L. Güssefeld... 1782.*

[71]. *Principatus Brandenburgico-Culmbocensis vel Baruthinus... (bez nazwiska Homanna).*

Lelewel dołączył do wol. I, już po jego oprawie kartę tytułową drukowaną: „Atlas Geographicus Maior... Tomus I... MDCCLIX“ i frontyspis miedziorytowy „I. Iustus Preisler del. 1762, Andr. Hoffer sculps.“ z tytułem: „Atlas Homannianus mathematico-historice delineatus“.

Oprawa nowoczesna. Zbiory Lelewela.

M 1595

POLSKA: Wol. I. [53]. ... *Livoniae... jak Nr. 166, tabl. 53.*

[54—55]. ... *Curlandiae... jak Nr. 236, tabl. 62; sekcje niesklejone.*

[56]. ... *Borussiae... jak Nr. 166, tabl. 54.*

[57]. ... *Borussiae... jak Nr. 236, tabl. 58.*

[58]. ... *Poloniae... jak Nr. 201, tabl. 4.*

[59]. ... *Poloniae... jak Nr. 236, tabl. 83.*

[60]. ... *Litvaniae... jak Nr. 236, tabl. 60.*

Wol. II. [108]. ... *Bohemiae... jak Nr. 166, tabl. 31.*

[113]. ... *Silesiae... jak Nr. 167, tabl. 40.*

[114]. ... *Silesiae... 1749 — jak Nr. 217, tabl. 13.*

[117]. ... *Comitatus Glaciensis... jak Nr. 191, tabl. 10 b.*

1798.

302. LANGLOIS HYACINTHE. *Atlas universel pour la Géographie de Guthrie. A Paris, chez Hyacinthe Langlois, libraire, Quai des Augustins, N-º 45. An VII.*

Karta tyt.; tablic miedzioryt. 29; 25 cm.

Tablice numerowane 1—34; tabl. 1-sza — „Sphère“; tablice: *Mappe-monde; France; Italie; Europe, Asie et Afrique*, i ... *d'Asie et d'Égypte* mają numery podwójne: „1 et 2“, „11 et 12“, „18 et 19“, „31 et 32“ i „33 et 34“.



Wszystkie tablice — „Blondeau sculpsit“.  
Zbiory Lelewela.

M 84

POLSKA: 15. W lewym dolnym rogu w owalu: *La Pologne avec le dernier partage*. W prawym górnym rogu: *Désignations des parties échues aux 3 Puissances* [!] *dans le partage définitif de 1795*; w prawym dolnym rogu pod ramką: *Blondeau sculp-t.* 20,3 × 16,7. Niekolorowana.

1798.

303. MELLIN LUDWIG AUGUST GRAF. *Atlas von Lief-land oder von den beyden Gouvernemen-tern u[nd] Herzogthümern Lief- und Ehistland* [!] *und der Provinz Oesel. Entworfen nach geometrischen Vermessungen, den neusten* [!] *astronomischen Beobachtungen und nach sorgfaeltiger Untersuchung und Kentnis* [!] *der Gegenden. Das Ganze besteht aus einer Generalkarte und vierzehn Kreiskarten. Atlas de la Livonie ou des deux Gouvernemens et Duchés de Livonie et d'Esthonie ... MDCCLXXXVIII von Ludwig August Graf Mellin. Landrath des Herzogthums Liefland ... Riga und Leipzig bey Johann Friedrich Hartknoch.*

Karta tyt.; tablic miedzior. kolor. 16; tekstu w jęz. franc. i niem. k. 2; 53<sup>1/2</sup> cm.

Pólskórek.

M 1783

ok. 1798.

304. ROBERT DE VAUGONDY DIDIER i DELAMARCHE CHARLES FRANÇOIS. Zbiór map.

Tablic miedzior. kolor. 16; 57 cm.

Zawiera następujące mapy, z napisem w tytule: „... par S. Robert dn Vaugondy ... corrigée[s] et augmentée[s] des nouvelles découvertes par Delamarche Géogr. A Paris chez le C[itoye]n Delamarche, rue du Foin St. Jacques au Collège de M[ai]tre Gervais“ lub: „... par Lamarche“:

- [1]. *Mappe - Monde.*
- [2]. *L'Europe ... 1797.*
- [3]. *Asie ... 1791.*
- [4]. *Afrique ... l'An III de la Republique Franç.*
- [5]. *Amérique ... 1792.*
- [6]. *Les Couronnes du Nord ... 1792.*
- [7]. *Carte des Isles Britanniques ... 1789. Beaublé sc.*
- [10]. *Carte ... d'Espagne ... 1780.*
- [13]. *Carte de l'Empire d'Allemagne ... 1792.*
- [15]. *Le Royaume de Pologne ... zob. niżej: POLSKA.*
- [16]. *Carte ... de l'Empire des Russes ... Delahaye l'ainé sculp. et scripsit.*  
„Par le Sr. Robert Geographe“:
- [8]. *Les Provinces - Unies des Pays - Bas ... Bez nazwiska Delamarche.*

[11]. *L'Italie et ses Isles ... 1778. Delahaye le jeune.*

[14]. *La Prusse ...* zob. niżej: POLSKA.

Bez nazwiska Robert de Vaugondy i Delamarche w tytule:

[9]. *Carte de la France divisée en 102 Départements ... par le Cit[oye]n Poirson Ingenieur Géographe. 1798. A Paris, chez Jean M-d d'Estampes ...* Cyfra: „102“ — na startej cyfrze, innej.

[12]. *Carte de la Suisse ou sont les treize cantons ... par François Grasset Libraire ... à Lausanne 1769. E. Dussy scripsit. Retouché par L. A. Dupuis.* Pod ramką: *Cette carte a été dirigée et exécutée sous les yeux de M. R. de Vaugondy ...*

Pólskórek. Prowenjencja: „Biblioteka 2-go Kad. Korpusa“. [ros.] M 1777

POLSKA: [14]. U góry w kartuszu: *La Prusse divisée en Prusse Royale, et Prusse Ducale laquelle a été érigée en Royaume par l'Empereur Leopold en faveur de Frederic I Elect. de Brandebourg couronné en Janvier 1701. Par le Sr. Robert Géographe.* W lewym dolnym rogu: *Guill. Delahaye sculpsit.* 60 × 47.

[15]. W lewym górnym rogu w kartuszu: *Le Royaume de Pologne par le Sr. Robert de Vaugondy Géog. ord. du Roi de S. M. Pol. Duc de Lorr. et de Bar et de l'Academie royale de Nancy. A Paris chez le Sr. Delamarche Géographe Rue du Foin St. Jacques, au Collège de M-e Gervais Avec Privilege* [następuje wyraz zatarty]. W lewym dolnym rogu pod skalą — objaśnienie kolorów, któremi zaznaczono na mapie kraje zabrane w 1772 r. Z prawej strony mapy wzdłuż ramki: „La Couronne de Pologne comprend ...“ rytowany spis prowincyj, województw i powiatów. 51 × 47.

Obie mapy są odbite z tych samych płyt, jak w atlasie Robert de Vaugondy Nr. 202. Na mapie Polski — zmieniony tytuł, starty rok 1752, na mapie Prus — starte: „Avec Privilege“ i r. „1751“. Różnica w rozmiarze map pochodzi z różnicy gatunku papieru, mniej lub więcej rozszerzającego się pod ciśnieniem płyty.

ok. 1799.

305. ANVILLE J. B. BOURGIGNON D'. *Atlas Antiquus Danvillianus Minor ...* [następuje „Conspectus tabularum“]. *In usum scholarum ex maiori forma auctoris curatior redactus et editus. Norimbergae, prostat in officina Adami Theophili Schneideri-Weigeliana ab Imperatore Augusto speciali Privilegio ornata.*

Tablic miedziar. kolor. 13; 43 cm.

Karta tytułowa, z obcięciami marginesami, nalepiona na białej karcie; poza 12 tablicami, wykazanemi na karcie tytułowej — dodana tablica: *Altes und neues Italien 1799*; tablica (IX): *Euphratis et Tigris* — datowana: 1795; inne — niedatowane.

Zbiory Lelewela.

M 1073

1799.

306. BOREUX. *Tableaux des principaux evenemens militaires de la guerre presente et des changements arrivés dans la division*

*géographique et politique de l'Europe, en cinq cartes coloriées par Boreux architecte, ingénieur et géographe. Leipsic chez Reinicke et Hinrichs. 1799.*

Karta tyt.; tekstu w jęz. franc. str. 16; tablic miedziór. kolor. 5; 49 cm.  
Karta tyt. i tekst — formatu 8<sup>o</sup>; tablice — 4<sup>o</sup>, nalepione na białe karty 2<sup>o</sup>.  
Prowenjencja: „Biblioteka 2-go Kad. Korpusa“ [ros].

M 1778

1795 — 1799.

307. ROBERT DE VAUGONDY D. *Nouvel Atlas Portatif destiné principalement pour l'instruction de la jeunesse, d'après La Géographie Moderne de feu l'Abbé Delacroix par Robert de Vaugondy Géographe; revu, corrigé et augmenté avec la division de la France en Départemens par le Cit[oyen] Lamarche Géographe Successeur du Cit[oyen] Fortin ingénieur mécanicien pour les Globes et Sphères. A Paris chez le C[itoy]en Lamarche, Géographe, rue du Foin St. Jacques, au Collège de M[ai]tre Gervais. L'an III de la République Française, 1795.*

Tablic miedziór. kolor. 54; tekst franc.; 32<sup>1</sup>/<sub>2</sub> cm.

Karta tytułowa — miedzioryt z rytowanym tytułem, jak wyżej, i z winjetą skopjowaną z Nr. 259, tekst rytowany — jak w Nr. 259; tablice z płyt, jak w Nr. 259, bez zmian co do treści map; oprócz 3: 1. *Mappemonde divisée par religions...* 2. *suivant la couleur* i 3. *suivant leurs figures* — pozostałe mają pościerane dawne tytuły i ozdobne kartusze i na ich miejscu wyrytowane tytuły w ramkach z dodatkiem: „corrigée par Lamarche...“, niektóre — z datą: „An III-e de la République“, niektóre z usunięciem w nazwisku Robert de Vaugondy drugiej części, świadczącej o stanie szlacheckim autora, inne wreszcie — z zupełnym pominięciem nazwiska Robert de Vaugondy. Poza indeksem — jak w Nr. 259, tablica 47-2. Dodana tablica w formacie 58,4 × 46,5: *Carte de la République Française divisée en 103 Departemens. Par C. F. Delamarche Géographe Successeur de Robert de Vaugondy...* An 7. [1799]. Mapa Francji, z płyty jak w wydaniach 1784, 1790 (Nr. 259 i 278 — tabl. 14-ta), pozostawiona, jednak jej tytuł został zmieniony i brzmi: *La France divisée en 32 Gouvernemens pour faciliter la comparaison des anciennes Divisions, avec les nouvelles en Departemens. Par Robert. Corrigée par Lamarche son success. An III-e de la République Française* (w poprzednich wydaniach: *Royaume de France par le S. Robert de Vaugondy...*).

Pólskórek. Zbiory Lelewela.

M 545

POLSKA: (26). *Boheme...* par Robert. *Corrigées par Lamarche son succ[esseur]. An III-e de la République Française.* Z płyty, jak w Nr. 259; treść mapy — bez zmian; tytuł zmieniony.

[28]. *Royaume de Pologne par Robert. Corrigée par Lamarche son succ.* *An III-e de la République Française.* Z płyty, jak w Nr. 259; kolorami zaznaczono wszystkie trzy rozbiory; nad skalą dodano objaśnienia kolorów; tytuł zmieniony.

1799.

308. VANCOUVER GEORGE. *Atlas du voyage de Vancouver (A Paris, de l'imprimerie de la République an VIII)*.

Karta tyt.; „Notice des planches“ — k. 1; tablic miedziór. 16; 66½ cm.

Tablice z mapami i widokami wybrzeży Oceanu Spokojnego.

Dodatek do dzieła: Vancouver George. „Voyage de decouvertes à l'Océan Pacifique du nord et autour do monde...“ Paris, An VIII. T. I—III. 2<sup>o</sup>.  
Sygnatura dzieła: H XIII 2/11.

Prowenjencja: „Biblioteka Polska w Wersalu“ (pieczęć). M 1785

1800.

309. *Rossijskoj atlas iz soroka trech kart sostojaszczij i na sorok odnu guberniju Imperiju razdéljajuszczij. Izdan pri Geograficzskom Departamenté 1800. [ros.]*

Karta tyt. — miedzioryt; „Reestr Kartam...“ — k. 1; tablic miedziór. 43, numerowanych 1—A. 42, B. 42; 54 cm.

Półskórek. Prowenjencja: „Iz Biblioteki 2-go Kadetskago Korpusa“ (exlibris).

M 1637

POLSKA: 6. Karta Kurlandskoj gubernii iz 5 uézdov. 56,4 × 44,2.

7. Karta Bêlaruskoj gubernii iz 16 uézdov. Socziniał A. Vilbrecht. 56,7 × 44,5.

17. Karta Litovskoj gubernii iz 19 uézdov. 56,4 × 44,2.

18. Karta Volynskoj gubernii iz 12 uézdov. Socz. A. Vilbrecht. 56,9 × 44,6.

19. Karta Minskoj gubernii iz 10 uézdov. 56,4 × 44,4.

20. Karta Malorossijskoj gubernii iz 20 povétov. 56,4 × 44,4.

39. Karta Kievskoj gubernii iz 8 uézdov. 56,4 × 44,6.

40. Karta Podolskoj gubernii iz 12 povétov. 56,4 × 44,4.

ok. 1800.

310. BARBIÉ DU BOCAGE J. D. „La Grecia di Barbié du Bocage. Anacarsi viaggio“. Tytuł rękopiśmienny na okładce.

Tablic miedziór. 22; 28½ cm. podł.

Brak karty tytułowej i tekstu. Zawiera tablice do włoskiego tłumaczenia „Voyage du jeune Anacharsis“ J. J. Barthélemy, z innych płyt niż Nr. 282 i 293; tytuły i nomenklatura — włoskie; treść map i planów — bez zmian; niektóre tablice zawierają po 2 mapy lub plany; wszystkie — numerowane: 1—30; tablica: „Platon sur le cap Sunium“ — nie weszła do niniejszego wydania.

Zbiory Lelewela.

M 1074

ok. 1800.

311. LOTTER T. C., WALCH JOANNES i inni. Zbiór map.

Tablic miedziar. kolor. 44; 54 $\frac{1}{2}$  cm.

Zawiera: według spisu wydawnictw T. C. Lottera (zob. Nr. 249) następujące pozycje: 4, 5, 11, 23, 29, 30, 53, 54, 58—wyd. II, 60, 82, 129, 133, 134, 135—wyd. II, 137, 139, 141, 146, 147, 150, 154—wyd. I, 155, 156, 240, 280.

„Joannes Walch, Jean Walch, se vend au negoce de Martin Will à Augsbou<sup>rg</sup>“: [2]. *Europa*...; [4]. *Charte de l'Asie*...; [5]. ...*l'Afrique*...; [6—7]. *L'Amerique*...; [9]. *Le Royaume de France en 83 Depert. 1792*; [20]. *Septem Provinciae ... Hollandia*... (1794); [23]. *General-Karte von ... Ober und Niedersächsischen Kreisen nach ... D. Büsching*... 1797; [33]. ...*Polen*... zob. niżej: POLSKA; [39]. *Imperii Osmanici*...

M. Seutter: [14]. ...*Ducatus Mediolanensis et Mantovanus*...; [25]. *Moravia*...

Sukcesorowie Homanna: [29]. ...*Regnum Slavoniae*... [31]. ...*Bosnia*... Sukcesorowie Homanna— „von F. L. Güssefeld“: [16]. *Das Deutsche Reich*... 1789; [21]. ...*Westphaelischen Kreis*... 1789; [28]. ...*Dalmatien*... 1798; oraz:

[11]. *Novissima ... totius Italiae Corsicae et Sardiniae ... Augustae apud Ioseph Carmine ex Officina R. & J. Ottens*.

Skóra. „Z Biblioteki Mańkowskiej Maryi z Książąt Druckich-Lubeckich Łęskiej“ (pieczęć). M 1613

POLSKA: [32]. *Borussiae*... jak Nr. 249, tabl. 32.

[33]. W lewym dolnym rogu w kartuszu: *Kriegskarte des Koenigreichs Polen nach den bewährtesten Hülfsmitteln und den Theilungs-Tractaten vom Jahr 1773 u. 1793. entworfen*. Pod dolną ramką na lewo: *Zu haben bey Ioh. Walch in Augsbu<sup>rg</sup>*; na prawo: *entworfen u. gest. v. F. X. Hutter. 57,5×45,6*.

[34]. *Livoniae et Curlandiae*... jak Nr. 238, tabl. 10.

1800.

312. SCHRAEMBL FRANZ ANTON. *Allgemeiner Grosser Atlas. Wien, P. J. Schalbacher 1800*.

Tablic miedziar. kolor. 24; 63 $\frac{1}{2}$  cm.

Defekt: brak karty tytułowej; zawiera mapy obydwuch półkul i 4 części świata, numerowane w prawym górnym rogu mapy tablicy: 1—2, 5—26, odpowiadające, sądząc z tytułów i dat numerom: [2—6, 31—34, 36—37] egzemplarza kompletnego z Library of Congress (Ph. 694). Brak południowo zachodniej sekcji Afryki, obejmującej część Oceanu Atlantyckiego. Mapy datowane: od 1786 do 1790 r. Na mapach Europy, Azji i północnej Afryki wykonane ręcznie czerwoną farbą napisy krajów, miast i ludów świata starożytnego.

Półskórek.

M 1784

Ph. 694.

POLSKA: 9. Sekcja północna: w prawym górnym rogu w kartuszu, ozdobionym 2 postaciami: *Dritter Theil der Karte von Europa welcher das südliche Russland Polen und Ungarn die europaeische, und beinahe die ganze asiatische Türkei enthaelt. Verfasst von Herrn d'Anville, neu herausgegeben von Herrn F. A. Schraembl. MDCCLXXXVIII. 79,3×50,4*.

Sekcja południowa (10) przedstawia półwysep Bałkański i Azję Mniejszą. 79×50,3.

ok. 1800.

313. SEUTTER M. i PROBST JOHANNES MICHAEL. *Atlas Novus Compendarius tabularum geographicarum Seutterum apud Ioh. Mich. Probst. Augustae Vindellicorum.*

Tablic miedzior. kolor. 20; 52 cm.

Karta tyt. rytowana z tytulem, jak wyżej i z indeksem; tablice — jak w Chr. Sandlera „Matthäus Seutter“, pozycje: II—1, 4, 34, 51, 143, 173, 184, z dopiskiem: *Anjezo in Verlag bey Iohann Michael Probst*; poza tem — mapy tylko z nazwiskiem I. M. Probst (zob. uwagi w Nr. 249, str. 332):

- [2]. *Europa Religionis Christianae ... 1790.*
- [3]. *Imperium Romano-Germanicum ... 1794. Joh. Georg Probst sculpit.*
- [4]. *Nova ... Belgii Universi ...*
- [6]. *Carte de France ... en LXXXIII Départements ...*
- [8]. *Nova totius Angliae Scotiae et Hiberniae ...*
- [10]. ... *Poloniae ...* zob. niżej: POLSKA.
- [11]. *Borussiae ...* zob. niżej: POLSKA.
- [12]. *Daniae Regnum ...*
- [14]. *Nova ... Russorum Monarchiae ... (1783). J. G. Probst sculp.*
- [15]. *Nova ... Hungariae ... 1788.*
- [16]. *Estats de l'Empire du Grand Seigneur des Turcs ...*
- [17]. *Asia ... (1791).*
- [19]. *Africa ... 1791.*

Pólskórek. Prowenjencja: „Ad usum gymnasii Vitebscensis 1813 oblatas a D. Iacobo Symonowicz, D. L. D. Anno 1813“.

M 1604

POLSKA: [10]. W lewym dolnym rogu w kartuszu z portretem Stanisława Augusta: *Mappa geographica ex novissimis observationibus repraesentans Regnum Poloniae et Magnum Ducatum Lithuaniae opera et sumptibus Ioh. Michael. Probst. Geogr. Aug. Vindel. MDCCXXCIII. 55,5 × 46,5.*

[11]. U góry w kartuszu, ozdobionym portretem Fryderyka II: *Borussiae Regnum complectens Circulos Sambiensem, Natangiensem et Hockerlandiae nec non Borussia Polonica exhibens Palatinatus Culmiensem, Marienburgensem, Pomerelliae et Varmiae cum adjacentibus aliis Provinciis mappa geographica sumptibus et curis exarata Ioh. Mich. Probst Geogr. Aug. Vind. 1782.* W lewym górnym rogu mapka: *Principatus Neocomensis seu Neufchatel ad Borussiae Regem spectans. 55,8 × 47.*

1800.

314. VIETH G. U. A. i FUNKE C. PH. *Atlas orbis antiqui exhibens duodecim tabulas constructus et delineatus a G. U. A. Vieth, illustratasque per indices a C. Ph. Funke. Vinariae [Weimar], sumptibus officinae librariae, vulgo Industrie-Comptoir dictae. 1800.*

Tablic miedzior. kolor. 12; tekst łac.; 21½ cm.

Karta tyt.; „Praefatio“ — k. 1; tablic I—XII; do każdej tablicy — tekst drukowany na 1 karcie, ogółem — tekstu k. I—XII.

Pólskórek. Prowenjencja: „Biblioteki Boruńskie“.

M 100

1800.

315. WILKINSON ROBERT. *A General Atlas being a collection of maps of the world and quarters the principal empires, kingdoms &c. with their several provinces & other subdivisions, correctly delineated.* London: published Feb[ruar]y 1-st 1800 by Robert Wilkinson...

Karta tyt. — miedzioryt; „Geography“ i „Contents“ — k. 1; tablic miedzioryt. kolor. 48; 35 cm.

Pólskórek. Zbiory Lelewela.

M 550

POLSKA: (11) *Russia in Europe with its dismemberments from Poland in 1773, 1793 and 1795. Engraved by George Allan.* London: published July 1-st 1799 by Rob-t Wilkinson N 58 Cornhill. 21 × 27,5.

(12). *Poland with its dismembred provinces, drawn from the best authorities.* T. Conder sculp-t. London: published Jan-ry 1-st 1794, by R. Wilkinson N 58 Cornhill. 25,5 × 20,3.

(13). *A new map of Prussia from the best authorities.* W. Harrison sc. London: published Jan-y 14-th 1794 by R-t Wilkinson... 27,9 × 21,6.

(23). *A map of the Dutchy of Silesia, drawn from the best authorities.* T. Conder sculp. London, published Jan-y 1-st 1794, by R. Wilkinson...

1802.

316. ANVILLE J. B. BOURGIGNON D'. *A complete body of ancient geography. By Mons. d'Anville, Member of the Royal Academy of Belles-Lettres, of the Academy of Sciences at Petersburgh, and Secretary to the Great Duke of Orleans, neatly engraved on thirteen plates. Containing [następuje wykaz 13 tablic]. The whole materially improved, by inserting the modern names of places under the ancient.* London: printed and published by Robert Laurie and James Whittle... 1802.

Karta tyt.; tablic miedzioryt. kolor. 13; 55 cm.

Zawiera 10 map, których tytuły — jak w Nr. 229, lecz z innych płyt i o większej skali.

Dodano w porównaniu z Nr. 229:

(10). *Britanniae antiquae... Iohanne Horsley... 1794;*

(11 — 12). *Graecia antiqua... Guillelmus Delisle... 1794.* 2 sekcje.

Usunięto tablice z Nr. 229: [6]. *Graeciae... i [10]. ...Indiae.*

Mapy, oprócz powyższych, datowane 1760 — 1771.

Zob. uwagi w Nr. 229.

Pólskórek. Zbiory Lelewela.

M 1771

1802.

317. LANGLOIS H. *Atlas universel pour la Géographie de Guthrie, nouvelle édition revue, corrigée, avec les nouvelles divisions*

d'après les derniers traités de paix; augmentée de 7 cartes dont 4 sur grand-raisin, donnant le Monde connu des Anciens, et une de l'Italie ancienne, d'après d'Anville, pour l'intelligence de la géographie comparée. Les deux autres sont la Carte générale, sur grand-aigle, des Nouvelles Découvertes de Vancouver à la côte N. O. de l'Amérique Septentrionale, et une nouvelle carte de l'Empire d'Allemagne, réduite d'après celle de Sotzmann, en seize feuilles. A Paris, chez Hyacinthe Langlois... An X — 1822 [recte: 1802].

Karta tyt.; „Table des cartes“ — k. 1; tablic miedzior. kolor. 31; 37 cm.

W porównaniu z wydaniem 1798 r. (Nr. 302) w wydaniu niniejszem usunięto 4 mapy: 29. *La Grèce...*; 30. *Europe ancienne...*; 31/32. *Europe, Asie et Afrique anciennes...* i 33/34. *Grande partie d'Asie...*, dodano natomiast: 31. *Italie ancienne*; 32. *Monde connu des Anciens*; 33/35, 35/36, 37/38 i 39/40 — 4 mapy *l'Empire Romain*. Brak tablicy: 29/30. *Découvertes de Vancouver*.

Tablice: 12/13. *France comparative* i 15/16. ... *d'Allemagne...* — zamienne na inne niż w Nr. 302. Poza tem — tablice z pływ, jak w Nr. 302, z poprawkami; numeracja tablic zmieniona.

Niniejszy „Atlas Universel“ jest dodatkiem do trzeciego, dziewięciotomowego, wydania in 8° „Géographie de Guthrie“ w jęz. francuskim. Sprzedawany był też osobno. Do tekstu „Géographie de Guthrie“ H. Langlois wydał też „Nouvel Atlas Universel“, f° większe, z 61 mapami: „gravées par P. F. Tardieu“ i takiż atlas „in f° maximo“; atlasy te sprzedawano łącznie z tekstem „Geographie“.

Skóra.

Ph. 698 — 25 tablic.

M 1101

POLSKA: 17. W lewym dolnym rogu w owalu: *La Pologne avec les partages de 1772, 1793 et 1795. Blondeau sculp-t.*

Z płyty jak w Nr. 302, z poprawkami; w prawym górnym rogu starto oznaczenie zaborów i przeniesiono na miejsce obok tytułu, natomiast wyryto spis prowincyj polskich, które zabrały Prusy w trzech rozbiorach, z oznaczeniem, do jakich prowincyj pruskich należą one po rozbiorach.

1802.

318. LECHEVALIER J. B. *Recueil des cartes, plans, vues et médailles pour servir au Voyage de la Troade par J. B. Lechevalier. Paris, Dentu... An X. (1802).*

Tablic miedzior. z mapami i planami 8; tekst franc.; 33½ cm.

Karta tyt.; „Explication des cartes...“ str. 14; tablic miedzior. 34; brak tablic: IV. *Vue du port d'Itaque...*; XVII. *Vue du cap Sigée...*; XX. *Vue des sources du Scamandre.*

Tablice XVIII, XIX i XXI mylnie numerowane: XX, XVIII i XIX.

Półskórek. Zbiory Lelewela.

M 572



1802.

319. MENTELLE EDME. *Atlas des commençans, à l'usage des écoles centrales, et des maisons d'éducation; accompagné d'explications géographiques et cosmographiques; auxquelles on a joint une Carte de France, avec des détails particuliers sur les départemens par P[ierre] G[régoire] Chanlaire, l'un des auteurs de l'Atlas National. Ouvrage comprenant la géographie ancienne et la géographie moderne. Par Edme Mentelle, Membre de l'Institut National et Professeur de géographie et d'histoire aux Écoles Centrales du Département de la Seine. A Paris, Chez les auteurs Edme Mentelle ... P. G. Chanlaire ... An XI. — (1802).*

Tablic miedziar. kolor. 13; tekst franc.; 28 cm.

Karta tyt.; „Avertissement“ — k. 1; tekstu str. 51; tablic 8; „Seconde partie“; tekstu str. 30; tablic 5.

Oprawa papierowa. Zbiory Lelewela.

M 571

1802.

320. SARYCZEV GAVRILA. [Atlas do dzieła:] *Puteszestwie flota kapitana Saryczewa po séverovostocznoj czasti Sibiri, Ledovitomu Morju i Vostocznomu Okeanu, v prodolżenie os'mi lét, pri geograficzeskoj i astronomiczeskoj morskój ekspedicii, byvszej pod naczałstvom flota kapitana Billingsa s 1785 po 1793 god. Sanktpe-terburg 1802. Tipografija Szpora. [ros].*

Tablic miedziar. z mapami 15; tekst ros.; 44½ cm.

Cz. I. tekst z tytułem, jak wyżej; 4º.

Cz. II. atlas, 2º, bez karty tytułowej, zawierający tablic miedziar. z widokami i rysunkami 51, w tem 15 — z mapami.

Skóra.

M 1098

1803.

321. WEISS J. H. „Atlas Suisse par Weiss. 1803“.

Tablic miedziar. kolor. 16; 59 cm.

Brak karty tytułowej; tytuł ułożony przez Fryderyka Smitta. Dołączono: *Carte d'une partie très interessante de la Suisse à l'usage des voyageurs ... par I. H. Weiss ... 1796.*

Zbiory Fryderyka Smitta.

M 1639

Ph. 3152.

1804.

322. ARROWSMITH AARON. *Géographie moderne, redigée sur un nouveau plan ... par J. Pinkerton. Traduite de l'anglais,*

*avec des notes et augmentations considérables, par C. A. Walckenaer. Précédée d'une Introduction à la géographie mathématique et critique, par S. F. Lacroix. Accompagnée d'un Atlas in 4<sup>o</sup> de 42 cartes, dressées par Arrowsmith, d'après les dernières et les meilleures autorités, revues et corrigées par J. N. Buache... Atlas. Paris; Dentu, imprimeur-libraire... An XII (1804).*

Karta tyt.; tekstu w jęz. franc., włącznie z kartą tyt. i indeksem — str. 18; tablic miedzioryt. 42; 32½ cm.

Dodatek do dzieła: Pinkerton J. „Géographie moderne...“ Paris 1804. T. I—VIII.

Oprawa papierowa. Zbiory Lelewela.

M 574

POLSKA: IX. *Russie d'Europe*. 19,1 × 23,9.

X. *Possessions autrichiennes*. 23,2 × 19.

XI. *États de la Prusse*. 24 × 19,2.

1805.

323. *Atlas des Oesterreichischen Kaiserthums. Atlas de l'Empire Autrichien. Wien im Verlage des Kunst-und Industrie-Comptoirs. 1805.*

Karta tyt.; verso: „Inhalt“; tablic miedzioryt. kolor. 40; 59½ cm.

Pólskórek.

M 1788

POLSKA: (16). W lewym górnym rogu: *Allgemeine Charte der Koenigreiche beider Galizien mit Benützung der zuverlaessigsten astronomischen und geographischen Beobachtungen und Nachrichten, und mit Zuhilfenahme einer grossen Anzahl specieller Charten, Handzeichnungen und Ortsbeschreibungen, entworfen von Ioseph Marx Freiherrn v. Liechtenstern und unter dessen Leitung gezeichnet von Franz Haeufler Ing. Geogr. Gestochen von I. Stoeber. Wien im Vorlage des Kunst-und Industrie Comptoirs 1804.* W prawym górnym rogu — tytuł w jęz. franc.: *Carte générale des Royaumes de deux Galicies...* Skala — ok. 1:1.500.000. 59,4 × 48,3.

(17). W prawym górnym rogu: *Ost-Galizien erstes Blatt enthaltend den Tarnower, Rzeszower, Sanoker und Duklaer Kreis. Nach Liesganig's grosser Charte und andern bewährten Hilfsmitteln neu entworfen. Wien. Im Verlage des Kunst und Industrie Comptoirs. 1803.* W lewym górnym rogu — tytuł w jęz. franc.: *Première partie de la Galicie Orientale...* skala — ok. 1: 530.000. 55,4 × 44,7.

(18). W prawym górnym rogu: *Ost-Galizien, zweites Blatt, enthaltend den Zamoscer, Zolkiewer und Przemysler Kreis. Nach Liesganig's grosser Charte und andern bewährten Hilfsmitteln neu entworfen. Wien, im Verlage des Kunst und Industrie Comptoirs 1803.* W lewym górnym rogu: *II-de partie de la Galicie Orientale...* Skala — ok. 1: 530.000. 55,6 × 45.

(19). W lewym górnym rogu: *Ost-Galizien, drittes Blatt, enthaltend den Lemberger, Slotschower, Tarnopoler, Brzezaner, Stryer und Samborer Kreis. Nach Liesganig's grosser Charte und andern zuverlässigen Hilfsmitteln neu entworfen Wien. Im Verlage des Kunst und Industrie Comptoirs. 1803.* W prawym górnym rogu: *III-me partie de la Galicie Orientale...* Skala — ok. 1: 530.000. 55,6 × 44,9.

(20). W lewym górnym rogu: *Ost-Galizien, IV-tes Blatt* enthaltend den Stanislawower, Zaleszyker und Tschernowitzter Kreis. Nach Liesganig's grosser Charte und andern zuverlässigen Hilfsmitteln neu entworfen. Wien. Im Verlage des Kunst und Industrie Comptoirs. 1803. W prawym górnym rogu: *IV-me partie de la Galicie Orientale* ... Skala — ok. 1: 530.000.  $55,5 \times 44,5$ .

(21). W lewym górnym rogu: *West-Galizien, I-tes Blatt* enthaltend den Krakauer, Slomniker, Stopnicer, Sandecer, Bochnier und Myslenicer Kreis. Nach Metzburg's und Rizzi Zanonis [!] Charte und andern bewährten Hilfsmitteln neu entworfen. Wien. Im Verlage des Kunst und Industrie Comptoirs. 1803. Z prawej strony: *Partie I-re de la Galicie Occidentale* ... Z lewej strony pod dolną ramką: Gezeichnet von Karl Müller; z prawej — Gestochen von Franz Müller. Skala — ok. 1: 530.000.  $55 \times 44,3$ .

(22). W prawym górnym rogu: *West-Galizien, II-tes Blatt*, enthaltend den Konskier, Radomer, Jozefower und Opatower Kreis. Nach Metzburgs und Rizzi Zannonis Charte und andern bewährten Hilfsmitteln neu entworfen. Wien. Im Verlage des Kunst und Industrie Comptoirs. 1803. W lewym górnym rogu: *Partie II-me de la Galicie Occidentale* ... Skala — ok. 1: 530.000.  $54,7 \times 43,9$ .

(23). W prawym górnym rogu: *West Galizien, III-tes Blatt* enthaltend den Wiazowner, Siedlcer, Bialer, Chelmer und Lubliner Kreis. Nach Metzburg's und Rizzi Zanonis [!] Charte und andern bewährten Hilfsmitteln neu entworfen. Wien. Im Verlage des Kunst und Industrie Comptoirs. 1803. W lewym dolnym rogu: *Partie III-me de la Galicie Occidentale* ... Z lewej strony pod dolną ramką: Karl Müller del.; z prawej — Ant. Benedict sc. Skala — ok. 1: 530.000.  $53,3 \times 43,7$ .

1806.

324. HÉRISSON EUSTACHE. *Atlas portatif, contenant la géographie universelle ancienne et moderne. Cet Atlas, composé de 45 cartes nouvellement dressées d'après les découvertes des voyageurs et les changemens survenus en Europe jusqu'à et compris le traité de Presbourg, par Hérisson, ingénieur-géographe, et gravées au burin par Glot, est précédé de Notices ou Élémens de Géographie, extraits des ouvrages et des cartes de d'Anville pour la Géographie ancienne, et pour la moderne des cartes les plus nouvelles et les plus estimées publiées en Europe, ainsi que des ouvrages de Guthrie, Malte-Brun, Pinkerton, &c. &c. Pour servir aux voyageurs, à l'instruction de la jeunesse, à la lecture de l'histoire et des voyages, à celle des dictionnaires et autres ouvrages de géographie, à celle des Feuilles publiques, &c. A Paris, chez Desray ... MDCCCVI.*

Tablic miedziar. 42; tekst franc.; 21 cm. podł.

Przedtytuł, karta tyt., „Avertissement“, „Table des artictes“, „Table des cartes“ — str. VIII; tekstu str. 177, tablice numerowane 1—45. Brak tablic: 6. Europe; 29. Pologne; 40. Afrique.

Pólskórek. Prowenjencja: „Z Biblioteki Szkoły Powiatowej Kowińskiej“.

POLSKA: według „Table“: 29. Pologne — brak.

M 103

1806.

325. JOMINI ANTOINE HENRI DE. *Atlas du Traité de Grande Tactique par le colonel Jomini, attaché au sixième corps de la Grande Armée. A Paris, chez Giguet et Michaud... 1806.*

Karta tyt.; tablic miedziior. 18; 26 cm.

M 570

Zawiera plany i mapy do Wojny Siedmioletniej numerowane: I — XVIII.

1806.

326. KORN WILHELM BOGUMIŁ. *Atlas kieszonkowy z czter-nastu kart złożony z dokładnym tychże objaśnieniem* [następuje wykaz tablic]. *W Wroclawiu, w drukarni Wilhelma Bogumiła Korna. R. 1806.*

Tablic miedziior. kolor. z mapami 13; tekst polski; 20½ cm. podł.

Na okładce nalepiony frontyspis miedziorytowy a rytowanym tytułem: *Atlas kieszonkowy z dwunastu kart złożony z dokładnym tychże objaśnieniem*, pochodzi z poprzedniego wydania tego atlasu, składającego się z 12 map; tekstu k. 74 (liczbowanych kolumn 298, recte — 296); tablic miedziior. kolor. 14, w tem tabl. 14-ta: „Vergleichende Tafel der grössten bekannten Berg — u. Städte-Höhen“. Tytuły i nomenklatura na mapach — w jęz. franc. lub niem.; numeracja kolumn tekstu — zmyłona: po 198 następuje 200, po 203 (recte: 202) — 205 (recte: 203).

Oprawa papierowa.

M 101

Estr. I, 44; VI, 22.

POLSKA: [7]. W lewym dolnym rogu w owalu: *La Prusse et la Pologne partagée*; nomenklatura — w jęz. niem. pod dolną ramką — objaśnienie kolorów, oznaczających trzy rozbiory. 19,8 × 16,5.

1806.

327. LANGLOIS H. *Nouvel Atlas portatif et classique de géographie ancienne et moderne. D'après les nouvelles divisions des Etats de l'Europe, et les dernières découvertes, pour l'intelligence de toutes les géographies. Contenant 30 cartes enluminées. A l'usage des lycées et écoles secondaires. A Paris, chez Hyacinthe Langlois, libraire... 1806.*

Karta tyt.; „Table des cartes“ — k. 1; tablic miedziior. kolor. 30; 24½ cm.

Tablice numerowane 1—33, w tem 3: *Mappe Monde, France i Allemagne* mają podwójne numery: „2 et 3“, „12 et 13“, „15 et 16“.

Tablice — z płyt, jak w Nr. 302 z poprawkami — jak w Nr. 317. Usunięto 4 mapy: 1. *La Grèce*, 2. *Europe ancienne et moderne*, 3. *Europe, Asie et Afrique* ... i 4. *Grande partie d'Asie et d'Egypte*; natomiast dodano:

(29). *Carte de l'expédition d'Alexandre... par d'Anville... bez podpisu rytownika;*

(30). *Partie occidentale de l'Empire Romain... Gravé par Blondeau;*

(31). *Partie orientale de l'Empire Romain d'après d'Anville...*

(32). *Italie ancienne... Gravé par Blondeau.*

(33). *Monde connu des anciens.*

Pólskórek. Prowenjencja: „Biblioteki Szkoły Kowieńskiej“.

M 105

POLSKA: 17. *La Pologne...* jak w Nr. 317.

1806.

328. VIETH G. U. A. i FUNKE C. PH. *Atlas der Alten Welt. Bestehend aus zwölf Charten, entworfen und gezeichnet von G. U. A. Vieth, und mit erklärenden Tabellen herausgegeben von C. Ph. Funke. Zweite sehr verbesserte Ausgabe. Weimar, in Verlage des geographischen Instituts. 1806.*

Tablic miedziór. 12; tekst niem.; 21½ cm. podł.

Karta tyt.; „Vorrede“ — k. 1; tablice z mapami numerowane I—XII; drukowanego tekstu objaśniającego do tablic k. I—XII. Przedmowa i tekst dosłownie tłumaczone z łacińskiego wydania 1800 r. (Nr. 314); tablice z płyt, jak w Nr. 314.

Pólskórek. Zbiory Lelewela.

M 102

1749 — 1807.

329. SCHREIBER JOHANN GEORG, SCHREIBER IOHANN CHRISTIAN i sukcesorowie. Zbiór map.

Tablic miedziór. kolor. 20; 23½ cm.

Defekt; zawiera mapy, pochodzące z „Atlas Selectus von allen Königreichen und Ländern der Welt“ I. G. Schreibera, w wydaniu jego sukcesorów, Lipsk, ok. 1807 r.:

„Verfertigt in Leipzig von I. Georg Schreibern“:

[1]. *Gross Britannien oder Engelland...*

[2]. *Das Königreich Daennemarck...*

[3]. *Das Königreich Schweden und Norwegen...*

[6]. *Die Republic Schweitz...*

[7]. *Der Westphaelische Creis...*

[8]. *Das Hertzogthum Holstein...*

[9]. *Das Hertzogthum Mecklenburg...*

[13]. *Spanien und Portugal.*

[15]. *Italien...*

[16]. *Gantz Grichenland... 1749.*

[19]. *Das Gelobte Land...*

„Zu finden in Leipzig bey Iohann Christian Schreibern“:

[10]. *Das Hertzogthum Pommern...*

[11]. *Der südliche Theil des Obersaechsischen Kreises...*

[12]. *Das Hertzogthum Schlesien... zob. niżej: POLSKA.*

[14]. *Das Königreich Portugal...*

[18]. *Die Asiatische Türkei...*

[20]. *Charte von dem Engellaendischen u. Franzoesichen Besitzungen in Nord America...*

„Zu finden bey Ioh. Christian Schreibers Wittwe in Leipzig. Gezeichnet von August Sadebeck“:

[4]. *Das Russische Reich in Europa und Asia...*

[5]. *Die Departements der Republik Franckreich...*

„Leipzig bei Schreibers Erben“:

[17]. *Das Türkische Reich in Europa...*

Oprawa nowoczesna. Zbiory Lelewela.

M 106

Ph. 609 — 611 (tablic: 127, 42, 38, wyd. 1749 r. J. G. Schreibera).

POLSKA: [12]. W prawym górnym rogu w kartuszu, ozdobionym 2 postaciami rzymskich legionistów: *Das Hertzogthum Schlesien verfertigt und in Kupffer gestochen von J. C. [w monogramie] Schreibern in Leipzig. 20,5 × 16.* Z prawej strony, na marginesie tej samej płyty, rytowany tekst: „Erklärung der grossen Buchstaben...“.

1807.

330. *Bataille de Preussisch-Eylau, gagnée par la Grande-Armée, commandée en personne par S. M. Napoléon I-er, Empereur des Français, Roi d'Italie, sur les armées combinées de Prusse et de Russie, le 8 Février 1807: Avec trois plans et deux cartes. Paris 1807.*

Przedtytuł; karta tytułowa; tekstu w jęz. franc. str. 33; tablic miedzioryt. 5; 41½ cm.

Zawiera: biuletyny armji francuskiej od 29 stycznia do 14 marca 1807 r., „Relation de la bataille d'Eylau“ i objaśnienia do tablic:

1. *Carte générale des mouvemens qui on précédé la bataille de Preussisch-Eylau.*

2 — 4. *Champ de bataille de Preussisch-Eylau. Position la veille ... matin ...*

*du soir ...*

5. *Carte générale des mouvemens qui ont suivi la bataille de Preussisch-Eylau.*

Oprawa papierowa. Zbiory Fryderyka Smitta.

M 1103

1807.

331. BEAUTEMPS-BEAUPRÉ C. F. *Atlas du voyage de Bruny-Dentrecasteaux, contre-amiral de France, commandant les frégates la Recherche et l'Espérance, fait par ordre du gouvernement en 1791, 1792 et 1793. Publié par ordre de Sa Majesté l'Empereur et Roi... par C. F. Beautemps-Beaupré... Hydrographe Sous-Chef du Dépôt Général des cartes et plans de la Marine et des Colonies. A Paris, au Dépôt Général des Cartes... MDCCCVII.*

Karta tyt. — staloryt; „Table des cartes“ — tabl. staloryt. z tekstem rytowanym; tablic staloryt. 39; 58 cm.

Oprawa papierowa. Prowenjencja: „Z Biblioteki Polskiej w Wersalu“ (pieczęć).

M 1790

1807.

332. BOURGOING JEAN FRANÇOIS. *Atlas pour servir au Tableau de l'Espagne Moderne, par J. Fr. Bourgoing, ci-devant Ministre plénipotentiaire de France à la Cour de Madrid... A Paris, chez Tourneisen fils, libraire... 1807.*

Przedtytuł; karta tyt., verso — „Table de l'Atlas“; tablic miedzioryt. z mapami i planami 5; z widokami i planami gmachów oraz z innymi rysunkami — 20; 30 cm. Tablice liczbowane I — XXVIII. *Carte des routes d'Espagne... nie numerowana; 2 tablice: „Combats de taureaux“ — liczbowane VII — XIII.*

Pólskórek. Zbiory Lelewela.

M 576

Ph. 3134 — 5 map, 24 tablice.

1807.

333. LANGLOIS H. *Nouvel Atlas universel de géographie ancienne et moderne pour la quatrième édition française de la Géographie de Guthrie; revu, corrigé, avec les nouvelles divisions, d'après les derniers traités de paix; augmenté de cinq grandes magnifiques cartes politiques et itinéraires de l'Europe, et de celle de l'expédition d'Alexandre, par d'Anville. A Paris, chez Hyacinthe Langlois... MDCCCVII.*

Tablic miedzioryt. kolor. 37; 36½ cm.

Karta tyt.; „Tables des cartes“, wykazuje 50 numerów tablic, w tem 13 tablic ma po dwa kolejne numery. W porównaniu z Nr. 317 wydanie niniejsze posiada dodane tablice o większym formacie „Chez Hyacinthe Langlois“:

10 et 11. *Carte routiere de l'Angleterre... Choiseau script-t.*

16 et 17. *Carte itinéraire de l'Empire Français... 1807.*

21 et 22. *Nouv[e]lle carte politique et itineraire de l'Allemagne...*

27 et 28. *Nouvelle carte politique et itineraire de l'Italie... Gravé par Semen.*

50. *Carte de l'expédition d'Alexandre... jak w Nr. 327.*

Tablice z płyt innych, niż w Nr. 317:

3 et 4. *Nouvelle carte politique et itineraire de l'Europe...*

14 et 15. *France comparative... en départemens...*

Tablica z płyty, jak w Nr. 317, ze zmienionym tytułem: 13. *Hollande;*

oraz brakująca w Nr. 317:

38 et 39. *Carte de la partie de la côte Nord-Ouest de l'Anierique reconuue pendant les étés de 1792, 1793 et 1794... par le capitaine George Vancouver... Rédigée par... Edward Roberts...*

Pozostałe tablice — z płyt jak w Nr. 317.

M 1102

Oprawa papierowa. Zbiory Lelewela.

POLSKA: 23. *La Pologne... jak w Nr. 302, z poprawkami jak w Nr. 317.*

ok. 1807.

334. LAS CASES EMMANUEL COMTE DE (pseudonim: LE SAGE A.) *Atlas historique généalogique, chronologique, et géographique, par A. Le Sage. Se trouve chez M. De Sourdon, rue de la Jusienne, n-o 15* [Paris].

Tablic miedzior. z mapami 17; tekst franc.; 52 cm.

Tablica miedzior. „Les Fastes Napoléens de 1796, à 1806“ („Moisy sculp-t“); karta tyt., zawierająca oprócz tytułu, jak wyżej, „Exposé“ i „Ordre numérique de cartes“, wykazujący I — XXXII tablic; tablic z tekstem drukowanym („De l’Imprimerie de Pierre Didot l’Ainé“) 33, w tem na 17 tablicach oprócz tekstu drukowanego odbito 17 tablic miedziorytowych z 22 mapami. Tablica [24]. *Carte politique et statistique de l’Empire d’Allemagne ... 1806* nie wykazana w indeksie. Tablice drukowane mają daty: 1805, 1806, część tablic — bez daty.

Półskórek. Prowenjencja: „Bibliothèque de Grodno — Walicki“.

M 1793

ok. 1808.

335 DELISLE G. i BUACHE PHILIPPE. *Atlas de la géographie ancienne par Guillaume de l’Isle et Phil. Buache Premiers Géographes de l’Académie des Sciences faits pour les Géographies Élémentaires de Mrs. Buache et de l’Abbé Nicolle de la Croix. Revu et augmenté par Dezauche. A Paris, chez Dezauche géographe successeur et possesseur du fond géographique des Srs. De l’Isle et Buache; et chargé de l’Entrepôt général des cartes de la Marine Nationale rue des Noyers près celle des Anglois, avec privilege d’auteur.*

Karta tyt.; „Catalogue des cartes“ — tabl. 1; tablic miedzior. 26; w tem 24 z mapami; 56 cm.

Mapy datowane: 1707 — 1797; 3. *Mappe monde ... revue ... par Dezauche en 1808.*

Półskórek. Zbiory Lelewela.

M 1768

1808.

336. KIRKWOOD and Sons. *The Royal Universal Atlas, of the principal empires, kingdoms, and states, in the known world: containing [następuje wykaz map] Engraved in a superior style, by Kirkwood and Sons, Edinburgh. London: Printed for Vernor, Hood, and Sharpe ... 1808 ...*

Karta tyt.; tablic miedzior. 23; 24½ cm.

M 107

POLSKA: [5]. W prawym dolnym rogu: *Russia in Europe.*

[9]. W prawym dolnym rogu: *Prussia.* Pod ramką: *Engraved by Kirkwood & Sons Edin[hu]r[gh].*



[10]. W prawym dolnym rogu: *Germany*. Pod ramką: *Eng[rave]d by Kirkwood & Sons Edin[bu]r[gh]*.

Wszystkie trzy mapy mają pod dolną ramką rytowany napis: *Engraved for C. Mitchel & C-os Edition of Guthrie's Grammar 1807*.

1802 — 1808.

337. LAS CASES E. COMTE DE (pseudonim: A. LE SAGE). *Atlas historique, généalogique, chronologique, et géographique, par A. Le Sage. Se trouve chez M. De Sourdon, rue de la Jussienne, n-o 15 [Paris]*.

Tablic miedziar. kolor. z mapami 17; tekst franc.; 51 cm.

Karta tyt. i tablice — jak w Nr. 334; brak tablicy: „Carte politique... d'Allemagne...“ jest natomiast, nie wykazana w indeksie tablica: [33]. *Mappemonde historique...* datowana: 1808; inne tablice drukowane mają daty: 1802, 1803, 1804.

Pólskórek.

M 1792

1808.

338. „Pläne zum Unterricht im Felde. I Band. Wien 1808“  
[tytuł tłoczony na górnej okładce].

Tablic miedziar. kolor. 23; 30 cm. podł.

Brak karty tytułowej; plany i mapy różnych miejscowości Austrii z fikcyjną dyzlokacją wojska (rytownicy: Renard Joh., Hieron. Benedicti, Ant. Benedicti).

Pólskórek. Prowenjencja: „Biblioteka Korpusu Kadetów“ [w Kaliszu] — pieczęć.

M 1916

1809.

339. AZARA FELIX DE. *Voyages dans l'Amérique Méridionale, par Don Félix de Azara. Collection de planches. Paris, Dentu... 1809*.

Tablica miedziar. — portret F. De Azara; karta tyt.; „Liste des planches“ — k. 1; tablic miedziar. 24, w tem — z mapami i planami — 12; 34 cm.

Pólskórek. Zbiory Lelewela.

Ph. 3952.

M 577

1809.

340. DIRWALDT JOSEPH. *Atlas orbis antiqui totius secundum optimos scriptores et librum scholasticum Gymnasiorum austriacum*

*corum descriptus a Josepho Dirwaldt 1809. Gymnasiis austriacis dedicat editor Tranquillo Mollo. Vindobonae in officina editoris.*

Karta tyt. — miedzior.; „Indeks“ — tabl. miedzior. 1; tablic miedzior. kolor. z mapami 20; 27 cm.

Skóra. Prowenjencja: 1. „de Bibliothèque Michel Bokij“; 2. „Z Biblioteki Eustachego hr. Tyszkiewicza“ (exlibris).

M 1917

1809 — 1810.

341. SCHLÖZER AUGUST LUDWIG VON. *Naczalo Rossijskago gosudarstva. V istoriczeskich kartach, chronologiczeskich i genealogiczeskich tablicach predstavlennoe professorom Szlecerom. Moskva. 1809 [— 1810]. [ros.].*

2 zeszyty, tablic miedzior. z mapami 6; 42 cm.

Zesz. I: ... *Tetrad' pervaja* ... *V Universitetskoj Tipografii. 1809*; tytuł okładkowy, tablic miedzior. z mapami 6.

Zesz. II: ... *Tetrad' vtoraja* ... *V volnoj Tipografii u Fedora Ljubija. 1810*; tytuł okładkowy; tabel drukowanych genealogicznych i chronologicznych 4.

Prowenjencja: „Voenno-Topogr. Depo“ (ex libris).

M 1099

1810.

342. *Atlas élémentaire, ou nouvelle méthode d'enseignement, par le moyen de laquelle on peut apprendre la géographie dans un court espace de temps; à l'usage des Collèges, Maisons d'Éducation, et des personnes qui veulent apprendre promptement cette science. Avec deux planches et huit cartes. A Paris, chez M-me V[eu]ve Hocquart, libraire, rue de l'Éperon, n-o 6, 1810.*

Tablic miedzior. z mapami 8; tekst franc.; 23 cm.

Karta tyt. i tekst — str. 100; tablic 9, w tem 1-sza („Planche 1 — 2<sup>e</sup>“) z wykresami, pozostale — z niememi mapkami.

Oprawa papierowa. Zbiory Lelewela.

M 108

1810.

343. MALTE-BRUN CONRAD. *Précis de la Géographie universelle ou description de toutes les parties du monde... par M. Malte-Brun... Collection de cartes géographiques dirigées par M. Malte-Brun, dressées par MM. Lapie et Poirson, et gravées par MM. Tardieu Ainé, Chamouin et Tardieu Cadet. A Paris, chez François Buisson, libraire-éditeur... 1810.*

Tablic miedzior. kolor. 11; 37½ cm.

Defekt. Karta tyt.; „Liste des cartes“, wykazuje 24 tablice „... imprimées par M. Prudhomme, et coloriées par M-me Diot“, z których brak pierwszych 13 tablic.

Dodatek do dzieła Malte-Brun: „Précis de la Géographie...“ Paris, 1810, t. I — V, 8°.

Oprawa papierowa.

M 1104

POLSKA :

[2]. Według indeksu: (15). U góry w owalnym wieńcu: *Russie d'Europe par P[ierre] Lapie 1809*. Nad górną ramką: *Longitude du Meridien de Paris*. Pod dolną ramką: *Gravée par J. B. Tardieu Rue St. Jacques N-o 157. Ecrit par Giraldon. 20,3 × 27*.

1810.

344. VIETH G. U. A. i FUNKE C. PH. *Atlas drevnej geografii, sostojaszczij iz dvenadcati landkart, sočinennych G. U. A. Fitom, a izdannyh K. F. Funkom, s izjasnieniem onych, perevedennyj s Francuzskago na Rossijskoj jazyk pri Imperatorskom Moskovskom Universiteté, dlja upotreblenija v Gimnazijach ego Okrugá. Moskva, 1810. V Universitetskoj Tipografii*. [ros.].

Tablic miedziór. 12; tekst rosyjski; 23 cm.

Karta tyt.; dedykacja, przedmowa — k. nlb. 3; tekstu str. 52; tablice I—XII. z innych płyt niż Nr. 314 i 328; nomenklatura — rosyjska.

Półskórek.

M 109

1810 — 1812.

345. LAS CASES E. COMTE DE (pseudonim: A. LE SAGE). *Istoriczeskij, genealogiczeskij, chronologiczeskij, geograficzeskij, Atlas G[ospodina] Lesaża. Vtoraja polovina. (S. Peterburg, pechatano pri Imperatorskoj Akademii Nauk 1810... 1811... 1812... goda)*. [ros.].

Tablic miedziór. kolor. z mapami 17; tekst ros.; 55½ cm.

Karta tyt. do części II. dzieła, które wyszło w 2 kolejnych zeszytach, z tytułem, jak wyżej; karta tyt. całego dzieła z tytułem nagłówkowym, przedmową tłumacza i pozwoleniem cenzury, datowanym 1809, verso — spis tablic; dedykacja ces. Aleksandrowi I (podpisał tłumacz: Egor Szavrov) — k. 1; tablic z drukowanym tekstem 33, w tem na 17 z nich oprócz tekstu drukowanego odbito 17 tablic z 22 mapami. Tablice z mapami — z innych płyt, niż w oryginalnym wydaniu francuskim (zob. Nr. 334 i 337) — są dokładnymi kopjami oryginałów; nomenklatura rosyjska. Tablice drukowane mają daty 1810, 1811 i 1812.

Półskórek. Prowenjencja: „Biblioteka 2-go Kad. Korpusa“ (exlibris).

M 1794

1812.

346. LISJANSKIJ JURIJ. *Sobranie kart i risunkov prinadleżaszczich k puteszestviju Flota kapitana 1-go ranga i kavalera Jurija Lisjanskago na korablé Nevé. S-t Peterburg. 1812. Gravirovano i peczatano pri Morskoj Tipografii.* [ros.].

Karta tyt.; tablic miedziór. z mapami 13, z rycinami — 3; 67 cm.

Dodatek do dzieła: Lisjanskij J. „Puteszestvie vokrug svéta“... czast' I—II. S. Peterburg, 1812, 8<sup>o</sup>.

Prowenjencja: „Bibliothecae Gymnasii Vilnensis“ (pieczęć). M 1787

1813.

347. KRUSENSTERN ADAM JOHANN VON. *Atlas k puteszestviju vokrug svéta kapitana Kruzenszterna. V Sanktpeterburgé 1813. Gravirovano pri Morskoj Tipografii.* [ros.].

Karta tyt.; tablic miedziór. 104, w tem z mapami — 22; 65 cm.

Brak tablic: 53, 89, 91 — 93.

Atlas jest dodatkiem do dzieła: „Puteszestvie vokrug sveta v 1803, 4, 5 i 1806 godach po poveléniju... Aleksandra I na korabljach Nadeždé i Nevé pod naczalstvom... Kruzenszterna“. V 3 czastjach. S. Peterburg 1809 — 1812, 4<sup>o</sup>. Sygnatura dzieła: A 21<sup>1/60</sup>.

Pólskórek.

M 1832

ok. 1813.

348. KRUSENSTERN A. J. „Atlas zur Krusenstern Reise“. [Tytuł na grzbiecie oprawy].

Tablic miedziór. 28, w tem 5 z mapami; 34 cm.

Niektóre tablice z mapami — z innych płyt, niż w Nr. 347; tytuły tablic w języku niemieckim.

Dodatek do niemieckiego wydania podróży A. J. Krusensterna. Defekt; są tylko tablice: 2 — 4, 8, 10, 12, 16 — 18, 20, 22, 26, 28, 31, 34 — 37, 42 — 44, 47, 52, 54, 58, 59, 65, 67.

Pólskórek. Z Biblioteki Marjana Czapskiego w Kiejdanach. M 578

1815.

349. CHANLAIRE PIERRE GRÉGOIRE. *Atlas National de la France, en departemens. Revu et augmenté en 1810, conformément aux nouvelles divisions du Territoire; par P. G. Chanlaire. Ces cartes, dressées sur la même échelle de un sur le papier, à 259,000 sur le terrain (une ligne pour trois cents toises), peuvent se reunir et se rassemblent parfaitement. C'est qu'on a exécuté, il y a quelques*

*années, pour obtenir la grande carte qui a été exposée dans une des salles du Palais des Tuileries. A Paris, chez P. G. Chanlaire, Auteur Propriétaire... 1815.*

Karta tyt.; „Table“ — k. 1; tablic miedziar. kolor. 108; 56 $\frac{1}{2}$  cm.

Tablice nie są właściwie sekcjami, gdyż sytuacja zaznaczona tylko w granicach departamentów; aby utworzyć z nich jedną ogólną mapę Francji w skali 1 : 259.000, należało by powycinać poszczególne departamenty według ich granic i wtedy ułożyć z nich ogólną mapę.

Pólskórek. Zbiory Lelewela.

M 1802

1816.

350. *Topographisch-militairischer Atlas von dem Koenigreiche Hanover, dem Grosherzogthume Oldenburg, Herzogthume Braunschweig Fürstenthume Lippe und dem Gebiete der freien Stadt Bremen, in 26 Sectionen herausgegeben von dem Geographischen Institute, Weimar. 1816.*

Karta tyt. rytowana z „Uebersichts Tableau“; „Erklärung der Farben“ — tabl. z rytowanym tekstem — 1; tablic miedziar. kolor. 26; 43 cm.

Ze zbiorów Fryderyka Smitta.

M 1946

1816.

351. DELAMARCHE CHARLES FRANÇOIS. *Atlas élémentaire, composé de XXXIII cartes, revues, corrigées et augmentées, tant des nouvelles découvertes faites en Asie, en Afrique et en Amérique, que des nouveaux changemens politiques survenus en Europe; lequel comprend aussi la carte générale de la France ancienne et de la nouvelle, celle-ci accompagnée de cartes particulières, pour le détail du Royaume; précédé 1-o. Des Istitutions géographiques et historiques... 2-o. De la Nomenclature comparative des Départemens avec les anciennes Provinces, etc. Quatrième édition, à l'usage d'un jeune élève par C. F. Delamarche, géographe et successeur de Robert de Vaugondy. A Paris Chez F[eli]x Delamarche et Ch[ar]les Dien... 1816.*

Karta tyt., przedmowa — str. XII; tekstu w jęz. franc. str. 128; tablic miedziar. kolor. 1 — 33; 22 $\frac{1}{2}$  cm.

Pólskórek Zbiory Lelewela.

M 110

POLSKA: 18. W lewym górnym rogu: *La Pologne avec ses demenbremens*!] Nad górną ramką: *Longitude du Méridien de l'Isle de Fer*; pod dolną — *Longitude du Méridien de Paris*. 21,5 × 18,2.

1817.

352. BARBIÉ DU BOCAGE J. D. *Recueil de cartes géographiques, plans, vues et médailles de l'ancienne Grèce, relatifs au Voyage du jeune Anacharsis, précédé d'une analyse critique des cartes. Paris, Garnery, libraire... 1817.*

Karta tyt., „Table des planches“, „Analyse critique“ — str. XXXIX; tablic miedzior. 32, w tem z mapami i planami — 24; 27 cm.

Tablice z pływ, jak Nr. 282; dodana poza indeksem: *Carte de l'ancien continent pour l'intelligence du Voyage du Jeune Anacharsis 1788*; tekst przedrukowany z Nr. 282.

M 566

1818.

353. *Atlas Rossijskoj Imperii po nowéjszemu rozdélieniu na gubernii i oblasti, soczinennyj 1807 goda pri Glavnom Ucziliszcz Pravenii dlja upotreblenija v Gubernskich Gimnazijach a 1818 goda vnov' ispravlennyj i popolnennyj kartami Carstva Polskago i Velikago Knjazestva Finljandskago [ros.].*

Karta tyt. rytowana; tablic miedzior. kolor. 17.

Pólskórek. Prowenjencja: „Vit[ebskoj] Gimnaz[iczeskoj] Bibl[ioteki]“.

M 1112

POLSKA: 7. W prawym górnym rogu: *Karta gubernii Kurljandskoj, Minskoj, Smolenskoj, Litovskich Vilenskoj, Grodnenskoj, Bêloruskich Vitebskoj i Mogilevskoj. 31,7 × 25,4.*

8. W lewym dolnym rogu: *Karta gubernii Volynskoj, Podolskoj, Kiewskoj, Czernigovskoj, Poltavskoj, Kurskoj, Slobodskoj Ukrainskoj i Oblasti Tarnopolskoj. 31,6 × 25,4.*

17. W lewym górnym rogu: *Karta Carstva Polskago. 31,7 × 25,6.*

1818.

354. BLESSON LOUIS. *Pläne und Karte zu Blessons Festungskrieg in Frankreich im Jahre 1815.* [Tytuł na okładce].

Tablic miedzior. z planami 6; „Uebersicht der Belagerungen...“ — tekst druk. — k. 1; 25 cm. podł.

Dodatek do dzieła: Blesson L. „Beitrag zur Geschichte des Festungskrieges in Frankreich im Jahre 1815...“; Berlin, 1818, 8°. Sygnatura dzieła: P IX 6/2.

M 155

ok. 1818.

355. DELAMARCHE C. F. „Atlas élémentaire...“

Tablic miedzior. kolor. 33; 22½ cm.

Brak karty tyt. i tekstu; tablice — jak w Nr. 351, z wyjątkiem:

- [3]. *Iles Britanniques*... 1817;  
 [4]. *Danemark Suède et Norvège*... 1817;  
 [5]. *Russie d'Europe*... 1817;  
 [6]. ... *France divisé en 32 Gouvernemens*... 1818;

wszystkie 4 — par F[éli]x Delamarche le fils; 3—5: Gravé par Barriere freres... T. Pelicier scr.; mapy te — z innych płyt niż w Nr. 351, nienumerowane. Pólskórek. Zbiory Lelewela.

POLSKA — jak Nr. 351.

M 111

1818.

356. LELEWEL JOACHIM. *Atlas do J. Lelewela Badań Starożytności we względzie geografji (z 19. tablic złożony) w Wilnie i Warszawie nakładem i drukiem Józefa Zawadzkiego Typografa Imperatorskiego Wileńskiego Uniwersytetu. 1818.*

Karta tyt. z tytułem, jak wyżej; „Poczet krajobrazów na dziewiętnastu tablicach pomieszczonych...” — str. nlb. 2; tablic miedziór. 19; 27 cm. podł.

Zawiera: [1]. Nr. 1. *Homer Hesiod*; Nr. 2. *Anaximander*...; Nr. 3. *Demokrit*...; Nr. 4. *Herodot*; Nr. 5. *Skylax*...; Nr. 6. *Aristoteles*; Nr. 7. *Pytheas*; Nr. 8. *Krates*; Nr. 9. *Beto-Megasthenes*; Nr. 10. *Nearch Dajmach*; Nr. 11. *Timeas*; Nr. 12. *Timosthenes*. U dołu: *Lelewel d. 12. kwietnia 1817. Wilno. Płyta: 32×19,5.*

[2]. Nr. 13. *Eratosthenes*; Nr. 14. *Hipparch*; Nr. 15. *Polybios*; Nr. 16. *Artemidoros*; Nr. 17. *Posidonios*; Nr. 18. *Djonysios*; Nr. 19. *Grecy za czasów Augusta*... U dołu: *J. Lelewel d. 25 maja 1817. Wilno. Płyta: 32,5×19,5.*

[3]. Nr. 20. *Agrippa i August*; Nr. 21. *Strabo*; Nr. 22. *Marinos*; Nr. 23. *Ptolemeos*; Nr. 24--25. *Rozplaszczanie promienia*; Nr. 26. *Kosmas*; Nr. 26-b. *Tablica Drożników Rzymskich*; Nr. 8-b. *Dikearchos*. U dołu: *J. Lelewel w Warszawie dnia 11. września 1817. Płyta: 32×19,5.*

[4]. Nr. 27. *Homeros. Hesjodos*; Nr. 28. *Eschylos*... U dołu: *Joachim Lelewel w Warszawie 19 sierpnia 1817. Płyta: 40,5×21.*

[5]. Nr. 29. *Anaximander r. 555. Hekateos r. 510. Aristagoras r. 504.* U dołu: *J. Lelewel w Warszawie dnia 15 sierpnia 1817. Płyta: 31×19,5.*

[6]. Nr. 29-b. Bez tytułu; *Arabja, Syrja, Assyryja*; Nr. 30. *Herodotos r. 444.* U dołu: *Joachim Lelewel w Wilnie dnia 19 października 1817. Płyta: 40,5×21.*

[7]. Nr. 31. *Xenofon r. 399*... *Skylax r. 390*... U dołu: *Joachim Lelewel, w Wilnie dnia 30. grudnia 1817. Płyta: 32,5×19,5.*

[8]. Nr. 32. r. 311. *Aristoteles*; Nr. 33. *Pomiar Wschođu r. 333. Beto, Nearchos r. 325*; Nr. 33-b. r. 340. *Pytheas*...; Nr. 33-c. *Hekateos r. 320.* U dołu: *Joachim Lelewel w Wilnie, dnia 8 stycznia 1818. Płyta: 32,5×19,5.*

[9]. Nr. 34. *Timosthenes r. 260. Eratosthenes r. 226*... W lewym dolnym rogu: *J. Lelewel. Płyta: 32,5×19,5.*

[10]. *Wschód. Nr. 35. Patrokles r. 280*...; Nr. 36. *Hipparch r. 160*; Nr. 37. *Polyb r. 144.* W prawym dolnym rogu: *J. Lelewel. Płyta: 19,5×32,5.*

[11]. *Zachód. Nr. 38. Dikearchos r. 321*; Nr. 39-a. *Rozplaszczanie*... *równoleżnika Rhodu*; Nr. 39-b.—Nr. 40. *Polybios roku 144*; Nr. 41. *Grecy czasów Augusta*... W prawym dolnym rogu: *W Warszawie, dnia 2 września 1817. J. Lelewel. Płyta: 21×40.*

[12]. Nr. 42. *Artemidoros r. 100*. Niżej, na ramce: *Joachim Lelewel dnia 3 listopada 1817. w Wilnie*.  $31,7 \times 18,6$ ; płyta:  $32,5 \times 19,5$ .

[13]. Nr. 43. *Dionysios r. 1*. W lewym dolnym rogu: *J. Lelewel, w Wilnie, dnia 11. stycznia 1818*.  $30,4 \times 15,7$ ; płyta:  $32,5 \times 16,7$ .

[14]. Nr. 44. *Rzymski układ Agrippa i August...*; Nr. 44-b. *Protagoras a Ptolemeja poprawienie...* W lewym dolnym rogu: *Joachim Lelewel w Wilnie dnia 2. listopada 1817*.  $31,2 \times 18,5$ ; płyta:  $32,3 \times 19,5$ .

[15]. Nr. 45. *Grecy czasów Augusta u Plinjusza*; Nr. 46. *Ariana z Plinjusza...* W lewym dolnym rogu: *J. Lelewel w Wilnie dnia 27. października 1817*.  $31,5 \times 18,3$ ; płyta:  $32,5 \times 19,5$ .

[16]. Nr. 47. *Strabo r. 19*. U dołu: *Joachim Lelewel w Wilnie dnia 12 listopada 1817*.  $31,4 \times 18,8$ ; płyta:  $32,4 \times 19,5$ .

[17]. Nr. 48. *Marinos r. 100. Ptolemeos r. 161*. U dołu: *Joachim Lelewel w Wilnie dnia 4. grudnia 1817*.  $31,4 \times 18,5$ ; płyta:  $32,5 \times 19,5$ .

[18]. Nr. 49. *Marinos r. 100. Ptolemeos r. 161* [Wschód]. U dołu: *Joachim Lelewel w Wilnie, dnia 25 grudnia 1817*.  $31,5 \times 18,5$ ; płyta:  $32,5 \times 19,5$ .

[19]. Nr. 50. *Marina i Ptolemeja Wschodnie Libyi brzegi...* Nr. 51. *Ptolemeos Indje*. U dołu: *J. Lelewel dnia 12 października 1817. w Wilnie*.  $39,3 \times 20,3$ ; płyta:  $40 \times 21,2$ .

Półskórek. Prowenjencja: „Bibliothecae Grodnensis Ordinis Praedicatorum“ (exlibris). Biblioteka posiada drugi egzemplarz w Zbiorach Lelewela.

Estr. II, 563.

M 1919

ok. 1819.

357. GAULTIER ALOISIUS EDOUARD CAMILLE. *Atlas de géographie, contenant sept cartes, savoir... plus, une feuille d'étiquettes à coller sur de petites cartes ou sur des boules de loto, pour servir au Jeu de Géographie. V[oir] Leçons de Géographie auxquelles cet Atlas se rapporte. Par L. Gaultier... A Paris, chez Antoine-Augustin Renouard...*

Karta tyt.; tablic miedziar. kolor. z mapami 7; „feuille d'étiquettes“ — tablica miedziar. 1. 38 cm.

Zbiory Lelewela.

M 1107

Verso karty tytułowej: „Notice des ouvrages de feu l'abbé Gaultier“ (†1818).

1819.

358. LANGLOIS H. *Description géographique et topographique de la Russie d'Europe, extraite en grande partie du Dictionnaire géographique-historique de cet empire, publié à Moscou en 1813, par Vsevoljsky... contenant: des notions... sur les moeurs et usages de trente-sept différens peuples... avec les nouvelles divisions de cet empire et du nouveau Royaume de Pologne; accompagnée d'un Atlas de 13 cartes. Paris, chez Hyacinthe Langlois... 1819.*



Przedtytuł; karta tyt.; tekstu w jęz. franc. str. 127; tablic miedziór. kolor. 13; 28<sup>1</sup>/<sub>2</sub> cm.

Tablica 1 — *Russie d'Europe par Arrowsmith. Semen Jeune sculp.* 19,5 × 25 — niekolorowana, służy jako mapa przeglądowa dla następnych 12 tablic — sekcji, które mają tytuł na sekcji 1: *Carte de la Russie d'Europe donnant l'indication des routes et chemins de poste, des douanes, avec la division actuelle en Gouvernemens, fidèlement copiée sur celle rédigée au Dépôt Impérial des cartes à St. Pétersbourg en 1809. Paris 1812. A la Librairie Géographique de Hyacinthe Langlois.*

Oprawa papierowa. Prowenjencja: „Biblioteka Generalnago Sztaba“ (exlibris).

M 567

POLSKA: Tekst — str. 103-114: „Pologne Russe“ i „Royaume de Pologne“, oraz sekcje 2 i 3 mapy.

1818 — 1819.

359. LELEWEL J. *Dzieje starożytne. Od początku czasów historycznych do drugiej połowy wieku szóstego, ery chrześcijańskiej.* Wilno. Nakładem Józefa Zawadzkiego. W Wilnie i Warszawie w księgarni Zawadzkiego i Węckiego. 1818. Atlas.

Tablic miedziór. 16; 28 cm. podł.

Atlas — bez karty tytułowej, jest dodatkiem do dzieła J. Lelewela, zatytułowanego, jak wyżej. Na karcie z przedtytułem dzieła wydrukowano: „Ostrzeżenie. Do tego dzieła należy Atlas z kilkunastu krajobrazów (kart geograficznych) złożony, który razem z drukiem dzieła wykończonym być nie mógł. Kupujący zatem dzieło to przed wyjściem Atlasu, zechcą brać w księgarniach bilety dla znaku, za którym po wykończeniu atlasu, wspomniany atlas za pomiarową cenę będą mogli dokupić. Po wyjściu atlasu [r. 1819], dzieło sprzedawca się będzie z nim razem“. W prawym górnym rogu map — § dzieła, do którego mapa się odnosi i numer kolejnej mapy:

§ 4. N. I. *Arabja do czasów Mojżesza r. 1500.* Poboczne: [1]. *Fenikja czyli Kanaan przed Mojżeszem r. 1500;* [2]. *Grecja przed Deukaljonem i Minosem r. 1600.* W prawym dolnym rogu pod ramką: *J. Lelewel w Warszawie 2. stycznia 1819.* 13,7 × 13,2; płyta: 15 × 19,5.

§ 7. N. II. *Grecja brzegi Asji czasu wojny Trojańskiej r. przed Xtem 1270.* W prawym dolnym rogu: *J. Lelewel.* 16,2 × 17,8; płyta: 17,5 × 19,2.

§ 10. N. III. *Królestwa Wschodu przed powstaniem Assyryjskiej potęgi koło r. 777.* Poboczne: [1]. *Królestwo Dawida i Salomona między r. 1025 a 975;* [2]. *Assyria za Salmanasara r. 715.* W prawym dolnym rogu pod ramką: *J. Lelewel.* 17,9 × 12,9; płyta: 19,2 × 14,4.

§ 23. 24. N. IV. *Narody i Miasta na okół morza Śroziemnego czasów Cyrusa r. 560.* Poboczne: [1]. *Królestwo Sparty Argolis Arkadja i Elis;* [2]. *Okolice Odnogi Krissa r. 600;* [3]. *Królestwo Rzymu między latami 570 a 507.* [4—5]. — Bez tytułu: *Półwysep Pirenejski i Attyka.* Pod ramką: *J. Lelewel w Warszawie dnia 4. listopada 1818.* Płyta: 39,5 × 21,5.

§ 24. 25. N. V. *Panowanie Persów za Dariusza Hystaspisa r. 495.* Poboczna: *Państwo Cyrusa r. 530.* Płyta: 19,3 × 8,7.

§ 33. 34. N. VI. *Grecja na początku Peloponneskiej wojny r. 431*. Poboczne: [1]. *Atheny*; [2]. *Syrakusy od Athenów oblężone roku 415*. 414; [3]. Bez tytułu: *Kreta*. Płyta:  $32 \times 19,5$ .

§ 35. 36. N. VII. *Doryckie mocarstwa koło roku 397. w wojnie z Persją i Karthagą*.  $17,9 \times 7,1$ ; płyta:  $19 \times 9,4$ .

§ 45. 46. N. VIII. *Państwa Narody i Miasta na okół morza Śródziemnego przed bitwą Cheronejską i wojną Latińską roku 338*. Poboczne: [1]. *Bosporos*; [2]. *Okolice Rzymu i Samnjum*; [3]. *Karthagów znajomość zachodnich Afriki brzegów*. W lewym dolnym rogu na ramce: *J. Lelewel w Warszawie dnia 15 stycznia 1819*. Płyta:  $32 \times 19,5$ .

§ 55. 56. N. IX. *Greckie i pobliskie im Królestwa, przed powstaniem Baktrijany i Parthów, z początkiem pierwszej wojny Punickiej r. 264*. Poboczne: [1]. *Sicilia*; [2]. *Państwo Alexandra wielkiego roku 325*. Płyta:  $32 \times 19,5$ .

§ 60. 61. N. X. *Mocarstwa i Narody w drugiej wojnie punickiej wojujące roku 217*. Poboczne: [1]. *Antjocha wielkiego państwo rozerwane roku 180*. [2]. *Odkrycia Karthagów i Massilów*. Płyta:  $32 \times 19,5$ .

§ 77. N. XI. *Europa i Rzymskie państwo po bitwie pod Aktjum (r. 28)*. Poboczna: [1]. *Okolice morza Śródziemnego za czasu Sylli roku 80*; [2]. *Okolice Karthagi*; [3]. Bez tytułu: *płn.-wsch. wybrzeża Afryki i Syrja*. Płyta:  $39,5 \times 21,5$ .

§ 81. 82. N. XII. *Palestyna pod Rzymskim panowaniem*. Poboczna: *Hjerosolyma, Jerusalem*. W prawym dolnym rogu: *J. L. 13,2 \times 18,7*; płyta:  $15 \times 19,5$ .

§ 82. 83. N. XIII. *Rzymskie i Parthów Państwo roku 161. za Antoninów i Wologesów*. Poboczne: [1]. *Rzymskie Państwo za Galljena roku 268*; [2]. *Rzym*; [3]. Bez tytułu: *wyspy „Fortunati“*. Płyta:  $40,4 \times 23$ .

§ 98. 99. N. XIV. *Państwo Rzymskie za Theodosjusza W[ie]lkiego roku 395. i wnet po zgonie jego*. Poboczne: [1]. *Panowanie Attili r. 447*; [2]. *Panowanie Hermanarika r. 375*; [3]. Bez tytułu: *bieg Nilu „Syene-Hermopolis“*. Płyta:  $31,8 \times 19,4$ .

§ 101. N. XV. *Państwo Rzymskie i Zachód jego rozerwany za Zenona i Odoacera między rokiem 475. a 486*.  $26,5 \times 18,8$ ; płyta:  $27,5 \times 19,5$ .

§ 111. 112. N. XVI. *Państwa Justinjana i Nuszirwana roku 565*. Poboczne: [1]. *Państwa Klodowej i Theodorika*; [2]. Bez tytułu: *„India“*. Płyta:  $19,5 \times 16,8$ .

Zbiory Lelewela.

Estr. II, 565.

M 1904

1820.

360. BRUÉ ADRIEN HUBERT. *Atlas Universel de géographie physique, politique et historique, ancienne et moderne, contenant les cartes générales et particulières des cinq parties du monde; dressé... par A. H. Brué, Géographe de S. A. R. Monsieur. 1820. Ouvrage approuvé et recommandé par le Conseil Royal de l'Instruction Publique. A Paris chez l'Auteur...*

Karta tyt. miedziar. („Gravé par Giraldon père“); „Table“ — tablica z tekstem rytowanym; tablic miedziar. kolor. z mapami 36; 53 cm.

Półskórek.

M 1642

POLSKA: 14. W lewym górnym rogu: *Carte générale de la Russie d'Europe et du Roy-me de Pologne, par A. H. Brué Géographe de S. A. R. Monsieur. A Paris chez l'Auteur, rue des Maçons-Sorbonne, N. 9. Août 1821.* W lewym dolnym rogu pod ramką: *Gravée sous la direction de l'Auteur. 34,7 × 49.*

21. W prawym górnym rogu: *Carte générale de l'Empire d'Autriche, du Roy-me de Prusse de la Confédération Germanique et du Roy-me de Pologne, par A. H. Brué Géographe... Novembre 1821.* W lewym dolnym rogu pod ramką: *Gravé sous la direction de l'Auteur. 48,6 × 34,5.*

1820.

361. HÉRISSEON E. *Nouvel Atlas de la Jeunesse à l'usage des commençans, ou abrégé de l'Atlas portatif de M. Hérissou, ingénieur-géographe; contenant quinze jolies cartes... Quatrième édition, revue, corrigée et considérablement augmentée, par H. Brué... A Paris, chez Desray... 1820.*

Przedtytuł, verso: „Table des... cartes“; karta tytułowa; tablic miedziur. kolor. 16, numerowanych 1—14 (Nr. 11—bis); na wstępie dołączona poza spisem tablica: *Le monde sacré...*

Na okładce Lelewel umieścił uwagę: „Ces cartes se trouvent déjà en 1816 dans le nouvel abrégé de géogr. universelle par M. D... chez Desray“.

Oprawa papierowa. Zbiory Lelewela.

M 104

POLSKA: [5]. 4. Nad górną ramką: *La Russie d'Europe.* Pod dolną ramką na lewo: *Dessinée par Hérissou;* na prawo: *Gravée par Semen. 22,5 × 17,7.*

[8]. 7. Nad górną ramką: *L'Allemagne.* Pod dolną ramką: *Dessinée par Herisson; Gravée par Semen. 22 × 17,5.*

ok. 1820.

362. ROBERT DE VAUGONDY DIDIER. *Atlas d'étude, pour l'instruction de la jeunesse, composé de trente-six cartes, savoir: [następuje wykaz map] Par Robert de Vaugondy, Géographe. Corrigé et augmenté par Delamarche, son Successeur. A Paris, chez F[eli]x Delamarche et Ch[ar]les Dien, Ingénieurs-Mécaniciens pour les globes et sphères...*

Tablic miedziur. kolor. z mapami 28; 58 cm.

Spis map na karcie tytułowej wykazuje 36 tablic, z których 1-2 — „Tableaux des systèmes“, 3-6 — „Tableaux géographiques“ (tekst rytowany); z map, wykazanych w spisie, brak: 15—16: „Russie Orientale et Occidentale“ i 25: „Turquie d'Europe“; 14: *Couronnes du Nord* (sekcja południowa)—dublet; dołączona poza spisem: *Royaume des Pays-Bas... par F[éli]x Delamarche... 1820.*

Mapy datowane 1716 — 1820; niektóre — bez daty; przeważają mapy Robert Gilles i Robert de Vaugondy Didier w przeróbkach Delamarche. Tablica 33: *Orbis Bibliis Sacris cognitus... par Pierre Moullart-Sanson... datowana 1716.*

M 1779

POLSKA: (22). W lewym górnym rogu w kartuszu: *Nouveau Royaume de Pologne par Robert de Vaugondy. Corrigé et divisé d'après le dernier Traité par Delamarche a Paris, chez F[éli]x Delamarche et Ch[ar]les Dien Ingénieurs-Mécaniciens pour les Globes et Sphères Rue du Jardinot N-o 13. 1817.* W lewym dolnym rogu objaśnienie kolorów, oznaczających zabory trzech mocarstw. Na prawym marginesie: „La Couronne de Pologne comprenoit...“ podział na prowincje i województwa (tekst rytowany). Z płyty, jak w Nr. 304, tabl. 15; zmieniono tytuł, kolory, oznaczające granice rozbiorów, i porządek objaśnienia kolorów (na pierwszym miejscu: „...à l'Autriche“, a nie: „à l'Allemagne“), oraz w tytule tekstu na marginesie: „comprend“ na „comprenoit“. Płyta zużyta.

(13 — 14). Tytuł na sekcji południowej (13) u dołu w ramce: *Les Couronnes du Nord, le Danemarck, la Norvège, l'Islande, et la Suède, partie de la Russie d'Europe, de la Pologne, la Prusse; partie de l'Allemagne et des frontières de la France, par C[harles] F[r]ançois Delamarche successeur de MM. Sanson et Robert de Vaugondy chez F[éli]x Delamarche et Ch[ar]les Dien. A Paris, rue du Jardinot. N-o 13. vis-à-vis celle de l'Eperon. 60×43,3; sekcja północna [14]: 60×44,4.*

1821.

363. SELVES H. *Atlas géographique, dressé sous la Direction du Conseil Royal de l'Instruction publique pour l'usage des Collèges. Ouvrage adopté pour l'Enseignement public. 2-eme Partie. Géographie du Moyen Age, contenant... [następuje wykaz 12 map]. A Paris, Imprimerie de Selves fils, Lithographe de l'Université... 1821.*

Karta tyt. litogr.; tablic litograf. kolor. 12; 40 cm.

Brak cz. I: „Géographie ancienne“. Cz. II: „...du Moyen Age“ — zawiera 6 map do historii średniowiecznej i 6 — nowożytnej.

Oprawa płócienna. Zbiory Lelewela.

M 1110

1821.

364. TARDIEU AMBROISE. *Atlas pour servir à l'intelligence de l'Histoire Générale des Voyages, de La Harpe, dressé par Ambroise Tardieu. A Paris, chez Étienne Ledoux, libraire... MDCCCXXI.*

Przedtytuł, verso: „De l'imprimerie de Crapelet“; karta tytułowa, verso — spis map; tablic miedziar. kolor. 15; 47 cm.

La Harpe Jean François: „Abrégé de l'Histoire générale des voyages.. Nouvelle éd“, Paris, E. Ledoux, de l'imprimerie de Crapelet, 1820; t. 1 — 23, 8<sup>o</sup> — sygnatura: A 9<sup>2/2</sup>.

Oprawa papierowa.

M 1651

ok. 1822.

365. GALL JEAN BAPTISTE. *Atlas contenant, par ordre de temps, les cartes relatives à la géographie d'Hérodote, Thucydide, Xenophon, les plans de batailles décrites par ces trois historiens &c; le tout (107 planches) dessiné par des tacticiens et des géographes distingués, d'après les recherches de J. B. Gail... De l'Imprimerie Royale à Paris, chez Aug. Delalain, Treuttel et Wurtz, et Dufart, libraires, et chez Gail neveu, au collège royal...*

Karta tyt.; tekstu w jęz. franc. str. XXX, 175; tablic miedzior. 107; 26 cm.  
Oprawa płócienna. Zbiory Lelewela.

M 580

ok. 1822.

366. KRUSE CHRISTIAN. *Atlas zur Übersicht der Geschichte aller Europäischen Länder und Staaten von ihrer ersten Bevölkerung an bis zu den neuesten Zeiten. Zur Erleichterung der Verständlichkeit aller ältern und neuern Schriften, welche die Geschichte unsers Welttheils betreffen, und zum Gebrauch bey dem Unterrichte der studirenden Jugend. Nach den besten Quellen ausgearbeitet von Christian Kruse... Professor der historischen Hilfswissenschaften zu Leipzig. Dritte Ausgabe, mit verbesserten Charten. Leipzig, bey dem Verfasser. Halle, in der Hengerschen Verlags-Buchhandlung.*

Tablic miedzior. kolor. 17; tekst niem.; 49 cm.

Karta tyt.; tekstu objaśniającego do map—k. nlb. 41; tablic 11; karta tyt.: *Tabellen und Charten zur allgemeinen Geschichte der drey letzten Jahrhunderte... von Christian Kruse... Leipzig... Halle... 1821; tekstu do map k. nlb. 18; tablic 6.*

Pólskórek.

Ph. 2792.

M 1652

1822.

367. MAASKAMP E. *Atlas portatif pour les voyageurs en Hollande, ou recueil de vingt cartes itineraires, avec les plans des villes d'Amsterdam, d'Anvers, de Rotterdam et de la Haye, et des cartes spéciales de leurs environs... des routes... de la Hollande septentrionale et méridionale, et des provinces d'Utrecht, de Zélande et de Belgique; le tout précédé de la Carte des routes entre Amsterdam, Paris et Londres... Publié sous la direction de E. Maaskamp, marchand d'estampes et de cartes géographiques... Amsterdam. 1822.*

Karta tyt.; „Table des cartes“ — k. 1; tablic miedzior. 20; 14 cm.

Oprawa papierowa. Zbiory Lelewela.

M 112

1820 — 1822.

## 368. MARCZYŃSKI WAWRZYNIEC. Statystyczne, topograficzne i historyczne opisanie gubernii Podolskiej. Atlas.

Tablic miedziar. z widokami 5, z mapami — 4; 52<sup>1</sup>/<sub>2</sub> cm.

Bez karty tytułowej; zbiór rycin i map, będących dodatkiem do dzieła ks. W. Marczyńskiego: „Statystyczne ... opisanie gubernii Podolskiej“; Wilno, J. Zawadzki, t. I — III, 8°, 1820 — 1822. Zawiera widoki:

[1]. *Marynki. Skala Muszkatyńska.* 6 × 5.[2]. *Grobowiec Raymunda Korsaka zmarłego 28 Paździej. 1817 r. J. Chrzczonowicz 1820.* 17 × 20.[3]. *Pałac Kuryłowiecki. M. Podoliński. Wilno.* 22,5 × 16,5.[4]. *Kamieniec Podolski ze strony zachodniej. J. Ch[rczonowicz] r. Legenda — 20 poz. 36,5 × 19.* Zmniejszona reprodukcja — Prusiewicz Aleksander: „Kamieniec Podolski. Szkic historyczny“, Kijów, L. Idzikowski, 1915.[5]. *Zamek Kamieńca Podolskiego. M. Podoliński. Wilno.* Legenda — 3 poz.; 40,5 × 29.

Mapy:

[6]. W lewym górnym rogu w owalu: *Karta Latyczewskiego Powiatu.* Pod dolną ramką, na lewo: *Rysował Jan Boiarski Geometra p[owia]tu Ploskirowskiego;* na prawo: *Wilno 1820. Rytował Jan Fuss.* 37,4 × 45.[7]. W prawym górnym rogu w owalu: *Karta Uszyckiego Powiatu.* Pod ramką — jak w tabl. [6]. 37,5 × 45,5.[8]. W prawym górnym rogu w owalu: *Karta Kamienieckiego powiatu.* Pod ramką — jak tabl. [6]. 37,5 × 46,3.[9]. W lewym górnym rogu w owalu: *Karta Ploskirowskiego powiatu.* Pod ramką — jak tabl. [6]. 38,3 × 45,8.

Skala wszystkich map 1 : 210.000.

Półskórek. Sygnatura tekstu: B 1<sup>6</sup>/<sub>8</sub>.

Estr. III, 68.

M 1841

1821 — 1823.

369. KOTZEBUE OTTON EVSTAFIEVICZ. *Atlas k puteszstviu lejtenanta Kocebu na korable Rjurike v Južnoe More i Beringov Proliv [ros].*

Karta tyt. — miedziar.; tablic miedziar. 21; 70 cm.

Do dzieła: „Puteszstvie v Južnyj Okean i v Beringov proliv“, S Peterburg, t. I — III, 1821 — 1823, 8°; sygn. tekstu: A 14<sup>1</sup>/<sub>16</sub>.

M 1803

1823.

370. TARDIEU - DENESLE Madame. *Petit Atlas de toutes les parties du monde, à l'usage de la Jeunesse ... composé de vingt-une carte, gravées au burin par M. Tardieu [Baptiste], d'après les dessins de M. Herisson [Eustache], géographe; et précédé d'un Précis*

*Élémentaire de Géographie Moderne... par Madame Tardieu - Denesle. Quatrième édition. A Paris, chez Tardieu - Denesle libraire... 1823.*

Przedtytuł, karta tyt., tekst w jęz. franc. — str. 82; tablic miedziur. kolor. 20; 23 $\frac{1}{2}$  cm. podł.

Tablice numerowane 1 — 21; brak tabl. 3. „Europe“.

Prowenjencja: „Offert à mon ami Dequenouville. C. Tilmont“.

M 113

POLSKA: 4. *Russie d'Europe partie septentrionale dressée par Hérisson Geog[raph]e. 22,2 × 17,5.*

5. *Russie d'Europe méridionale dressée par Hérisson Géog-e. 22,2 × 17,5.*

7. *Allemagne dressée par Herisson Geog-e. 22,5 × 17,6.*

1824.

371. BUTURLIN DIMITRIJ PETROVICZ. *Atlas des plans, légendes et tableaux d'organisation de l'Histoire militaire de la campagne de Russie en 1812; par le colonel Boutouriin.*

Tytuł okładkowy; tablic miedziur. kolor. 13; tablic z druk. tekstem franc.: „Légendes“ i „Tableaux“ — 16; 44 cm.

Do dzieła tegoż autora: „Histoire militaire de la campagne de Russie en 1812...“ Paris, 1824, t. I — II, 8<sup>o</sup>. Sygnatura tekstu: Z 28  $\frac{4}{7}$ .

Teka papierowa. Zbiory Fryderyka Smitta.

M 1100

1820 — 1824.

372. JOMINI A. H. DE. *Atlas pour l'Histoire critique et militaire des guerres de la révolution. Par le général Jomini...*

Tablic miedziur. z mapami i planami 19; tekst franc.; 43 cm.

Livraison I. tablice z mapami numerowane 1 — 13 (13—bis); „Légendes“ — tekst drukowany — str. 26.

Livraison III. tablice z mapami 27 — 31; tekst str. 39 — 52.

Livr. II — brak.

Do dzieła tegoż autora: „Histoire... des guerres de la révolution“, T. 1 — 13 Paris, 1820 — 1824, 8<sup>o</sup>; sygnatura tekstu: A 8 $\frac{1}{6}$ .

Zbiory Fryderyka Smitta.

M 1117

1824.

373. LELEWEL J. *Mały atlas do Historii Polskiej J[ózefa] Miklaszewskiego i T[eodora] Wagi z sześciu kart jeograficznych złożony.*

Tablic miedziur. 6; 17 $\frac{1}{2}$  cm.

Brak karty tytułowej; egzemplarz dołączony do: „Teodora Wagi Historia książąt i królów polskich krótko zebrana“... Wilno. J. Zawadzki 1824. Egzem-

plarz Towarzystwa Przyjaciół Nauk w Wilnie — również bez karty tytułowej — ma na górnej okładce nalepioną karteczkę z drukowanym tytułem atlasu, jak na wstępie.

Atlas zawiera następujące mapy:

- [1]. W prawym górnym rogu: *Polska za Mieczysława r. 990*.  $17,3 \times 14$ .
- [2]. W prawym górnym rogu: *Polska za Bolesława W-iego r. 1025*.  $21 \times 14,3$
- [3]. W prawym górnym rogu: *Lechja między synów krzywoustego* [!] *podzielona r. 1139*.  $17 \times 13,5$ .
- [4]. W prawym górnym rogu: *Polska i Litwa za Kazimierza W-go i Olgierda r. 1370*.  $27,8 \times 25,9$ .
- [5]. W lewym górnym rogu w ramce: *Polska za Stanisława Augusta r. 1764*. Pod tytułem — orzeł; obok tytułu — objaśnienie liter i cyfr.  $32,8 \times 30$ .
- [6]. W prawym górnym rogu: *Polskie królestwo z rzeczą pospolitą Krakowską. W księstwo Poznańskie Galicja i gubernje Litewskie z przyległymi i Kurlandją w roku 1824*.  $32,5 \times 29,9$ . W lewym górnym rogu — mapka poboczna: *Rozbiór Polski 1772. 1793. 1795*.  $9 \times 8,4$ .

Powyższe mapy były wykonane w miedzi na podstawie map i rysunków Lelewela. Świadczy o tem wzmianka Lelewela w jego „Przygodach w poszukiwaniu i badaniu rzeczy narodowych polskich“, Poznań, J. K. Żupański, 1858, str. 50: „Tam [to jest w litografji wojskowej w Warszawie] do historii polskiej Miklaszewskiego przyrządzono mappki pantografem. Zaradziło się temu przy ponowionym tej historii wydaniu, wyryciem na blasze pięciu [recte 6] historycznych mapp w Norimberdze; posłużyły i do historii Theodora Wagi. Niechże mi nikt nie zarzuca, żem dla siebie sam karty geograficzne sztychował; przyrządzały się jich rysunki dla jinnych; nie bez kłopotów i strapiień litografowane, ryte“.

Do pierwszego wydania „Rysu historii polskiej... z pięcią mappami przez Józefa Miklaszewskiego“. Warszawa, N. Glücksberg, 1821, było dołączonych 5 litografowanych map, wykonanych w litografji wojskowej:

- [1]. W prawym górnym rogu: *Polska za Mieczysława 990 r.* Pod dolną ramką: *w Warszawie r. 1821*.  $17,2 \times 14,2$ .
- [2]. W prawym górnym rogu: *Polska za Bolesława W-go 1025 r.* Pod dolną ramką: *w Warszawie r. 1821*.  $21,2 \times 14,4$ .
- [3]. W prawym górnym rogu: *Lechia między synów Krzywoustego podzielona r. 1139*. Pod dolną ramką: *w Warszawie*.  $17,3 \times 13,5$ .
- [4]. W prawym górnym rogu w owalu: *Polska i Litwa, niżej: za Kazimierza W-go i Olgierda 1370 r.* Pod dolną ramką: *Lith: A: Z: 27,8 \times 26,2*.
- [5]. W lewym górnym rogu w owalu: *Polska za Stanisława Augusta Poniatowskiego od wstąpienia Iego na Tron w roku 1764, aż do ostatniego rozbioru Kraiu w roku 1795*. Pod dolną ramką: *Litogr: A: Z: 35,8 \times 30,7*.

Mapy [4] i [5] wykonane prawdopodobnie w litografji T. Vivier w Warszawie (por. niżej — mapy do wydania IV „Rysu Historji Polskiej“).

Recenzja, podpisana: R, w Nr. 29 „Gazety Literackiej“, Warszawa 17 lipca 1821 r. mówi, że „Mappy te w szczupley dość obiętości swoiey nayznakomitsze zamieszczając nazwiska miast i rzek, są dostatecznymi do tego zamiaru, iaki sobie w nich autor założył, odznaczają się dokładnością rysunku i pięknoscia pisma i wybicia, co nie mały zaszczyt Litografii wojennego bióra przynosi“.

„Edycya druga poprawna i ważnemi dodatkami powiększona“ w Warszawie, nakładem N. Glücksberga... 1822 zawiera 5 litogr. map, tej samej treści, co w 1-em wydaniu, z taką tytułaturą, ale z innych kamieni:



[1]. *Polska za Mieczysława r. 990.* 16,8 × 13,7.

[2]. *Polska za Bolesława W-o 1025 r.* 20,5 × 14,1.

[3]. *Lechia między Synów Krzywoustego podzielona r. 1139.* 17 × 13,4.

[4]. *Polska i Litwa za Kazimierza W-o i Olgierda r. 1370.* 27,2 × 25,9.

Mapy 1—4 nie mają pod dolną ramką żadnych napisów.

[5]. *Polska za Stanisława Augusta Poniatowskiego od wstąpienia jego na tron roku 1764 aż do ostatniego rozbioru kraiu roku 1795.* Pod dolną ramką: litog: *A. Z. . . . . i.* 35,3 × 30.

Wydanie trzecie ukazało się w Wilnie u J. Zawadzkiego w 1823 r. (cenzor— J. Lelewel), bez map. Uzupełnieniem tego wydania, jako też drugiego wydania T. Wagi „Historii książąt i królów polskich“, Wilno, J. Zawadzki, 1824, był niniejszy atlas, sporządzony na podstawie map Lelewela i pod jego kierownictwem.

Wydanie czwarte „Rysu historii Polskiej“ J. Miklaszewskiego, „z szczęścią mappami“, znacznie powiększone, wyszło w Warszawie z drukarni J. Węckiego w 1829 r., równocześnie z „Dziejami Polski“ J. Lelewela, które w tymże roku z tejże drukarni się ukazały (por. cyt. wyżej Lelewela „Przygody...“, str. 55—56). Wydanie to zawiera 6 map litografowanych w zakładzie litograficznym T. Vivier w Warszawie, litografował „A. Z.“:

[1]. W prawym górnym rogu w kartuszu, przedstawiającym owal w kwadracie: *Polska za Mieczysława r. 990.* Pod dolną ramką: lit. *A. Z.* 16,8 × 13,8.

[2]. W prawym górnym rogu w ramce: *Polska za Bolesława W-o r. 1025.* Pod dolną ramką: lit. *A. Z.* 20,5 × 13,4.

[3]. W prawym górnym rogu w owalu: *Lechia między Synów Krzywoustego podzielona r. 1139.* Pod dolną ramką: Lit. *A. Z.* 16,6 × 13,5.

[4]. W prawym górnym rogu w owalu: *Polska i Litwa, niżej: za Kazimierza W-o i Olgierda r. 1370.* Pod dolną ramką: w Lit. Vivier. lit. *A. Z.* 26,5 × 25,5. Z innego kamienia niż w wyd. I.

[5]. W lewym górnym rogu w ramce: *Polska za panowania Władysława IV. r. 1634.* Pod dolną ramką: w Lito. I. Vivier. lit. *A. Z.* 36,5 × 30,3.

[6]. W lewym górnym rogu w owalu: *Polska za Stanisława Augusta Poniatowskiego od wstąpienia Jego na Tron w roku 1764 aż do ostatniego rozbioru Kraju r. 1795.* Pod dolną ramką: w Lito. T. Vivier. lith. *A. Z.* 34,2 × 29,8. Z innego kamienia niż wyd. I i II.

Wydanie piąte, Poznań, nakładem i czcionkami Ludwika Merzbacha, 1865, zawiera sześć map litografowanych, przedstawiających co do treści, rozmiaru i tytułu dokładne kopje map z wydania czwartego. Pod dolną ramką map 2, 3 i 6 — napis: „Litogr. i nakład Ludwika Merzbacha w Poznaniu“.

Zbiory Lelewela.

Estr. I, 44.

M 565

1824.

374. NARUSZEWICZ ADAM STANISŁAW. Mapy do „Historii narodu polskiego“. Warszawa, N. Glücksberg, t. I. 1824.

Tablic litogr. 5; 39 cm.

Mapy numerowane w prawym górnym rogu:

*Mappa I do 7 karty; U góry na prawo w kartuszu: Polska Jaka poczęła byđź znaioma pod imieniem Scytyi za czasów Herodota na cztery wieki przed Chrystusem.* Pod dolną ramką na lewo: w Litogr: Kom: Rzą: Wyzn: i Ośw: Publ: na prawo: Seweryn Oleszczyński szttychowal. 38 × 28.

*Mappa II-a do stronicy 23; u góry na prawo w owalu: Polska iakimi narodami była osadzona w I i II wieku po Chrystusie.* 38 × 28.

[3]. Numer mapy zatarty; w prawym górnym rogu w owalu: *Polska pod wpływem Gotów czyli w III do końca V wieku po Chrystusie.* 37,3 × 35,8.

*Mappa IV. do 232 stronicy i t. d.; w prawym górnym rogu w kartuszu: Panowanie narodów słowiańskich od Wołgi aż do Elby i Sali od wieku VI aż do IX po Chrystusie.* Pod dolną ramką na lewo: *wybiiano w Litogr: Kom: Rząd: Wyzn: Rel: i Ośw: Publ:* na prawo: *Seweryn Oleszczyński sztychował.* 37,3 × 35,5.

*Mappa V. od stronicy 585.* W prawym górnym rogu w owalu: *Polska za pierwszych ziąząt czyli w IX-ym i X-ym wieku po Chrystusie.* Pod dolną ramką na lewo: *Józef Herkner Lito: 38 × 28.*

Sygn. tekstu: B 1<sup>4</sup>/<sub>11</sub>.

Pólskórek. Zbiory Marjana Czapskiego w Kiejdanach.

Estr. III, 206.

M 1114

1824.

375. *Tabula Itineraria Peutingeriana primum aeri incisa et edita a Franc. Christoph. de Scheyb MDCCLIII. denuo cum codice Vindoboni collata, emendata et nova Conradi Mannerti introductione instructa studio et opera Academiae Literarum Regiae Monacensis. Lipsiae MDCCCXXIV. Exhibet Libraria Hahniana.*

Tablic miedziar. 12; tekst łac.; 38<sup>1</sup>/<sub>2</sub> cm.

Karta tyt.; „Praefatio“ — str. VI; tekst objaśniający i „Index“ — str. 63; tablice numerowane: *Segmentem I — XII.* Na tablicy I: *Peutingeriana tabula Itineraria ex Augusta Bibliotheca Vindobonensi cura Francis. Christ. von Scheyb. 1753;* na tablicy XII: *Salomon Kleiner ex Autographo delineavit et aeri incidit. 1753. Benuo[!] collatum et emend. 1822. incid. J. B. Seitz.* Wydano w formie atlasu.

Półplótno.

M 1118

1825.

376. *BARBIÉ DU BOCAGE J. D. Zbiór kart geograficznych, planów, widoków i medalów dawney Grecyi ściągających się do Podróży Młodego Anacharsysa. Wilno. Nakładem i drukiem Józefa Zawadzkiego typografa. 1825.*

Tablic miedziar. 6; tekst polski; 25<sup>1</sup>/<sub>2</sub> cm.

Karta tyt.; „Ostrzeżenie“ — k. 1; „Tablica rycin“ i „Rozbiór krytyczny“ — str. 35; tablice — „Rytował Jan Fuss“. Spis tablic wykazuje 32 mapy, z których „dla niepowiększenia ceny“ umieszczono w „Zbiorze“ tylko 6:

[1]. *Plan okolic Aten...* 1820; [2]. *... Akademii...* 1820; [3]. *... Aten;* [4]. *Okolice Delfów...* 1820; [5]. *... Olympii...* 1820; [6]. *... Sparty...* 1820. Mapy i plany skopjowane z oryginalnych francuskich, nomenklatura — polska; na niektórych z nich, oprócz daty rytownika wileńskiego (1820) pozostawiony też miesiąc i data powstania planów i map Barbié du Bocage (por. Nr. 282).

Dodatek do: *Barthélemy J. J. „Podróż młodego Anacharsysa... przełożył Łukasz Gołębiowski“. T. I — VII. Wilno, J. Zawadzki, 1819 — 1825.* Sygnatura tekstu: U 7<sup>1</sup>/<sub>25</sub>.

Pólskórek. Prowenjencja: „Bibliothecae Cong. Miss. Domus Vilnens. Montis SS. Salvat.“.

Estr. I, 70.

M 569

ok. 1825.

377. BOUGE J. B. DE. *Beknopte aardrijkskundige, adminstrative en Staatskundige Atlas van het Koninkrijk der Nederlanden opgedragen ann myne Dochter M. L. R[eding]-De B[uache]...*

*Petit Atlas géographique, administratif et statistique du Royaume des Pays-Bas, dédié à ma Fille M. L. R. - D. B. ...*

Tablic miedziór. kolor. 23; 28 cm. podł.

Tytuł okładkowy; po tytule bezpośrednio następuje tekst w jęz. holend. i franc., objaśniający zawartość, oraz metody konstrukcyjne i zadania atlasu. Zawiera następujące mapy: [1]. 2. *Carte générale ... des Pays-Bas*; [2]. 1. *Carte physique muette...*

„Brabant“: [3]. 1. *District van Brussel...*; [4]. 2... *Leuven...*; [5]. 3-1. *Nivelles...* [6]. 4-2. *Nivelles* [2 sekcje].

„Oost Vlaanderen“: [7]. 1. *Gent*; [8] 2. *Oudenaarden*; [9]. 3. *Aalst*; [10]. 4 *St. Nicolaas*. [11]. 5. *Dendermonde*; [12]. 6 *Eecloo*.

„West-Vlaanderen“: [13]. 1. *Brugge*; [14]. 2. *Kortrijk*; [15]. 3. *Ijperen*; [16]. 4. *Veurne*; [17]. 5. *Oostende*; [18]. 6. *Rousselaere*; [19]. 7. *Thielt*; [20]. 8. *Dixmuiden*.

„Groningen“: [21]. 1. *Groningen*; [22]. 2. *Appingadam*; [23]. 3. *Winschoten*.  
Por. uwagi do Nr. 285, str. 359.

Zbiory Lelewela.

M 1909

1825.

378. BUCHON JEAN ALEXANDRE. *Atlas géographique, statistique, historique et chronologique des deux Amériques et des îles adjacentes; traduit de l'atlas exécuté en Amérique d'après Lesage, avec de nombreuses corrections et augmentations, par J. A. Buchon... A Paris, à la librairie de J. Carez... MDCCCXXV.*

Tablic miedziór. kolor. z mapami 52; tekst franc.; 52½ cm.

Tablice z mapami i z tekstem drukowanym numerowane jak w egzemplarzu Library of Congress (Ph. 1176): 1 — 63, w tem Nr. 16, 20, 42, 44 — 46, 51 i 53 — mają dodatkowe karty numerowane „bis“; tablice z tekstem mylnie numerowane: VIII zamiast II i VII zamiast XIII; brak tablicy z tekstem Nr. VIII. Tablice z mapami [6] i [7] — nienumerowane.

Pólskórek.

M 1654

Ph. 1176.

ok. 1825.

379. GOUVION SAINT-CYR LAURENT. *Atlas des plans et cartes pour servir à l'intelligence des marches et positions du 7-e corps de la Grande Armée pendant la campagne des années 1808 et 1809 (Paris).*

Tablic miedziar. 14; 45 $\frac{1}{2}$  cm. podł.

Tytuł i spis tablic — nalepiony na okładce; nazwisko „Gouvion Saint-Cyr“ i data — „1821“ na ostatniej tablicy: XII. *Carte d'une partie de la province de Catalogne*...

Zbiory Fr. Smitta.

M 1800

1825.

380. KOLBERG JULIUSZ. *Wzory rysowania mapp różnego rodzaju szczególniej dla użytku szkolnego wydane przez Juliusza Colberg w 6-ciu tablicach. W Warszawie.*

Tablic miedziar. z mapami 4; 21 $\frac{1}{2}$  cm.

Karta tyt. miedziar. z wizerunkiem: *Olsztyn Zamek w r. 1807. ryso: p. Z. Vogel. ryt. I. Sławiński*; „Objaśnienie tablic“ — k. 1; tablice I i II — wzory rysowania różnych obiektów.

*Tab. III. Mappa wsi suprymowanej Nękanowice w Obwodzie Miechowskim w Roku 1824. pomierzonej. J. Sławiński ryt. 27,5 × 19.*

*Tab. IV. Mappa części Obwodu Pułtuskiego 1825. Seweryn Oleszczyński. 25,7 × 17,3.*

*Tab. V. Mappa Województwa Krakowskiego 1825. Ryt. Seweryn Oleszczyński. 25,8 × 17,2. Kolorowana.*

*Tab. VI. Mappa okolicy zwaney Am Windberge nie daleko Drezna. Józef Sławiński ryt. 20,9 × 15,8.*

Pólskórek. Prowenjencja: „Bibliothecae Conventus Grodnensis Ordinis Praedicatorum“ (exlibris).

Estr. II, 406.

M 114

POLSKA: wyżej: tabl. III — V.

1825.

381. LAS CASES E. COMTE DE. *Atlas historique, généalogique, chronologique et géographique de A. L. Le Sage (M. le Comte de Las Cases). 1-re Livraison* [następuje spis 9 tablic z tekstem i mapami]. *A Bruxelles, chez P. I. De Mat. ... 1825.*

Tablic miedziar, z mapami 4; tekst. franc.; 59 cm.

Tytuł okładkowy; pozostałych zeszytów — brak.

Zbiory Lelewela.

M 1796

ok. 1825.

382. LELEWEL J. Zbiór tablic z mapami do Wykładu dziejów powszechnych.

Tablic miedziar. 10; 20 cm. podł.

Lelewel wyrył 12 tablic z mapami do zamierzonego wydania swoich wykładów dziejów powszechnych, mianych w Wilnie\*). Wydanie to nastąpiło jednak dopiero w 1850 r. („Wykład dziejów powszechnych przez J. L.“ Wrocław, Z. Schletter 1850. T. I — III), gdy Lelewel otrzymał wreszcie z kraju rękopis

\*) Por. „Album Rytownika Polskiego“, Poznań, J. K. Żupański, str. 4, ustęp 2.

swych wykładów. Do dzieła tego nie były wszakże dołączone mapy, które wogóle nie zostały wydane. Niniejszy zbiór składa się z próbnych odbitek, przechowywanych w zbiorze Lelewela. Są to :

[I]. [1]. Roku 741. *Europa i część Azji za Karola Martela w czasie uzupełnienia kalifatu*. Poboczne: *Heptarchia anglosaxońska r. 650; Państwo Karola Wielkiego roku 814*. [2] Roku 888. *Europa i część Azji w czasie rozsyпки panowania Franków i kalifatu Bagdadckiego; poboczna: Królestwo Bulgarii mało co przed upadkiem roku 1000*.  $22,9 \times 8,7$  (każda mapa).

[II]. [1]. Roku 1025 *Europa i część Asji za Kanuta W. w Danji, Bolesława W. w Polsce, Sancheza W. w Hiszpanji; po upadku Bulgarii; przy schyłku kalifatu Korduby; przed ustaniem Burgundji; poboczna: Odkrycia i osady Normandów*. [2]. Roku 1085 *Europa i część Asji za Grzegorza VII. przed rozpoczęciem wojen krzyżowych*.  $18,1 \times 11,1$  (każda).

[III]. Roku 1220. *Europa i część Asji przed najściem Mogulów na Europę; po rozerwaniu cesarstwa greckiég [?] przez łacinników; w czasie wojny Albigenów i upadku Karismów. Fridrik II; ces. Waldemar II*.  $22,9 \times 18,2$ .

[IV]. [1]. Roku 1300 *państwa mogulów i łacinników w czasie rozerwania mogolskiego*.  $17,3 \times 10,9$  [2]. Roku 1342 *Europa przy rozpoczęciu napaści Anglików na Francję. Kazimierz W. w Polsce. Ludwik W. w Węgrzech. Duszan w Serwii. Waldemar III w Danii. Edward III w Anglii i t. d.* Poboczna: *Królestwo Polskie roku 1296*.  $17,3 \times 10,6$ .

[V]. Roku 1450 *Europa w czasie oswobodzenia Francji od napaści Anglików; po bitwach pod Warną 1444 i na polach Kossowo 1448; a przed zdobyciem Konstantinopola przez Turków 1453*.  $22,7 \times 17,8$ .

[VI]. [1]. Roku 1560. *Środek Europy po zawartym w Chateau Cambrais pokoju 1559*. [2]. Roku 1660. *Środek Europy po westfalskim pokoju 1648*.  $22,4 \times 17,5$ .

[VII]. Roku 1660 *Europa po zawartych westfalskim, pyrenejskim, i bałtyckich pokojach*.  $22 \times 17,3$ .

[VIII]. Roku 1700 *Europa po Ryswickim 1697 i Karłowickim 1699 pokoju*. Poboczne: *Belgium 1678 po Nimwęskim pokoju. Belgium 1668 po Akwisgramskim pokoju*.  $22,7 \times 17,7$

[IX]. [1]. Roku 1725. *Europa po zawartych pokojach: 1713 w Utrechcie, 1717 w Passarowiczu, 1721 w Nystadt*. Poboczna: *Belgium 1715. po zawartym w Antwerpii traktacie*. [2]. Roku 1740. *Europa po zawartym pokoju 1735 w Wiedniu, a 1739 w Belgradzie*. Poboczna: *Sabaudii wzrost w latach 1708, 1717, 1738, 1743*.  $18,4 \times 23$ .

[X]. Roku 1788 *Europa po pokoju: Fontainebleau 1762. Hubertsburgskim 1763. Abo 1772. Kajnardz. 1774 i po dopełnionych akwizycjach; przed chwilą rewolucyjną*. Poboczna: *India 1755 między Akwisgramskim 1748 i Paryskim 1763 pokojem*.  $23 \times 18$ .

2 tablice z 12-tu wrytowanych do „Wykładu dziejów powszechnych”, a mianowicie: *Roku 1144 Europa i część Azji ... i Polska i jej sąsiedztwo 1150* Lelewel wydał w Atlasie do „Géographie du Moyen Age“ (zob. Nr. 513, tabl. XIII i XIV).

POLSKA: wyżej tabl. IV, 2.

M 166

1817 — 1826.

383. DUMAS MATHIEU COMTE. *Précis des événemens militaires; par M. le général Comte Mathieu Dumas. Compagne*

de 1799 [— 1814]. *Recueil de plans et de cartes pour servir à l'intelligence des opérations militaires décrites dans le texte.* [Paris 1817 — 1826].

Tablic miedziar. 94 w 7 teczkach 27 $\frac{1}{2}$  cm. podł.

Teczka	[1].	Campagne de 1799	—	tabl.	7;
„	[2].	„	„	1800	— „ 22;
„	[3].	„	„	1801	— „ 14;
„	[4].	„	„	1802	— „ 8;
„	[5].	„	„	1803—1804	„ 8;
„	[6].	„	„	1805	— „ 22;
„	[7].	„	„	1806—1807	„ 13.

Do dzieła tegoż autora: „Précis des evenemens militaires ou essais historiques sur les campagnes de 1799 — 1814 avec cartes et plans...” Paris, Crapelet, t. 1 — 19, 1817 — 1826. Sygnatura tekstu: 101 $\frac{6}{10}$

M 1911

1826.

384. FREYCINET LOUIS CLAUDE DESAULES DE. *Voyage autour du monde, entrepris par ordre du Roi... exécuté sur les corvettes de S. M. l'Uranie et la Physicienne, pendant les années 1817, 1818, 1819 et 1820, publié... par M. Louis de Freycinet, capitaine de vaisseau... Navigation et hydrographie. Atlas. Paris, chez Pillot aîné... 1826.*

Karta tyt.; „Table des cartes“ — k. 1; tablic stalor. 22; 59 cm.

Oprawa papierowa. Prowenjencja: „Z Biblioteki Polskiej w Wersalu“ (pieczęć).

M 1804

1826.

385. KLAPROTH HEINRICH JULIUS VON. *Tableaux historiques de l'Asie, depuis la monarchie de Cyrus jusqu'à nos jours... par J. Klaproth. Atlas. Paris, A. Schubart... MDCCCXXVI.*

Karta tyt.; „Table des cartes“ — k. 1; tablic miedziar. kolor. 27; 43 cm.

Sygnatura tekstu: Z 16  $\frac{2}{16}$ .

Oprawa papierowa. Zbiory Lelewela.

M 1119

1827.

386. *Atlas vseh pjati czastej sveta. Soczinen Oficerami i gravirovan Kantonistami Voенno-Topograficzeskago Depo 1827.* Następuje: *Spisok kart... [Ros.].*

Tablic miedziar. kolor. 30; 58 cm. podł.

Karta tyt. — miedziar. z rytowanym tytułem, jak wyżej („Vyrez. kantonist Ordin“); tablice numerowane łącznie z kartą tyt. — 1-32; brak tablicy 32-iej (czwartej sekcji szczegółowej mapy Australji).

M 1805

1827.

387. KAERCHER KARL. *Orbis terrarum antiqui et medii aevi forma maxima delineatus Carolo Kaercher auctore*. Następuje: *Index. Ex Officina lithographica Magnoducali Pferzhemii Jos. Wehrle sc. Caroliruhae et Badae. Apud D. R. Marx.*

Karta tyt. — litogr.; tablic litogr. 24; 57 cm.

Na mapach: *Suntibus D. R. Marx ... 1827.*

Pólskórek.

M 1807

1827.

388. KOLBERG J. *Atlas Królestwa Polskiego. Atlas du Royaume de Pologne.*

Tablic litogr. kolor. 8; 45½ cm.

Tytuł okładkowy; karta tytułu według Estreichera: „Atlas Królestwa Polskiego składający się z 8 map generalnych, z których każda wystawia jedno Województwo, jako to: Krakowskie, Sandomierskie, Kaliskie, Lubelskie, Płockie, Mazowieckie, Podlaskie i Augustowskie. Warszawa, Buchacz [recte: Ruchacz; por. Nr. 393] sculpsit w Litografii szkolnej. 1827<sup>6</sup>. Szczegóły wydawnicze i daty — na tablicach; zawiera:

[1]. W lewym górnym rogu: *Mappa jeneralna Woiewodztwa Krakowskiego wraz z Okręgiem Wolnego Miasta Krakowa ułożona według najlepszych źródeł przez Juliusza Colberg. 1827.* W lewym dolnym rogu: *Carte générale du Palatinat de Cracovie avec le territoire de la Ville libre de Cracovie, dressée d'après les meilleures sources. 1827.* Pod dolną ramką: *Drukowano w Instyt: Litogra: Szkolnym w Warszawie J. Sławiński litografował. 54,3 × 39,9.*

[2]. W lewym dolnym rogu: *Mappa jeneralna Woiewodztwa Sandomierskiego, ułożona według najlepszych źródeł przez Juliusza Colberg. 1827.* W lewym górnym rogu: *Carte générale ...* Pod ramką: *w Instytuc: Litografic. Szkolym [!] w Warszawie J. Sławiński litografo. 53,8 × 39,9.*

[3]. W lewym górnym rogu: *Mappa jeneralna Woiewodztwa Kaliskiego, ułożona według najlepszych źródeł przez Juljusza Colberg. 1827.* W prawym dolnym rogu: *Carte générale ...* Pod ramką: *Drukowano w Warszawie w Instyt. Litogra. Szkolnym J. Sławiński litografował. 40 × 54.*

[4]. W lewym dolnym rogu: *Mappa jeneralna Wojewodztwa Lubelskiego. Ułożona według najlepszych źródeł przez Juliusza Colberg. 1826.* W lewym górnym rogu: *Carte générale ...* Pod ramką: *w Instytu: Litogr: Szkolnym w Warszawie J. Sławiński litog: 53,5 × 39,8.*

[5]. W lewym górnym rogu: *Mappa jeneralna Wojewodztwa Płockiego podług Sotzmana ze względem na zasze odmiany przez Juliusza Colberg. 1826.* W prawym górnym rogu: *Carte générale ...* Pod ramką: *J. Sławiński litogra. 53,6 × 39,6.*

[6]. W prawym górnym rogu: *Mappa jeneralna Wojewodztwa Mazowieckiego. Ułożona według najlepszych źródeł przez Juliusza Colberg 1826.* W lewym dolnym rogu: *Carte générale ...* Pod ramką: *w Instytu. Litografic: Szkolnym w Warszawie. J. Sławiński litografow: 54 × 40.*

[7]. W lewym dolnym rogu: *Mappa ieneralna Woiewodztwa Podlaskiego, ułożona według najlepszych źródeł przez Juliusza Colberg 1827.* W prawym

dolnym rogu: *Carte générale...* Pod ramką: [w] *Warszawie w Instytu: Litografic. Szkolnym. J. Sławiński Litografował. 54,2 × 39,9.*

[8]. W lewym górnym rogu: *Mappa jeneralna Wojewodztwa Augustowskiego podług Sotzmann uważając zasze odmiany przez Juliusza Colberg 1826.* W lewym dolnym rogu: *Carte générale...* Pod ramką: *J. Sławiński litografował. 39,7 × 53,4.*

Skala ok. 1 : 530000; na mapach zaznaczone granice obwodów, powiatów i dekanatów, 6 rodzajów traktów pocztowych, 7 rodzajów osiedli miejskich i wiejskich, miejscowości w których się znajdują: komory celne, sądy, kościoły katedralne, kolegiaty, klasztory, kościoły parafialne, kaplice, szkoły wojewódzkie, wydziałowe i podwydziałowe, seminarja, pocztamty, stacje pocztowe z oznaczeniem odległości pomiędzy stacjami, leśnictwa, ekonomie rządowe, fabryki. Na każdej mapie — „Rys statystyczny“, wykazujący ogólny obszar obwodów w milach kwadratowych i włókach, grunta orne, łąki, lasy, ogrody, pastwiska, ilość domów i ogólną liczbę ludności w obwodach w r. 1812 i 1824.

W „Gazecie Polskiej“ (Nr. 270, Warszawa 1 października 1827 r.) ukazała się recenzja tego dzieła. Autor recenzji, przyrodnik (Michał Szubert? prof. botaniki Uniw. Warsz., wykładający też naukę leśnictwa) podnosi wartości tego „szacownego dzieła, które i mnie samemu służyło za nieomylnego przewodnika, podczas zwiedzenia w ciągu upłynionego lata [1827], najodludniejszych okolic województwa mazowieckiego. Mając przed sobą mapę tego województwa, które z polecenia rządowego wypadło mi zwiedzać w zamiarze czynienia postrzeżeń nad stanem przyrodzonym tej części królestwa, i w zamiarze zbierania przedmiotów w historii naturalnej ciekawych, za jednym rzutem oka poznałem, w których miejscach mogłem się spodziewać najwięcej pożądaných mi korzyści; przy tem dowiedziałem się, jak te miejsca ściśle są od siebie oddalone, i jakimi drogami miałem się puszcząć do nich, abym nie był przymuszony, tracić drogiego czasu na zwiedzanie takich okolic, które z natury, lub dla innych miejscowych okoliczności nic mi obiecować nie mogły. Aby można mieć taką usługę z karty jeograficznej w tego rodzaju podróżach karta takowa musi mieć na sobie jaknajwierniej poodznaczane miejsca zarosłe lasami od miejsc uprawnych, musi mieścić na sobie wszystkie błota, jeziora i strumienie ze ściślem oznaczeniem ich rozciągłości i kierunku; słowem, musi przedstawiać wierny obraz w główniejszych zarysach stanu, w jakim ziemia z natury lub przez wpływ ludzi zostaje. Te i inne zalety miałem sposobność sprawdzać na mappie województwa mazowieckiego, na której nad spodziewanie moje, znalazłem wszystkie miasteczka i wsie tak dokładnie względem siebie umieszczone, że prawie nigdy nie miałem potrzeby pytać się miejscowych mieszkańców, gdzie się w każdym czasie znajdują, i w którą stronę mam się udać, abym w tym, a nie innym stanął punkcie“.

Półskórek. Prowenjencja: „Ex libris Tadeusza Turkowskiego“.

Estr. II, 406.

M 1649

1827.

389. PLATER STANISŁAW hrabia. *Atlas historique de la Pologne accompagné d'un tableau comparatif des expéditions militaires dans ce pays pendant le XVII-me, XVIII-me et XIX-me siècle par le Comte Stanislas Plater. Posen 1827. Imprimerie de Guillaume Decker.*



Tablic litogr. kolor. ręcznie 10; tekst franc.; 31 cm. podł.

Karta tyt.; „Avantpropos“ — k. nłb. 1; tekstu objaśniającego do tablic — k. 10; tablice:

Pl. I. *Carte de la Pologne et des etats limitrophes l'année 1625 avec le tracé des Campagnes de Gustave Adolphe.*

Pl. II. *L'année 1655 avec le tracé des campagnes de Charles Gustave.*

Pl. III. *... l'année 1683 avec le tracé de la campagne de Jean Sobieski.*

Pl. IV. *... l'année 1702 avec le tracé des campagnes de Charles XII.*

Pl. V. *... l'année 1757 avec le tracé des campagnes d'Apraxin, Fermor et Soltykow.*

Pl. VI. *... l'année 1792 avec le tracé de la campagne de Kochowski.*

Pl. VII. *... l'année 1794 avec le tracé des campagnes de Kościuszko et Souwarof.*

Pl. VIII. *... l'année 1806 avec le tracé des campagnes de Napoleon.*

Pl. IX. *... l'année 1809 avec le tracé de la campagne du Prince Poniatowski.*

Pl. X. *... l'année 1812 avec le tracé de la campagne de Napoleon.*

Wszystkie tablice — z jednego kamienia „w Warszawie w Litogra: T. Vivier“. 35 × 26,4. Tytuły map — w prawym dolnym rogu oraz „Explication des couleurs“ — w lewym górnym rogu — odpowiednio do treści mapy zmienione. Ruchy wojsk zaznaczone ręcznie.

Recenzja atlasu — „Gazeta Polska“, Warszawa 1827, Nr. 256, str. 1009 n. Półskórek.

Estr. III, 419.

M 1926

1827.

390. SÉGUR LOUIS PHILIPPE COMTE DE. *Atlas pour servir à l'Histoire ancienne, romaine et du Bas-empire des oeuvres de M. le Comte de Ségur... dirigé, dessiné et gravé par P[ierre] Tardieu, et contenant 20 planches avec le texte explicatif. Paris, Alexis Eymery... 1827.*

Przedtytuł, karta tyt. i tekst w jęz. franc. — str. 23; tablic stalor. 20 w tem 10 — z mapami; 20<sup>1</sup>/<sub>2</sub> cm. podł.

Brak tabl. I; tabl. II — bis. Na tablicach: „Editeur A. Eymery. 1821“.

Oprawa papierowa. Zbiory Lelewela.

Ph. 3287.

M 115

1827.

391. VIVIEN DE SAINT-MARTIN LOUIS. *Atlas universel pour servir à l'étude de la géographie et de l'histoire anciennes et modernes. Dressé par L. Vivien. Paris. Chez Ménard et Desenne... 1827.*

Karta tyt. — staloryt; „Table des cartes“ — k. 1 (stalor.); tablic stalor. kolor. 62; 61 cm.

Mapy numerowane I — XLVIII; 11 map w 2 sekcjach, 1 — w 4.

Półskórek.

Ph. 4315.

M 1806

POLSKA: 11. W lewym dolnym rogu: *Carte générale du Royaume de Pologne avant son demembrement par la Prusse, l'Autriche et la Russie par L. Vivien géographe. 1823. Gravée par Giralton-Bovinet à Paris chez Ménard et Desenne, Rue Git-le-Coeur. N-o 8.* W prawym górnym rogu: *Tableau des anciennes divisions du Royaume de Pologne. 31,7 × 25,3.*

12. W lewym dolnym rogu: *Carte de nouveau Royaume de Pologne relevant de la Russie; avec les parties limitrophes du Royaume de Prusse, et des Empires de Russie et d'Autriche qui repondent à l'etendue de l'ancien Royaume Polonais, par L. Vivien géographe. Gravée par Giralton-Bovinet. A Paris, chez Ménard et Desenne, Rue Git-le-Coeur, N-o 8. 31,2 × 24,7.*

1828

392. GOUVION SAINT-CYR L. *Atlas des cartes et plans relatifs aux campagnes du maréchal Gouvion St. Cyr aux armées du Rhin et Moselle pendant les années 1792, 1793, 1794, 1795, 1796 et 1797. Paris, MDCCCXXVIII.*

Karta tyt. — staloryt („gravé par Haeg et Warin. Imprimé par Sampier“); „Notice des cartes...“ — 1 k. drukowana; tablic miedziorytowych 15, litogr. — 1; 57½ cm. podł.

Zbiory Fryderyka Smitta.

M 1655

1828.

393. LELEWEL J. *Atlas do Historyi i Geografii starozytnéy podług planu Joachima Lelewela Członka wielu Towarzystw uczonych polecony do użycia Szkołom i Instytutom naukow: przez Kommissyę Rządową Oświeceina [1] Publicz. Wykonany i wydany w Instytucie Litograficznym Szkolnym w Warszawie 1828.*

Tablic litogr. kolor. ręcznie 14; 23 cm. podł.

Karta tyt. litografowana z tytułem, jak wyżej; na odwrotnej stronie — „Tytuły mapp“.

I. *Arabia Kanaan i okolice za czasów Moïszesa. Poboczne: [1]. Dwanaście pokoleń Israela. [2]. Państwo Dawida i Salomona na królestwa rozerwane. Pod dolną ramką: w Instytucie [!] Litografii Szkolney. Lit. W. Ruchacz. 29 × 20,3.*

II. *Królestwa przez rozerwanie państwa Alexandra wielkiego utworzone, a po upadku Thrackiego ugruntowane oraz ich okolice na początku wojen punickich. Poboczne: [1]. Państwo assyrijskie za Salmanazara. [2]. Państwo perskie za Dariusza Histaspisa. [3]. Państwo Macedońskie czyli zdobycze Alexandra Wielkiego. Pod dolną ramką: W. Ruchacz sc. 31 × 20,7.*

III. *2 mapy z jednego kamienia: [1]. Grecja i brzegi Asii czasu wojny Trojańskiej. Mapa poboczna: Grecja Pelasgicka. 20,5 × 15; [2]. Ateny ze swemi portami i murami. 20,5 × 14,8. Pod ramką: w Insty. Lito: Szkol.*

IV. *Hellas czyli Grecja czasu wojny peloponneskiej. Pod ramką: w Instytucie Litogr: Szkolnym w Warszawie. 29,5 × 20,5.*

V. *Italia Sicilia Grecja Wielka dla objaśnienia samnickich i punickich wojen. Poboczna: Syrakuzy oblężone od ateńczyków... Pod ramką: w Instytucie Litograficznym Szkolnym. Sew. Oleszczyński f. 20,3 × 20,7.*

VI. 2 mapy z jednego kamienia: [1]. *Gallie alpejskie czyli cisalpejska i Prowincja tudzież Liguria i kray Wenecki*. 20,5 × 11,5; [2]. *Rzymu okolice*. 20,5 × 17,3. Pod ramką: *W. Ruchacz sc.*

VII. 2 mapy z jednego kamienia: [1]. *Roma. Rzym*. 20,3 × 13,8. [2]. *Gallia, Hispania oraz Mauritania z Numidią...* 14,8 × 20,3. Pod ramką: *W. Ruchacz sc. w Warszawie w Instyt. Litografii Szkolnym.*

X [recte: VIII]. *Syria Asia Mniejsza Thracia Armenia i inne okoliczne kraje od Rzymian podbite*. Pod ramką: *w Instytucie Litogr. Szkolnym. Lit. W. Ruchacz*. 30,7 × 20,5.

IX. *Rzymskiego Państwa za Antoninów 161 roku ery chrześcijań. część Zachodnia łacińska*. Pod ramką: *w Insty: Litogr: Szkolnym w Warszawie Józef Ślawiński ryt*. 20,3 × 29,3.

X. *Rzymskiego Państwa za Antoninów 161 roku ery chrześcijańskiej część Wschodnia grecka*. 31 × 20,3.

XI. *Państwo Rzymskie za Theodosiuszo Wielkiego Roku 395*. 30,5 × 20.

XII. *Świat za czasów Justiniana. Nayrozległejsza starożytnych ziemi znaiomość*. Pod ramką: *w Warszawie w Instytu: Litogra: Szkolnym. Wilhelm Ruchacz sculpsit*. 29,7 × 20,4.

XIII. *Homer, Hesiod ziemia okrągłe oceanem w kolo opłynięta...* Poboczne: [1]. *Herodot...* [2]. *Mieszkania owalna... czasów Aristotelesa...* Pod ramką: *w Warszawie w Insty. Lito. Szkol. W. Ruchacz sc.* 31 × 21,1.

[XIV]. 4 mapki: [1]. *Ziemię Mieszkaną w postaci chlamydy Eratosthenes astronomicznie opisuje. Z Pytheasza, Patroklesa tudzież... Timosthenesa*. [2]. *Strabo*. [3]. *Agrippa i August...*; [4]. *Ptolemeusz...* Pod ramką: *W. Ruchacz sc.* 31 × 20.

Lelelew w swych „Przygodach w poszukiwaniach i badaniu rzeczy narodowych polskich“, Poznań 1858 str. 50, mówi: „Powrócił był z zagranicy litograf Oleszczyński z projektami wielkich atlasów. Radziłem aby naprzód z czym mniejszym wystąpił, coby do jego pięknej roboty upodobanie budziło. Pod tę porę Komisja wyznań i oświecenia poleciła mu wyeksekowanie szkolnego atlasiku starożytnej geografji, do którego wygotowałem rysunek. Jedną Italię sam litografował, resztę powierzył uczniom swym, zaledwie uczyć się poczynającym; nie powiodło się. A przecie w litografji wojskowej wyborynków mapp nie brakowało“.

Półskórek.

M 1920

Estr. II, 563.

1828.

394. PLATER S. *Plans des sièges et batailles qui ont eu lieu en Pologne, pendant le XVII-ème et XVIII-ème siècle; accompagnés d'un texte explicatif. Pour servir de suite à l'Atlas Historique de la Pologne* [zob. Nr. 389]; *par le comte Stanislas Plater. Posen 1828. Imprimerie de Guillaume Decker et Compagnie.*

Tablic litogr. 6; 32½ cm. podł.

Tytuł okładkowy; karta tytułowa z tytułem, jak wyżej; „Avant-propos“ — k. nlb. 1; tablic litogr. — 6; tekstu objaśniającego k. nlb. 9. Brak tablic IV, VII — X i tekstu do tabl. VIII.

*Planche I*. 4 plany z jednego kamienia: [1]. *Plan de la ville de Posen lors de sa reddition aux Suedois l'année 1655 au mois de Juillet*. 19 × 15,3. [2]. *Plan*

du Fort de Czenstochowa assiégé par les Suedois l'année 1655 au mois de Decembre. 19 × 9,4; [3] Plan de Brzesc assiégé par Charles Gustave et Rakocy l'année 1657 au mois de May, 15,3 × 9,4. [4]. Plan de Zamosc assiégé par Charles Gustave l'année 1656 au mois de Fevrier. 15,3 × 15,3. Pod tablicą: J. Sławiński litog.

Planche II. 2 plany z jednego kamienia: [1]. Plan de Cracovie assiégée par les Polonais et Autrichiens l'année 1657 pendant les mois de Juillet et d'Aout. 17,7 × 25,1. [2]. Plan de Thorn assiégé par les Polonais Brandebourgeois et Autrichiens l'année 1658 pendant les mois d'Octobre, Novembre et Decembre. J. Sławiński litografow. 16,1 × 25,2.

Planche III. 4 plany z jednego kamienia: [1]. Plan de Varsovie assiégée par les Polonais l'année 1656. 15,8 × 15,5; [2]. Plan de Vilna lors de l'invasion des Cosaques en 1655. 17,4 × 17; [3]. Plan de Leopold assiégé par les Turcs l'année 1672; [4]. Plan de Kamieniec, assiégé par les Turcs l'année 1672. 17,3 × 8,9.

Planche V. 2 plany z jednego kamienia: [1]. Plan de la bataille de Chocim le 11 Novembre 1673 18 × 22,7; [2]. Camp retranché de Zurawno assiégé par les Turcs Tartares et Moldaves l'année 1676 au mois de Septembre et d'Octobre 15,4 × 20,3. Pod ramką: J. Sławiński litografow.

Planche VI. Plan de la Bataille de Vienne le 12 Septembre 1683. 35,5 × 26,4.

Planche VII. Plan de la Bataille de Riga le 28 Juin 1701. Pod ramką: J. Sławiński litogra: 35,4 × 25,3.

Tablice brakujące:

IV. Plan de la Bataille de Varsovie le 20, 21 et 22 Juillet 1656. Pod ramką: J. H... Lit. 35,7 × 26,9.

VIII. 2 plany z jednego kamienia: [1]. Plan de la Bataille de Kliszow le 8 Juillet 1702. 17,8 × 23,5. [2]. Plan de la Bataille de Fraustat le 2 Fevrier 1706. 16,5 × 23,4.

IX. 2 plany z jednego kamienia: [1]. Plan de la Bataille de Kalisz le 18 Octobre 1706. 30,9 × 12,6. [2]. Plan de la Bataille de Leszna le 29 Septembre 1708. 30,9 × 12,2. Pod dolną ramką: J. Sławiński litogr.

X. Plan de la Bataille de Poltawa le 27 Juin 1709. Pod dolną ramką: J. Sławiński litograf: 34,7 × 25.

Rękopiśmienna dedykacja: „Kochanemu hr. Eustachowi Tyszkiewiczowi ofiarowane przez Konstantego hr. Platera 1843 septembra 16-go w Wilnie“.

Estr. III, 423.

M 1924

1829.

395. BENNET ROELOF GABRIEL i WIJK ROELANDSZOON J. VAN. *Atlas behoorende tot de Verhandeling van R. G. Bennet en J. van Wijk, Roelandsz. wegens de Nederlandsche ontdekkingen, bekroond door het Provinciaal Utrechtsch Genootschap van Kunsten en Wetenschappen, en opgedragen aan hetzelfde Genootschap. te Dordrecht bij J. de Vos & Comp. 1829.*

Tablic litogr. 8; 55 cm.

Tytuł rękopiśmienny na okładce, ułożony przez Lelewela: „Bennet et Wijk. Nederlandsche Ontdekkingen 1829. Dordrecht. Bruxelles, Van der Maelen“.

tytułowa z tytułem drukowanym, jak na wstępie — nalepiona na białej karcie; „Berigt“ — k. 1.

Nota Lelewela na odwrotnej stronie okładki: „N. B. brak drugiej karty [tablicy]; szukałem jej w bibliot. u samego też Van der Maelena: niemają cale dzielka tego“.

Znajdujący się w końcu atlasu „Berigt“ tłumaczy, że zamierzano początkowo wydać mapy w miedziorycie, lecz z powodu kosztów wydano je w litografji Van der Maelen'a w Brukseli, przy czem mapy 2 i 3 złączone zostały w jedną tablicę: „Kart der Noordelyke Yssee“.

Zbiory Lelewela.

M 1657

Ph. 1134.

ok. 1829.

396. BOUGE J. B. DE. *Petit Atlas du Plat-Pays dédié à S. E. Mr. le Chevalier de Macar Gouverneur civil de la Province de Hainaut par le Chev. J. B. de Bouge Ing-r Geog-e. 1829* [tytuł na tabl. I map prowincji Hainaut; zob. niżej].

Tablic miedzioryt. kolor. 33; 28 cm. podł.

Brak karty tyt.; egzemplarz zawiera 23 tablice z płyt, jak Nr. 377, z mapami prowincyj: „Brabant, Oost-Vlaanderen, West-Vlaanderen i Groningen“ oraz na wstępie 1. *Carte générale* i 2. *Carte physique*; poza tem — 10 tablic prowincyj: „Antwerpen“: [21]. 1. *Arrondissement Antwerpen*; [22]. 2. *Mechelen*; [23]. 3. *Turnhout*.

„Hainaut“: [24]. 1. *District de Mons...* w lewym górnym rogu mapy: *Petit Atlas du Plat-Pays...* 1829 — jak wyżej; [25]. 2. *Tournay*; [26]. 3. *Charleroy*; [27]. 4. *Soignies*; [28]. 5. *Ath*; [29]. 6. *Thuin*; [30]. 7. *Thuin-sud*. Następują 3 tablice prowincji Groningen.

Zbiory Lelewela.

M 1903

1829.

397. DAL-TROZZO A. *Powszechny doręczny atlas najnowszey jeografii złożony z 28 map* następuje wykaz map. *W Warszawie u A. Dal-Trozzo przy ulicy Senatorskiej N-o 496. 1829. w Krakowie u Dominika Biasioni.*

Tablic litogr. kolor. ręcznie 27; 25 cm. podł.

Tablice nienumerowane; numery I i II wykazu tablic (zach. i wsch. półkule) stanowią jedną tablicę: *Obiedwie półkule ziemi.*

Zbiory Lelewela.

M 116

POLSKA: (XXII). W lewym górnym rogu: *Mappa Królestwa Polskiego w Warszawie u A. Dal-Trozzo 1829 r.* Pod dolną ramką: *Wykład znaków*; niżej: *w Krakowie u Dominika Biasioni. 17,7 × 21.*

1829.

398. LAS-CASES E. COMTE DE *Atlas historique, généalogique, chronologique et géographique de A. Lesage, (Comte De Las Cases). Paris. Leclère libraire...*

Karta tyt.; k. nlb. 2; tablic druk. 36, numerowanych: I — XXXIII-bis oraz 3 dodatkowe — bez numerów; w tem 19 tablic litogr. kolor. ręcznie z mapami. Brak tabl. XXXII.

Pólskórek.

M 1797

1829.

399. LELEWEL J. *Atlas do Dziejów Polskich z dwunastu krajobrazów złożony Joachim Lelewel skreślił. Warszawa 1829.*

Tablic miedzior. kolor. 12; 16 $\frac{1}{2}$  cm.

Karta tyt. drukowana, z tytułem, jak wyżej; „Porządek krajobrazów“ — k. nlb. 1; tablice z mapami mają tytuły i numerację w lewym górnym rogu:

1. *Stawiańszczyzna przed powstaniem Polski roku 850.* 13,7 × 13,2.
2. *Polska za Mieczysława I roku 992.* 13,7 × 13,2.
3. *Polska za Bolesława Wielkiego roku 1025.* 13,7 × 13,2.
4. *Polska czyli Lechia od Bolesława Krzywoustego między synów podzielona roku 1139.* 13,7 — 13,2.
5. *Lechia za Bolesława Wstydliwego roku 1279.* 13,7 × 13,2.
6. *Polska za Władysława Łokietka roku 1333.* 13,7 × 13,2.
7. *Polska za Kazimierza Wielkiego roku 1370.* 13,5 × 13,1.
8. *Polska za Jana Alberta roku 1500.* 13,6 × 13,1.
9. *Polska za Zygmunta Augusta roku 1572.* 13,6 × 13,1.
10. *Polska za Stefana Batorego roku 1586.* 13,5 × 13.
11. *Polska za Jana Kazimierza i za Michała Wiśniowieckiego 1675. Klęski od roku 1648 do 1717.* Pod dolną ramką — objaśnienie znaków: *Szlaki Kozackie. Wojenne drogi: Karola Gustawa, Alexęgo, Ragoczęgo, Mahometa, Karola XII.* 13,6 × 13.

12. *Polska za Stanisława Augusta podzielona 1772, 1793, 1795.* 13,5 × 13.

Następują tablice genealogiczne drukowane:

- (1). „Królowie i książęta polscy od Piasta pochodzący“.
- (2). „Książęta Ruscy od Rurika pochodzący“.
- (3). „Książęta Litewscy z rodu Gedymina, królowie polscy, Jagiellonowie i Wazowie, oraz elekcyjni“.

Atlas jest dodatkiem do dzieła: „Dzieje Polski Joachim Lelewel potocznym sposobem opowiedział, do nich dwanaście krajobrazów skreślił“. Warszawa w drukarni J. Węckiego. 1829, str. 330, nlb. 1; mała 8<sup>o</sup>. Na karcie przedtytułowej: „Cena wraz z Atlasem złotych polskich 6 groszy 20“.

Zarówno tekst, jak i mapki, dołączane do niego w formie atlasiku z osobną kartą tytułową lub po tekście bez karty tytułowej, miały szereg wydań:

2. Wydanie 2-gie, 1830, przedruk wyd. 1-go (jak wyżej); dodany: „Abecadłowy poczet nazwisk i rzeczy...“ — str. nlb. 12; mapy i tablice genealogiczne — jak w wyd. 1-em (zob. Nr. 411).

3 — 4. Wyd. 3 cie: „Dzieje Polski...“, Bruxella. W drukarni Kałusowskiego i Spółki. 1837; str. 175. Toż, wyd. tyt.: Lipsk, 1837 u Brockhousa i Avenariusza. Obydwa — wydania kieszonkowe, przystosowane do przemytu do kraju, zawierają 3 tablice genealogiczne (uzupełnione) na 2 kartach i 4 tablice miedziorytowe, rytowane przez Lelewela, z 11 zmniejszonymi mapkami z wyd. 1-ego, wklejone pomiędzy stronicę tekstu (z map 1 i 2 — utworzona jedna, numerowana „1 i 2“):

38/39. 2 mapki na 1 tablicy, w ramce  $12,5 \times 9$ : 1 i 2. *Słowiańszczyzna. Polska 992 za Mieczysława*. 3. *Polska 1025 za Bolesława Wielkiego*.

42/43. 3 mapki na 1 tablicy, w ramce  $12,5 \times 9$ : 4. *Polska czyli Lechja 1139 między synów Krzywoustego podzielona*. 5. *Lechja 1279 za Bolesława Vstydlivego*; 6. *Polska 1333 za Władysława Łokietka*.

100/101. 3 mapki na 1 tablicy w ramce  $25,8 \times 8,8$ . 7. *Polska 1370 za Kazimierza Wielkiego*; 8. *Polska 1500 za Jana Alberta*. 9. *Polska 1572 za Zygmunta Augusta*.

108/109. 3 mapki na 1 tablicy w ramce  $25,7 \times 8,8$ . 10. *Polska 1586 za Stefana Batorego*. 11. *Polska 1673 za Michała Wiśniowieckiego*[o], *po poniesionych stratach*; 12. *Polska 1771 za Stanisława Augusta podzielona*.

5. Wyd. 4-te: „Dzieje Polski, które stryj synowcom swoim opowiedział. Wydanie czwarte“. W Wrocławiu nakładem Zygmunta Schlettera, 1843; str. 268, 3 tablice genealogiczne przedrukowane na 2 kartach z wyd. 3-go; mapki jak w wyd. 3-em.

6. Wyd. 5-te: „Dzieje Polski, które stryj synowcom swoim opowiedział. Wydanie piąte“. W Wrocławiu, nakładem Zygmunta Schlettera, 1845; str. 272, i Atlas, zawierający 3 tablice genealogiczne na 2 kartach, jak w wyd. 4-tem i 12 mapek litograficznych, przedstawiających dokładne kopje mapek z wyd. 1-go i 2-go, z kartą tytułową: *Atlas historyczny do Dziejów Polski przez J. L. W. Wrocławiu nakładem [!] Zygmunta Schlettera 1845*. Na str. 4-ej okładki: *Druk i papier Henryka Richtera we Wrocławiu* (znajduje się w B-ce ks. Czarotoryskich w Krakowie i w British Museum).

7. Wyd. 6-te: „Dzieje Polski, które stryj synowcom swoim opowiedział. Wydanie szóste“. W Wrocławiu, nakładem Zygmunta Schlettera. 1849; str. 210. Tablice — jak w wyd. 5-em

8. Wydanie lwowskie: „Dzieje Polski Joachim Lelewel potocznym sposobem opowiedział“. Lwów, w drukarni Zakł. Nar. imienia Ossolińskich. 1848. Na okładce: „... wydanie do użytku szkół zastosowane i opowiadaniem do roku 1848 dopełnione. Z 3 krajobrazami“. Lwów 1849; str. 246, VIII, 3 tablice. Wydanie to nastąpiło bez wiedzy Lelewela. Uzupełnienie (od str. 223) opracowane na podstawie dziełka: „Polska odradzająca się czyli dzieje Polskie od roku 1795 potocznie opowiedziane przez Joachima Lelewela“, Bruxella, P. J. Voglet, 1836; str. 142 i tablic 2. W końcu uzupełnienia wydawca (Jan Szlachetowski) dodał: „§ 239. Rządy moskiewskie w Polsce. Emigracya. Rok 1848“, gdyż „Polska odradzająca się“ Lelewela kończy się na upadku powstania listopadowego.

3 nienumerowane mapki, dołączone do tego wydania, przedstawiają dokładne litograficzne kopje 1-ej, 9-ej i 12-ej mapek Lelewela z 1-go wydania „Dziejów“, z innych kamieni, niż w wyd. 5-tem Schlettera. Są to:

[1]. *Słowiańszczyzna przed powstaniem Polski roku 850*. W prawym dolnym rogu: *F. B. 13,7 \times 13,2*.

[2]. *Polska za Zygmunta Augusta roku 1572*. W lewym dolnym rogu pod ramką: *z lit. P. Pillera we Lwowie. 13,5 \times 13,3*.

[3]. *Polska za Stanisława Augusta podzielona 1772. 1793. 1795*.  $13,5 \times 13,2$ .

9. Wyd. 7-me: „Dzieje Polski, które stryj synowcom swoim opowiedział. Przez J. L. Wydanie siódme“. W Wrocławiu nakładem Zygmunta Schlettera. W Wilnie, u Teofila Gluecksberga, 1852; str. 199, str. nłb. 4. Tablice genealogicznych 3 na 2 kartach; map 12 — jak w wyd. 5-tem.

„Catalogue d'ouvrages anciens et modernes sur l'histoire et la littérature des pays slaves en vente... chez Joseph Jolowicz à Posen...“ Posen 1897, podaje na str. 59 pod Nr. 1784: „Lelewel J. „Dzieje Polski, które stryj synowcom swoim opowiedział. Z mapami. Berlin 1852“. Jest to prawdopodobnie wydanie wrocławskie (7-me) ze zmienionym adresem na karcie tytułowej.

10. Wyd. warszawskie 1-sze: „Dzieje Polski, które stryj synowcom swoim opowiedział, przez J. L. powiększone dodatkami oraz rysem historyi literatury polskiej, przez L[eon]a R[ogalskiego] z 12 mapkami i tablicami genealogicznymi“. Warszawa. Nakład i druk S. Orgelbranda... 1853; str. 531, V, 3 tabl. geneal. i 12 tablic litograficznych, przedstawiających dokładne kopje map z 1-go wyd. 1829 r., z innych kamieni niż w wrocławskim wydaniu 5-em Z. Schlettera 1845 r.

11. Wyd. warszawskie 2-gie: „Dzieje Polski... z 12 mapkami i tablicami genealogicznymi. Wydanie drugie“. Warszawa. Nakład i druk S. Orgelbranda... 1856; str. 510, nlb. 5, 3 tablice geneal., 12 tablic litogr. z mapami jak w wyd. 1-em warszawskim (zob. poz. 10).

12. Wyd. 8-me ukazało się w tomie II „Polski dziejów i rzeczy jej...“ J. Lelewela, pod tytułem: „Dzieje Polski potocznym sposobem opowiedziane. Przypiski“. Poznań, nakładem J. K. Żupańskiego, 1859 (czcionkami L. Merzbacha); str. 229; w tem: „Przypiski do Dziejów Polski potocznie opowiedzianych“ z przedmową Lelewela z r. 1841 i 1857 — str. 173-229; w końcu — 12 mapek na 12 tablicach, rytowanych przez Lelewela, jak w wyd. 1-em 1829 r.

13. Wyd. 9-te. Tytuł na okładce: „Dzieje Polski Joachim Lelewel potocznym sposobem opowiedział, do nich dwanaście krajobrazów skreślił“. Poznań, nakładem J. K. Żupańskiego. 1859 (Poznań, czcionkami Ludwika Merzbacha). Na karcie tytułowej: „Dzieje Polski synowcom przez stryja potocznym sposobem opowiedziane. Wydanie dziewiąte“; str. 172 i 3 tablice geneal. Osobno — atlas z tytułem na okładce: *Dwanaście krajobrazów do Dziejów Polski potocznym sposobem opowiedzianych skreślił Joachim Lelewel. Poznań. Nakład księgarni Jana Konstantego Żupańskiego. 1859.* Zawiera 12 mapek na 12 tablicach, rytowanych przez Lelewela, jak w wyd. 1-em 1829 r. (zob. Nr. 534). Wyd. 9-te jest odbitką z tomu II „Polski dziejów i rzeczy jej“, ale bez „Przypisków“ (zob. wyżej pozycję 12).

14. Toż wydanie 9-te odbite było w tymże 1859 r. czcionkami M. Marxa w Poznaniu; tekst przedrukowany bez zmian.

15. Wyd. warszawskie 3-cie: „Dzieje Polski... z 12 mapkami i tablicami genealogicznymi. Wydanie trzecie“. Nakład i druk S. Orgelbranda... 1859; str. 510, V; tablic genealog. 3, 12 tablic z mapami, jak w wyd. 1-em warszawskim (poz. 10).

16. Wyd. warszawskie 4-te: „Dzieje Polski... z 12 mapkami i tablicami genealogicznymi. Wydanie czwarte“. Warszawa, w drukarni S. Orgelbranda 1863; str. 510, V, tablic geneal. 3, 12 tablic z mapami, jak w wyd. 1-em warszawskim (poz. 10).

17. Tytuł okładkowy: *Atlas historyczny do Dziejów Polski przez J. L. Nowe wydanie. W Berlinie. Nakładem Zygmunta Schlettera (E. Beck). Pod Lipaniami No. 27. 1863.* Na dolnej okładce: *Drukiem Trowitzscha i Syna w Berlinie.* 12 tablic, litogr. z mapami, jak w wyd. wrocławskim Z. Schlettera (opis — na podstawie egzemplarza, przechowywanego w Bibliotece Ordynacji Zamoyskich w Warszawie. Istnienia tekstu „Dziejów Polski“ tegoż wydania — nie udało się stwierdzić).



18. W r. 1873 nastąpiło ponowne wydanie 12 mapek, dołączanych do warszawskich wydań „Dziejów Polski“ (wyżej: poz. 10, 11, 15, 16). Biblioteka Uniw. w Wilnie posiada te mapki dołączone do wydania czwartego „Dziejów Polski“, Warszawa, Orgelbrand, 1863. Są to odbitki z kamieni, jak w wyd. 1-em Orgelbranda, ale bardzo zużytych; pod dolną ramką dodane litograficzne napisy na mapach:

1—4, 9—12: *Dozvoleno Cenzuroju Warszawa 20 Aprila* [!] 1873 g. [ros]; w lit. O. Fleck.

5—7: *Dozvoleno Cenzuroju* [ros.] w lit. O. Fleck;

8: *Dozvoleno Cenzuroju* [ros.] w lit. O. Fleck N. 427.

19. Od r. 1899 do 1920 wyszły 4 wydania „Atlasu do dziejów Polski, zawierającego czternaście map według Lelewela“. Mapy, w większym formacie niż lelewelowskie, opracował E. Niewiadomski. Zob. Nr. 608 i 623, wyd. II i IV. Estr. II; 564.

M 97

1829.

400. REICHARD CHRISTIAN GOTTLIEB i STIELER ADOLF. *Atlante universale del globo compreso in XVIII carte elegantemente intagliate in rame tratto dall' originale tedesco pubblicato in Gotha da C. G. Reichard ed A. Stieler e perfezionato coll' aggiunta delle più recenti scoperte per cura di Giuseppe Dembscher veneziano... In Venezia dalla tipografia di Alvisopoli MDCCCXXIX.*

Tablic litogr. kolor. ręcznie 17; tekst włoski; 35 $\frac{1}{2}$  cm.

Karta tyt. — litogr.; „Indice“ — k. nlb. 1; tekstu objaśniającego do map — k. nlb. 18; tablice. Brak tablicy 2.: *Sistema planetario.*

Pólskórek. Zbiory Lelewela.

M 581

POLSKA: (8). Nad ramką: *La Russia Europea secondo C. G. Reichard e A. Stieler. Venezia nella tipografia d'Alvisopoli MDCCCXXVIII.* 27,9 × 35,6. Zawiera Królestwo Polskie.

(10). W prawym górnym rogu: *Il Danubio inferiore co' paesi ad esso limitrofi cioè Ungheria (colla Schiavonia e Croazia) Transilv. Dalmazia Servia, Bulgaria, Moldavia e Valachia secondo Reichard e Stieler Venezia nella tipog. d'Alvisopoli MDCCCXXIX.* 33,9 × 26,8. Zawiera Galicję.

(11). W lewym górnym rogu: *L'Alemagna coi Paesi Bassi e la Svizzera secondo A. Stieler. Venezia nell' T. d'Alvisopoli MDCCCXXVII.* 32,7 × 28. Zawiera Prusy, Poznańskie i Śląsk.

1829.

401. SAVINKOV A. *Atlas Rossijskoj Imperii soderżaszczij v sebě 51 guberniju, 4-re oblasti, Carstvo Polskoe i Knjażestvo Finljudskoe s pokazaniem bolszych i malych pocztowych i proselocznych dorog, s oznaczeniem czisla verst. Slużaszczij dlja polzy junoszewstva obuczajuszczagosja Rossijskoj Geografii i puteszewtujuszczim*

421

*v dorogach. Izdannyj s odobrenija Voenszestvujuszczim v dorogach. Izdannyj s odobrenija Voennotopograficzeskago Depo Nadvornym Sov [étnikom] i Kav [alerom] A: Savinkovym. St. Petersburg 1829 goda [ros.]*

Karta tyt. miedzior.; „Reestr kartam“ — k. miedzior.; tablic miedzior. kolor. 64; 20½ cm. podł.

Pólskórek.

M 160

POLSKA: 5. W lewym dolnym rogu w owalu: *Karta Lifljandskoj gubernii.* 19,4 × 14,5.

6. *Karta Kurljandskoj gubernii.* 19,4 × 14,5.

28. *Karta Smolenskoj gubernii.* 19,5 × 15.

29. *Karta Mogilevskoj gubernii.* 19,5 × 15.

30. *Karta Vitebskoj gubernii.* 19,3 × 15.

31. *Karta Minskoj gubernii.* 14,4 × 19,4.

32. *Karta Vilenskoj gubernii.* 19,5 × 14,5.

33. *Karta Grodnenskoj gubernii i Bêlostokskoj oblasti.* 19,5 × 14,4.

34. *Karta Czernigovskoj gubernii.* 19,5 × 14,4.

35. *Karta Poltavskoj gubernii.* 19,3 × 14,4.

Tytuły map 6, 28 — 35 — w prawym górnym rogu w owalu.

51. W lewym górnym rogu w owalu: *Karta Carstva Polskago priobrétennoe 1815 goda.* 14,3 × 19,4. Pod dolną ramką: *Po dorogam postavlennija cyfry oznaczajut mili.* Niżej: *Zvanie voevodstv...*

57. W prawym górnym rogu w owalu: *Karta Kievskoj gubernii.* 19,5 × 14,5.

58. W prawym górnym rogu w owalu: *Karta Podolskoj gubernii.* 19,5 × 14,5.

59. W lewym dolnym rogu w owalu: *Karta Volynskoj gubernii.* 19,5 × 14,4.

61. W prawym górnym rogu w owalu: *Karta Bessarabskoj oblasti priobrétennaja ot Turcii v 1812 godu.* 14,4 × 19,5.

Mapy — w różnej podziałce.

1829.

402. *Vseobszczij atlas ili sobranie kart vsego zemnago szara izdannyj dlja pol'zy junoszestva po rukovodstvu G[ospodi]na Arsen'eva [Konstantina Ivanovicza] i drugich. S: Peterburg 1829 goda. S odobrenija Voennotopograficzeskago Depo. A. S. [w monogramie, A. Savinkov?]. Prodaetsja v kniżnych lavkach Ivana Zaikina [ros.]*

Karta tyt. litogr.; „Reestr kartam“ — k. nłb. 1; tablic miedzior. kolor. 32; 23½ cm. podł.

Pólskórek. Prowenjencja: „Bibl. Gymnas. Vitebs.“

M 117

POLSKA: 12. *Karta Korolevstva Prusskago i Carstva Polskago.* 16,8 × 11,5.

13. *Karta Avstrijskoj Imperii.* 17,2 × 11,5.

16. *Evropejskaja czast' Rossijskoj Imperii.* Pod ramką: *Carstvo Polskoe sm[otri] kartu Nr. 12.* 20,8 × 29.

ok. 1830.

403. ANSART FELIX. *Atlas historique et géographique ancien et moderne ... dressé pour l'usage des collèges ... A Paris, chez H. Ansart ...*

Str. 3, łącznie z kartą tyt.; tablic litogr. kolor. 7; 29 cm.

Półplótno. Zbiory Lelewela.

M 585

1830.

404. *Atlas de l'aperçu historique, statistique et topographique sur l'état d'Alger, à l'usage de l'armée expéditionnaire d'Afrique. Paris, Ch. Picquet ... 1830.*

Tytuł okładkowy; litografowanych planów 5, widoków 9; 25 cm. podł.

Prowenjencja: „Z Biblioteki Polskiej w Wersalu“ (pieczęć).

M 119

1830.

405. BARTHÉLEMY JEAN JACQUES. *Voyage du jeune Anacharsis en Grèce, par J. J. Barthélemy. Atlas. A Paris, chez Abel Ledoux fils ... 1830.*

Str. 7 (przedtytuł, karta tyt.; „Table des planches ...“); tablic miedziur. 44, w tem 28 z mapami i planami („Gravées par Ambroise Tardieu“). Tablice liczbowane 1 — 43 (Nr. 1 — bis.). 20 cm. podł.

Pólskórek.

M 120

1830.

406. BARTHÉLEMY J. J. *Voyage du jeune Anacharsis en Grèce vers le milieu du quatrième siècle avant l'ère vulgaire; par J. J. Barthélemy. Atlas rédigé d'après les explorations des voyageurs les plus modernes ... Paris, Armand-Aubrée ... 1830.*

Karta tyt. — z okładki „Quatrième livraison“; „Table des planches ...“ — na dolnej okładce; tablic miedziur. z mapami, planami i widokami 38 (liczbowanie: 1 — 40; 2 tablice liczbowane  $\frac{1}{2}$  i  $\frac{22}{23}$ ).

Półplótno. Zbiory Lelewela.

M 1121

ok. 1830.

407. GAULTIER A. *Atlas de géographie, contenant sept cartes ... plus une feuille d'étiquettes à coller ... Par L. Gaultier. Nouvelle édition revue et augmentée par De Blignières, Demoyencourt, Ducros (de Sixt), et Leclerc aine, ses élèves. Bruxelles, à Librairie Classique ...*

Karta tyt.; tablic litogr. kolor. ręcznie 7; „Étiquettes ...“ tabl. litogr. 1; 40 $\frac{1}{2}$  cm.

Na mapach: „Dressée et gravée par Deman Lith. A Bruxelles chez la V-e De Mat“.

Pólskórek. Zbiory Lelewela.

M 1109

Por. Nr. 357 i 408.

ok. 1830.

408. GAULTIER A. *Atlas de géographie, contenant sept cartes ... plus une feuille d'étiquettes à coller ... Par L. Gaultier. Nouvelle édition ... Paris, chez Jules Renouard ...*

Karta tyt.; tablic litogr. kolor. ręcznie 7; „Étiquettes ...“ — tabl. litogr. 1; 38 $\frac{1}{2}$  cm.

Na mapach: Dressée et gravée par Ambroise Tardieu ...“

Zbiory Lelewela.

M 1108

Por. Nr. 357 i 407.

ok. 1830.

409. HERDER B. *Neuer allgemeiner Hand- und - Schul - Atlas in sechs und zwanzig Blättern zum geographischen Unterricht und Gebrauche für alle Stände. Dritte vermehrte und nach den neuesten und besten Quellen berichtigte Auflage. Carlsruhe & Freiburg im Verlage der Herderschen Kunst u: Buchhandlung.*

Karta tyt. litogr.; verso — „Inhalt“; tablic litogr. kolor. ręcznie 26; 24 $\frac{1}{2}$  cm.

Plótno. Zbiory Lelewela.

M 118

POLSKA: 8. *Karte des österreichischen Kaiserstaates nach seiner neuesten Eintheilung und Begränzung ...*

9. *Karte der Preussischen Monarchie nebst Mecklenburg & Holstein ...*

17. *Das Russische Reich in Europa ...*

ok. 1830.

410. JOMINI ANTOINE HENRI DE. *Atlas portatif pour l'intelligence des relations des dernières guerres, publiées sans plans; notamment pour la vie de Napoléon, par le Général Baron de Jomini* Następuje wykaz tablic i objaśnienie kolorów. *Paris chez Anselin ...*

Tablic staloryt. kolor. 31; 17 $\frac{1}{2}$  cm.

Karta tyt.; tablice liczbowane 1 — 29 (Nr. 16 i 18 — „bis“); 3 tablice liczbowane, C, D, E. Brak tablic A i B: „Allemagne méridionale“ i „...septentrionale“ i tekstu do Atlasu, pod tyt.: „Legendes de l'Atlas portatif ...“.

Pólplótno. Zbiory Fr. Smita.

M 1912

POLSKA: 8. W lewym górnym rogu: *Bataille de Preussisch-Eylau livrée le 8 février 1807 n/s entre les armées russe et française.* 22 × 19,3.

9. 2 plany na jednej tablicy: [1]. W prawym górnym rogu: *Plan de la bataille de Friedland le 14 juin 1807.* 18,9 × 11,5. Niżej: [2]. W prawym dolnym rogu: *Plan de la bataille de Heilsberg livrée le 10 juin 1807.* 18,9 × 10,9.

12. Nad górną ramką: *Position des armées russe et française près de Smolensk le 5/17 août 1812. Posiotion de la bataille de Valoutina le 7/19 août 1812.* 30 × 18,4.

15. Nad górną ramką: *Carte pour l'intelligence du passage et de la bataille de la Berezina les 26, 27, 28 novembre 1812.* 22,4 × 15,2.

G. W prawym dolnym rogu: *Carte d'une partie de la Prusse et de la Russie pour l'intelligence des campagnes de 1807 et 1812.* 58,5 × 47,5.

1830.

411. LELEWEL J. *Atlas do Dziejów Polskich z dwunastu krajobrazów złożony Joachim Lelewel skreślił.* Warszawa 1830.

Tablic miedziar. kolor. 12; 17½ cm.

Karta tyt.; „Porządek krajobrazów“ — k. nlb. 1; mapy i tablice genealogiczne — jak w wydaniu 1829 r. (por. uwagi do Nr. 399).

Półskórek. Tekst „Dziejów“ i „Atlas“ — w jednej oprawie. M 98

ok. 1830.

412. PERROT ARISTIDE MICHEL. *Atlas administratif du Royaume de France, indiquant les divisions territoriales du service des diverses administrations, les chefs-lieux ou résidences des employés supérieurs, une notice abrégée de leurs attributions, etc. par A. M. Perrot, géographe.* Paris... Aimé André...

Karta tyt.; tablic miedziar. kolor. 20; „Table explicative“ — k. 1; 27½ cm. podł. Zbiory Lelewela.

M 1914

1830.

413. POIRSON I. B.: „*Traité élémentaire de géographie*“. Atlas.

Brak karty tyt.; tablic miedziar. kolor. 12. 30 cm.

Półskórek.

M 582

ok. 1830.

414. REICHARD CHRISTIAN GOTTLIEB. *Orbis terrarum antiquus... Norimbergae, D. Campius.*

Tablic stalor. 13; 56½ cm.

Brak karty tytułowej, tekstu i indeksów do tablic. Tablice datowane od 1819 do 1826 r. („I. E. Knittel sculpsit“).

Półskórek. Zbiory Fr. Smitta.

M 1809

ok. 1830.

415. SAVINKOV A. *Atlas Rossijskoj Imperii soderżaszczij v sebe 51 guberniju, 4-re oblasti, Carstvo Polskoe i Knjażestvo Finljandskoe s pokazaniem bolszich i malych pocztovych i proselocznych dorog, s oznaczeniem czisla verst. Służaszczij dlja pol'zy junoszestva obuczajuszczagosja Rossijskoj Geografii i puteszestvujuszczim v dorogach. Izdannij s odobrenija Voennotopograficzeskago Depo* [ros.]

Tablic miedzior. kolor. 63; 24 cm. podł.

Karta tytułowa, „Reestr kartam“ i tablice z mapami — z płyt jak w wyd. A. Savinkova, 1829 r. (zob. Nr. 401), poprawionych i uzupełnionych. W tytułach niektórych map dodana liczba powiatów w gubernii. Numeracja tablic — jak w wyd. 1829 r. Brak tablicy 35-tej: *Poltavskoj gubernii*.

M 127

POLSKA: Z płyt, jak w wyd. 1829 r., ze zmianami: 5. Karta *Lifljandskoj gubernii. Uezdov 4*; dodane trakty.

6. Karta *Kurljandskoj gubernii. Uezdov 5*. Dodane trakty.

51. Karta *Carstva Polskago priobretennago k Rossii*. Poza tytułem — bez zmian.

Tablice 28 — 34, 57 — 59 — jak w Nr. 401.

1825 — 1830.

416. SCHLIEBEN WILHELM ERNST AUGUST VON. *Atlas von Europa nebst den Kolonien für Geschäftsmänner, Zeitungsleser und Besitzer des Conversations-Lexicons in einer Folge von Charten und einem alphabetisch eingerichteten Texte bearbeitet von W. E. A. v. Schlieben ... Leipzig bei Georg Joachim Göschen 1825* [— 1830].

Lieferungen I — XV (brak: II, V, VII, X i XIII) — tabl. litogr. kolor. ręcznie 201; tekst niem.; 26 cm. podł.

I. *Frankreich*. Karta tyt. dla całego atlasu i „Vorerinnerung“ — str. XII; karta tyt. „Erste Lieferung“; str. 33; tablic 22.

III. *Schweiz, Portugal, Spanien*. Karta tyt.; str. IX (łącznie z kartą tyt.); str. 8; tablic 10; str. IV; str. 5; tablic 7; karta tyt. („Spanien“); tabl. 4. Tekst do map Hiszpanji — i pozostałe mapy Hiszpanji — w następnym zeszytcie.

IV. *Spanien*. Karta tyt.; str. X; str. 18; tablic 18.

VI. *Bayern, Württemberg, Baden, Hessen, die Hohenzollerschen Lande*. Karta tyt.; k. nłb. 1; str. XXXV; tablic 19; str. 62.

VIII. *Sachsen, Anhalt, Schwarzenburg, Reuss*. Karta tyt.; str. 70; tablic 15.

IX. *Preussen. I Abteilung*. Karta tyt.; str. 36; tablic 14.

XI. *Oesterreich. I Abteilung*. Karta tyt.; str. 24; tablic 24.

XII. *Oesterreich. II Abteilung*. Karta tyt.; str. 34; tablic 27.

XIV. *Polen, Krakau, Italien*. Karta tyt.; str. 51; tablic 14.

XV. *Das Britische Reich*. Karta tyt.; k. nłb. 1; str. 38; tablic 27.

Zbiory Lelewela.

M 1925

POLSKA: „Neunte Lieferung. Der Preussische Staat, erste Abteilung“:  
[9]. W prawym dolnym rogu: *III. Prov. Schlesien Reg[ierungs] Bez[irk] 1. Breslau*. Nad górną ramką: *Preussen*.  $19 \times 25,5$ .

[10]. W lewym górnym rogu: *III. Prov. Schlesien Reg. Bez. 2. Oppeln*. Nad górną ramką: *Preussen*.  $25,6 \times 19$ .

[11]. W lewym dolnym rogu: *III. Prov. Schlesien Reg. Bez. 3. Leignitz*. Nad górną ramką: *Preussen*.  $25,7 \times 19$ .

W brakującym „Zehnte Lieferung. Der Preussische Staat, zweite Abteilung“  
umieszczone są: *Provinz VIII. Ostpreussen; IX. Westpreussen i X. Posen*.

„Elfte Lieferung. Der Osterreichische Staat. Erste Abteilung. Leipzig ... 1828“:

[14]. W prawym górnym rogu: *A. Deutsche Erbstaaten. VIII. Markgrafsch. Machren mit Oest. Schlesien. Kreis 2. Olmütz. 4. Prerau 7. Troppau 8. Teschen*. Nad górną ramką: *Oesterreich*.  $25,6 \times 19$ .

[15]. W lewym górnym rogu: *B. Galizische Erbstaaten. Koenigr. Galizien. Kreis 1. Lemberg. 2. Zloczow. 3. Zolkiew*. Nad górną ramką: *Oesterreich*.  $25,1 \times 18,8$ .

[16]. W prawym górnym rogu: *B. Galizisch Erbstaaten. Koenigr. Galizien. Kreis 4. Przemyśl. 5. Rzeszow. 11. Sanok*. Nad górną ramką: *Oesterreich*.  $19,9 \times 25,7$ .

[17]. W lewym górnym rogu: *B. Galizisch Erbstaaten. Königr. Galizien. Kreis 6. Tarnow. 7. Bochnia. 8. Wladowice. 9. Sandecz. 10. Jaslo*. Nad górną ramką: *Oesterreich*.  $25,5 \times 18,9$ .

[18]. W lewym dolnym rogu: *B. Galizisch Erbstaaten. Konigr. Galizien. Kreis 12. Sambor. 13. Stry. 17. Stanislawow*. Nad górną ramką: *Oesterreich*.  $25,5 \times 18,8$ .

[19]. W lewym dolnym rogu: *B. Galizische Erbstaaten. Königr. Galizien. Kreis 14. Brzezany. 15. Tarnopol. 16. Czortkow*. Nad górną ramką: *Oesterreich*.

[20]. W prawym górnym rogu: *B. Galizische Erbstaaten. Königr. Galizien. Kreis 18. Kolomea. 10. Czernowitz oder Bukowina*. Nad górną ramką: *Oesterreich*.  $18,9 \times 25,9$ .

W brakującym „Dreizehnte Lieferung. Russland“ — mapy krajów zabranych przez Rosję w trzech rozbiorach Polski.

„Vierzehnte Lieferung. Das Königreich Polen, die Republik Krakau, die italienischen Staaten. Leipzig ... 1829“:

[1]. W lewym górnym rogu: *Woiwodschaft 1. Masowien. 6. Podlachien. 7. Polock. 8. Augustow*. Nad górną ramką: *Polen*.  $19 \times 25,8$ .

[2]. W prawym górnym rogu: *Woiwodschaft 2. Kalisch. 3. Krakau. 4. Sandomir. 5. Lublin und R. K. Die Rep. Krakau*. Nad górną ramką: *Polen*.  $25,3 \times 19$ .

ok. 1830.

417. SCHÜTZ FRIEDRICH KARL JULIUS. „Übersichts-Karten zu Schütz Geschichte der Kriege in Europa“.

Tablic miedziar. 14.

Tytuł rękopiśmienny na okładce.

Zbiory Fr. Smitta.

M 1113

POLSKA: 3. W prawym dolnym rogu: *Uebersichtscharte zu dem Feldzuge von 1806/7 in Polen und Preussen*. Pod ramką: *Kolbe sc. 34 \times 36*.

ok. 1830.

418. VANDERMAELEN PHILIPPE MARIE GUILLAUME. Atlas. Bruxelles. Établissement géographique de Bruxelles fondé par Ph. Vandermaelen.

Brak karty tyt.; tablic litogr. kolor. z mapami części świata 10; 24 cm. podł.  
Zbiory Lelewela.

M 121

ok. 1830.

419. VANDERMAELEN PH. M. G. *Atlas de géographie ancienne à l'usage des Athenées, des Collèges et autres Établissements d'instruction publique gravé... d'après les meilleurs ouvrages allemands et français.* Następuje wykaz 21 map. *Établissement Géographique de Bruxelles fondé par Ph. Vandermaelen.*

Tablic litogr. kolor. 20; 31 cm.

Brak karty tyt. i tablicy 20-ej z mapą Afryki.

Zbiory Lelewela.

M 584

ok. 1830.

420. VANDERMAELEN PH. M. G. Atlas. Établissement géographique de Bruxelles.

Brak karty tyt.; tablic litogr. kolor. z niememi mapami Belgji 19; 24 cm. podł.  
Zbiory Lelewela.

M 122

ok. 1830.

421. WINCKELMANN und SÖHNE. *Atlas der Alten-Welt im Verlage der lithographischen Anstalt von Winckelmann & Söhne in Berlin.*

Tytuł okładkowy; tablic litogr. kolor. 12; 24½ cm. podł.

M 1915

1831.

422. ACHMATOV IVAN. *Atlas istoriczeskij, chronologiczeskij i geograficzeskij Rossijskago Gosudarstva. Sostavlennyj na osnovanii istorii Karamzina, Ivanom Achmatovym. Czast' I—II. St. Peterburg 1831 [ros.]*

Tablic miedziar. 70; 41 cm. podł.

Cz. 1: karta tyt.; tablic 35, liczbowanych 1—35.

Cz. 2: karta tyt.; tablic 35, liczbowanych 37—71.

Prowenjencja: „Iz biblioteki Drogiczinskago Ucziliszcza“.

M 1913



1831.

423. VANDER ELST PIERRE CONSTANT. *Atlas des Pays-Bas, représentant l'état géographique et politique des XVII provinces aux différentes époques de l'histoire; par P. C. Vander Elst. Bruxelles chez P. C. Vander Elst... MDCCCXXXI.*

Przedtytuł; karta tyt.; tekstu w jęz. franc. str. 24; tabl. litogr. kolor. ręcznie 15; 48<sup>1</sup>/<sub>2</sub> cm.

Zbiory Lelewela.

M 1660

1831.

424. GOUVION SAINT-CYR LAURENT. *Atlas des Mémoires pour servir à l'histoire militaire sous le Directoire, le Consulat et l'Empire, par le maréchal Gouvion Saint-Cyr. Paris. Anselin... Picquet... MDCCCXXXI.*

Karta tyt.; „Notice sur les cartes...” — k. 1; tablic miedziur. 15; litogr. 2; 53<sup>1</sup>/<sub>2</sub> cm. Sygnatura tekstu: A 12<sup>10</sup>/<sub>2</sub>.

Zbiory Fryderyka Smitta.

M 1656

Ph. 2968.

POLSKA: *Planche XII. Nad górną ramką: Carte générale d'une partie de la Russie. Pod dolną ramką: D'Houdon sculp. Echelle 1 : 2500000. Miedzioryt 42 × 31. W spisie map — uwaga: „...réduite d'après la grande carte de Russie, dressée au Dépôt général de la guerre”.*

*Pl. XIII. Nad górną ramką: Carte des environs de Polotsk. Pod dolną ramką: Chamouin et Barrière sculp. Echelle 1 : 500.000. Miedzioryt. 47,8 × 24,8. W spisie map — uwaga: „La même carte de Russie, par le Dépôt de la guerre, a fourni les détails de celle-ci”.*

*Pl. XIV. W lewym górnym rogu: Plan de Polotsk et de ses environs, pour servir à l'intelligence de la Bataille livrée le 18 Août 1812, par les 2. e et 6. e Corps, sous les Ordres du général Gouvion St. Cyr. Pod dolną ramką: Michel sculp. Echelle 1 : 17280. Miedzioryt. 78,5 × 44,5.*

*Pl. XIV (bis). W lewym górnym rogu: Plan de Polotsk et de ses environs, pour servir à l'intelligence des affaires des 18, 19 et 20 Octobre 1812, des 2. e et 6. e Corps, sous les Ordres du Maréchal Gouvion St. Cyr. Pod dolną ramką: Michel sculp. Echelle 1 : 17280. Miedzioryt. 78,5 × 44,5. W spisie map — uwaga do obydwuch planów: „levé par les soins de M. le lieutenant, — général Dode de la Brunerie”.*

1831.

425. KORZENIOWSKA MARJA REGINA NAŁĘCZ. Atlas historyczny, genealogiczny, chronologiczny i geograficzny polski przez... Warszawa, 1831.

Tablic litogr. kolor. ręcznie z mapami 5; tekst polski; 61<sup>1</sup>/<sub>2</sub> cm.

Brak karty tyt.; w zbiorach Lelewela znajdują się dwa egzemplarze tego atlasu, obydwa bez karty tytułowej, mające na okładce wybite złotem napisy:

Egz. I: „Atlas historyczny Polski ofiarowany Joachimowi Lelewelowi 1840 r. przez współpracowniczkę“ (skóra); egz. II: „Regina Korzeniowska. Atlas Polski przez R. K. ofiarowany J. Lelewelowi“. Obydwa zawierają 7 tablic z drukowanym tekstem, z których 2 — z mapami:

[1]. „Tablica geograficzno-polityczna“ zawiera w tekście mapę w otoku herbów; tytuł w lewym górnym rogu: *Polska roku 1764*; pod tytułem skrzyżowane bandery. Pod dolną ramką mapy w prawym rogu: *W. Ehrentraut lith.* Rozmiar mapy —  $14,8 \times 13,7$ ; z herbami na marginesach —  $23,8 \times 25,6$ . Drugie wydanie tej mapy z innego kamienia ukazało się w t. I (VI) „Polska, dzieje i rzeczy jej“. Poznań, z napisem pod dolną ramką: *Nakładem J. K. Żupańskiego w Poznaniu. M. Busse w Poznaniu litograf.*

[2]. W tekście „Tablicy historycznej“ — 4 mapy litografowane z jednego kamienia, mające w lewym dolnym rogu tytuły:

[a]. *Polska. Nabytki od roku 860 do 1139.*

[b]. *Polska. Straty od roku 1139 do 1333.*

[c]. *Polska. Jednoczenie od roku 1333 do 1586.*

[d]. *Polska. Straty od roku 1586 do 1796.*

Każda mapa — rozmiaru  $21,3 \times 21$ . Są to powiększone mapki Lelewela do jego „Obrazu dziejów polskich“ (Zob. uwagi do Nr. 399). Lelewel w swoich „Przygodach w poszukiwaniach...“, str. 54, pisze:

„[Regina Korzeniowska] przyjęła plan powiększenia i podjęła wydanie [atlasu do historii polskiej na wzór Las Casesa]. Do współpracownictwa powołałszy Józefa Miklaszewskiego i Leopolda Sawaszkiewicza. Atlas wygotowany został. Wszystkich dwónastu tablic rękopism powierzyłem drukarni Gałęzowskiego wydać zobowiązanej. Siedmiu naprzód przyrządzonych, dopilnowywałem korekty, której dalej podejmować niemogąc, miał się nią zająć Miklaszewski. Próżno kontynuacji oczekiwał. Jeśli reszta niewyszła i rękopisma przepadły, wina Gałęzowskiego drukarni; miała wszystko. Strata nieodżałowana, bo nie łatwo do tak wspaniałego przedsięwzięcia przyjdzie. Co jest, dzięki Reginie Korzeniowskiej“.

2 egzemplarze: skóra i półskórek. Zbiory Lelewela.

Estr. II, 436, podaje, że miało wyjść 10 tablic.

M 1810

M 1811

1831.

426. LAS CASES E. COMTE DE *Historisch-genealogisch-geographischer Atlas von Le Sage Graf Las Cases in drei und dreisig [!] Uebersichten aus dem Französischen der neuesten Ausgabe in's Deutsche übertragen und mit zwei politisch geographischen Uebersichten vermehrt von Alexander von Dusch... Herausgegeben von Johann Velten Kunsthändler in Carlsruhe.*

Karta tyt. i dedykacja — litogr. na 2 rozłożonych arkuszach; k. nłb. 3; tablic z tekstem drukowanym I—XLII datowanych od 1825 do 1831 r., w tem tablic litogr. kolor. z mapami 24.  $54\frac{1}{2}$  cm.

Półskórek.

M 1798

Ph. 3550.

1833.

427. *Atlas historique et géographique des guerres de la révolution (de 1792 à 1815). Par P. G., ancien élève de l'École Polytechnique: collationné sur les documens historiques et géographiques conservés au Dépôt de la Guerre. Paris, Paulin... MDCCCXXXIII.*

Livraison I — II; brak III — VI; tablic stalorytowych („Gravé par Ambroise Tardieu“) — 8; tekstu w jęz. franc. str. 54; 34 cm. Zawiera mapy dotyczące wojen 1792 — 1807 r.

Zbiory Fryderyka Smitta.

M 586

POLSKA: 8. *Carte de la campagne de 1807. Dessiné par l'Auteur. Gravé par Ambroise Tardieu. 23,3 × 18. Tekst do mapy — str. 51 - 54.*

1833.

428. DELAMARCHE FÉLIX. *Atlas de la géographie ancienne, du moyen âge, et moderne, adopté par le Conseil Royal de l'Instruction Publique, à l'usage des Collèges Royaux et des Maisons d'Education, pour suivre les Cours de géographie et d'histoire; par Félix Delamarche, successeur de Robert de Vaugondy, Géographe du Roi. A Paris, chez Félix Delamarche... 1833 (Année scolaire). Imprimé chez Paul Renouard...*

Defekt. Karta tyt.; „Table des cartes“, wykazująca 36 tablic; tablic. staloryt. kolor. 12. Tablica 31. *Norvège, Suede et Danemark* — z wyd. 1838 r.; 35 cm. Zbiory Lelewela.

M 588

1833.

429. GRIMM J. L. *Atlas von Asien in zwanzig Blättern zu C. Ritter's Allgemeiner Erdkunde, II. Abtheilung. Entworfen und bearbeitet von J. L. Grimm, herausgegeben von C. Ritter und F. A. O'Etzel. 1. Lieferung. Berlin, im Geographischen Verlags-Comtoir. 1833.*

Tablic stalor. kolor. z mapami — 9; tablica stalor.: „Höhen-Verhältnisse — 1; 47 cm.

Zbiory Fryderyka Smitta.

M 1945

1829 — 1833.

430. LAPIE PIERRE i LAPIE ALEXANDRE ÉMILE. *Atlas universel de géographie ancienne et moderne, précédé d'un abrégé de géographie physique et historique; par M. Lapie, Premier Géographe du Roi... et M. Lapie fils, Géographe de S. A. R. Monseigneur le Dauphin... Dédié au Roi. Paris. Eymery, Fruger et C-ie... 1829.*

Przedtytuł; karta tyt.; dedykacja — k. nlb. 1; „Liste des cartes“ — k. nlb. 1; tekstu w jęz. franc. str. 100; tablic stalorytowych kolor. („Lallemand sculp.“) — 50; 52 cm.

Tablice datowane; najpóźniejsza data — 1833.

Pólskórek. Zbiory Lelewela.

M 1658

Ph. 754, 765.

POLSKA: 26. W prawym górnym rogu: *Carte d'Allemagne comprenant la Confédération Germanique l'Empire d'Autriche le Royaume de Prusse et le Royaume de Pologne. Dressée par M. Lapie 1-er Géographe du Roi, et M. Lapie Fils Geog-e dn S. A. R. M. le Dauphin Paris 1830. Chez Eymery, Fruger et C-ie Rue Mazarine N-o 30.* Pod dolną ramką: *La gravure dirigée et exécutée par Lallemand. 52,5 × 37,6.*

30. W lewym dolnym rogu: *Carte de la Russie d'Europe dressée par M. Lapie Lieutenant Colonel et M. Lapie fils Lieutenant Ingenieur Géographe. Paris 1830 Chez Eymery Fruger et C-ie Rue Mazarine N-o 30.* Pod dolną ramką: *La gravure dirigée et exécutée par Lallemand. 37,5 × 52,4.*

1833.

431. LAPIE P. i LAPIE A. E. *Atlas universel de géographie ancienne et moderne, pour servir à l'intelligence du précis de la Géographie Universelle de Malte-Brun, à la Géographie de Balbi, et aux principaux voyages publiés jusqu'à ce jour, par M. Lapie, Premier Geographe du Roi... et M. Lapie fils, Lieutenant... des Ingenieurs-Geographes... Bruxelles. Berthot, Libraire-éditeur... Ode et Wodon, imprimeurs... 1833.*

Karta tyt.; „Liste des cartes“ — k. nlb. 1; tablic stalor. kolor. 18. 47 cm.

Defekt; brak 32 tablic. Tablice — z płyt, jak wyd. paryskie 1829 r. (zob. Nr. 430); adres wydawniczy i data na płytach usunięta zapomocą przekrycia ich przed drukiem kartką kartonu, która pozostawiła wyraźny wgłębiony ślad po sobie.

Zbiory Lelewela.

Map dotyczących Polski — brak.

M 1661

1833

432. MONIN CHARLES V. *Petit atlas national des départements de la France et de ses colonies, 100 cartes ornées de vues des monuments les plus remarquables, dressées par V. Monin, gravées sur acier par Alès. Publié par Blaisot... [Paris] Mars 1833.*

Karta tyt. drukowana; karta tyt. — staloryt; tablic stalor. 95; „Précis géographique“, „Nomenclature“ — k. nlb. 1; 25 cm. podl.

Zbiory Lelewela.

M 123

1834.

433. KRUSE CHRISTIAN i KRUSE FRIEDRICH. *Atlas und Tabellen zur Übersicht der Geschichte aller Europäischen Länder*

und Staaten von ihrer ersten Bevölkerung an bis zu den neuesten Zeiten... von Christian Kruse... und dessen Sohne... Friedrich Kruse... Von neuem durchgesehen und fortgesetzt bis zum Anfange des Jahres 1834. Fünfte Ausgabe, mit verbesserten Tabellen und Charten. Halle, in der Rengerschen Verlags-Buchhandlung. 1834.

Karta tyt.; tekstu w jęz. niem. k. nlb. 65; tablic miedziór. kolor. 17; 49 cm.  
Pólskórek.

M 1653

1834.

434. *Sobranie szesti planov sostavlennykh dla panoramy S. Peterburga, posvjaszczennoj Ego Velicestvu Gosudarju Imperatoru Nikolaju I.* (Peterburg, 1834) *Tipografija III Otd. Sobstv. E. I. V. Kanceljarii* [ros.]

Karta tyt.; tablic miedziór. 3; 57<sup>1</sup>/<sub>2</sub> cm.

Brak tablic 2, 4 i 5.

Pólskórek.

M 1834

1834.

435. SUCHET LOUIS GABRIEL DUC D'ALBUFERA. *Mémoires du maréchal Suchet, duc d'Albufera, sur ses campagnes en Espagne, depuis 1808 jusqu'en 1814, écrits par lui même. Atlas. Paris, Anselin, successeur de Magimel... MDCCCXXXIV.*

Karta tyt.; „Table des planches“ — k. nlb. 1; tablic stalór. 16; 54 cm.

Sygnatura tekstu: K 15<sup>4</sup>/<sub>50</sub>.

Pólskórek. Prowenjencja: „C. Roguet“ (pieczęć).

M 1647

1834.

436. VANDERMAELEN PH. M. G. *Atlas de la Belgique en 10 feuilles comprenant la carte générale du Royaume et chacune des provinces ou se trouvent toutes les communes, les routes, rivières et canaux &c &c. Bruxelles 1834. Établissement géographique fondé par Ph. Vandermaelen en 1830.*

Karta tyt.; tablic litogr. kolor. 10; 57<sup>1</sup>/<sub>2</sub> cm.

Na odwrotnej stronie okładki Lelewel napisał: „Lichy exemplarz, ale dzieło niewarte lepszego“.

Zbiory Lelewela.

M 1812

ok. 1835.

437. CHARLES F. „Atlas de la Belgique publié et gravé par F. Charles. Bruxelles“.

Tablic litogr. kolor. ręcznie 10; 53<sup>1</sup>/<sub>2</sub> cm.

Karta tyt. i spis tablic sporządzone własnoręcznie przez Lelewela.

Zbiory Lelewela.

M 1662

1835.

438. DUFOUR ADOLPHE HIPPOLITE. *Le Globe. Atlas classique universel de géographie ancienne et moderne, pour servir à l'étude de la géographie et de l'histoire dressé par M. A. H. Dufour, et revu par M. Jomard, Membre de l'Institut, avec une statistique jointe à chaque carte, et rédigée d'après l'Abrégé de Géographie de M. A. Balbi. Paris. Publié par Jules Renouard...*

Tablic stalor. kolor. 41; tekst franc.; 26 $\frac{1}{2}$  cm.

Karta tyt.; „Liste des cartes“ — k. nlb. 1; tablice („Gravé par Giraldon Bovinet“) liczbowane: 1—33 — „Géographie moderne“ i 1—9 — „ancienne“; tablica *France*, większego formatu, liczbowana 13—14. Na marginesach tablic — tekst rytowany.

Pólskórek. Zbiory Lelewela.

M 595

POLSKA: 7. W lewym górnym rogu: *Empire de Russie*. 30,5 × 21,7.

8. W lewym dolnym rogu: *Royaume de Pologne*. 30,3 × 21,8. Na lewym marginesie: „Tableau statistique“ — tekst rytowany.

9. W lewym górnym rogu: *Prusse et Confédération Germanique*. 30,3 × 21,2.

10. W prawym dolnym rogu: *Empire d'Autriche*. 30,3 × 21,5.

Pod ramką tablic: *Dressé par A. H. Dufour. Publié par Jules Renouard... Gravé par Giraldon Bovinet.*

Pólskórek. Zbiory Lelewela.

1834—1835.

439. LANGLOIS H. *Nouvel Atlas portatif et itinéraire de l'Europe, pour servir d'intelligence à la XII-e édition du Guide des Voyageurs dans cette partie du monde: composé de sept grandes cartes enluminées. Paris. Hyacinthe Langlois père, éditeur... 1834.*

Tablic stalor. 7; 23 cm.

Zawiera mapy Europy, W. Brytanji („dressée d'après les dessins de Cary, Taylor et Leigh par Quetin“), Niemiec, Szwajcarji („par Henri Keller... 1835“), Francji („par A. R. Fremin... 1835“), Włoch („gravé par Semen“), Hiszpanji i Portugalji („d'après Tofino... 1835). Adres wydawniczy na mapach: „Bastien aîné successeur de H. Langlois Père“.

Prowenjencja: „Muzej grafa M. N. Muravjeva“ (pieczęć).

M 161

ok. 1835.

440. LAS CASES E. COMTE DE. *Atlas généalogique, chronologique et géographique de A. Lesage (Comte De Las Cases). Édition populaire et d'étude, en 33 livraisons... Chez Delloye, éditeur... (Imprimé chez Paul Renouard) Paris...*

Tablic miedzior. z mapami 12; tekst franc.; 52 cm.

Tytuł nagłówekowy; k. nłb. 2; tablic drukowanych I — XXIX, w tem tablice z mapami. Brak tabl. XXIV — XXVI.

Pólskórek.

M 1799

ok. 1835.

441. SELVES H. *Atlas géographique dressé sous la direction du Conseil Royal de l'Instruction Publique pour l'usage des colléges. Pas H. Selves, Lithographe de l'Université... Comprenant les quatre parties... géographie ancienne... du moyen-âge... moderne actuelle... moderne actuelle suppl[ementai]re... au total 64 cartes. Paris... Imp-rie de H. Selves...*

Karta tyt. do całego dzieła; kart tyt. do 4 części — 4; tablic litogr. kolor. łącznie 62; 40 cm.

Brak tabl.: 17. „Europe à l'invasion des barbares“ i 42: „Allemagne“. Tablice, datowane od 1831 do 1835 r., z innych kamieni niż Nr. 363.

Pólskórek. Prowenjencja: „Olga Smitt 1853“. Zbiory Fryderyka Smitta.

M 1111

POLSKA: Cz. III. 47. W lewym górnym rogu: *Russie d'Europe 3-e édition. Au Dépôt général, rue des Matharins St. Jacques N-o 18. A Paris.* Pod dolną ramką: *Impr-rie de H. Selves, à Brie-Comte-Robert, S. et Marne. 32,7 × 40,4.*

52. W lewym górnym rogu: *Carte de la Monarchie Prussienne, à l'usage des colléges. Librairie classique de L. Hachette, rue Pierre-Sarrazin, Nr. 12. 1833. A Paris. Impr-rie de H. Selves, lithographe de l'Université à Chevry, Seine et Marne. 40,5 × 30,8*

55. 6 mapek z jednego kamienia, 17 × 13,5 każda:

[1]. *Pologne à l'époque du 1-er partage de 1772.*

[2]. *Pologne à l'époque du partage de 1793.*

[3]. *Pologne à l'époque de 3-e et complet partage de 1795.*

[4]. *Pologne à l'époque de la 1-re restauration de 1807.*

[5]. *Pologne à l'époque de la 2-e restauration de 1809.*

[6]. *Pologne en 1815. A l'usage des colléges. Librairie classique de L. Hachette rue Pierre-Sarrazin N-o 12. Paris. 1832. Imp-rie de H. Selves lith-phe de l'Université à Chevry-Cossigny, Seine et Marne.*

1836.

442. *Istorija woennyh dejstvij v Azijatskoj Turcii v 1828 i 1829 godach. Czast' pervaja (— vtoraja). Sanktpeterburg. V tipografii Eduarda Praca i K-o. 1836. [ros.] Zbiór planów.*

Tablic litogr. 17; 36 1/2 cm.

Tablice numerowane I — XVII („grav. praporszczik inżyn. korpusa putej soobszczenija Krugowskij. Litogr. U. O. Rudenko“).

Na okładce rękopiśmienny tytuł: „Plany woennyh dejstvij w Aziatskoj Turcii 1828 i 1829 godov“. Sygnatura tekstu: A 1 4/18.

Zbiory Fr. Smitta.

M 1120

1836.

443. JUSSERET J. *Atlas historique de la Belgique ancienne et moderne depuis Jules - César jusqu'à nos jours; précédé d'une notice historique, d'une description physique de la Belgique ancienne, et de la description géographique relative à chacune des cartes; par J. Jusseret, ancien chef du Bureau des constructeurs - géographes, et professeur à l'Institut Géographique de Bruxelles. Bruxelles. Victor Chéon ... MDCCCXXXVI.*

Przedtytuł; karta tyt.; tekstu w jęz. franc. łącznie z kartami tyt. str. 41; „Liste des cartes“ — k. nłb. 1; tablic litogr. 14; 50 cm.

Zbiory Lelewela.

M 1663

1836.

444. MONIN C. V. *Atlas classique de la géographie ancienne, du moyen-âge et moderne, à l'usage des collèges et des pensions, pour servir à l'étude de la géographie et de l'histoire, corrigé et augmenté par M. Monin ... A Lyon chez Périsse Frères ... et à Paris ... MDCCCXXXVI.*

Karta tyt.; „Avertissement“ i „Table des cartes“ — k. nłb. 1; tablic stalor. kolor. 37; 35 cm.

Pólskórek. Zbiory Lelewela.

M 597

POLSKA: 9 *Allemagne par C. V. Monin.* 36,2 × 26,5.11. *Russie d'Europe par C. V. Monin.* 1835. 26,2 × 37,9.

1836.

445. MONIN CHARLES V. i FRÉMIN A. R. *Atlas universel de géographie ancienne et moderne adopté dans les maisons d'éducatons dressé par C. V. Monin et A. R. Frémin. Gravé sur acier par Bénard. Paris. Chez Binet ... Nizej: Table des cartes ...*

Karta tyt.; tablic stalor. kolor. 49; 25½ cm. podł.

Na okładce — skrócony tytuł z datą: 1836.

Zbiory Lelewela.

M 124

POLSKA: (7). W prawym górnym rogu: *Allemagne comprenant la Confédération Germanique, l'Autriche, la Prusse et la Pologne.* Pod ramką: *A Paris chez Binet ...* 23,4 × 18,3. (11). W lewym górnym rogu: *Russie d'Europe.* Pod ramką: *A Paris chez Binet ...* 17,8 × 23,7.

1836.

446. MONIN C. V. i FRÉMIN A. R. *Petit atlas de la Belgique, dressé par M-rs C. V. Monin & A. R. Frémin, gravé par Bénard. Paris. Binet ... 1836.*



Karta tyt.; tablic stalor. kolor. 10; 25 $\frac{1}{2}$  cm. podł.  
Zbiory Lelewela.

M 125

1836.

447. PELET JEAN JACQUES GERMAIN. *Atlas des mémoires militaires relatifs à la succession d'Espagne sous Louis XIV dressé par les soins de M. le Lieutenant Général Pelet ... Paris. Imprimerie Royale MDCCCXXXVI.*

Tablic litogr. 20; tekst franc.; 73 cm.

Przedtytuł; karta tyt.; „Table des cartes“ — k. nłb. 1; tablic z mapami 20; z tekstem 11. Brak tablic z mapami: [3]. „Théâtre de la guerre dans Italie septentrionale de 1701 à 1706“ i [22]. „Champ de bataille de Friedlingen, 14 octobre 1702“.

Dodatek do tomów I—II dzieła: Vault F. E. „Mémoires militaires relatifs à la succession d'Espagne sous Louis XIV ...“, 11 tomów. 1835—1862. Cały atlas zawiera 11 części odpowiadających 11 tomom dzieła.

Zbiory Fr. Smitta.  
Ph. 3128.

M 1831

1837.

448. DECKER KARL. *XIX Pläne zu v. Decker's Schlachten und Hauptgefechten des siebenjährigen Krieges. Metallographirt von v. St. Paul. Berlin E. Mittler 1837.*

Tytuł okładkowy; „Erklärung der Schlachtpläne“ — tekstu str. 15; tablic miedziar. kolor. 19; 23 cm. podł.

Sygn. tekstu: P 9 $\frac{1}{26}$ .

Zbiory Fr. Smitta.

M 152

1837.

449. LAS CASES E. COMTE DE. *Atlas historique, généalogique, chronologique et géographique de A. Lesage, (Comte de las Cases) avec des augmentations par J. Marchal, de Bruxelles, et de nombreuses améliorations, par une société des savans et de gens de lettres. Bruxelles, Alexandre de Mat ... MDCCCXXXVII.*

Przedtytuł; karta tyt.; tekstu w jęz. franc. k. nłb. 3; tablic z tekstem drukowanym 36, w tem tablic miedziar. kolor. z mapami 18; tekstu k. nłb. 3; 60 cm.

Prowenjencja: „Bibliothèque du Prince de Sayn - Wittgenstein“ (exlibris).

M 1830

1837.

450. MALTE-BRUN CONRAD. *Atlas complet du Précis de la géographie universelle de Malte-Brun. Dressé conformément au texte de cet ouvrage, et entièrement revu et corrigé par M. J. J. N. Huot ...*

Karta tyt.; „Liste des 72 cartes“ — k. nlb. 1; tekstu w jęz. franc. str. 12; tablic stalor. kolor. 71; 43½ cm.

Brak tablicy 15. „Espagne ancienne“.

Dodatek do Malte-Brun C.: „Précis de la géographie...“ 4-me éd. Paris, A. André, 1836 — 1837, tomów 12.

Zbiory Lelewela.

M 1105

POLSKA: [42]. 44. *Prusse 1833. Gravé par Thierry.* 30,3 × 20.

[44]. 46. *Empire d'Autriche 1834. Gravé par Thierry.* 28,3 × 20,2.

45. *Russie d'Europe 1833. Gravé par Thierry.* 30,9 × 41,2.

46. W lewym dolnym rogu: *Carte historique de la Pologne présentant ses divers démembrements en 1772, 1794, 1795, 1807 et 1815.* Pod dolną ramką: *Gravé par Thierry* i objaśnienie kolorów. 27,8 × 20,2.

Numeracja niektórych map nie zgadza się z kolejnością podaną w ich spisie.

1838.

451. BOBRIK HERMANN. *Atlas zur Geographie des Herodot von Hermann Bobrik. Königsberg, 1838, bei August Wilhelm Unzer. Steindr[uck] v[on] A. Kneisel in Leipzig.*

Karta tyt. litogr.; tablic litogr. 9; 32 cm. podł.

M 1929

1838.

452. DELAMARCHE F. *Atlas de la géographie ancienne, du moyen - age, et moderne, adopté par le Conseil Royal de l'Instruction Publique... par Delamarche... A Paris, chez Delamarche... 1838.*

Karta tyt.; „Avertissement“ i „Table des cartes“ — k. nlb. 1; tablic staloryt. kolor. 37; 35 cm.

Mapy z innych płyt, niż wyd. 1833 (Nr. 428).

M 589

Zbiory Lelewela.

POLSKA: 11. [verso: 25]. *Carte d'Allemagne comprenant l'Empire d'Autriche le Royaume de Prusse la Confédération Germanique et la Pologne par Delamarche 1837.* 39,3 — 26.

30. *Carte de la Russie d'Europe par Delamarche 1838.* 27 × 39.

1838.

453. LAPIE P. i LAPIE A. E. *Atlas universel de géographie ancienne et moderne, précédé d'un abrégé de géographie physique et historique; par M. Lapie, Colonel au Corps Royal d'État Major... et M. Lapie fils, Capitaine... Paris, P. C. Lehuby... 1838.*

Przedtytuł; karta tytułowa; „Liste des cartes“ — k. nlb. 1; tekstu w jęz. franc. str. 100; tablic stalor. kolor. („Gravé par. P. Tardieu“; „Imp. chez Kaepelin et C-ie à Paris“) — 50; 52 cm.

Półskórek.

M 1659

POLSKA: 26. W prawym górnym rogu: *Carte d'Allemagne comprenant la Confédération Germanique l'Empire d'Autriche le Royaume de Prusse et le Royaume de Pologne. Dressée par M. Lapie Colonel d'Etat Maj. et M. Lapie Fils, Cap. au même Corps Paris 1838 chez P. C. Lehuby Libraire rue de Seine N-o 48. Pod dolną ramką z lewej strony: Gravé par Pierre Tardieu; z prawej: Imprimé chez Kaepelin et C-ie. 53 × 38.*

30. W lewym dolnym rogu: *Carte de la Russie d'Europe Dressée par M. Lapie Colonel d'Etat Major et M. Lapie fils Capitaine au même Corps, Paris 1838. Chez P. C. Lehuby Lib-re Rue de Seine 48. Pod ramką — jak w poprzedniej mapie. 37,8 × 53.*

1838.

454. TOLL KARL FEDOROVICZ. *Plan sraženija pri sele Borodine byvszago 26 Avgusta 1812 goda meždu Rossijskoju Imperatorskoju Armiejju pod predvoditelstvom Generala ot Infanterii knjazja Goleniszczewa Kutuzova i Francuzskoju soedinennoju Armiejju sostavlennoju iz vojsk vsech deržav zapadnoj Evropy pod predvoditelstvom Imperatora Napoleona. Na podlinnom napisano: Soczinen General-Lejtenantom Baronom Tolem v 1814-m godu. (Gravirovan pri Voенno Topograficzskom Depo v 1838 godu) [ros.]*

Karta tyt. — miedzior.; „Ordre de bataille“ — tabl. miedzior. 1; tablic miedzior. z planami I — VIII, nalepione na kartach szarego papieru; 43½ cm.

M 1106

1839.

455. DELAMARCHE FÉLIX i BALBI ADRIEN. *Atlas classique et universel de géographie moderne, contenant les découvertes et les divisions les plus nouvelles dans les cinq parties du monde, pour servir à la lecture des voyages et des meilleurs traités de géographie, d'après Delamarche et Balbi. A Bruxelles, à l'Etablissement géographique de Ph. Vandermaelen ... 1839.*

Karta tyt.; wykaz tablic — k. nlb. 1; tablic litogr. kolor. ręcznie 19; 31 cm. Zbiory Lelewela.

M 591

POLSKA: 8. *Carte de la Russie d'Europe. 25,5 × 34,9.*

10. *Carte d'Allemagne comprenant l'Empire d'Autriche et Royaume de Prusse la Confédération Germanique et Pologne. 32,7 × 25,1.*

Pod ramką map: *Établissement géographique de Bruxelles fondé par Ph. Vandermaelen en 1830.*

1839.

456. JOMINI A. H. DE. *Atlas pour le Traité des grandes opérations militaires, par le général Jomini. Gravé sous la direction de J. B. Bielaerds. Bruxelles, Chez J. B. Petit ... 1839.*

Karta tyt. litogr.; „Nomenclature des cartes“ — k. nlb. 1; „Legendes“ — str. 20; tablic litogr. z kolorowaną ręcznie sytuacją bojową 27; 52 cm.

Tablice liczbowane 1—25; Nr. 4 i Nr. 22 — bis. Tablica Nr. 2: *Carte générale d'Allemagne*, pozostałe — plany bitew z siedmioletniej wojny.

Sygnatura tekstu: W 17 <sup>4</sup>/<sub>15</sub>.

M 1665

Zbiory Fr. Smitta.

1839.

457. JOMINI A. H. DE. *Atlas pour servir à l'intelligence de l'Histoire critique et militaire des guerres de la Révolution par le lieutenant général Jomini... gravé sous la direction de J. B. Bielaerts. Bruxelles, chez J. B. Petit... 1839.*

Karta tyt. litogr.; „Table des cartes“ — k. nlb. 1; „Légendes“ — str. 58; „Designation des cartes qui n'ont pas de légendes“ — k. nlb. 1; tablic litogr. kolor. ręcznie 37; 52 cm.

Sygnatura tekstu: A 11 <sup>2</sup>/<sub>8</sub>.

M 1646

Zbiory Fr. Smitta.

1839.

458. KAUSLER FRANZ GEORG FRIEDRICH VON. *Atlas des plus mémorables batailles, combats et sièges des temps anciens, du moyen-âge et de l'âge moderne en 213 feuilles rédigé d'après les meilleures sources, avec la coopération de la Section Topographique du Corps Royal de l'Etat-Major Général Wurtembergeois par F. de Kausler, Colonel à l'Etat-Major Général Wurtembergeois. Mersebourg, Frédéric Louis Nielandt. 1839. Atlas der wichtigsten Schlachten Treffen und Belagerungen... [tenże tytuł w języku niemieckim].*

Karta tyt.; tablic litogr. z kolor. ręcznie dyslokacją wojsk — 262 („Lithographie von B. Herder in Freiburg in Breisgau“), podzielonych na 6 tomów, bez specjalnych kart tytułowych, w 5 woluminach; 50 cm.

Atlas jest uzupełnieniem dzieł tegoż autora: „Versuch einer Kriegsgeschichte allen Völker nach den Quellen bearbeitet von...“, Ulm 1825—30, tomów 4 w 5 wol. (Sygnatura: W 23 <sup>3</sup>/<sub>4</sub>) i „Wörterbuch der Schlachten, Belagerungen und Treffen aller Völker“ Ulm, 1825—33, tomów 3 w 5 wol. (Sygnatura: W 16 <sup>7</sup>/<sub>6</sub>).

M 1664

Pólskórek. Zbiory Fr. Smitta.

POLSKA: Wolumen I; tom I. *Batailles du moyen-âge 19-e feuille*. [43]. W prawym górnym rogu: *Bataille de Wahlstadt le 9 avril 1241*. Legenda: *Allemands et Polonais, alliés. Mongols*. 30,5 × 25,5.

Wolumen II; tom III. *Batailles de l'age moderne 76-me feuille*. [113]. W lewym górnym rogu: *Plan de la bataille d'Ostrolenka le 14 de Mai 1831*. 1: 16800. 69 × 34,5. Dolepione 3 plany ze zmienioną sytuacją bojową.

... 30-e feuille. [114]. W lewym górnym rogu: *Prise d'assaut de Varsovie les 6 et 7 septembre 1831*. 59,8 × 48,5.

... 61-me feuille. [115]. W prawym górnym rogu: *Prise d'assaut de Varsovie le 6 et 7 septembree 1831 par les Russes sous les ordres du feldmaréchal comte Paskewitsch Eriwanski.* 62 × 48,8.

Wolumen V, tom VI. *Batailles de l'âge moderne. 129-e feuille.* [202]. W lewym dolnym rogu: *Bataille de Pultusk le 26 Decembre 1806. I. Planche.* 59,5 × 48,5.

... 130 feuille [203] jak wyżej; *II planche.*

... 169 feuille [204]. W lewym górnym rogu: *Bataille d'Eylau en Prusse le 8 fevrier 1807. I-re feuille.* 60 × 49,5.

... 170 feuille [205]. jak wyżej *II-e feuille.*

... 171 feuille [206]. „ „ *III-e feuille.*

... 53-me feuille [207]. W prawym górnym rogu: *Bataille de Heilsberg le 10 juin 1807, entre les Français sous les ordres de Napoléon et les Russes sous les ordres du général Benigsen.* 60 × 49.

... 52-me feuille [208]. W lewym górnym rogu: *Bataille de Friedland. le 14 juin 1807.* 59,8 × 49,5.

1827 — 1839.

459. LELEWEL J. „Różne mapki tyczące się Polski“ [tytuł rękopiśmienny na okładce zbioru].

Tablic miedziur. 22; 20 cm.

Zbiorek, utworzony przez Lelewela, zatytułowany przez Al. Burbę, bibliotekarza Biblioteki Szkoły Narodowej Polskiej w Batignolles, zawiera następujące mapy Lelewela:

1. Dwanaście tablic miedziorytowych z mapami do „Dziejów Polskich“ wyd. 1829 (zob. Nr. 399);

2. Cztery tablice miedziorytowe z 12 mapkami do „Dziejów Polskich“ wyd. 1837 r. (zob. Nr. 399, poz. 3 — 4).

3. Dwie tablice do „Dziejów Litwy i Rusi“, wyd. I. Lipsk, Bruksela 1839, wyd. II, Poznań 1844:

[1]. 2 mapki na jednej tablicy 12,5 × 9: 1. *Biskupstwa i parafie od Jagelly* [1] 1387—1417 założone; 2. *Lettonów posady przed krzyżowniczym Niemców najściem.*

[2]. *Ruś 1224, w chwili najazdu mogolskiego rozpadła ve trzy żywioly politiczne.* 9 × 12,5.

4. Jedną tablicę miedziorytową. rozmiaru 25,6 × 21,5 z 4 mapkami.

[1]. *Polska 1139, wzrost i nabytki.* Rozmiar mapy: 12 × 8,5.

[2]. *Polska 1333, podziały i straty.* 11,3 × 8,7.

[3]. *Polska 1585, wzrost i jednoczenie.* 11,9 × 11,8.

[4]. *Polska 1795, straty i podział.* 11,5 × 11,8.

Te cztery mapki Lelewel wykonał w 1827 r. do „Obrazu dziejów polskich“, mającego wejść do „Atlasu Historycznego“ M. R. Korzeniowskiej (por.: Nr. 425 oraz „Album rytownika polskiego“, Poznań 1854, str. 4 i tabl. III, 12). Tablica historyczna tego atlasu zawiera jednak „Obraz historii polskiej i Wielkiego Xięstwa Litewskiego“, skreślony przez Leopolda Sawaszkiewicza w 1828 r., dołączone zaś do tekstu tej tablicy cztery litograficzne mapy są to powiększone przeróbki tych czterech mapek Lelewela. Natomiast Lelewela „Obraz dziejów polskich“ ukazał się w druku dopiero w 1858 r., w tomie I [VI] „Polski dziejów

i rzeczy jej“, Poznań, nakładem J. K. Żupańskiego, z dodatkiem pod tytułem artykułu: „skreślony w roku 1828“ i z dołączoną w końcu woluminu tablicą z czterema rytowanymi mapkami Lelewela, jak wyżej.

5. Dwie tablice miedziorytowe z 5 mapkami, będącymi dodatkiem do dzieła: „Polska odradzająca się czyli dzieje polskie od roku 1795, potocznie opowiedziane przez Joachima Lelewela“. Bruxella, w drukarni P. J. Vogleta ... 1836, str. 142; wyd. II: Bruxella J. N. Młodecki, 1843:

[1]. Cztery mapki na jednej tablicy rozmiaru 12,4 × 9:

[a]. *Pierwsze trzy podziały 1772, 1793, 1795.* 6,2 × 5,5.

[b]. *Czwarty podział 1808.* 6,2 × 3,5.

[c]. *Piąty podział 1810.* 6,2 × 3,5.

[d]. *Szesty podział 1815.* 6,2 × 5,5.

[2]. *Ruchy wojenne w powstaniu narodowym 1831.* 9 × 12.

Oprócz tego zbiorok zawiera 3 tablice genealogiczne z „Dziejów Polski“ J. Lelewela, wyd. 1829 r. i 3 także tablice z wydania wrocławskiego „Dziejów Polski“, 1843 r. oraz mapkę litograficzną:

Tytuł w lewym górnym rogu: *Pologne*. Pod dolną ramką: *Gravé par Alés, Rue der Mathurins St. Jacques Nr. 1.* 21,3 × 16,5. Legenda zawiera rozbiory Polski i ruchy wojenne Pułaskiego, Kościuszki i Poniatowskiego.

Zbiory Lelewela.

M 99

1839.

460. LORRAIN ADOLPHE. *Carte de la Hollande par provinces dressée d'après la carte de Mr. le Lie[ut]t[enan]t G[énéral] B[ar]on Kraijenhoff par Lorrain aîné, revue corrigée et augmentée par H. Reding géographe à la Haye en 1839. Chez Binet [Paris].* Nizej: *Tableau d'assemblage et signes.*

Karta tyt.; tablic litogr. kolor. ręcznie 11; 34 cm.

Mapa wydana w formie atlasu; tablice nie tworzą sekcji, lecz zachodząc na siebie, przedstawiają każda osobną prowincję. Mapy ozdobione herbami prowincyj. Tablica 1. *Hollande Septentrionale* ma nad górną ramką napis: *Atlas des provinces de la Hollande, réduit d'après la carte du Lieut. Général Baron Kraijenhoff*; pod dolną ramką: *Malo Frères, graveurs... Paris. Dressée par Adolphe Lorrain. Binet éditeur... Paris.* W końcu dodana nieprzynależna do atlasu mapa stalorytowa: *Carte des possessions et établissemens du roi des Pays-Bas aux Indes Orientales dressée par H. Reding La Haye 1839. Gravé par Ch. Dyonnet.*

Zbiory Lelewela.

M 599

1839.

461. ROTHENBURG R. VON. *Schlachten-Pläne. Herausgegeben von R. v. Rothenburg. Fortsetzung des in Kunsthandlung J. Bermann und Sohn erschienenen Schlachten Atlases. Fünfte [— siebente] Lieferung. Wien, 1839.*

Tytuł okładkowy 5. „Lieferung“; tablic stalor. z kolorowaną ręcznie sytuacją wojsk — 30; tekstu objaśniającego tablice w jęz. niem. k. nlb. 31; 27 cm. podł.

Zawiera następujące plany bitew :

Zesz. V : Mainz, 29. X. 1795; Amberg, 24. VIII. 1796; Favorita, 15. IX. 1796; Neuwied, 18. IV. 1796; Feldkirch, 23. III. 1799; Taufers, 25. III. 1799; Zürich, 25. IX. 1799; Möskirch, 5. V. 1800; Austerlitz, 2. XII. 1805. Gefrees und Berneck, 8. VII. 1809.

Zesz. VI : Valmy — La Lune, 20. IX. 1792; Jemappe, 6. XI. 1792; Neerwinden, 18. III. 1793; Lodi, 10. V. 1796; Lonato u. Castiglione 3. u. 5. VIII. 1796; Diersheim, 21. IV. 1797; Osterach, 21. III. 1799; Stockach, 25. III. 1799; Zürich, 4. VI. 1799; Trebbia, 17 - 20. VI. 1799; Novi, 15. VIII. 1799; Caldiero, 29 - 31. X. 1805.

Zesz. VII : Breitenfeld, 2. XI. 1642; Arcole, 15. XI. 1796; Arcole, 16 - 17. XI. 1796; Rivoli, 14. I. 1797; Jena, 14. X. 1806; Gross-Görschen, (Lützen), 2. V. 1813; Gross-Beeren, 23. VIII. 1813; Katzbach, 26. VIII. 1813.

Zbiory Fr. Smitta.

M 1931

1839.

462. SMITT FRIEDRICH VON. *Geschichte des Polnischen Aufstandes und Krieges in den Jahren 1830 und 1831. Nach authentischen Quellen dargestellt von Friedrich von Smitt. Erster [-II.] Theil. Berlin. Verlag von Duncker und Humblot... 1839.* Zbiór planów.

Tablic litogr. 7; 31 $\frac{1}{2}$  cm.

Zawiera 7 planów z kolorowaną ręcznie sytuacją bojową, z których 1 — 3 do 1-ej części dzieła, 4 — 7 — do drugiej; na marginesach planów — legenda w języku niemieckim. Tytuły w lewym górnym rogu:

1. Schlacht von Wawre am 7/19 Febr. 1831. 37 × 32,4. Skala: „ $\frac{1}{4}$  Meilen“ = 6,9 cm. na planie.

2. Schlacht bei Bialolenka am 12/24 Februar 1831. 26,3 × 27,8 (z legendą: — × 33,4). Skala: „ $\frac{1}{4}$  Meilen“ = 6,8 cm. na planie.

3. Schlacht von Grochow am 13/25 Februar 1831. 41 × 41,1. Skala: „3 Werst“ = 9,4 cm. na planie.

4. Schlacht von Dembe Wielkie am 19/31 März 1831. 44,6 × 21,6. Skala: „ $\frac{1}{4}$  Meilen“ = 6,8 cm. na planie.

5. Treffen bei Iganie am 29 März / 10 April 1831. 35,6 × 24,9. Skala: „ $\frac{1}{4}$  Meilen“ = 6,9 cm. na planie.

6. Gefecht bei Nur zwischen der russischen Vorhut unter dem Grafen Witt und dem Polnischen Corps des Generals Lubinski am 10/22 Mai 1831. 40 × 24,5. Skala: „ $\frac{1}{4}$  Meilen“ = 6,9 cm. na planie.

7. W prawym dolnym rogu: Schlacht von Ostrolenka am 14/26 Mai 1831. 36,5 × 36,5. Skala: „1 Werst“ = 12,8 cm. na planie.

Estr. IV, 294.

M 593

1839.

463. SOULIER DE SAUVE E. i ANDRIVEAU-GOUJON J. *Atlas élémentaire simplifié de géographie ancienne et moderne,*

par E. Soulier (*De Sauve*), professeur et J. Andriveau Goujon. Approuvé par le Conseil Royal de l'Université de France. 2-e série. Géographie ancienne et du moyen-âge. Następuje wykaz tablic. Paris chez J. Andriveau-Goujon... 1839.

Karta tyt.; tablic stalor. kolor. 11, numerow. 11—20; (Nr. 15 — bis). 44 cm.

Tabl. 19: *Europe historique* zawiera 4, a tabl. 20: *France historique* — 9 mapek. Wszystkie tablice: „E. Soulier del.“, „Revu par Mr. Hase, Membre de l'Institut“.

Zbiory Lelewela.

M 1122

1839.

464. WALCKENAER CHARLES ATHANASE. *Atlas de la Géographie ancienne, historique et comparée des Gaules Cisalpine et Transalpine, composé d'après les analyses géographiques de M le baron Walckenaer. A Paris, chez P. Dufart... 1839.*

Karta tyt.; „Table des cartes“ — str. 2; tablic litogr. kolor. łącznie 9; 34,5.

Do dzieła tegoż autora: „Géographie ancienne historique et comparée des Gaules...“ Paris, 1839, t. I—III.

Zbiory Lelewela.

M 598

Ph. 2958.

1840.

465. ANSART FÉLIX. *Atlas historique ancien et moderne... dressé pour l'usage des collèges par Félix Ansart... Cours de troisième. Histoire du moyen âge. A Paris, chez l'auteur... chez L. Hachette... 1840.*

Karta tyt.; „Avertissement“ — k. 1; tablic stalor. kolor. 12; 38 1/2 cm.

Zbiory Lelewela.

M 1124

1840.

466. DELAMARCHE F. *Atlas de la géographie ancienne, du moyen-âge, et moderne, adopté par le Conseil Royal de l'Instruction Publique... par Delamarche... A Paris, chez l'auteur... 1840.*

Karta tyt.; „Avertissement“ i „Table des cartes“ — k. nłb. 1; tablic staloryt. kolor. 34, 35 cm.

Brak: 2. „Géographie primitive“, 33. „Asie“, 34. „Afrique“. Mapy z innych pływ niż wyd. 1833 i 1838 (Nr. 428 i 452).

Zbiory Lelewela.

M 590

POLSKA: 25. *Carte d'Allemagne comprenant l'Empire d'Autriche, le Royaume de Prusse, la Confédération Germanique et la Pologne par Delamarche 1838. 39,8 × 27,3.*

30. *Carte de la Russie d'Europe... jak w Nr. 452.*



1840.

467. LEVASSEUR VICTOR. *Atlas classique universel de géographie ancienne et moderne composé de 87 cartes gravées sur acier; dressé d'après les matériaux les plus récents par Victor Levasseur ... Nouvelle édition. Paris, Didier ... 1840.*

Przedtytuł; karta tyt.; „Table“ — k. nlb. 2; tablic stalor. 87; 15½ cm.

M 158

POŁSKA: 37. *Russie d'Europe*; 41. *Prusse*; 42. *Empire d'Autriche*. Pod dolną ramką mapek: *V. Levasseur Géog.* Rozmiar mapek: 11,5 × 8.

ok. 1840.

468. LÉVI ALVARÈS D. *Nouvel Atlas complet de géographie ancienne et moderne pour suivre avec fruit les ouvrages historiques, géographiques et littéraires de M. D. Lévi Alvarès, les Histoires racontées de M. Lamé-Fleury ... par M. D. Lévi Alvarès ... Paris chez l'auteur ...*

Przedtytuł; karta tyt.; tablic litogr. kolor. 23; 27 cm.

Brak tabl. 19-ej: „Russie“.

M 600

Zbiory Fr. Smitta.

ok. 1840.

469. MONIN C. V. *Petit atlas classique à l'usage des écoles primaires ... par C. V. Monin. Nouvelle édition, composée de cartes gravées d'après de nouveaux dessins. A Paris, chez Jacques Lecoffre et Comp-ie ...*

Karta tyt.; tablic stalor. kolor. 11; 24 cm.

Zbiory Lelewela.

M 126

1840.

470. STIELER ADOLF. *Hand-Atlas über alle Theile der Erde nach dem neuesten Zustande und über das Weltgebäude. Herausgegeben von Adolf Stieler, bearbeitet von Demselben, so wie von C. G. Reichard, H. Hübbe, F. v. Stülpnagel, H. Berghaus u. I. C. Bär. Gotha bei Justus Perthes. Na okładce: ... 1-ste bis IV-te Lieferung mit 1-ster bis IX-ster Suppl.-Lieferung. Ein und Achtzig Karten, nebst Bericht über den Atlas und Erläuterungen zu den einzelnen Karten in einem Hefte in Quarto. Vollständige Ausgabe 1840. Następuje „Inhalt“.*

Karta tyt. — staluryt „gest. v. Edler in Gotha“ z planem Gothy w owalu, jako winjeta; tablic stalor. kolor. 80; 37½ cm. podł.

Brak: „Bericht über den Atlas“ i „Erläuterungen ...“.

M 1960

POLSKA: XXIX. 22-b. U góry: *Die Preussischen Provinzen Preussen und Posen. Dabei Uebersicht des Preussischen Staats auch Umgeb. v. Königsberg u. v. Danzig. Neue Bearbeitung des Entwurfs v. 1819 v. Ad[olf] St[ie]ler* 1833. Pod ramką: *Gestochen von Ioh. Carl Ausfeld. 35 × 29,5*. Mapki poboczne: [1]. *Uebersicht des Preussischen Staats. [2]. Königsberg und Umgebungen. [3]. Danzig und Gegend.*

XXX. 23. W prawym górnym rogu: *Mittel-östliches Deutschland oder Böhmen, Mähren und Schlesien & c. entw. v. Ad[olf] St[ie]ler* 1822. *Neue Auflage* 1834. Pod ramką: *Gestochen von Ioh. Carl Ausfeld. 33,5 × 27,5*.

XXXVIII. 35. W prawym górnym rogu: *Galizien, Ungarn mit Slavonien und Croatien, Siebenbürgen und Dalmatien, Moldau, Wallachey, zuerst entw. 1822. Neue Auflage* 1835. 34,5 × 27,5.

XXXIX. 36. W prawym dolnym rogu: *Ostsee-Laendor und inneres Russland bis Moskau. Neue Bearbeitung* 1834. Pod ramką: *Entw. u. gez. v. F. v. Stülpnagel. Gestochen von Ioh. Carl Ausfeld, in Schnepfenthal bey Gotha. 37,5 × 31*.

III Suppl. Lief. N-o 37-b, 37-c. W lewym górnym rogu: *Europäisches Russland nach Ad[olf] St[ie]ler. Entwurf in zwey Blatt gez[eichnet] v. Pr. L. v. St[ü]lpn[agel]* 1825. 2 sekcje, 36,5 × 30 każda.

1840.

471. TERNAY CHARLES GABRIEL MARQUIS D'ARIAC. *Atlas de Traité de tactique*. Bruxelles 1840.

Karta tyt.; „Table des planches“ — k. 1; tablic litogr. 18; 53 cm.

Dodatek do dzieła: „Traité de tactique par feu le colonel marquis de Ternay, revu, corrigé, augmenté par Fred. Koch. Nouvelle édition“. Bruxelles 1840. Impr. de Demertier frères. Atlas zawiera plany bitew z wojen napoleońskich, jako ilustracje wywodów w tekście. Sygnatura tekstu: L 10<sup>2/12</sup>.

Zbiory Fr. Smitta.

M 1666

1841.

472. BALBI ADRIEN. *Abrégé de géographie rédigé sur un nouveau plan, d'après les derniers traités de paix et les decouvertes les plus récents, par Adrien Balbi. Troisième édition, revue et considérablement augmentée par l'auteur. Ouvrage adopté par l'Université. Atlas. Bruxelles. Société Belge... 1841.*

Karta tyt.; tablic litogr. 13; 22 cm. podł.

Tabl. [13]: *La Russie d'Europe pour servir à l'ouvrage: La Russie, par A. Ferrier. Bruxelles, Hauman et Compagnie, 1841*. Pod ramką: *Lith. de Bielaerds* — nieprzynależna do tego atlasu.

M 128

1841.

473. GROSS RUDOLF. *Atlas der wichtigsten Schlachten und Treffen Napoleons von Rudolph Gross. Erste [— Zweite] Lieferung. Ein Kartenwerk zu allen Geschichten des Kaisers. Stuttgart... I. Scheible. 1840 [— 1841].*

Tablic litogr. 12; tekst niem.; 25 1/2 cm.

Lieferung I. Tytuł okładkowy; karta tyt. — winjeta litogr.; tekstu objaśniającego do tablic k. nlb. 12; tablic z kolorowaną ręcznie sytuacją bojową 6: [1]. *Treffen bei Lodi 10 Mai 1796*; [2]. ... *bei Lonato, Castiglione d. 5. Aug. 1796*; [3]. *Schlacht bei Areola den 15, 16. und 17. November 1796*. [4]. ... *bei Rivoli den 14. Januar 1797*; [5]. ... *bei Marengo den 14. Juni 1800*; [6]. *Übergang über die Beresina den 26. und 27. Nov. und Schlacht daselbst den 28. Nov. 1812*.

Lieferung II. [1]. *Schlacht bei Friedland den 14. Juni 1807*; [2]. ... *bei Essling und Aspern den 21. und 22. May 1809*; [3]. ... *bei Wagram den 5. und 6. Juli 1809*. [4]. ... *bei Hanau den 30. October 1813*; [5]. ... *bei Ligny den 16. Juni 1815*; [6]. ... *bei Waterloo ... den 18. Juni 1815*.

Tablice — bez ramek, rozmiaru 33,5 × 25, „Lith. Anst. v. W. Pobuda“. Zbiory Fr. Smitta.

M 151

POLSKA: Lief. I, 6. *Übergang über die Beresina ...*; Lief. II, 1. *Schlacht bei Friedland*.

1841.

474. JOMINI A. H. *Atlas portatif pour l'intelligence des relations des dernières guerres, publiées sans plans; notamment pour la Vie de Napoléon, par le général Baron de Jomini*. Następuje wykaz tablic i objaśnienie kolorów. *Bruxelles ... J. B. Petit ...*

2 woluminy; wol. I: atlas, wol. II. „Legendes“, datowane 1841.

Tablic stalor. 34; tekst franc.; 29 cm. podl. (atlas); 36 1/2 cm. (tekst).

Wol. I. Karta tyt.; tablice z kolor. sytuacją bojową (plany bitew), numerowane 1—29, w tem 16 i 18—bis; tablice z mapami przeglądowymi oznaczone literami A — E; brak z nich:

A. *Carte ... de l'Allemagne meridionale et de l'Italie*.

B. „ „ „ septentrionale.

M 1152

Wol. II. Karta tyt.; „Avertissement“ — k. 1; str. 75.

POLSKA: Wol. I. VIII. W lewym górnym rogu: *Bataille de Preuss. Eylau livrée le 8 Février 1807 n/s entre les Armées russe et française*. 22 × 19,3.

IX. Dwa plany na 1 tablicy; u góry: *Plan de la bataille de Friedland le 14 Juin 1807*. 18,5 × 11,3; u dołu: *Plan de la bataille de Heilsberg livrée le 10 Juin 1807*. 18,5 × 10,6.

XII. Nad górną ramką: *Posit[ion]s des Armées Russe et Française près de Smolensk 5/17 Août 1812*. *Positions de la bataille de Valoutina le 7/19 Août 1812*. 29,9 × 18,3.

XIII. W lewym górnym rogu: *Plan de la Bataille de Borodino ou de la Moskwa le 25 Août / 7 Septembre 1812*. 22,9 × 18,7.

C. W prawym dolnym rogu: *Carte d'une partie de la Prusse et de la Russie, pour l'intelligence des campagnes de 1807 et 1812*. 59,5 × 47,7.

Plany i mapa mają pod dolną ramką napis: *Lith. de Gerard*.

1841.

475. HABSBURG KARL arcyksiążę. *Atlas. Principes de la Stratégie par S. A. I. le Prince Charles. Traduit de l'allemand par le général Jomini. Librairie Militaire de J. B. Petit à Bruxelles, 1841.*

Tytuł okładkowy; tablic miedzior. kolor. z planami bitew z lat 1796 - 1797 — 12;

Zawiera:

I. *Plan pour l'intelligence des operations militaires entre le Lahn et la Sieg du 14 au 21 Juin 1796.* Skala: „3 milles d'Allemagne“ = 10,2 cm. na planie.

II. *Affaire de Malsch le 9 Juillet 1796.* Skala: „3 lieues de 30 au degré“ = 12,6 cm. na planie.

III. *Bataille de Neresheim le 11 Août 1796.* Skala: „2 lieues“ = 10,9 cm. na planie.

IV. *Carte pour la bataille d'Amberg et les combats de Teiningen et de Neumarck en 1796.* Skala: „18 mille pas ordinaires“ = 12,6 cm. na mapie.

V. *Bataille de Wurzburg, livrée le 5 Septembre 1796.* Skala: „1 mille allemand“ = 12,6 cm. na mapie.

VI. *Bataille de Biberach, livrée le 2 Octobre 1796.* Skala: „6000 pas“ = 7,5 cm. na mapie.

VII. *Bataille près d'Emmendingen, le 19 Octobre 1796.* Skala: „1 lieue d'Allemagne“ = 12,5 cm. na mapie.

VIII. *Affaire de Schliengen livrée le 24 Octobre 1796.* Skala: „1 mille d'Allemagne“ = 12,2 cm. na mapie.

IX. *Plan du siège de Kehl en 1796.* Skala: „1200 toises“ = 15,3 cm. na planie.

X. *Camp retranché de Kehl.* 24,8 × 18,3.

XI. *Siège de la tête de pont de Huningue en 1797.* Skala: „1200 toises“ = 15 cm. na mapie.

XII. *Théâtre de la guerre de 1796 en Allemagne.* Skala: „12 milles allemands“ = 10,2 cm. na mapie.

Dodatek do dzieła tegoż autora: „Principes de la stratégie développés par la rélation de la campagne de 1796 en Allemagne. Traduit de l'allemand par le général Jomini“. Bruxelles 1840. T. I—III. Sygnatura tekstu: W 5 10/8.

Teka.

M 1667

1837 — 1841.

476. SPRUNER VON MERZ KARL. *Historisch-geographischer Hand-Atlas. Lieferung I [—IV]. Gotha, bei Justus Perthes. 1837 [—1841].*

Tablic stalor. kolor. 34; tekstu str. 38; 37 1/2 cm.

M 1928

Zbiory Fr. Smitta.

POLSKA: 22. 5 map na jednej tablicy; lewą połowę tablicy zajmuje mapa, z tytułem w lewym górnym rogu: *Die Ostsee-Laender Polen und Litthauen im Anfange des XIII-ten Jahrhunderts.* 18,2 × 29,8; prawą połowę — mapa z tytułem w lewym górnym rogu: *Ordens-Gebiete in Preussen und Livland bis 1525 und 1562.* 17,7 × 24,5; niżej — mapki: [1]. *Gegend um Riga.* 4,5 × 6; [2]. *Die kirchliche Eintheilung der Ostseelaender bis zur Reformation.* 6,7 × 8,8. [3]. *Die Ostseelaender bis 1773.* 6,7 × 9. Rozmiar całej tablicy 37,5 × 29,7. Nad górną ramką tablicy: *K. v. Spruner's histor. Atlas Nr. 22; pod dolną ramką: Gest. bei Müdel II.*

1841.

477. VUILLEMIN ALEXANDRE. *Atlas universel de géographie ancienne et moderne à l'usage des pensionnats par Vuillemin, élève de Dufour. Paris, J. Langlumé et Peltier ... 1841.*

Karta tyt.; „Table“ — k. 1; tablic stolor. kolor. 50; 25 cm. podł. M 129  
Zbiory Lelewela.

POLSKA: 13. *Prusse et Confédération Germanique*. 23,7 × 17,4. 14. *Autriche*. 23,7 × 17,4. 17. *Russie d'Europe*. 17,5 × 24,2. Tablice mają pod dolną ramką napis: *Dressé par A. Vuillemin. Lale scrip. et direxit.*

1842.

478. ANSART F. *Atlas historique ancien et moderne ... dressé pour l'usage des collèges, par Felix Ansart ... Cours de sixième, cinquième et quatrième. Histoire ancienne et romaine. A Paris, chez l'auteur ... chez L. Hachette ... 1842.*

Karta tyt.; „Avertissement“ — k. 1; tablic stolor. kolor. 10; 38½ cm.

Brak: Nr. 10. „Grèce sous la domination romaine“ i Nr. 11. „Asie occidentale“. Tablica Nr. 12, zawierająca 6 planów bitew („Dressé et gravé par Amb. Tardieu“) — nie podana w indeksie.

Zbiory Lelewela.

M 1125

1842.

479. ARROWSMITH AARON. *A comparative atlas of ancient and modern geography. For the use of schools compiled from original authorities and containing the latest discoveries by A. Arrowsmith Hydrographer to Her Majesty. 1842. London. Pub[lished] by John Arrowsmith ...*

Karta tyt.; spis tablic — k. 1; tablic stolor. kolor. 57; karta tyt.; str. 31 („Index“). 28½ cm.

Półskórek. Zbiory Lelewela.

M 575

1842.

480. DELAMARCHE F. i BALBI A. *Atlas clasique et universel de géographie ancienne contenant les découvertes et les divisions les plus nouvelles dans les cinq parties du monde, pour servir à la lecture des voyages et des meilleurs traités de géographie, d'après Delamarche et Balbi. A Bruxelles, à l'Établissement géographique de Ph. Vandermaelen ... 1842.*

Karta tyt.; wykaz tablic — k. nłb. 1; tablic litogr. kolor. ręcznie 21; 37 cm.  
Zbiory Lelewela.

M 592

1842.

481. STIELER A. *Schul-Atlas über alle Theile der Erde nach dem neuesten Zustande, und über das Weltgebäude. Nach Stieler's Hand-Atlas verkleinert. Zwei und zwanzigste verbesserte und vermehrte Auflage.* [Następuje spis tablic]. Gotha, bei Justus Perthes. 1842.

Karta tyt.; tablic stalor. kolor. 27; 24 cm. podł.

Zbiory Lelewela.

M 132

POLSKA: XV. a. *Preussen Polen, Galizien, Ungarn, Siebenbuergen.* 16,3×20,3.

XV. b. *Europaeisches Russland mit Kasan, Astrachan und Georgien.* 17,9×21,9.

1843.

482. ARGELANDER FR. *Uranometria nova. Stellae per mediam Europam solis oculis conspicuae secundum veras lucis magnitudines e coelo ipso descriptae a D. Fr. Argelandro ... Neue Uranometrie. Darstellung der im mittlern Europa mit blossen Augen sichtbaren Sterne ... von ... Berlin ... Simon Schropp u. Comp.* 1843.

Karta tyt.; tablic miedzior. 17; 26 1/2 cm.

1843.

483. BARBIÉ DU BOCAGE J. C. i inni. *Atlas illustré destiné à l'enseignement de la géographie élémentaire. 48 cartes par MM. J. C. Barbié du Bocage, A. Vuillemin, J. B. Charle, V. Levasseur, T. Duvoteny, H. Dufour et F. E. George. A Paris, Maison Basset ...* 1843.

Karta tyt.; indeks — k. 1; tablic stalor. kolor. 48; 35 cm.

Zbiory Lelewela.

M 596

POLSKA: 11. *Russie d'Europe par A. Vuillemin.* 19×27.

12. *Allemagne comprenant la Prusse et la Confédération Germanique par A. Vuillemin.* 27×19.

13. *Empire d'Autriche par A. Vuillemin.* 27×19.

Pod dolną ramką map: *George illustravit et direxit. Paris, Maison Basset* 1843. *Ch. Smith sculpsit.*

1843.

484. *Istoriija voennykh dějstvij v Azijatskoj Turcii, v 1828 i 1829 godach. Izdanie vtoroe. V dvuch czastjach. Varszawa. V Tipografii I. Gluksberga ...* 1843. [ros.] Zbiór planów.

Tablic litogr. 18; 26 1/2 cm. podł.

Tablice, z innych kamieni, niż w wyd. I. (Nr. 442), numerowane I—XVIII („Metallogr. von F. Böhm; gedruckt v. Schaup, Königl. Oberdrucker; W. Hammer fec.“).

W porównaniu z wyd. I dodana w końcu mapa:

[XVIII]. *Karta Zakavkazskago Kraja s Pogranicznymi zemljami sostavlennaja iz materialov Generalnago Sztaba Otdělnago Kavkazskago Korpusa w 1834 godu.* 1 : 840.000.

Sygnatura tekstu: A 3<sup>4/23</sup>.

Półskórek; na grzbiecie: „Istorija veonn [ych dějstvij] v Azijat [skoj Turcii]. Plany“.

M 1934

1843.

485. LOEWENBERG JULIUS. *Atlas geograficzny dla użytku szkolnego i prywatnego złożony z 24 kart przez Juliana Loewenberga. Berlin 1843. Nakładem i drukiem F. Silbera.*

Karta tyt.; tablic litogr. kolor. ręcznie 12; 27 cm. podł.

Defekt: brak tablic XIII — XXIV.

Estr. II, 619.

M 1937

1843.

486. POZNJAKOW FEDOR. *Vseobszczij atlas ili sobranie kart vsego zemnago szara, sostavlennij po geografii g[ospodina] Arsen'eva [Konstantina Ivanowicza] i drugich Fedorom Poznjakovym. Izdanie tret'e ispravlennoe, so vnov' sostavlennymi kartami ... Sanktpeterburg 1843 ... Izdanie knigopradavca Il'i Loskutova ... [ros.]*

Karta tyt.; „Oglavlenie kartam“ — k. 1; tablic miedziar. kolor. 34; 25 cm. podł.

Brak tabl. 14: „Germanija“.

Półskórek.

M 1933

POLSKA: 15. W lewym górnym rogu: *Karta Korolevstva Prusskago i Carstva Polskago.* 25,1 × 15.

16. W prawym górnym rogu: *Avstrijskaja Imperija i Vengrija.* 17,4 × 11,5.

19. W lewym górnym rogu w owalu: *Generalnaja karta evropejskoj czasti Rossijskoj Imperii s oznacz. vodjanych soobsczenij.* S. Peterburg. 33 × 43.

1843.

487. SOULIER E. i ANDRIVEAU GOUJON J. *Atlas élémentaire simplifié de géographie ancienne et moderne, par E. Soulier (De Sauve), professeur et J. Andriveau-Goujon. Approuvé par le Conseil royal de l'Université de France. Następuje wykaz tablic. Paris. Chez J. Andriveau-Goujon ... 1843.*

Karta tyt.; tablic. litogr. kolor. ręcznie 34; 42 cm.

Wykaz podaje 30 tablic, podzielonych na 3 serje: 1. Géographie générale: Nr. 1 — 10 bis; 2. ... ancienne et du moyen age: Nr. 11 — 20 (w tem Nr. 15 — bis); 3. ... particulière de l'Europe: Nr. 21 — 30 (w tem Nr. 21 i 22 — bis). Tablice serji 2-ej — jak w wyd. 1839 r. (Nr. 463). Brakująca tablica 15. *Italie* — zastąpiona kopją rękopiśmienną, podpisaną: „Jacewicz ainé“.

Zbiory Lelewela.

M 1123

POLSKA: 22. - bis. *Russie d'Europe*. 22 × 35,9. 25. *Monarchie Prussienne*. 47,2 × 36,3. 26. *Empire d'Autriche*. 47,3 × 36,5. Pod dolną ramką tych map: *E. Soulier del. à Paris, chez J. Andriveau - Goujon ...*

1843.

488. WILTSCH JOHANN ELIESER THEODOR. *Kirchenhistorischer Atlas von den ersten Zeiten der Ausbreitung des Christenthums bis zum Anfang des XVI. Jahrh. von J. E. Th. Wiltsch. Gotha, bei Justus Perthes. 1843. Atlas sacer sive ecclesiasticus.* Następuje *Index*.

Tytuł okładkowy; tablic litogr. kolor. 5; 47 cm.

Osobno — tekst objaśniający do atlasu pod tytułem: „Atlas sacer sive ecclesiasticus ... singulis tabulis descriptus a Joanne Elieser Theodoro Wiltsch ...“ *Gothae, sumptibus Justi Perthes. MDCCCXLIII — str. 22; 24 cm.*

Prowenjencja: „Z biblioteki Ignacego Kozłowskiego chłopca - księdza i współpracownika Wileńskiej Archeologicznej Kommissii i Muzeum Starożytności“.

Ph. 2785.

M 1644

1844.

489. BORY DE SAINT-VINCENT JEAN BAPTISTE baron. *La France par tableaux géographiques et statistiques, gravés au burin et coloriés, ses états antique et moderne, physique, historique, politique, administratif, judiciaire, agricole, industriel, commercial, ecclésiastique, militaire, etc., etc.; ses quatre-vingt-six départements et ses établissements d'outre-mer; chacun séparément et pouvant être considéré comme autant de monographies ou traités particuliers; avec une introduction historique servant à coordonner les différentes parties de l'ouvrage; publié sous la direction de M. le baron Bory de Saint-Vincent, de l'Académie des Sciences ... Paris, chez A. Boulland ... 1844.*

Karta tyt.; „Introduction“ — str. 8; tablic miedziar. kolor. 98 z tekstem drukowanym na marginesach; tablic statystycznych drukowanych 18; „Table des matières“ — k. 1; 43 cm. podł.

Pólskórek.

M 1813

1844.

490. DELAMARCHE CHARLES FRANÇOIS. *Atlas de la géographie ancienne, du moyen-âge, et moderne, adopté par le Conseil*



*Royal de l'Instruction Publique à l'usage des collèges Royaux ... par Delamarche, ingenieur-mecanicien pour les globes ... A Paris, chez l'auteur, successeur de Robert de Vaugondy ... 1844.*

Karta tyt.; „Avertissement“ i „Table“ — k. 1; tablic litogr. kolor. ręcznie 37; 35 cm.

Pólskórek. Prowenjencja: „Dar Władysława Mickiewicza“ (pieczęć). M 615

POLSKA: 25. *Carte d'Allemagne ...* jak w Nr. 466.

30. W lewym dolnym rogu: *Carte de la Russie ...* jak w Nr. 452.

1844.

491. KUTSCHEIT JOHANN. *Historisch-geographischer Atlas zu den allgemeinen Geschichtswerken von C. v. Rotteck, Pölitz u. Berker in 50 colorirten Karten von Dr. J. V. Kutscheit. Freiburg im Breisgau Herder'sche Verlagshandlung. 1844.*

Karta tyt.; „Inhalts-Verzeichniss“ — k. 1; tablic litogr. ręcznie 60; 40 cm.

Na tablicach nadpis: „II Auflage“.

Razem oprawiono 10 tablic litogr. z mapami historycznymi Julius'a Loewenberga i J. V. Kutscheita. Mapy J. V. Kutscheita — z kamieni jak w atlasie, lecz bez napisu „II Auflage“.

M 1126

POLSKA: XXXIX. Nad górną ramką: *Karte von Polen zur Uebersicht seiner Geschichte von der Reformation bis zur 3. Theilung von Joh. Val. Kutscheit. Historisch-geogr. Atlas. II. Auflage. 33,3 × 25,3.*

1844.

492. LELEWEL J. *Histoire de Pologne par Joachim Lelevel. Atlas contenant les tableaux chronologiques et généalogiques, et les cartes géographiques de différentes époques. A Paris à la Librairie Polonoise ... A Lille ... 1844.*

Tablic litogr. kolor. ręcznie 16; tekst franc.; 28 cm.

Karta tyt.; „Index“ — k. 1; tablic chronolog. i genealog. 4; tablice, zatytułowane w lewym górnym rogu:

1. *Slavonie avant la formation de la Pologne en 850*; w prawym dolnym rogu pod ramką: *Lith. de Monnier à Lille. 24,5 × 22,5.*

2. *Pologne sous Mieczyslav 1-r en 992*; w lewym dolnym rogu pod ramką: *Lith-e de D[avi]d Monnier à Lille. 24,5 × 22,5.*

3. *Pologne sous Boleslav le Grand en 1025*; w prawym dolnym rogu pod ramką: *Lith. de D-d Monnier à Lille. 24,3 × 22,4.*

4. *Pologne ou Lechie partagée par Boleslav Bouche de Travers entre ses fils en 1139*; w prawym dolnym rogu pod ramką: *Lith. de Monnier à Lille. 24,3 × 22,3.*

5. *Lechie sous Boleslav le Chaste en 1279*; w lewym dolnym rogu pod ramką: *Lith. de D. Monnier à Lille. 24,4 × 22,5.*

6. *Pologne sous Vladislav le Bref en 1333*; w prawym dolnym rogu pod ramką: *Lith. de D. Monnier à Lille. 24,2 × 22,4.*

7. *Pologne sous Kazimir le Grand*; w lewym dolnym rogu pod ramką: *Lith. de Monnier à Lille. 24,4 × 22,5.*

8. *Pologne sous Jean Albert en 1500*; w lewym dolnym rogu pod ramką: *Lith. de Monnier à Lille. 24,4 × 22,4.*

9. *Pologne sous Sigismond Auguste en 1572*; w prawym dolnym rogu pod ramką: *Lith. de Monnier à Lille. 24,4 × 22,4.*

10. *Pologne sous Etienne Batory en 1580*; w prawym dolnym rogu pod ramką: *Lith. de D. Monnier à Lille. 24,3 × 22,5.*

11. *Pologne sous Jean Casimir et Michel en 1673. Devastée par les invasions, ruinée par différens désastres 1648 et 1717*; w prawym dolnym rogu pod ramką: *Lith. de D. Monnier à Lille. 24,2 × 22,4.*

12. *Pologne sous Stanislav Auguste en 1770*; w prawym dolnym rogu pod ramką: *Lith. de Monnier à Lille. 24,3 × 22,4.*

13. *Pologne démembrée en 1772, 1793, 1795*; w prawym dolnym rogu pod ramką: *Lith. de Monnier, à Lille. 24,3 × 22,4.*

14. *Pologne. Duché de Varsovie en 1808. 24,4 × 22,4.*

15. *Pologne Duché de Varsovie en 1810*; w prawym dolnym rogu pod ramką: *Lith. de D. Monnier à Lille. 24 × 22,2.*

16. *Pologne Royaume de Pologne en 1815. 24,3 × 22,4.*

Pólskórek. Prowenjencja: 1. Autograf Lelewela: „à Monsieur Cyprien Robert pour Mons. Vincent, hommage de la part de l'auteur. Bruxelles 3. juillet 1856. Lelewel“. 2. Justyn Sokulski. Kraków.

Biblioteka otrzymała w darze od p. Marie José de Sopoćko w Brukseli drugi egzemplarz z żartobliwym autografem Lelewela: „au Trou déposé par l'auteur afin d'obstruer le trou, de boucher le trou etc. etc. Lelewel“ \*).

Dodatek do Lelewela „Histoire de Pologne...“ Paris... t. I — II. 1844. Estr. II, 566.

M 1923

1845.

M 1966

493. FAVÉ ILDEFONCE. *Histoire et tactique des trois armes et plus particulièrement de l'artillerie de campagne par Ild. Favé... Atlas, 48 planches. Paris. J. Dumaine... 1845.*

Karta tyt.; „Table“ — k. 1; tablic litogr. 48; tekstu do tablic k. 38; 23½ cm. podł.

\*) Wiadomość, że nazwa „Trou“ oznaczała lokal w Brukseli, w którym zbierali się demokraci i dokąd uczęszczał też Lelewel, zawdzięczam p. dr. Hleb-Koszańskiej, — uprzejmości zaś p. J. Verlant, kustosa Biblioteki Królewskiej w Brukseli, nadesłanie następującego cytatu z dzieła L. Bertrand: „Histoire de la démocratie et du socialisme en Belgique“, Bruxelles, 1906, t. I, str. 231 n.:

„Il existait, en effet, dans le sein de l'Alliance [stowarzyszenie liberalne] un groupe d'hommes avancés de démocrates à tendances socialistes, qui se réunissaient régulièrement dans un local qu'ils avaient baptisé „Le Trou“, désignation que Julien Jottrand justifia dans une chanson très spirituelle que le *Débat Social* reproduisit, sans nom d'auteur, dans son numéro du 15 août 1847“.

Zawiera plany szeregu bitew stoczonych w XVI — XIX w. Sygnatura  
tekstu: H 10<sup>5/22</sup>. M 153

POLSKA: 41. *Bataille de Friedland (livrée le 14 Juin 1807)*. 22,2 × 16,8.  
Do planu — tekst objaśniający na osobnej karcie.

1845.

494. HENDSCHEL U. *Topographisches Rhein-Panorama von Schaffhausen bis zur Nordsee. In grossem Maasstabe entworfen und mit den speziellen Karten des grössten Theiles von Holland & Belgien sowie den Umgegenden des Bodensee's, der Mosel, der Ahr, Nahe &c... und 27 genauen Städteplänen. Gezeichnet von U. Hendschel... gestochen von W. Haase. Nebst einer historischen Einleitung von Eduard Duller... Frankfurt am Main 1845. Verlegt von Karl Jügel.*

Tablic stalor. kolor. z mapami 6, z planami 27; 23<sup>1/2</sup> cm.

Plótno. Zbiory Fr. Smitta.

M 133

1845.

495. KOENIG GOTTLIEB. *Novyj szkolnyj atlas v 21 kartach soczinennyj i gravirovannyj geograficzeskim graverom Teofilom Kenigom perevedennyj s nemeckago na rossijskij jazyk korolevsko-pruskim doktorom filosofii porjadocznym czlenom Berlinskago Geograficzeskago Obszczestva, inostrannym czlenom Imperatorskago Moskovskago Obszczestva Ispytatelej Prirody Ju. Gr. Altmanom. Na iżdivenija Litograf. Zavedenii F. Zilbera [Silber]... v Berline, v 1845 godu [ros.].*

Tablic litogr. kolor. ręcznie 20; 14<sup>1/2</sup> cm. podł.

Tablice numerowane I — XXI; Brak tabl. XVII.

M 156

1845.

496. LOSSAU VON. *Charakteristik der Kriege Napoleons. Atlas.*

Tablic litogr. 18; 46<sup>1/2</sup> cm.

Brak: (2). *Plan der Gegend zwischen Mincio und Etsch*;

Sygnatura tekstu: W 14<sup>3/25</sup>.

M 1668

POLSKA: (13). Nad ramką: *Karte von Preussen und Polen zur Charakteristik der Kriege Napoleons*. 43,8 × 55,5.

(14). Nad ramką: *Plan der Gegend an der Wkra zur Charakteristik...*  
1: 33000; 18,5 × 14,4.

(15). Nad ramką: *Plan der Gegend von Pultusk...* 1: 40.000. 16,5 × 20.

(16). Nad ramką: *Plan der Gegend von Pr. Eylau...* 1: 25.000. 33 × 29,4.

(17). W lewym dolnym rogu: *Plan der Gegend von Heilsberg...* 1: 40.000.

25 × 17,8. W lewym górnym rogu planik: *Brückenkopf von Spanden*. 1: 20.000.

(18). Nad ramką: *Plan der Gegend von Friedland...* 1: 40.000. 17,5 × 13.

1845.

497. PERROT ARISTIDE MICHEL. *Itineraire général de Napoléon, chronologie du Consulat et de l'Empire. Atlas pour servir à la lecture et à l'intelligence de toutes les Histoires, Relations, Mémoires généraux ou particuliers de la République, du Consulat et de l'Empire, avec le tracé de toutes les routes suivies par Napoléon dans ses campagnes et ses voyages, les lieux où il a séjourné, la date de son séjour ou de son passage. Par A. M. Perrot...* [1845].

Tytuł okładkowy; tabl. litogr. kolor. ręcznie 10 („Gravé par Delamare“, „Lith. Bineteau“, „Publié par Bistor“); 45 cm.

Sygn. tekstu: A 8<sup>1</sup>/<sub>5</sub>.

M 1648

Zbiory Fr. Smitta.

POLSKA: [5]. *Itineraire de Napoléon pendant les campagnes de 1806 et 1807. 47 × 30,5. Poboczne plany: ... bataille d'Jena; ... bataille d'Eylau.* [7]. *Itineraire de Napoléon pendant la campagne de 1812. 46,9 × 30,4. Poboczne plany: ... bataille de Smolensk et du combat de Valutina Gora; ... bataille de la Moskwa.*

1845.

498. RAES D. [wydawca]. *Atlas de la Belgique, d'après les meilleurs géographes modernes, à l'usage des établissements d'instructions, des collèges et des athenées; dédié à... Duc de Brabant...* [następuje spis tablic]. *Bruxelles, chez A. Mertens... et chez l'éditeur, D. Raes... 1845.*

Karta tyt.; tablic litogr. kolor. ręcznie 10; 28<sup>1</sup>/<sub>2</sub> cm. podł.

M 1935

Zbiory Lelewela.

1846.

499. CHODŹKO LEONARD. „Atlas des sept partages de la Pologne et des efforts des Polonais pour la régénération de leur patrie en Pologne et hors la Pologne, dressé par Léonard Chodźko“.

Tablic miedziar. kolor. ręcznie 9; 72 cm.

Karta tytułowa wypisana ręcznie ozdobnym pismem na okładce. Atlas składa się z mapy, w skali ok. 1 : 2.850.000, mającej w lewym górnym rogu tytuł:

[1]. *Carte générale routière historique et statistique des Etats de l'ancienne République de Pologne indiquant son étendue territoriale avant le premier partage en 1772, avec les divisions établies en 1815, à l'époque du sixième partage de ce pays, consommé dans le congrès de Vienne, et les changemens arrivés en 1844. Dressée par Léonard Chodźko. Paris 1846. 52,6 × 41,3.* W prawym górnym rogu mapy trzy planiki: *Krakovie. Warsowie. Wilno.* Na mapie zaznaczono ręcznie kolorami granice podziałów i daty: 1772, 1793, 1795, 1807, 1809, 1815. Mapa ta,

z tej samej płyty, została następnie ośmiokrotnie powtórzona w atlasie, z wykonanymi ręcznie w kolorach granicami prowincyj i podziałów, odpowiednio do tytułów, wykonanych również ręcznie nad górną ramką, jak następuje:

- [2]. La Pologne en 1764.  
 [3]. 1-er Partage de 1772 entre l'Autriche, la Prusse et la Russie.  
 [4]. 2-e Partage de 1793 entre la Prusse et la Russie.  
 [5]. 3-e Partage de 1795 entre l'Autriche, la Prusse et la Russie.  
 [6]. 4-e Partage de 1807 entre la Prusse, la Russie et la Saxe.  
 [7]. 5-e Partage de 1809 entre l'Autriche, la Russie et la Saxe.  
 [8]. 6-e Partage de 1815 entre l'Autriche, la Prusse et la Russie.  
 [9]. 7-e Partage de 1846 par l'Autriche.

Mapy luźne, w wspólnej okładce papierowej. M 1814  
 Estr. I, 198 podaje tytuł (drukowany?): „Atlas de sept partages de Pologne en 1772, 1793, 1795, 1807, 1809, 1815, 1846. Paris, chez l'auteur“.

W czasie druku niniejszego arkusza Biblioteka nabyła podobny atlas, wydany przez A. H. Dufour'a i L. Chodźkę w 1831 r. (zob. „Uzupełnienia“).

1846.

500. LEHNHARDT J. *Schul-Atlas. Enthält 22 Blätter* [następuje wykaz tablic]; *nach den besten Quellen entworfen von J. Lehnhardt. Eigentum und Verlag von Joseph Scholz in Mainz* [1846].

Karta tyt.; tablic litogr. kolor. ręcznie 22; 23<sup>1</sup>/<sub>2</sub> cm. podł.

Pólskórek. Zbiory Lelewela.

M 134

POLSKA: XIII. *Europäisches Russland*. 17,5 × 23. XIV. *Preussen, Polen, Galizien, Ungarn, Siebenbürgen*. 17,3 × 23.

1847.

501. CORTAMBERT EUGÈNE. *Nouvel atlas de géographie moderne composé de 40 cartes coloriées dressées sous la direction de M. E. Cortambert. L. Hachette et C-ie ... A Paris ... 1847.*

Przedtytuł; karta tyt.; tablic litogr. kolor. ręcznie 40; 27 cm. podł.

Pólskórek. Zbiory Lelewela.

M 1936

POLSKA: 20. *Carte d'Allemagne, de l'Empire d'Autriche et de la Prusse dressée par Bineteau géographe*. 1846. 27 × 19,8. 33. *Carte de la Russie d'Europe dressée par Bineteau géographe*. 1846. 19,7 × 27,3.

Pod dolną ramką map: *Gravé par Ch. Schreiber. Chez, L. Hachette ... Lith. de P. Bineteau.*

1847.

502. LELEWEL J. *Geschichte Polens von Joachim Lelewel. Atlas enthaltend die chronologischen und genealogischen Tafeln und die geographischen Karten der verschiedenen Zeiträume. Leipzig, Verlag von Wilhelm Jurany. 1847.*

Karta tyt.; „Inhaltsverzeichnis“ — k. 1; tabel genealogicznych 4; tablic litogr. kolor. ręcznie z mapami 16; 27<sup>1</sup>/<sub>2</sub> cm. podł.

Tablice z mapami mają nad górną ramką napis: *Historischer Atlas von Polen* i rzymskie cyfry: I—XVI; pod dolną ramką na lewo: *Lith. Anst. v. J. G. Bach in Leipzig*; na prawo — *Verlag von Wilhelm Jurany in Leipzig*. Rozmiar tablic, każdej z innego kamienia, ok. 24 × 22. Tytuły — w lewym górnym rogu:

- I. *Slavonien vor Bildung des polnischen Staates im Jahre 850.*
- II. *Polen unter Mieczislaw I. im Jahre 992.*
- III. *Polen unter Boleslav dem Grossen im Jahre 1025.*
- IV. *Polen oder Lechien von Boleslav Schiefmund unter seine Söhne getheilt im Jahre 1139.*
- V. *Lechien unter Boleslav dem Keuschen im Jahre 1279.*
- VI. *Polen unter Wladislaw dem Kurzen im Jahre 1333.*
- VII. *Polen unter Kasimir dem Grossen im Jahre 1370.*
- VIII. *Polen unter Iohann Albert im Jahre 1500.*
- IX. *Polen unter Siegismund August im Jahre 1572.*
- X. *Polen unter Stephan Batory im Jahre 1580.*
- XI. *Polen unter Iohan[n] Casimir u. Michael, im Jahre 1673. verheert durch feindliche Invasionen zwischen 1648 u. 1717.*
- XII. *Polen unter Stanislaw August im Jahre 1780.*
- XIII. *Polen zerstückt in den Jahren 1772, 1793, 1795.*
- XIV. *Polen zur Zeit des Herzogthums Warschau 1808.*
- XV. *Polen zur Zeit des Herzogth. Warschau im Jahre 1810.*
- XVI. *Czarisches Königreich Polen 1815.*

Dodatek do Lelewela „Geschichte Polens... vollständige deutsche Ausgabe. Zweite vermehrte Auflage...“ Leipzig, Verlag von Wilhelm Jurany. 1847.

Pólskórek. Zbiory Lelewela.

Estr. II, 566.

M 1922

1847.

503. STEIN CHRISTIAN GOTTFRIED DANIEL. *Neuer Atlas der ganzen Erde für die gebildeten Stände und für Schulen. Siebenundzwanzig Karten mit Berücksichtigung der geographisch-statistischen Werke von Dr. C. G. D. Stein, grössentheils neu entworfen und gezeichnet von A. H. Köhler, K. F. Muhlert, F. W. Streit u[nd] A[nderen] gestochen von H. Leutemann, und sieben historische und statistische Uebersichtstabellen ausgearbeitet und neu verbessert von Prof. Dr. K. Th. Wagner. Vierundzwanzigste vermehrte und verbesserte Auflage. Leipzig... J. C. Hinrichs... 1847.*

Karta tyt.; „Inhalt“ — k. 1; tablic stalor. kolor. 27; tabel drukow. 7; 44½ cm. Pólskórek.

M 1815

POLSKA: (15). W prawym dolnym rogu w owalu: *Das Oesterreichische Kaiserthum neu entworfen und gezeichnet von Karl Friedrich Muhlert. Leipzig, J. C. Hinrichs'sche Buch- und Landkarten-handlung. 1847.* Pod ramką: *H. Leutemann sc. 46,9 × 37,9.*

(16—17). Na lewo w kole: *Der Preussische Staat, die Kurfürstlich-Grossherzoglich-u. Landgräflich-Hessischen, Mecklenburgschen, Grossherz. u. Herz. Sächs. u. Anhalt'schen Länder das Herzogthum Nassau, die Fürstenthümer*

Schwarzburg u. Reuss, und das Gebiet der freien Stadt Frankfurt; entworfen und gezeichnet von Dr. F. W. Streit ... Leipzig, I. C. Hinrichs'sche Buchhandlung 1847. 2 sekcje: 37,4 × 44,9 (Prusy) i 37,5 × 44,8. Pod ramką: H. Leutemann sc.

(23). W lewym górnym rogu: Königreich Polen nach den besten Hilfsmitteln entworfen und gezeichnet von Dr. F. W. Streit ... Neu gestochen und berichtet von H. Leutemann. Leipzig, J. C. Hinrichs'sche Buch- und Lankartenhandlung 1846. 37,8 × 47.

(24). W lewym górnym rogu w owalu: Das Russische Reich in Europa entworfen und gezeichnet von Dr. F. W. Streit ... Leipzig ... 1846. 35 × 46,4.

1838 — 1848.

504. BERGHAUS HEINRICH. *Physikalischer Atlas*. Gotha Justus Perthes.

Tablic miedziar. kolor. z mapami i wykresami 84; tekst w jęz. niem.; 39 cm. podl.

1. Abtheilung. Meteorologie	tablic 11; tekstu k. 2.
2. „ Hydrographie	„ 15; brak tabl. 3-ej.
3. „ Geologie	„ 15;
4. „ Magnetismus	„ 5;
5. „ Pflanzengeographie	„ 5; tekstu k. 1.
6. „ Geographie der Thiere	„ 10; tekstu k. 2.
7. „ Anthropogeographie	„ 4;
8. „ Ethnographie	„ 19; tablica 5—8: <i>Ethno-</i>

*graphische Karte von Europa* — w 4 sekcjach.

Brak karty tyt. Tablice datowane od 1838 do 1848 r.

Teka.

M 1840

1848.

505. REICHARD CHRISTIAN GOTTLIEB. *Orbis terrarum veteribus cognitus. In usum juventutis exaratus atque descriptus opera Christiani Theophili Reichardi. Editio quarta. Norimbergae sumptibus Fr. Campii 1848.*

Karta tyt.; tablic miedziar. 21; 37 $\frac{1}{2}$  cm.

Zbiory Lelewela.

M 1938

1849.

506. HOUZÉ ANTOINE PHILIPPE. *Atlas historique et universel de la France composé de 30 cartes, dressées par A. Houzé, ouvrage adopté par le Ministre de l'Instruction Publique, par arrêté du 1-er juin 1849, précédé d'une introduction historique à la géographie de la France, par P. A. Fedix ... Paris. Chez l'éditeur.*

Karta tyt. i „Introduction historique“ — str. 4; tablic litogr. kolor. ręcznie — 30; 35 $\frac{1}{2}$  cm.

Zbiory Lelewela.

M 601

1849.

507. OBODOWSKIJ A. *Atlas Rossijskoj Imperii, prisposoblennyj k geograficzeskim uczebnikom v gimnazijach i uezdnych ucziliszczach. Izdal A. Obodowski. Sanktpeterburg. 1849. V Tipografii Voенno-Uczebnych Zavedenij [ros].*

Karta tyt.; tablic litogr. kolor. ręcznie 12; „Izjasnienie planow“ — k. 1; 22 cm.

M 135

POLSKA: [5]. Gubernii SPeterburgskaja, Novgorodskaja, Estljandskaja, Lifljandskaja, Kurljandskaja, Kovenskaja, Vilenskaja, Vitebskaja, Pskovskaja, Tverskaja i Smolenskaja. 20,5 × 17.

[8]. Gubernii Kurskaja, Podolskaja, Kiewskaja, Poltavskaja, Charkovskaja, Ekaterinoslavskaja, Tavriceskaja, Chersonskaja, Bessarabija i Gradonaczalstva Taganrogskoe, Kercz, Enikolskoe. 20,5 × 17.

[9]. Gubernii Minskaja, Mogilevskaja, Czernigovskaja, Volynskaja, Grodenskaja i Carstvo Polskoe. 20,5 × 17.

[12]. Cztery plany na tablicy: Plan g. Kieva... Moskvy... Warszawy... St. Peterburga, rozmiaru 8 × 9,4 każdy.

1849.

508. OZIEBŁOWSKI JOZEF. *Němoj atlas dlja upotreblenija pri pervonaczalnom obuczenii vseobszczej geografii s izjasnieniem bukv i czisel v nem zakljuczajuszczichsja. Vilno v Lito. I. Ozemblovskago [ros.]*

Tytuł okładkowy; karta tytułowa: „Izjasnienie bukv... Objaśnienie liter... Wilno, Drukiem Józefa Zawadzkiego. 1849“ i tekst — str. 11; tablic litogr. kolor. ręcznie 6; tekst rosyjski i polski; 24½ cm.

M 136

ok. 1850.

509. DU BOIS FRÉDÉRIC. *Voyage en Crimée, au Caucase, en Arménie etc. par Frédéric Du Bois. Atlas. Livraison 2-me. A Neuchatel en Suisse chez l'Auteur. Lith. de Nicolet à Neuchatel.*

Tytuł okładkowy; tablic litogr. 12; 60 cm.

Defekt; tylko „I. Série: Géographie ancienne et moderne“ — tablice IV — VII, VIII a i XIV i „V. Série: Geologie“ — tabl. II, III, III b, VI, VII a i VIII.

M 1786

1850.

510. DUFOUR ADOLPHE HIPPOLITE i WROTNOWSKI FÉLIX. *Atlas de l'ancienne Pologne pour servir à l'étude de la géographie naturelle et historique des pays compris entre la Mer Baltique et la Mer Noire par A. H. Dufour et F. Wrotnowski. Paris chez A. H. Dufour... 1850.*



Karta tyt.; verso — indeks; tablic stalor. kolor. 12; 83 cm.

Atlas składa się z 12 odbitek z tej samej płyty 88 × 65 (płyta: 98 × 73), różniących się tylko tytułami i objaśnieniem kolorów, odbijanymi z osobnych małych płytek. Mapy (1 : 1.950.000) kolorowane ręcznie; są to :

(I). *Carte hydrographique*; (II). *Carte géologique*; (III). *Carte physique*; (IV). *Carte ethnographique et historique à la fin du X-e siècle. Pologne sous Mięczyślas I-er*; (V). *Pologne conquérante et la fin de sa période heroique*; (VI). *Pologne en divisions et à la fin de la dynastie des Piastes. Lituanie dans sa grandeur*; (VII). *Pologne florissante à la fin de la dynastie des Jagellons et sous le roi Etienne Batory*; (VIII). *Pologne en décadence*; (IX). *Partages de la Pologne*; (X). *Reconstructions de la Pologne*; (XI). *Carte des langues et des religions*; (XII). Bez tytułu; tytuł w indeksie: „Carte de l'état actuel des pays de l'ancienne Pologne“; mapa z płyty jak i poprzednie, ale powiększonej u dołu o cały pas (do 43° szer.).

Półplótno.

M 1818

Estr. V, 170.

1850.

511. JOHNSTON ALEXANDER KEITH. *Atlas to Alison's History of Europe. Constructed and arranged, under the direction of Mr. Alison, by Alex. Keith Johnston . . . with a concise vocabulary of military and marine terms. A new edition. William Blackwood and Sons, Edinburgh and London. MDCCCL.*

Frontyspis; karta tyt., „Advertisement“, „Index“ i „Contents“ — str. 7; „. . . vocabulary“ — str. 10; tablic stalor. z kolor. ręcznie sytuacją bojową 107; 19½ cm. podł.

Tablice liczbowane 1—95, w tem 9, 18, 19, 31, 45, 46, 67, 81, 81 — bis, 54 — ter; tablica *Map of Europe*, w większym formacie, nienumerowana.

Do dzieła: „History of Europe from the commencement of the french revolution in 1789 to the restoration of the Bourbons in 1815 by Archibald Alison“. Paris, Baudry's European Library. T. I—X, 1841—1842, 8°. Sygnatura tekstu: U 7<sup>3</sup>/<sub>20</sub>.

Plótno. Zbiory Fr. Smitta.

M 159

POLSKA: 34. *Map of Prussia & Poland to illustrate the campaigns of 1806 etc.* 19,9 × 14,3.

37. *Battle of Pultusk 26 December 1806.* 20,2 × 15,3.

38. *Battle of Preussisch-Eylau. First sheet; evening of 7-th February 1807.* 20,3 × 15,4.

39. *Battle of Preussisch-Eylau. Second sheet.; 8-th February 1807.* 20,5 × 14,9.

40. *Battle of Heilsberg 10-th June 1807.* 20,2 × 15,3.

41. *Battle of Friedland 14. June 1807.* 20 × 15,3.

62. *Map of part of Russia to illustrate the campaigns of 1812.* 19,9 × 14,5.

63. *Battles of Smolensko & Valtelina 17-th, 18-th, and 19-th August 1812.* 20,6 × 15.

78. *Battle of Leipzig 16, 17, 18 & 19-th October 1813. Sheet 1.* 20,5 × 15.

79. *Battle of Leipzig 16-th, 18-th & 19-th October 1813. Sheet 2.* 20,5 × 15.

Tablice mają w tytule: *A. K. Johnston F[ellow] R[oyal] G[eographical] S[ociety]*. Pod ramką: *William Blackwood & Sons, Edinburgh & London.*

ok. 1850.

## 512. „Les douze arrondissements de Paris“.

Tablic miedzior. 12; 31 cm.

Brak karty tyt., tytuł rękopiśmienny na okładce; tablice podpisane: „dressé par Charle, gravé par P. Rousset“.

Zbiory Lelewela.

M 587

1850.

513. LELEWEL. J. *Géographie du moyen age, étudiée par Joachim Lelewel. Atlas composé de cinquante planches gravées par l'auteur, contenant 145 figures et cartes générales ou spéciales de 88 géographes arabes et latins de différentes époques, y compris les cartes comparatives, doubles ou triples, accompagnées de 11 cartes explicatives et de deux articles géographiques: I. Table ou indicateur de longitudes et latitudes des géographes arabes, de l'intervalle de cinq siècles, 830 — 1330. II. Portulan général des cartes qui composent l'atlas, spécialement de la Carte Catalane 1375 — 1377, et de la carte 1476 de l'anconitain André Benincasa.*

Bruxelles, chez V<sup>ve</sup> et J. Pilliet, libraires, successeurs de P. J. Voglet ... 1850.

Tablic miedzior. 49; tekst franc.; 23 cm. podł.

Przedtytuł; karta tyt. z nalepioną, jako winjetka, miedziorytowa tablicą 12,2 × 6,3: *Gerardus Mercator Rupelmandanus 1512 — 1594. 1569. Merkator, przedstawiająca półkulę i podpisana: J. L. Varsovie 1813, dedykacja, „Préface“, „Spécification des cartes“ — str. [I —] XIV; „Avertissement“, „Liste des suscripteurs“ — k. nłb. 2; „Table ... de longitudes ...“ — str. 16; „Portulan“ — str. 30.*

Tablice:

(I) [1]. *Rasm... tabula almanuniana 833; [2]. Idea terrae... 947 a Mas'udio...; [3]. Khasdaï ben Isaak; J. L. Bruxelles august. 1846. 24,3 × 15,5.*

(II) [1]. *Abulhassan... Aegyptus 1008; [2]. Quadrans habitabilis; [3]. Scham et Dżezira; [4]. Misr et Saïd; [5]. Itineraria per Arabiam; Bruxellis mart. 19. 1848. J. L. 24,5 × 15,4.*

(III). *Imagines topographicae 950. Abu Ishak Persae Istakhri; [1]. Imago Maris Mediterranei, Alrum; [2]. Imago maris Khozar; [3]. Imago Khorasanac; [4]. Imago Irakae; [5]. Imago Farsae; [6]. Imago Sedżestan; J. L. Bruxellis mart. april. 1847. 27 × 16,4.*

(IV). [1]. *Imago cosmographica Hindorum; [2]. Abu Ishak Persa Istakhri 950; [3]. Abu Ishak Ibrahim Ibn Alzarkala 1075; [4]. Abul Hassan Nureddin ibn Saïd... 1274; J. L. Bruxell. mart. 1850. 35,2 × 19,8 (płyta).*

(V). *Abu Rihan birunensis 1030; [1]. Quadrans habitabilis; [2]. Morze Sródziemne, Arabja, Persja; [3]. Mawaralnahar i Khorasan; [4]. Adherbidzian, Dżebal... [5]. Irak; J. L. Bruxel. jul. 1846. 28,5 × 18 (płyta).*

(VI). *Slavonia saeculi X e geographo bavar., Mas'udio, Constantino porphy., Alfredo, Josepho gorionide, knytlinga saga... J. L. Brux. januar. febr. 1850. 28,3 × 17,5 (płyta).*

(VII). [1]. „Imago mundi“. *Saeculi IX e codice argentoratensi*; [2]. *Orbis exhibitus apud anglosaxonos*; [3]. Fragment „Imago mundi“ *saeculi XI e codice Audomarensi* [St. Omer]. *J. L. Brux. decemb. 1845. 29,7 × 29,2* (plyta).

(VIII). 3 mapy e *codice bruzellensi (Guidonis) de anno 1119*: [1] male „Imago mundi“; [2]. *Orbis*; [3]. *Italia*; [4]. *Europa e codice gandavensi A-o 1120, liber floridus Lamberti filii Onulfi*; [5—6]. *Imago mundi Honorii augustodunensis. J. L. Bruxell. febr. 1846. 28 × 17,5* (plyta).

(IX). [1]. *Orbis e codice lipsiensi saeculi XI*; [2]. *Orbis e codice taurinensi saeculi XII*; [3—4]. *Gualteri Metensis saeculi XIII*; [5]. *Cecco d'Ascoli saeculi XIII de Sphaera. J. L. Bruxellae mart. 1846. 28,5 × 17,5* (plyta).

(X). [1]. *Tabula rotunda Rogeriana 1154, ab Edrisio servata et descripta*; [2]. *Triangulatio distantiarum Fransiae et Alemaniae ad mentem Edrisii. 28,6 × 18* (plyta).

(XI—XII). *Tabula itineraria Edrisiana e codice parisino asseliniano*. Dwie sekcje; na 1-ej: *J. L. Bruxellae novembr. 1845. 28,5 × 27,5* — każda plyta.

(XIII). *Roku 1144 Europa i część Asii w czasie rozpoczętej walki Wejbelingów z Welfami; królestwa Jerusalem i Sicilii... Nad ramką: Situs et limites regnorum civitatumque in Europa anno 1144. Pod dolną ramką: J. L. Varsav. 1828. 22,5 × 17,5.*

(XIV). *Nad górną ramką: Polska i jej sąsiedztwo 1150. Niżej: Explanatio descriptionis Edrisianae, continens: Allemaniam, Poloniam, Russiam, Ungariam, Komaniam, vicinasque regiones a-o 1154. Pod dolną ramką: J. L. Bruxellae novembr. 1845. 28,5 × 18* (plyta).

Tablice XIII i XIV Lelewel wykonał jeszcze w r. 1828 do zamierzonego wydania „Wykładu dziejów powszechnych“ (zob. Nr. 382).

(XV). [1]. *Triangulatio distantiarum Karintiae, Slavoniae, Ungariae... [2]. Romania, Getulia, Slavonia, Dalmatia e descriptione Edrisiana... 1154; J. L. Brux. 9 febr. 1846. 26,7 × 16,4.*

(XVI). [1]. *Soleiman 851. Masudi 947. Abu Rihan 1031. Edrisi 1154. [2]. Ibn Iunis 1005. Abu Rihan 1031. [3]. Hind Sin Edrisianae 1154 descriptionis elucidatio. J. L. Bruxell. octob. — novemb. 1849. 26,3 × 17,1.*

(XVII). [1]. *Sind Hind Sin... sectiones 1154 Edrisii; [2]. Asia interior... a Marco Polo...; J. L. Bruxell. nov. dec. 1849. 29 × 17,5.*

(XVIII). *Mundus quem perlustraverunt descripseruntque... Beniamin ben Iona hidelensis 1160—1175... J. L. Bruxell. septemb. 1847. 24 × 15,3.*

(XIX). [1]. *Tabula geographica 1261. Nasir Eddini Tussi... [2]. Syrja; [3]. Kraje na południe od morza Kaspijskiego. 27,3 × 16,5.*

(XX). [1]. *Tabula geographica saeculi XIII anonymi Persae; [2]. Azja zachodnia w większej skali; [3]. Kraje na południe od morza Kaspijskiego; [4]. Irak; [5]. *Tabula Alharair; J. L. Buxellae juli, 1846. 27,5 × 16,7.**

(XXI). [1]. *Ibn Said Magrebinus 1274; [2]. Indje i Chiny; [3]. Anonymus analogiae praestantioris; [4]. Confusio locorum Palestinae; J. L. Bruxellae september 1846. 27,5 × 16,5.*

(XXII). [1]. *Abul Hassan Ali Ben Omar marakaschinus 1230; [2]. Andaluz, Magreb, Misr, Scham, Abul'Hassani 1230 et Ibn Saïdi 1274 marokensium... tabulae secum collatae; J. L. Bruxellae september 1847; 24 × 15,5.*

(XXIII). [1]. *Ismaelis Abulfedae... 1331; [2]. Irak; [3]. Fontes, lacus et brachia Nili ad ideam Ptolemaei per Arabes ficti; J. L. Brux. august. 1846. 24,4 × 15,2.*

(XXIV). [1]. *Britannia Anglia et Scotia tabulae saeculi XIII et XV. 1, e codice Matthaei de Paris. monasterii s. Albani. 2, e cod. Matt. Par. bibl. ... 3, 4, fragmenta peregrinationis in terr. sanctam. 5, cartae membranaceae. 6, e cod. Harding biblioth. bodleianae. J. L. Bruxell. decemb. 1849. januar. 1850. 33,5 × 20 (plyta).*

(XXV). [1]. *Ranulfus de Hyggeden 1360. [2]. Haldingham anglus saeculi XIII. Britania Scotia Hibernia fragmentum mappae mundi in bibliotheca cathedrali herefordensi servatae; [3]. Imago mundi saeculi XII — XIII, e codice parisino; J. L. Bruxell. febr. 1850. 25,5 × 16,5.*

(XXVI). *Picturae geographicae saeculi XIV. [1]. Cronica sancti Dionysii codicis 1364 — 1372 Parisii bibliot. S. Genovefe servati; [2]. e codice Viennensi; [3]. ad caem operis Guillelmi tripolitani, de statu saracenorum; J. L. Bruxellae, august. 1846. 25,2 × 16,5 (plyta).*

(XXVII). [1]. *Mappa de mari et terra... Marino Sanuti 1320 e codice parisino... [2]. Mare Mediterraneum Marini Sanuti...; J. L. Bruxell. april. 1846. 28,5 × 17,5 (plyta).*

(XXVIII). [1]. *Littora maris syriaci e mappa Marini Santuti... 1321 e codd. brux. [2]. Imago mundi e codice Atrebatensi... saeculi XIV; [3]. Petrus d'Ailly 1410; J. L. Brux. sept. et octob. 1846. 28,5 × 19 (plyta).*

(XXIX). *Mappa mundi... 1375 (1378). Tabula catalana; J. L. Brux. mart. 1847. 26,8 × 15,2.*

(XXX). [1]. *Tabula Catalana, ciąg dalszy (wschód); [2]. Mare Mediterraneum e Tabula Catalana... extractum sub debitis longitudinibus latitudinibusque locatum; J. L. Bruxellis martius 1847. 28 × 16,3 (plyta).*

(XXXI). [1]. *Omar ben Mutfir Ibn al Vardi, 1349; [2]. Mar Maggiore fragmentum tabulae maris mediterranei Hottomani Fredutii anconitani 1497. charta pergamena wolffenbuteliana; J. L. Bruxell. julius. 1847. 25,8 × 16,5 (plyta).*

(XXXII). [1]. *Andreas Bianco de Venetiis 1436. Mappa Mundi; [2]. Wyspy oceanu atlantyckiego z mapy Andr. Bianco; [3]. La toleta de marteloio. Andreas Bianco...; J. L. Bruxell. majus 1849. 33 × 20.*

(XXXIII). [1]. *Orbis e codice 1417, Pomponii Melae biblioth. rhemensis; [2]. Mauro camaldolese 1457 — 1459. Mappa mundi e tabula scti Michaelis de Murano; [3]. Diminutionis Zurlanae Mare Mediterraneum...; J. L. Bruxellae april. 1846. 28,5 × 17,7 (plyta).*

(XXXIV). [1]. *Andreas Benincasa... 1476; [2]. Sardynja, Minorka i Majorka... [3]. Tabula geographica Andreae Benincasa 1476 positionum in ea latitudines et longitudines deprehens...; J. L. Bruxell. april. mai. 1849. 32,2 × 19 (plyta).*

(XXXV). [1]. *Grecia[1] et Archipelagus Andreae Benincasa anconitani 1476... [2]. Imago Mundi e codice genevensi (Sallustii) saeculi XV. J. L. Bruxell. mai. 1849. 32,8 × 16,3 (plyta).*

(XXXVI). [1]. *Tavola di navigare di Nicolo et Antonio Zeni, 1380 — 1405; [2]. Tabala Daciae Norvegiae et Gotiae modernior. Ptolemaei supplementum, e codice 1481 — 1485 bruxellensi... J. L. april. 1847. 26,7 × 17,8.*

(XXXVII). [1]. *Figura regionum septentrionis ad tabulam mundi M. Sanuti... [2]. Schonlandia nuova a Girol. Ruscelli 1561 edita; [3]. Islandia a theatro orteliano 1570; [4]. Nicolai Zeno 1380 — 1400... Islandiae descriptiones collatae. [5]. Faeroe Frisland di N. et A. Zeni 1380 — 1400; [6]. Terra Sancta et Jerusalem... e codice saeculi XII Roberti clarimont. de Hieros. occupatione... in biblioth. Bruxell. servati; J. L. Brux. august. 1848. 26 × 17 (plyta).*

(XXXVIII). [1]. *Cosmographorum medii aevi tabula continentalis... e supplemento geographiae Ptolemaei... 1513 Argentinae vulgato*; [2]. *Tabula moderna Sarmaticae sive Hungariae Poloniae Russiae Prussiae et Valachiae*; J. L. Bruxellensis [1] april. maj. 1847. 31,5 × 16.

(XXXIX). [1]. *Galliae forma a Nicolao Donis...*; [2]. *Italiae forma a Nicolao Donis ficta...* [3]. (Sicilia) *idea nautorum* [1]... [4]. (Sicilia) *delineatio Iacobi Castaldi*; [5]. *Palestina auctore Tilemano Stella sigensi*; J. L. Bruxellae, majus 1847. 24,2 × 15.

(XL). [1]. *Maris mediterranei typus Ptolemaei, superpositus cosmographorum typo*; [2]. *Globus Martini Behaim...* 1492; [3]. *Germania regionesque circumiacentes opere M. Wolgemut et W. Pleudenwurff*; 1493 Norinbergae ab A. Koburger editae; J. L. Bruxellae. junius. 1847. 25,5 × 16,3.

(XLI). [1]. *Terrae recentissime lustratae 1500 (America) segmentum mappae mundi Iohannis de la Cosa naucleri Christophori Columbi 1493...* in chartotheca walckenaeriana servatae; [2]. (La Espanola); [3]. *Indiae fragmentum e mappa mundi Iohannis de la Cosa*; [4]. *America segmentum... e mappa mundi Diegonis Ribero 1529*; J. L. Bruxell. febr. 1849. 28,7 × 18.

(XLII). [1]. *Africa 1500... mappae mundi Iohannis de la Cosa...* [2]. *Africa segmentum... e charta... ab anonymo... 1527 et de mappa mundi a Diego Ribero 1529... in biblioth. weimar. servatis*; J. L. Bruxell. maii 4. 1848. 24,3 × 15.

(XLIII). *Orbis typus universalis 1501 — 1504. Hydrographia. Charta magna portugalensium*. J. L. Brux. februar. 1847. 24,3 × 14,5.

(XLIV). *Iohannes Ruysch nova et universalior cogniti orbis tabula ex recentioribus contexta observationibus 1507, 1508. Romae apud Bernhardinum Venetum de Vitalibus in editionibus Ptolemaei...* J. L. Bruxell. febr. 1849. 25,7 × 16,5 (plyta).

(XLV). [1]. *Bernardi Sylvani eboliensis opera, 1511, tabula Ptolemaei universalis reformata...* [2]. *India Carmania per Bern. Sylvanum 1511 ficta*; [3]. *Segmentum hydrographiae portugalensium 1504 — 1513*; J. L. Bruxell. august. 1849. 28 × 17,5 (plyta).

(XLVI). [1]. *Cosmographorum medii aevi 1370 — 1470 insularum Britannicarum typus*; [2]. *Tabula continentalis topographiam Hispaniarum exhibens per Cosmographos medii aevi ante 1470 elaborata*; [3]. *Hemisphaerium globi a Iohanno Schoener karlostadio, Bambergae 1520 fabricati*; [4]. *Benedetto Bordone 1521 universale...* [5]. *Franciscus monachus... 1526*; [6]. *Sebastianus Munster ingelheimensis 1544*; J. L. Bruxell. junius 1847. 28 × 16,5.

(XLVII). *Gerardus Mercator... (le globe du monde); tabliczka nalepiona na karcie tyt. (zob. opis karty tyt.). Wykazana w „Spécification des cartes“ atlasu pod tą pozycją również „sa carte générale“ — nie weszła do atlasu; Lelewel wykończył tablicę z tą mapą zaledwie 20 grudnia 1851 r. i umieścił ją w t. I „Géographie du Moyen-Age“.*

(XLVIII). [1]. *Abbozzo della mappa di Marco Polo... del palazzo ducale di Venezia... vulgato da Plac. Zurlo*; [2]. *India ex Asiae orteliana...* [3]. *e tabula Orteliana Indiae...* [4]. *China. Tabula saeculi XVI et XVII ex atlante Hondii...* [5]. *Hindoustan... par Guillaume De l'Isle*; J. L. Bruxell. mart. 1850. 24,5 × 15,5.

(XLIX). [1]. *Asia aquilonaris ex atlante Mercatoris*; [2]. *Asia aquilonaris e theatro Ortelii 1570*; [3]. *Europe maritime... par G. Blaeu... 1546*; [4]. *Delineationes geographicae Gerardi Mercatoris... Sanson... superpositae*; [5]. *Guil-*

*helmus Delisle eius delineationes... superpositae; J. L. Bruxellae jun. 1848. 26,7 × 14,7.*

(L). [1]. *Double carte de Perse G. Delisle... [2]. (Perse)... des P. P. Souciet, Dius... par R-t Bonne... 1787; [3]. (La Grèce, l'Asie mineure) d'Anville 1763, [4]. (La Grèce et la Mer Noire par) Barbié du Bocage 1788; [5]. Carte dressée sur la long. de Rhode levée par Niebuhr; J. L. Brux. octobre 1849. 24,5 × 15,7.*

Oprócz mapy świata Merkatora (zob. wyżej tabl. XLVII), Lelewel zamierzał dać do Atlasu reprodukcję całej mapy Edrisiego, wykończył ją jednak dopiero w listopadzie 1851, i dla tego też umieścił ją w t. I. „Géogr. du M. A.“ B-ka Uniw. w Wilnie posiada drugi egzemplarz niniejszego atlasu, w którym obie te mapy (Edrisiego i Merkatora) są wklejone we właściwym miejscu: po tabl. XVI: *Tabula itineraria Edrisiana 1154 in codice Parisino asseliniano... J. L. Bruxell. octob. et novemb. 1851. 33,5 × 15,7; po tablicy XLVII: Nova et aucta orbis terrae descriptio ad usum navigantium... (G. Mercator); J. L. Bruxell. 20 decembr. 1851. 21,4 × 13,5.*

Atlas ukazał się częściami. Część pierwsza, zawierająca tablice, jak wyżej: I—III, V, VII—XV, XVIII—XXIII, XXVI—XXXI, XXXIII, XXXVI—XL, XLII, XLIII, XLVI i XLIX, wyszła pod tytułem: *Géographie du Moyen Age étudiée par Joachim Lelewel. Atlas composé de trente-cinq planches gravées par l'auteur, contenant 99 figures et cartes géographiques générales ou spéciales de 62 géographes arabes et latins de différentes époques, y comprises les cartes comparatives doubles ou triples, accompagnées de 11 cartes explicatives... Bruxelles, chez V-ve et J. Pilliet, successeurs de P. J. Voglet... 1849; „Spécification des cartes“ wymienia te 35 tablic pod innymi numerami, niż w niniejszym wydaniu, do którego Lelewel dołączył 14 tablic, zmieniając w niem kartę tytułową, układ tablic w rozszerzonej odpowiednio „Spécification“ i dodając: „Préface“ i t. d., jak w opisie na wstępie niniejszego atlasu. Egzemplarz Atlasu wydania 1849 r. znajduje się w Bibliotece Narodowej J. Piłsudskiego (III. 76.508).*

Istnieje również wydanie tytułowe całego Atlasu z przedrukowaną kartą tytułową i z adresem: „Breslau chez S. Schletter, libraire éditeur. 1851“ (Biblioteka Ordynacji Zamoyskiej, 97778. II).

Zbiory Lelewela.

M 1921

Estr. II, 565.

M 1967

1850.

514. *Mémorial de l'artillerie, ou recueil de mémoires, expériences, observations et procédés relatifs au service de l'artillerie; rédigé par les soins du comité, avec l'approbation du Ministre de la Guerre. N-o VI. Atlas. Cinquante-six planches. Liège, Lithographie... de E. Noblet. St. Pétersbourg, chez Jacques Issakof... 1850.*

Karta tyt.; „Table“ — k. 1; tablic litogr. 52; tekstu k. 20; 23 cm. podł. Prowenjencja: „Biblioteki 2-go Kad. Korpusa“ (ros.).

M 154

1851.

515. DUVOTENAY CH. *Atlas géographique de la Suisse et de la vallée de Chamouny composé des cartes particulières des*

*vingt-deux cantons et de la vallée de Chamouny et des cartes générales de la Suisse et des Alpes, dressées par Ch. Duvoteny... élève de M. Lapié... et gravées sur acier par Ch. Dyonnet. Paris, Didier... 1851.*

Przedtytuł; karta tyt.; tablic stalor. kolor. („Bénard scrip.“) — 23; 31 cm.  
Zbiory Fr. Smitta.

M 611

1849 — 1851.

516. LEVASSEUR VICTOR. *Atlas national illustré des 86 départements et des possessions de la France divisé par arrondissements, cantons et communes avec le tracé de toutes les routes, chemins de fer et canaux. Dressé d'après les travaux du Cadastre du Dépôt de la Guerre et des Ponts et Chaussées, par V. Lvasseur... Publié par A Combette éditeur, Paris 1849.*

Karta tyt.; „Tableau statistique“ — stalor. z rytowanym tekstem; tablic staloryt. kolor. z mapami 100; 54 cm.

Tablice z późniejszą datą niż w tytule: *France en 1850 i Nouvelle carte de la France... 1851.*

Pólskórek.

M 1816

1851.

517. TVEL'KMEJER KONSTANTIN. *Istoričeskij atlas drevnich, srednich i novych věkov sostavlennyj K. Tvel'kmejerom prepodavatelem istorii v I Kadetskom Korpusie. Tetrad' I[—VI]. Sankt-peterburg. V tipografii Voенno-Učebnych Zavedenij 1851 [ros.].*

Tablic litogr. kolor. ręcznie 23; 37 cm.

Brak zesz. IV.

M 1127

1851.

518. UVAROV ALEKSĚJ. *Sobranie kart i risunkov k izslėdovanijam o drevnostjach južnoj Rossii i beregov Czernago Morja... S. Peterburg [1851] [ros.].*

Karta tyt.; dedykacja — k. 1; tablic litogr. 38, w tem 8 — z mapami; 72 cm.  
Sygnatura tekstu: 42548.

M 1833

1852.

519. CORTAMBERT EUGÈNE. *Petit atlas de géographie moderne... Paris, L. Hachette [1852].*

Karta tyt.; tablic litogr. kolor. ręcznie 12; 26½ cm.

Zbiory Fr. Smitta.

M 603

1853.

520. CYLOV NIKOLAJ. *Plany S. Peterburga v 1700, 1705, 1725, 1738, 1756, 1777, 1799, 1840 i 1849 godach, s priloženiem planov 13 czastej stolicy 1853 goda. Sostavleny N. Cylovym. Sankt-peterburg 1853 (V tipografii Sztaba Otdělnago Korpusa Vnutrennej Straži)* [ros.].

Karta tyt.; tablic litogr. z portretami i widokami 7; tablic litogr. z planami 22; tekstu w jęz. ros. k. nlb. 33; 26 cm.

M 604

ok. 1853.

521. VANDERMAELEN PH. M. G. Zbiór map.

Tablic litogr. kolor. 14; 36 cm. podł.

Mapy pochodzą z różnych atlasów Vandermaelena; w końcu dodano 5 tablic, zbiorowych (skorowidze) map topograficznych Belgii, wydanych przez firmę Ph. Vandermaelen i „Extrait du catalogue 1853“ (cennik).

Zbiory Lelewela.

M 1927

1854.

522. LANGE HENRY. *Atlas von Nord-Amerika. Nach den neuesten Materialien, mit besonderer Rücksicht auf physikalische Verhältnisse und genauer Angabe der County-Eintheilung, der Eisenbahnen, Canäle, Poststrassen und Dampfschiffahrt, in 18 Blättern mit erläuterndem Texte herausgegeben von Henry Lange.* [Następuje:] *Verzeichniss der Karten... Braunschweig, 1854. Verlag von George Westermann.*

Karta tyt.; dedykacja i przedmowa — k. nlb. 2; tablic litogr. kolor. ręcznie 18; tekstu str. 28; 28½ cm. podł.

Ph. 1230.

M 1939

1854.

523. REICHARD CHRISTIAN GOTTLIEB i STIELER ADOLF. *Hand-Atlas über alle Theile der Erde nach dem neusten Zustande und über das Weltgebäude herausgegeben und mit Herrn Hofrath C. G. Reichard gemeinschaftlich ausgearbeitet von Adolf Stieler... Gotha bei Justus Perthes.*

Karta tyt.; tablic miedzior. kolor. 74; 37 cm.

Tablice datowane od 1816 do 1854 r.

Zbiory Lelewela.

M 1128

POLSKA: 22-b. *Des Preussischen Staats östlicher Theil, oder Ost- und West-Preussen und Posen entw. u. gez. v. A. Stieler. 1819 revidirt 1823. Gestochen v. C. Jüttig jun. in Gotha. 27,4 × 32,6.*



35. *Galizien, Ungarn mit Slavonien und Croatien, Siebenbürgen und Dalmatien entw. v. Ad. St. — Moldau, Walachey auch Bulgar. Serv. Bosn. entw. v. C. G. R[eichard] 1822. 34,4 × 27,4.*

36. *Ostsee-Laender von der Oder bis zur Newa entw. u. gez. v. Ad. Stieler 1819 revidirt 1823. F. Hase sc. 27,2 × 34,7.*

1854.

524. TARTIER JULES. *Atlas général de géographie moderne extrait des cartes de Lapie, Berghaus, Stieler, Sydow, Bauerkeller, Arrowsmith etc... par Jules Tarlier... Bruxelles, Société pour l'émancipation intellectuelle, A. Jamar, éditeur.*

Przedtytuł; karta tyt. i tekst — str. 14; tablic litogr. 18; 18½ cm.

Lelewel napisał na karcie tyt. datę „1854“.

Zbiory Lelewela.

M 137

1856.

525. DITTMAR HEINRICH. *Historischer Atlas... 4-te Auflage. Revidirt, neu bearbeitet und ergänzt von D. Völter... Heidelberg, K. Winter.*

Brak karty tyt.; tablic litogr. kolor. ręcznie 18; 24 cm.

Razem oprawiono 6 rysunków litogr. z tekstem objaśniającym na 1 karcie, przedstawiających sceny z ważniejszych okresów historycznych, według obrazów G. Jäger'a, E. Ihlée, G. König'a, Ph. Veith'a, K. Roux, wydanych: „Heidelberg bei Karl Winter“.

Ph. 4133.

M 138

1856.

526. *Chozjajstvenno-statisticzeskij atlas Evropejskoj Rossii izdan Departamentom Selskago Chozjajstva Ministerstva Gosudarstvennych Imuszczestv. Izdanie 3-e. [ros.]. Atlas économique et statistique de la Russie d'Europe... S. Peterburg 1857.*

Karta tyt. litogr. z wykazem map; tablic litogr. barwnych 10; 62½ cm.

M 1819

1857.

527. CYLOV N. *Atlas goroda Carskago Sela, s planami: goroda i Imperatorskich sadov i parkov. S podrobnym pokazaniem ulic, pereulkov, kazennych i obyvatelskich domov i vodoprovodov. Sostavil polkownik N. Cylov. 1857 goda [ros.].*

Karta tyt.; k. nlb. 7; tekstu str. 73; tablic litogr. kolor. ręcznie 82; 27½ cm.

Na początku woluminu wklejona fotografia gen. J. V. Zacharzewskiego, zarządzającego Carskiem Siołem. Na karcie tyt. indeksu i na niektórych planach — data: 1858.

Półskórek.

M 605

1857.

528. STIELER A. *Die Europäisch-Russischen Grenzländer. 10 colorirte Karten in Kupferstich.* [Następuje:] *Inhalt... Gotha: Justus Perthes... 1857.*

Karta tyt.; tabl. miedzior. kolor. 10; 37½ cm.

Nad tytułem: (*Ergänzungen zu Stieler's Hand-Atlas*).

M 1129

POLSKA: (4). *Die Gouvernements Livland, Kurland und Kowno gezeichnet v. F. v. Stülpnagel. 1856. 1: 1.250.000. 31 × 39.*

(5). *Das Königreich Polen gezeichnet v. F. v. Stülpnagel. 1856. 1: 1.250.000. Gest. v. F. Eulenstein. 31,8 × 39,2.*

(6). *Karte von Wolhynien und Podolien gez. von F. von Stülpnagel 1856. 1: 1.250.000. Gest. von. Kratz J., Terrain von C. Jungmann. 39,3 × 32,3.*

(7). *Karte von der Moldau und Bessarabien gezeichnet von F. von Stülpnagel 1856. 1: 1.250.000. 31,4 × 39.*

1857.

529. VANDERMAELEN PH. M. G. *Atlas universel et classique de géographie moderne, composé de 20 belles cartes ornées des armoiries et pavillons des principaux nations, contenant les découvertes les plus nouvelles... Nouvelle édition revue et considérablement augmentée.* [Następuje indeks]. *Bruzelles... Ph. Vander Maelen... 1857.*

Karta tyt.; tablic litogr. kolor. łącznie 20; 36½ cm.

Zbiory Lelewela.

POLSKA: 8. *Russie d'Europe. 29,9 × 39.*

10. *Allemagne. 41 × 32,8.*

M 1130

1832 — 1858.

530. BERGHAUS H. *Berghaus' Atlas von Asia.* Gotha, J. Perthes 1832 — 1858.

Tablic luźnych stalor. kolor. 15, rozmiar arkusza 102 × 69,5.

Brak karty tyt. i tekstu objaśniającego; powyższy tytuł figuruje na każdej mapie. Tablice — jak w egz. Library of Congress (Ph. 3175), z tą różnicą, że tablica 7: *Vorderasien* ma po dacie 1836 dopisek: „Zweite umgearbeitete Auflage 1858“, a tabl. 10: *Himalaya* — po dacie 1835 dopisek: „Neue Auflage 1850“ oraz wyjaśnienie, że drugie wydanie tej mapy poprawione zostało na podstawie wyników podróży braci Strachey 1846 — 1848 r.

M 1789

1858.

531. STÜLPNAGEL F. VON i BÄR J. C. *Eisenbahn-Atlas von Deutschland, Belgien, Elsass und dem nördlichsten Theile von Italien in 16 Specialkarten auf 13 Blättern in Kupferstich ausge-*

*führt. Entworfen und gezeichnet von ... Zwölfte vermehrte Auflage. Gotha: Justus Perthes. 1858.*

Karta tyt.; tablic miedzior. kolor. 14; 23 $\frac{1}{2}$  cm.

Zbiory Fr. Smitta.

M 139

POLSKA: 4. V. Eisenbahnen zwischen Berlin, Posen, Breslau, Dresden und Prag. 26 × 21.

9. XII. Eisenbahnen zwischen Breslau, Krakau u. Olmütz. 26 × 21.

13. XVI. Die Preussische Ost-Bahn. 26 × 21,3.

1858.

532. TOEPPEN MAX. *Atlas zur historisch-comparativen Geographie von Preussen von Dr. M. Toeppen. Gotha, Justus Perthes 1858.*

Tytuł okładkowy; tablic litogr. kolor. ręcznie 5; 40 cm.

Zawiera: I. W lewym górnym rogu: *Preussen und die Nachbarlaender vor den Zeiten der Ordensherrschaft. Entworfen von Dr. M. Toeppen. 1: 1.450.000. 39,5 × 30.*

II. U góry: *Preussen zur Zeit der Ordensherrschaft. Entworfen von Dr. M. Toeppen. 1: 1.450.000. 39,4 × 29,9.* W lewym górnym rogu mapka: *Westlicher Theil von Samland zur Zeit der Ordensherrschaft.*

III. W lewym górnym rogu: *Preussen von Untergange der Ordensherrschaft bis auf die erste Theilung Polens (1525—1772) entworfen von Dr. M. Toeppen. 1: 1.450.000. 39,5 × 30.*

IV. W lewym górnym rogu: *Preussen von der ersten Theilung Polens bis zum Tilsiter Frieden (1772—1807) entworfen von Dr. M. Toeppen. 1: 1.450.000. 39,4 × 29,9.*

V. W lewym górnym rogu: *Preussen im neunzehnten Jahrhundert. 1: 1.850.000. 24,5 × 17,7.*

Wszystkie tablice mają napisy nad górną ramką: *Zu Töppen's hist.-comp. Geogr. v. Preussen*, pod dolną: tabl. I—IV: *Gotha: Justus Perthes 1858*; tabl. V — toż, bez daty; tabl. I—IV w lewym rogu: *Gez. v. G. Hirth* tabl. I i III w prawym rogu: *Gestochen v. E. Biedermann.*

Sygnatura tekstu: H 3 $\frac{3}{8}$ .

M 1948

1858.

533. USTRJALOV NIKOLAJ GERASIMOVICZ. *Karty, plany i snimki k pervym trem tomam Istorii carstvovanija Petra Velikago N. Ustrjalova. Sanktpeterburg. 1858. (V Tipografii II-go Otdelenija Sobstvennoj Ego Imperatorskago Velicestva Kanceljarii)* [ros.].

Karta tyt. i tekst do tablic — str. 7; tablic litogr. 30, w tem 10 z mapami i planami; 37 $\frac{1}{2}$  cm.

Sygnatura tekstu: A 32 $\frac{3}{36}$ .

Ph. 4056.

M 1131

1859.

534. LELEWEL J. *Dwanaście krajobrazów do Dziejów Polski potocznym sposobem opowiedzianych skreślił Joachim Lelewel. Poznań. Nakład księgarni Jana Konstantego Żupańskiego. 1859.*

Tytuł okładkowy; tablic miedziar. kolor 12; 17 1/2 cm. podł.  
Tablice — jak w wyd. 1829 r. (zob. Nr. 399, uwagi 12 — 14).  
Estr. II, 564.

M 157

1859.

535. THIERS LOUIS ADOLPHE. *Atlas de l'Histoire du Consulat et de l'Empire dressé et dessiné sous la direction de M. Thiers par MM. A. Dufour et Duvoténay gravé sur acier par Dyonnet. Paris, Paulin, Lheureux et C-ie. 1859.*

Przedtytuł; karta tyt.; tablic stalor. 66; 44 cm.

Dodatek do dzieła tegoż autora: „Histoire du Consulat et de l'Empire“, Bruxelles, 1845 — 1860, tt. 1 — 17, 12<sup>o</sup>.

Sygn. tekstu: A 8 7/1.

M 1132

POLSKA: 37. *Carte de la Prusse Orientale et de la Pologne.* 35 × 19,5.

38. *Carte du pays compris entre la Vistule et la Pregel.* 28,7 × 40,2.

39. *Plans des environs de Czarnowo, Pultusk, Golymin et Soldan.* 4 plany w skali ok. 1 : 70.000, 12,5 × 10 każdy.

41. *Plan de la ville de Dantzig et de ses environs.* Skala: ok. 1 : 22.000; 37 × 23,5.

54. *Carte de la Russie d'Europe.* 41 × 38,5.

55. *Carte de la route de Wilna à Moscou.* 41 × 19.

Tablice mają nad górną ramką napis: *Histoire du Consulat et de l'Empire par M. Thiers; pod dolną — Drevée par A. H. Dufour. Publiée par Paulin. Gravée par Ch. Dyonnet.*

1845 — 1859.

536. THIERS L. A. *Atlas de l'Histoire du Consulat et de l'Empire dressé sous la direction de A. Thiers... Bruxelles. Meline, Cans et Compagnie: 1845.*

Tablic stalor. 27; 43 cm.

Defekt; brak karty tytułowej i 39 tablic. Tytuł z okładki „1-re Livraison“.

Tablice z innych płyt niż w Nr. 535.

Zbiory Fr. Smitta.

M 1149

ok. 1860.

537. LEBRUN TH. i LE BÉALLE A. *Géographie élémentaire des collèges et des pensions enseignées sur les cartes et sans livre... Par... Atlas B. — 28 cartes. Paris... Jules Delalain...*

Karta tyt., „Introduction“, „Notions“ — str. 8; tablic litogr. kolor. ręcznie  
28; 31 cm.

Półplótno.

M 602

POLSKA: 12. *Empire de Russie*. 25,9 × 37,2.

13. *Europe Centrale... Royaume de Pologne appartenant a la Russie*  
30,4 × 25,8.

Tytuły map — na marginesach; pod ramką: *Th. Lebrun et A. Le Béalle*.  
*Paris. J. Delalain éditeur. Imp. T. D. Sorbonne 1.*

1860.

538. STIELER A. *Schul-Atlas über alle Theile der Erde nach dem neuesten Zustande, und über das Weltgebäude. Nach Stieler's Hand-Atlas verkleinert. Vierzigste verbesserte und vermehrte Auflage* [następuje:] *Inhalt... Gotha: Justus Perthes. 1860.*

Karta tyt.; tablic stalor. kolor. 32; 25 cm.

Dodana w końcu tablica z „Stieler's Atlas der Deutschen Bundes Staaten“  
Nr. 4. ... *Brandenburg*.

Plótno.

M 165

POLSKA: 20. *Polen, Galizien, Ungarn, Kroatien u. Siebenbürgen; Moldau und Walachey*. 21,5 × 19,4.

1860.

539. TURGENEV N. *Uczebnyj geograficzeskij atlas vsego zemnago szara sostavljen N: Turgenevym. Kurs I. 1860 g.* [ros.].

Karta tyt. litogr.; tablic litogr. 12; tekstu tablic litogr. 2; 35½ cm.

M 1133

1861.

540. BATALIN F. *Albom k soczineniju Pjatigorskij Kraj*.  
Peterburg 1861 [ros.].

Tytuł wyciśnięty na okładce; tablic litogr. 13, w tem 4 — z planami; 50 cm.

Plany wykonane w litografji „Mezevoj Korpus“ w Petersburgu, widoki —  
u Lemercier'a w Paryżu z rysunków I. Medvéd'eva.

Sygn. tekstu: A 20½<sub>32</sub>.

M 1643

1861.

541. BLOCK MAURICE. *Bevölkerung des Französischen Kaiserreichs in ihren wichtigsten statistischen Verhältnissen dargestellt von Dr. M. Block. Gotha: Justus Perthes. 1861.*

Karta tyt.; „Inhalt“ — k. 1; tekstu str. 62; spis prac. M. Blocka i wydaw-  
nictw J. Perthesa — k. 1; tablic chromolitogr. 12; 16½ cm.

Plótno.

M 163

1861.

542. FERVEL J. NAPOLÉON. *Campagnes de la Révolution Française dans les Pyrenées Orientales et description topographique de cette moitié de la chaîne Pyrenéenne, par J. Napoléon Fervel ... Paris ... J. Dumaine ... 1861.*

Karta tyt.; indeks — k. 1; tablic litogr. 15; 28 $\frac{1}{2}$  cm.

Pólplótno.

M 1940

1861.

543. KUZNECOV J. *Uczebnyj atlas Rossijskoj Imperii sostavlennyj Ja. Kuznecovym. 4-e izdanie znacitelno ispravlennoe i vo mnogom peredelannoe. Sanktpeterburg. V tipografii P. Zachvaeva i Kom. 1861 [ros.].*

Karta tyt., „Oglavlenie“ — k. 1; tablic litogr. 32; tabel meteorologicznych 4; 40 cm.

8 tablic — chromolitogr., inne — kolor. ręcznie.

M 1134

POLSKA: 10. *Gubernii baltijskago bassejna po Zapadnoj Dvinie i Némanu. 26,5 × 20,4.*

11. *Carstvo Polskoe. 24,5 × 19.*

11 a. *Etnograficeskaja karta zapadnych gubernij. 23,8 × 30,7.*

12. *Gubernii czernomorskago bassejna po Dněpru i ego sistemé. 28,8 × 18,9.*

1861.

544. LECOMTE FERDINAND. *Atlas et légendes pour l'intelligence de l'esquisse biographique et stratégique sur le général Jomini, sa vie et ses écrits par Ferdinand Lecomte ... Paris Ch. Tamera ... Lausanne ... 1861.*

Karta tyt. i „Légendes“ — str. 16; planów litogr. 7; 23 $\frac{1}{2}$  cm. podł.

M 140

1861.

545. ZDANOWICZ ALEKSANDER. *Atlas mapek kolorowanych do Rysu chronologiczno-historycznego państw nowożytnych Aleksandra Zdanowicza. Wilno 1861 (J. Zawadzki).*

Tyt. okładkowy; tablic litogr. kolor. ręcznie 14; 25 $\frac{1}{2}$  cm. podł.

Mapki, różnego formatu, z napisem pod dolną ramką: *w Lit. M. Fajansa w Warszawie.*

Sygnatura tekstu: O 1 $\frac{5}{20}$ .

M 164

POLSKA: 10. W lewym górnym rogu: *Polska za Poniatowskiego. 16,4 × 14,4.*

11. Nad górną ramką: *Polska za Bolesława Krzywoustego. 12,8 × 11,8.*

1862.

546. KORNILOV IVAN PETROVICZ. *Atlas uczebnych zavedenij S.-Peterburgskago Uczebnago Okruga. Po svédénijam po 1-e janvarja 1861 g. (S.-Peterburg. V tipografii Iosafata Ogrizko) [Ohryzko] [ros.].*

Karta tyt.; k. nlb. 4; tablic chromolitogr. 7; 38½ cm.

Brak tabl. 8. „Direkcii Pskovskoj“.

M 1941

POLSKA: (6). *Karta Vitebskoj Uczebnoj Direkcii. 1860-j god.* 31,2 × 31.

(7). *Karta Mogilevskoj uczebnoj Direkcii. 1860-j god.* 31 × 30,3.

Pod ramką obydwóch map: *Gravirovano i pechatano v litografii Fedora Petersena.* Podzialka ok. 1 : 1.230.000.

1863.

547. ERKERT R. F. *Etnograficzeskij atlas zapadno-russkich gubernij i sosédnich oblastej sostavlén R. F. Erkertom ... S. Peterburg 1863. Lit. Inst. Winkelmanna i syn: Berlin [ros.].*

Karta tyt.; tablic chromolitogr. 6; 38½ cm.

Zawiera mapy ziem polskich w granicach przedrozbiórowych: I. *Etnograficzeskij obzor*; II. *Poljaki*; III. *Russkie*; IV. *Němcy*; V. *Litovcy i Latyszi*; VI. *Evrei*.

Dodatek do: Erkert R. F. „Vzgljad na istoriju i etnografiju zapadnych gubernij Rossii“. Sanktpeterburg 1864. Sygnatura tekstu: D 3 8/55.

Pólskórek.

M 1148

1863.

548. ERKERT R. F. *Atlas ethnographique des provinces habitées en totalité ou en partie par des Polonais par R. d'Erkert ... St. Petersbourg 1863 ...*

Karta tyt.; tablic litogr. barwnych 6; 42 cm. podł.

Zawiera: I. *Tableau ethnographique*. II. *Polonais*. III. *Russes*. IV. *Allemands*. V. *Lithuaniens et Lettons*. VI. *Israélites*.

Nomenklatura map i objaśnienia w jęz. franc. Treść map — jak. w Nr. 547.

M 1942

1864.

549. *Atlas narodonaselenija zapadno-russkago kraja po ispo-vedanijam. Sostavlén pri Ministerstvé Vnutrennich Děl, v Kanceljarii zavědyvajuszczago ustrojstvom pravoslavnych cerkvej v zapadnych gubernijach. Izdanie vtoroe, ispravlennoe i dopolnennoe. S. Peterburg 1864 goda. Pechatano v tipografii V. Velinga [ros.].*

Tablic chromolitogr. z mapami 10; tekst ros. i franc.; 63 cm.

Karta tyt.; wstęp w jęz. ros. i franc. — k. 2; „Synchroniczeskaja tablica drevnich knjažestv“ — tablica chromolitogr.; tablice:

[1]. *Karta narodonaselenija zapadno-russkago kraja po isповédanijam sostavlena pri Ministerstvė Vnutrennich Dėl, pod zavėdyvaniem i bližajšim rukovodstvom d[ė]jstvitel'nago s[.]tatskago s[.]ovėtnika Batjuškova Generalnago Sztaba podpolkovnikom Rittich. S. Peterburg 1864 g. 1 : 1.680.000. 51 × 73,5.* Tytuł również w jęz. franc.

[2]. *Karta narodonaselenija Mogilevskoj gubernii po isповédanijam. Sostavlena... jak wyżej; 1 : 630.000; 45,5 × 57,5.*

[3]. *Karta narodonaselenija Vitebskoj gubernii po isповédanijam. Sostavlena... 1 : 630.000; 62,4 × 48,8.*

[4]. *Karta narodonaselenija Minskoj gubernii po isповédanijam. Sostavlena... 1 : 840.000; 46,5 × 53,4.*

[5]. *Karta narodonaselenija Vilenskoj gubernii po isповédanijam. Sostavlena... 1 : 630.000; 50 × 54,8.*

[6]. *Karta narodonaselenija Grodnenskoj gubernii po isповédanijam. Sostavlena... 1 : 630.000; 43,5 × 50,3.*

[7]. *Karta narodonaselenija Kovenskoj gubernii po isповédanijam. Sostavlena... 1 : 630.000; 68,5 × 35,2.*

[8]. *Karta narodonaselenija Kievskoj gubernii po isповédanijam. Sostavlena... 1 : 630.000; 56,7 × 56,5.*

[9]. *Karta narodonaselenija Podolskoj gubernii po isповédanijam. Sostavlena... 1 : 630.000; 61,5 × 51.*

[10]. *Karta narodonaselenija Volynskoj gubernii po isповédanijam. Sostavlena... 1 : 630.000; 67,4 × 48,6.*

Wszystkie mapy mają pod ramką napis: *Chromolitografija Poltorackago i Il'ina.*

Do map: 1, 3, 4, 8-10 — 6 tabel statystycznych; mapy 2, 5-7 — mają statystyczne dane na marginesach.

M 1821

1865.

550. ZAMYSLOVSKIJ EGOR EGOROVICZ. *Uczėbnyj atlas po russkoj istorii sostavljen i izdan pod redakcieju E. Zamyslovskago. S. Peterburg. 1865. (V tipografii V. N. Majkova) [ros.].*

Karta tyt.; k. nłb. 1; tablic litogr. kolor. ręcznie 9; 47 1/2 cm.

Półskórek. Prowenjencja: „Biblioth. Caes. Soc. Med. Vilno“ (pieczęć).

M 1838

1867.

551. BLOCK M. *Sravnitelnoe obozrėnie sil i bogatstva evropejskich gosudarstv, soczinenie M. Blokka. Atlas. Vtoroe izdanie. S. Peterburg. V tipografii A. F. Golovaczeva [ros.].*

Tytuł okładowy; tablic chromolit. 7; 38 cm.

Sygnatura tekstu: D 1<sup>3</sup>/<sub>48</sub>.

M 1135



1868.

552. DUFOUR A. H. *Atlas universel physique, historique et politique de géographie ancienne et moderne composé et dressé par H. Dufour gravé sur acier par Ch. Dyonnet... Paris, Armand Le Chevalier...*

Karta tyt.; „Table“ — k. 1; tablic stalor. kolor. 31; 62 cm.  
Pólskórek.

M 1822

POLSKA: 21. *Empire d'Autriche dressé par A. H. Dufour, gravé par Ch. Dyonnet... 1:2.000.000. 71,5 × 51,6.*

22. *Monarchie Prussienne... 1:1.600.000. 71,5 × 51,6.*

27. *Russie occidentale... 1:2.800.000. 51,2 × 71,5.*

1868.

553. STIELER A. *Hand-Atlas über alle Theile der Erde und über das Weltgebäude. Herausgegeben von Adolf Stieler. Gotha Justus Perthes.*

Tablic stalor. kolor. 83; 38½ cm. podł.

Tytuł okładkowy: „Adolf Stieler's Hand-Atlas... vollständige Ausgabe 1868“; karta tyt. stalor., z tytułem, jak na wstępie.

Plótno: Prowenjencja: „Z Biblioteki Mańkowskiej Maryi z Księżąt Druc-kich-Lubeckich Łęskiej“ (pieczęć).

M 1943

POLSKA: 22-a. *Nord-östliches Deutschland bearbeitet von C. Vogel. 1:1.850.000. 37,5 × 32,5.*

22-b. *Die Preussischen Provinzen Preussen und Posen bearbeitet von C. Vogel. 1:1.850.000. 37,6 × 30,3. Poboczne: Uebersicht des Preussischen Staats. i Berlin und Umgegend.*

23. *Östliches Deutschland oder Böhmen, Mähren und Schlesien entworfen & bearbeitet von Hermann Berghaus. 1:1.850.000. 33,1 × 26,5.*

26. *Der österreichische Kaiserstaat bearbeitet von C. Vogel. 1:3.700.000. Pobocznie: Wien. 1:150.000 (plan). 38,5 × 31,7.*

26. *Russland and Skandinavien im Maassstabe von 1:10.000.000. Von A. Petermann. 40 × 32,5. Poboczne: St. Petersburg und Umgebung. 1:500.000; Moskau und Umgebung. 1:500.000. Zawiera Królestwo Polskie z Litwą i Rusią. Pod dolną ramką map: Gotha. Justus Perthes 1868 (na niektórych: 1867).*

1868.

554. ZAKREVSKIJ NIKOLAJ. *Opisanie Kiewa. Soczinenie Niko-laja Zakrevskago. Izdano iżdiveniem Moskovskago Archeologiczeskago Obszczestva. Trinadcat' listov czerteżej i risunkov [ros.].*

Karta tyt.; tablic litogr. 19, w tem z mapą i planami 11; 55 cm.

- Zawiera: (1). *Plan Kiewa v X věkě... Podziałka: 1 : 16800.*  
 (2). „ „ *ot 988 do 1240 goda... Podziałka 1 : 16800.*  
 (3). „ „ *ot 1400 do 1600 „ „ „*  
 (4). „ „ *ot 1700 do 1800 „ „ „*  
 (5). *Plan starago Kiewa v tri razlicznyja epochi... 1240, 1800, 1864. Podziałka: 1 : 4200.*  
 [8—11]. *Plany pieczar Kijowskich.*  
 [12]. *Plan Kievo-Peczerskoj Lavry.*  
 [17]. *Plan Okrestnostej Kiewa; 1 : 126.000.*

Tablice 6, 7, 13—16, 18, 19 — z rysunkami i planami cerkwi.  
 Teka.

M 1669

1869.

555. *Chozjajstvenno-statisticzeskij atlas Evropejskoj Rossii izdan Departamentom zemledělja i selskoj promyslennosti Ministerstva Gosudarstvennych Imuszczestv. Izdanie 4-e i ispravlennoe. Atlas économique et statistique... S. Peterburg... 1869. Gravirvano i pechatano v litograficzskom... zavedenii Glybova... [ros.].*

Karta tyt.; tablic chromolit. 11; 54½ cm.

Tytuły map i objaśnienia znaków i kolorów — również w jęz. franc.

Teka.

M 1820

1869.

556. ZAMYSLOVSKIJ E. E. *Uczebnyj atlas po russkoj istorii sostavljen i izdan pod redakcieju E. Zamyslovskago. Izdanie vtoroe. S. Peterburg. Tipografija Zamyslovskago i Bobyleva... 1869. [ros.].*

Karta tyt.; tekstu str. 38; „Ukazatel“ — str. XII; tablic litogr. 16; 48½ cm.

Tablica 1 — chromolit.; inne — kolor. ręcznie. Z innych kamieni niż Nr. 550.  
 Pólskórek.

M 1670

1870.

557. STOCKMANN O. *Uczebnyj geograficzeskij atlas Rossijskoj Imperii. Sostavil O. F. Sztokman. Gota. Izdanie... Justusa Pertesa. 1870 [ros.].*

Karta tyt.; k. nlb. 1; tablic chromolitogr. 12; 27 cm. podł.

M 1944

1871.

558. IL'IN ALEKSĚJ AFINOGENOWICZ. *Podrobnij atlas Rossijskoj Imperii s planami glavných gorodov. 70 kart. S. Peterburg. Izdanie Kartograficzeskago Zavedenija A. Il'ina... 1871 [ros.].*

Karta tyt.; tablic chromolitogr. 70; 52½ cm.

M 1672

Półplótno.

POLSKA: (9). *Karta Vilenskoj gubernii. 39,5 × 35,6. Pohocznie: Plan g. Wilno.*

- (10). *Karta Vitebskoj gubernii.* 47,7 × 36,9. Pobocznie: *Plan g. Vitebska.*  
 (13). „ *Volynskoj* „ 49,5 × 35,9. „ „ *g. Žitomira.*  
 (16). „ *Grodzenskoj* „ 29,8 × 34,5. „ „ *g. Grodno.*  
 (22). „ *Kievskoj* „ 42,1 × 39,5. „ „ *g. Kieva.*  
 (23). „ *Kovenskoj* „ 47,1 × 32,7. „ „ *g. Kovno.*  
 (25). „ *Kurljandskoj* „ 48,3 × 30,5. „ „ *g. Mitavy.*  
 (27). „ *Lifljandskoj* „ 47,2 × 33,6. „ „ *g. Rigi.*  
 (28). „ *Minskoj* „ 45,2 × 50,6. „ „ *g. Minska.*  
 (29). „ *Mogilevskoj* „ 35 × 43,9. „ „ *g. Mogileva.*  
 (39). *Karta Podolskoj gubernii.* 45,3 × 32,8. Pobocznie: *Plan g. Kameneč*

*Podolska.*

(40). *Karta Poltavskoj gubernii.* 47 × 35. Pobocznie: *Plan g. Poltavy.*

(41). „ *Carstva Polskago.* 54 × 70,6. Pobocznie plany: *Warszawy, Płocka, Suwałk, Radomia, Lublina.*

(56). *Karta Czernigovskoj gubernii.* 36,6 × 39,4. Pobocznie: *Plan g. Czernigova.*

Mapy w skali 1 : 840000; plany miast — 1 : 42000 (Warszawy — 1 : 84.000, Kijowa — 1 : 63.000).

1871.

559. KIEPERT HEINRICH. *Neuer Hand-Atlas über alle Theile der Erde entworfen und bearbeitet von Dr. Heinrich Kiepert. Zweite vollständig berichtigte und vermehrte Auflage... Berlin. Verlag von Dietrich Reimer. 1871.*

Karta tyt.; „Vorwort“ — str. 4; „Berichtigungen“ — k. 1; tablic litogr. kolor. 45; 50 cm. podł.

Pólskórek.

M 1823

POLSKA: 5. *Deutschland.* 1 : 3.000.000; 10. *Brandenburg, Schlesien, Posen.* Berichtigt 1867. 1 : 1.000.000; 11. *Pommern und Preussen.* Berichtigt 1869. 1 : 1.250.000; 12. *Monarchie Osterreich - Ungarn.* Berichtigt 1870. 1 : 3.000.000; 13. *Galizien, Ungarn und Nebenländer.* Berichtigt 1870. 1 : 2.000.000; 24. *Russland.* Berichtigt 1870. 1 : 8.000.000. Rozmiar tablic — ok. 50 × 40.

1871.

560. *Materialy dlja istoriko-geograficzeskago atlasa Rossii. Izdanie Archeograficzeskoi Kommissii. Sanktpeterbuřg. 1871 (Peczatnja V. Golovina) [ros.].*

Karta tyt.; tekstu str. V; tablic litogr. 2; 40 cm.

Mapy: 1. Z „*Liber chronicarum*“ H. Schedel'a, Norymberga, 1493.

2. „*Mappa mondo*“, Fra Mauro, 1459.

Póplótno.

M 1137

1871.

561. STEINMANN I. *Uczebnyj atlas Rossii I. Szejnmana. Izdanie G. Gesselja [H. Hessel] v S. Peterburge i Leipcigě. 1871 [ros.].*

Karta tyt.; tabl. chromolitogr. 17; 28 cm. podł.

M 1950

1872.

562. AMTHOR ED. i ISSLEIB WILHELM. *Volks-Atlas über alle Theile der Erde für Schule und Haus* herausgegeben von Dr. Ed. Amthor und Wilhelm Issleib... *Vollständig in 24 Karten in Farbendruck. Sechzehnte Auflage. Gera. Druck und Verlag von Issleib u. Rietzschel 1872.*

Karta tyt.; tablic chromolitogr. 24; 23½ cm.

M 142

ok. 1872.

563. IL'IN A. A. *Uczebnyj geograficzeskij atlas 30 tablic. Izdanie Kartograficzeskago Zavedenija A. Il'ina. S. Peterburg...* [ros.].

Tytuł okładkowy; dedykacja — k. 1; tablic chromolit. 30; 37 cm. M 1136

POLSKA. XIII. *Pribaltijskija i Privisljanskija gubernii*. 1: 4.200.000. 36,9 × 30,5.XIV. *Bassejny Czernago i Azovskago morej*. 1: 4.200.000; 34 × 35.XIX. *Karta centralnoj Evropy, Germanskoj Imperii i Avstro-Vengrii*. 1: 4.200.000; 42,6 × 33,2.

1873.

564. PAVLISZCZEV NIKOLAJ IVANOVICZ. *Istoriczeskij atlas Rossii N. I. Pavliszczewa. Vtoroe znacitelno popolnennoe izdanie. Czast' [I—] II. 1873* [ros.].

Tablic chromolit. 20; 33½ cm. podł.

Cz. I. *Obzor istoriczeskich kart. Lëtopiš i Rodoslovnyja respisi. Vilna. Tipografija Okružnago Sztaba...* 1873. Tekstu k. nłb. 59.Cz. II. *Istoriczeskija karty; S. Peterburg. Tipografija Brat'ev Szumacher...* 1873. Tablice wykonane w litogr. A. Il'ina.

Płótno.

M 1949

1874.

565. IL'IN A. A. *Opyt statisticzeskago atlasa Rossijskoj Imperii. Sostavil Generalnago Sztaba polkownik A. Il'in. Po svèdènijam Centralnago Statisticzeskago Komiteta, Voëno-topograficzeskago Otdèla i Voëno-uczenago Komiteta Glavnago Sztaba, Departamentov Torgovli, Manufaktur, Zemledèlja i drugich...* S. Peterburg 1874. *Izdanie...* A. Il'ina [ros.].

Karta tyt.; „Oglavlenie“ — k. 1; tablic chromolitogr. 45; 47 cm.

M 1673

1874.

566. KRIŽEK VACLAV. *Atlas statistický rakousko-uherské říše. 36 map a tabel. Sestavil Vaclav Křížek, reditel c. k. realného gymnasia v Tabore 1873. Nakladatel ... I. L. Kober v Praze. Lit. Em. Stary a spol. v Praze.*

Karta tyt.; tablic chromolitogr. 36; 15 cm. podł.  
Na okładce tytuł, datowany: „1874“.

M 162

1874.

567. VIVIEN DE SAINT-MARTIN LOUIS. *Atlas dressé pour l'Histoire de la géographie et des découvertes géographiques depuis les temps les plus reculés jusqu'à nos jours par M. Vivien de Saint-Martin ... Paris ... Hachette et C-ie ... 1874.*

Przedtytuł; karta tyt.; tekstu str. 4; tablic chromolit. 13; 44 cm.  
Sygnatura tekstu „l'Histoire de la géographie“ ... — Dział Kartogr. 62.  
Płótno.

M 1151

1875.

568. ANUCZIN DIMITRIJ GAVRILOVICZ. *Oczerki ekonomiczeskago položenija krest'jan v gubernijach Carstva Pol'skago v 1873 godu. Statisticzeskij sbornik iz 25 kart s kratkim objasneniem. Sostavleno po officialnym dannym pod redakcieju general-maiora D. G. Anuczina. Radom, 1875 [ros.].*

Tablic chromolitogr. 25; 80 cm.

Brak str. 34 tekstu objaśniającego do atlasu; tablice rozmiaru 114,5 × 144, bez karty tytułowej, w tece:

1. Administrativnoe razdělenie gubernij i czislennyj sostav gminnych schodov. 2. Sostav gmin. 3. Naselennost' gmin. 4. Prostranstvo gmin. 5. Gminnyja pomiščzenija. 6. Služba i soslovnost' vojtov gmin. 7. Služba i soslovnost' lavnikov. 8. Sel'skija ucziliszcza. 9. Ssudoberegatel'nyja kassy. 10. Koliczestvo uplaczivaemych krest'janami podatej i sborov. 11. Otnoszenie krest'janskich zemel' k obszczemu prostranstvu gmin. 12. Prostranstvo krest'janskich zemel' po rasczetu na odnu duszu. 13. Otnoszenie krest'janskich paszen k obszczemu prostranstvu krest'janskich zemel'. 14. Otnoszenie krest'janskich lugov k obszczemu prostranstvu krest'janskich zemel'. 15. Otnoszenie krest'janskich lěsov k obszczemu prostranstvu krest'janskich zemel'. 16. Lěsnye servituty. 17. Pastbiszcznyje servituty. 18. Meževoje dëlo. 19. Otnoszenie stoimosti krest'janskich stroenij po zastrachovaniju ot ognja k prostranstvu krest'janskich zemel'. 20. Czisló krest'janskich loszadej. 21. Czisló rogatago skota u krest'jan. 22. Czisló krest'janskich ovec. 23. Czisló chlěvnago skota u krest'jan. 24. Krest'janskoe pczelovodstvo. 25. Otnoszenie czisla pitejnych zavedenij k koliczestvu sel'skago naselenija.

Mapy wykonane „V lit. zaved. Maksimilijana Fajansa v Varszavė“.

Teka.

M 1829

1877.

569. IL'IN A. A. *Uczebnyj geograficzeskij atlas A. Il'ina. Dlja polnago gimnaziczeskago kursa. S. Peterburg 1877. Izdanie Kartograficzeskago zavedenija A. Il'ina* [ros.].

Karta tyt.; tablic chromolit. 21; 26½ cm.

M 616

1877.

570. MURAV'EV NIKOLAJ NIKOLAEVICZ. *Vojna za Kavkazom v 1855 godu. Atlas. Plany i gravjury. Izdano Aleksandroju Nikolaevnoj Demidovoju. S. Peterburg Tipografija ... „Obszczestvennaja Pol'za“ ... 1876* [ros.].

Karta tyt.; tablic litogr. 17, w tem z planami i mapami 12; 34 cm.

Sygnatura tekstu: A 13  $\frac{2}{50-51}$

M 614

1878.

571. BLOCH JAN. *Wplyw dróg żelaznych na stan ekonomiczny Rossyi. Atlas. Jan Bloch. Warszawa 1878.*

Karta tyt., „Spis tablic“ — k. 1; tablic chromolitogr. 47; kart tyt. do poszczególnych działów — 3; 66½ cm.

Półplótno.

M 1825

1880.

572. BARTHOLOMEW JOHN. *Philips' handy atlas of the counties of England: by John Bartholomew ... New and enlarged edition, with consulting index. London: George Philip & Son ... 1880.*

Karta tyt.; „Contents“ — k. 1; tablic chromolitogr. 43; „Index“ — k. 1, str. 42; 18½ cm.

Plótno. Prowenjencja: „Z Biblioteki Mańkowieckiej Maryi z Księżąt Druckich-Lubeckich Łęskiej“ (pieczęć).

M 151

1880.

573. RAGOZIN VIKTOR IVANOVICZ. *Volga. Atlas. S. Peterburg* [ros.].

T. I—II; tablic chromolitogr. 15; 39½ cm.

T. I. *Ot istoka do Oki* — k. tyt.; k. nlb. 1; tablic 9.

T. II. *Ot Oki do Kamy* — k. tyt.; k. nlb. 1; tablic 6.

Tablice: „sostav. V. A. Raevskij; kart. zav. A. Il'ina“.

M 1138

Sygnatura tekstu: 11522.

1875 — 1880.

574. SPAMER OTTO. *Hand-Atlas der neueren Erdbeschreibung für Haus und Schule. Vollständig in 34 Karten in Farbendruck... Beigabe zu Otto Spamer's Illustriertem Konversations-Lexikon. Leipzig und Berlin. Verlag von Otto Spamer. 1875—1880.*

Karta tyt.; „Erläuterungen“ — k. nlb. 2; tablic chromolitogr. z tekstem objaśniającym na odwrotnej stronie 32; 30<sup>1</sup>/<sub>2</sub> cm.

Pólskórek. Prowenjencja: „Benedikt Michajłowicz Płoszczanski“ (pieczęć).

POLSKA: 13. *Nordöstliches Deutschland.* 24 × 19.

22. *Europäisches Russland.* 19,2 × 23,9.

M 606

1881.

575. ANDREE RICHARD. *Allgemeiner Handatlas in sechs- und achtzig Karten mit erläuterndem Text. Herausgegeben von der Geographischen Anstalt von Velhagen & Klasing in Leipzig. Bielefeld und Leipzig... 1881.*

Karta tyt.; tablic chromolitogr. 86 na 96 liczbowanych stronicach; tekstu str. 98; 43 cm.

Pólskórek.

M 1140

POLSKA: 33. *Provinz Schlesien.* 1 : 1.250.000; 36. *Provinzen Brandenburg und Posen.* 1 : 1.350.000; 40. *Provinzen Ost- und Westpreussen.* 1 : 1.500.000.

1881.

576. ZDANOWICZ A. *Zbiór map do „Rysu chronologiczno-historycznego państw nowożytnych“.* Wilno, J. Zawadzki 1881.

Tablic litogr. 14; tabel genealogicznych 40; 22<sup>1</sup>/<sub>2</sub> cm.

Mapy mają podpis: „Lit. N. Maca v Vil'nè, Trokskaja ul. d. No. 393“ (ros.); tabele w końcu ostatniej strony: „Vil'no. Tipografija p[od] f[irmoju] Osipa Zawadzkiego (Zamk. per[eulok] d. Nr. 149)“.

Mapy kopjowane z wyd. 1861 r. (Nr. 545).

M 167

POLSKA: 10. *Polska za Poniatowskiego*; 11. *Polska za Bolesława Krzywoustego.*

1882.

577. STIELER A. *Adolf Stieler's Handatlas über alle Theile der Erde und über das Weltgebäude. 95 Karten. Gotha, Justus Perthes.*

Karta tyt. litogr.; „Inhalt“ — k. 2; tablic chromolitogr. (granice kolor. ręcznie) — 95; tekstu str. 198; „Nachträge“ — k. 1; 39<sup>1</sup>/<sub>2</sub> cm.

Pólskórek. Prowenjencja: „Z Biblioteki Mańkowieckiej Maryi z Księżąt Druckich-Lubeckich Łęskiej“ (pieczęć).

M 1139

POLSKA: 11 — 14. *Das Deutsche Reich in 4 Blättern von C. Vogel.* 1 : 1.500.000. Blatt 2. obejmuje Pomorze, Poznańskie i część Królestwa Polskiego; Blatt 4. — Śląsk.

19. *Oesterreich-Ungarn in 4 Blättern von C. Vogel.* 1 : 1.500.000. Blatt 2. obejmuje Galicję.

44 — 49. *Ost-Europa in 6 Blättern.* 1 : 3.700.000. Blatt 3. i 5. obejmują Królestwo Polskie oraz Litwę i Ruś.

1882.

578. WILD HEINRICH. *O temperaturê vozducha v Rossijskoj Imperii, po priglaszeniju poczetnago czlena Akademii Nauk grafa P. A. Valueva kriticzeski obrabotal G. Vild, direktor Glavnoj Fiziczeskoj Observatorii ... S atlasom. Sanktpeterburg, Tipografija Imperatorskoj Akademii Nauk ... 1882 [ros.].*

2 karty tyt.; „Soderzanie“ — k. 1; „Ponizhenie temperatury“ — k. 1; tablic chromolitogr. 25, w tem z wykresami — 3; 55 cm.

Sygnatura tekstu: 55054.

M 1678

1884.

579. IL'IN A. A. *Podrobnyj atlas vsëch czastej svëta izdannij v pamiat' dvadcatipjatilëtija 1859—1884 Kartograficzeskago zavedenija A. Il'ina. 62 karty. S. Peterburg. Kartograficzeskoe zavedenie A. Il'ina ... 1884 [ros.].*

Karta tyt.; dedykacja — k. 1; spis tablic — k. 1; przedmowa — k. 1; tekstu (podział administracyjny) — k. 2; tablic chromolitogr. 63; 85 cm.

Teka.

M 1826

POLSKA: 23 — 28. *General'naja karta Evropejskoj Rossii ... 1 : 2.520.000. 6 sekcyj.*

35. *Karta Germanii.* 1 : 2.520.000.

36. *Karta Austro-Vengrii.* 1 : 2.520.000.

1885.

580. LEER GENRICH ANTONOVICZ. *Karty k strategii (taktikë teatra voennyh dějstvij). Sost. general-lejtenantom' Leerom. Czast' I. S. Peterburg. Litografija P. Ja. Ivanova ... 1885 [ros.].*

Tytuł okładkowy; tablic litogr. 21; 29 cm. podł.

Sygnatura tekstu: „Strategija... Izdanie 4. Czast' I. Glavnye operacii“ — 55074.

M 1947



1886.

581. ANDREE R. *Dr. Richard Andrees Allgemeiner Volksschul-Atlas. Ausgeführt von der Geographischen Anstalt von Velhagen & Klasing in Leipzig. Bielefeld und Leipzig... 1886.*

Karta tyt.; tablic chromolitogr. 28 na 32 stronach; 27½ cm.

Plótno. Prowenjencja: „Z Biblioteki Mańkowieckiej Maryi z Książąt Druckich-Lubeckich Łęskiej“ (pieczęć).

M 610

1886.

582. KEIL W. i RIECKE FR. *Deutscher Schul-Atlas. Herausgegeben von W. Keil und Fr. Riecke. 36 Haupt- und 21 Nebenkarten in Farbendruck... Einunddreissigste vermehrte und vollständig neubearbeitete Auflage von Amthor-Issléibs Volks-Atlas über alle Teile der Erde. Berlin 1886. Verlag von Theodor Hofmann...*

Karta tyt.; tablic chromolitogr. 36; 31 cm.

Plótno. Prowenjencja: „Z Biblioteki Mańkowieckiej Maryi z Książąt Druckich-Lubeckich Łęskiej“ (pieczęć).

Por. Nr. 562.

M 607

1887.

583. ZAMYSLOVSKIJ E. E. *Uczebnyj atlas po russkoj istorii sostavlén i izdan pod redakcieju prof. E. Zamyslovskago. Izdanie tret'e. K atlasu prilagajutsja ob'jasnenija, napeczatannyja otdél'noju knigoju. S. Peterburg. Izdanie Kartograficzeskago zavedenija A. Iłina... 1887 [ros.].*

Karta tyt.; „Soderżanie“ — k. 1; tablic chromolit. 22; 49½ cm.

Osobno: „Ob'jasnenija...“ str. 255, 8º.

Pólskórek.

M 1671

1888.

584. KAUL'BARS ALEKSANDR VASIL'EVICZ. *Atlas promérov proizvedennyh v 1873 godu v nizov'jach r. Amu-Dar'i general'nago sztaba polkovnikom A. V. Kaul'barsom. Prilożenie k trudu togo że avtora, pomészczennomu v IX-m tomé Zapisok Imperatorskago Russkago Geograficzeskago Obszczestva... „Nizov'ja Amu-Dar'i...“ Atlas... Sanktpeterburg... 1888 [ros.].*

Karta tyt.; tablic litogr. 7; 45 cm.

Dodatek: „Polnyj spisok promérov...“ str. 40, 8º.

M 1677

1888.

585. WILD H. *Ob osadkach v Rossijskoj Imperii. Obrabotal G. Vił'd ... Atlas. Sanktpeterburg. Tipografija Imperatorskoj Akademii Nauk ... 1888 [ros.].*

Karta tyt.; tablic chromolitogr. 6; 53 cm.

Na tablicach: „Kartograficzeskoe zavedenie A. Il'ina v S.Peterburgė“.

Sygnatura tekstu: 55053.

M 1679

1889.

586. LASSAILLY CH. *Atlas - Guide de poche par Ch. Lassailly, géographe. Exposition universelle de 1889. (Paris 1889).*

Karta tyt. i tekst — str. 8; tablic litogr. kolor. ręcznie 12; 18 cm.

M 143

1889.

587. NORDENSKIÖLD ADOLF ERIK. *Facsimile - Atlas to the early history of cartography with reproductions of the most important maps printed in the XV and XVI centuries. Translated from the Swedish original by Johan Adolf Ekelöf ... Stockholm MDCCCLXXXIX.*

Przedtytuł; karta tytułowa; k. nlb. 3; str. 141, tablic światłodruk. 51; 52 cm.  
Pólskórek.

M 1681

1890.

588. PERTHES JUSTUS. *Justus Perthes' Taschen-Atlas. 26. Auflage. Vollständig neu bearbeitet von Hermann Habenicht. 24 kolorierte Karten in Kupferstich. Mit geographisch-statistischen Notizen. Gotha: Justus Perthes. 1890.*

Karta tyt. i tekst — str. 32; tablic miedziar. kolor. 24; 17½ cm.

Płótno. Prowenjencja: „Z Biblioteki Mańkowskiej Maryi z Książąt Druckich-Lubeckich Łęskiej“ (pieczęć).

M 144

1892.

589. BIELENSTEIN AUGUST JOHANN GOTTFRIED. *Atlas der ethnologischen Geographie des heutigen und des praehistorischen Lettenlandes. Von Dr. A. Bielenstein. Beilage zu den Grenzen des lettischen Volkstammes und der lettischen Sprache in der Gegenwart und im 13. Jahrhundert. St. Petersburg, 1892 ... Eggers & Co ...*

Karta tyt.; „Verzeichniss“ — k. 1; tablic chromolitogr. 7; 49 cm.

Zawiera następujące tablice („Kartogr. zav. A. Il'ina, SPB.<sup>(4)</sup>):

I. *Das Lettische Sprachgebiet um das Jahr 1884...*

I-a. *Karte des Gebietes Posiņ, Sybelin und Umgegend an der Ostgrenze von Polnisch-Livland entw. u. gez. von Felix von Ciechanowiecki im Februar 1883.*

II. *Die landschaftlichen und sprachlichen Grenzen der Letgallen und Semgallen, der Kuren und Liven um 1250...*

III. *Curonia und Semigallia um 1250...*

IV. *Livonia, Lethigallia u. Selonia um 1250...*

V. 1-2: [1]. *Die Bisthümer Riga, Kurland, Semgallen im Jahre 1237; [2]. Die einstigen Mischungsverhältnisse der Liven u. Letten im Kurenlande, dargestellt in den Grenzen d. heutigen (polit.) Kirchspiele...*

VI. *Die lettischen Dialekte der Gegenwart. Isoglossen-Karte...*

Oprócz tablicy I-a — wszystkie: „entworfen v. Dr. Aug. Bielenstein, gez. v. E. Bielenstein“.

Skala: I, II, V — 1 : 1.260.000; III, IV, VI — 1 : 630.000; I-a — 1 : 126.000.  
Sygnatura tekstu: H 23<sup>3/4</sup>.

M 1674

1892.

590. FREEMAN EDWARD AUGUSTUS. *Istoriczeskaja geografija Evropy. Perevod M. V. Luczickoj. Moskva V. Richter 1892 [ros.].*

2 woluminy: I. *Tekst* — str. XLVII, 434, XXXI; 8°.

II. *Karty* — tablic chromolitogr. 74; 29 cm.

M 608

1894.

591. *Geologic atlas of the United States. Washington 1894. U. S. Geological Survey. Department of Interior.*

Tablic chromolitogr. 48; 56 cm.

Zeszyty 1 — 6; 8 — 12; innych brak.

Ph. 1283, zesz. 1 — 161.

M 1827

1895.

592. KIERSNOWSKI I. A. *O napravlenii i silie větra v Rossijskoj Imperii. Atlas. Priloženie k Zapiskam Imperatorskoj Akademii Nauk po Fiziko-Matematicheskomu Otdeleniju T. II, Nr. 4. Sanktpeterburg 1895 [ros.].*

Karta tyt.; „Oglavlenie“ — k. 1; tablic litogr. 22; 50 cm.

Sygn. tekstu: 04470.

M 1680

1896.

593. PERTHES J. *Justus Perthes' Staatsbürger-Atlas. 24 Kartenblätter mit über 60 Darstellungen zur Verfassung und Verwal-*

*tung des Deutschen Reichs und der Bundesstaaten. Mit Begleitworten von Paul Langhans. 2. Auflage. Gotha: Justus Perthes. 1896.*

Karta tyt. i tekst — str. 36; tablic chromolitogr. 24; 17 $\frac{1}{2}$  cm.

Plótno. Prowenjencja: „Z Biblioteki Mańkowskiej Maryi z Książąt Druckich-Lubeckich Łęskiej“ (pieczęć).

M 150

1897.

594. NORDENSKIÖLD A. E. *Periplus. An essay on the early history of charts and sailing-directions translated from the Swedish original by Francis A. Bather with numerous reproductions of old charts and maps. Stockholm MDCCCLXXXVII. (P. A. Norstedt & Söner).*

Przedtytuł, karta tyt., przedmowa i spis rzeczy — str. X; tekstu str. 208; tablic światłodrukowych 60; 52 cm.

Pólskórek.

M 1676

1897.

595. PERTHES J. *Justus Perthes' See-Atlas. Eine Ergänzung zu Justus Perthes' Taschen-Atlas, entworfen und bearbeitet von Hermann Habenicht. 24 kolorierte Karten in Kupferstich mit 127 Hafenplänen. Mit nautischen Notizen und Tabellen von Erwin Knipping. Dritte Auflage. Gotha: Justus Perthes. 1897.*

Karta tyt. i tekst — str. 48; tablic miedziór. kolor. ręcznie 24; 17 $\frac{1}{2}$  cm.

Plótno. Prowenjencja: „Z Biblioteki Mańkowskiej Maryi z Książąt Druckich-Lubeckich Łęskiej“ (pieczęć).

M 148

1897.

596. SCHRADER FRANÇOIS. *Atlas de poche contenant 16 cartes doubles, 35 cartes simples, un texte géographique et statistique et un index alphabétique des noms contenus dans l'atlas avec renvoi aux cartes dressé... sous la direction de F. Schrader. Paris. Librairie Hachette et C-ie... 1897.*

Str. 131, łącznie z kartą tytułową, tekstem i 51 tabl. chromolitogr.; 19 cm.

Plótno. Prowenjencja: „Z Biblioteki Mańkowskiej Maryi z książąt Druckich - Lubeckich Łęskiej“ (pieczęć).

M 145

1898.

597. ANTROPOV P. A. *Finansovo-statisticzeskij atlas Rossii. Nagljadnoe graficzeskoe izobrażenie finansovago sostojanija Rossii. Geograficzeskoe raspredelenie gosudarstvennych dochodov i rascho-*

*dov i městnych: zemskich i mirskich raschodov. Raspredélenie gubernij Evropejskoj Rossii po stepeni finansovoj i ekonomičeskoj proizvoditel'nosti. Dviženie gosudarstvennych dochodov v periody 1857 — 61 gg., 1880 g., 1887 g. i 1895 g. Dviženie gosudarstvennych raschodov za 10-létie (1885 — 1894 gg.). Sraivnenie bjudžeta Rossii s nékotorymi iz zapadno-evropejskich gosudarstv. Sostavil po official'nym dannym P. A. Antropov. Izdanie A. F. Marksa. S. Peterburg. 1898 [ros.].*

Karta tyt.; dedykacja — k. 1; „Oglavlenie“ — k. 2; „Vvedenie“ — str. 19; tablic chromolitogr. z mapami 29; tablic chromolitogr. z diagramami 9; tabel statyst. str. nlb. 7; „Istoczniki“ — k. 1; 34 cm.

M 609

1898.

598. PERTHES J. *Justus Perthes' Atlas antiquus. Taschen-Atlas der alten Welt von Dr. Alb. van Kampen. 24 Karten in Kupferstich mit Namenverzeichnis und einem Abrisse der alten Geschichte. Sechste Auflage. Gotha: Justus Perthes. 1898.*

Karta tyt. i tekst — str. 32; tablic miedzior. kolor. 24; 17 1/2 cm.

Plótno. Prowenjencja: „Z Biblioteki Mańkowickiej Maryi z Książąt Druckich - Lubeckich Łęskiej“ (pieczęć).

M 149

1898.

599. PERTHES J. *Justus Perthes' Geschichts-Atlas. Taschen-Atlas zur mittleren und neueren Geschichte von Dr. Alfred Schulz. 24 Karten in Kupferstich... Gotha: Justus Perthes 1898.*

Karta tyt. i tekst — str. 68; tablic miedzior. kolor. 24; 17 1/2 cm.

Plótno. Prowenjencja: „Z Biblioteki Mańkowickiej Maryi z Książąt Druckich - Lubeckich Łęskiej“ (pieczęć).

M 147

1899.

600. PERTHES J. *Justus Perthes' Taschen-Atlas. 35. Auflage. Vollständig neu bearbeitet von Hermann Habenicht. 24 kolorierte Karten in Kupferstich. Mit geographisch-statistischen Notizen von H. Wichmann. Gotha: Justus Perthes. 1899.*

Karta tyt. i tekst — str. 68; tablic miedzior. kolor. 24; 17 1/2 cm.

Plótno. Prowenjencja: „Z Biblioteki Mańkowickiej Maryi z Książąt Druckich - Lubeckich Łęskiej“ (pieczęć).

M 146

1901.

601. LJASKORONSKIJ VASILIJ G. *Gil'om Levasser de Boplan* [Guillaume Levasseur de Beauplan] *i ego istoriko-geograficzeskie trudy odnositel'no južnoj Rossii. I. Opisanie Ukrainy; II. Karty Ukrainy. Kiev, Tipografija I. I. Czokoloav... 1901* [ros.].

Tablic fototyp. kolor. ręcznie 5; tekst ros.; 38 cm.

Karta tyt.; przedmowa i wstęp — str. VII; karta tyt. i „Opisanie Ukrainy...“ G. Beauplana, tłumaczenie z 2-go wyd. francuskiego 1660 r. — str. 44; „Karty Ukrainy...“, tekst objaśniający i „Spisok naseleennyh měst“ — str. 37, nlb 1; tablice ze zmniejszonymi reprodukcjami map Beauplana, jak w Nr. 121 poz. 84, Nr. 210 poz. 43 — 46.

M 1200

1902.

602. KIEPERT HEINRICH. *Atlas antiquus. Zwölf Karten zur alten Geschichte entworfen und bearbeitet von Heinrich Kiepert... Mit Namenverzeichniss. Berlin. Dietrich Reimer (Ernst Vohsen).*

Karta tyt.; tablic chromolitogr. 12; „Namen-Verzeichniss... Neue berichtigte Ausgabe 1902...“ — karta tyt., str. 27; 36 cm.

M 1146

1903.

603. *The new volumes of the Encyclopaedia Britannica constituting in combination with the existing volumes of the ninth edition the tenth edition... The tenth of the new volumes, being volume XXXIV of the complete work. Maps. Published by Adam & Charles Black, Edinburgh & London... MCMIII.*

Karta tyt. i wstęp — str. VII; tablic chromolitogr. 124; „Index“ — k. 1, str. 497; 31 cm.

M 648

POLSKA: 24. *German Empire, eastern part.*

28. *Empire of Austria-Hungary.*

33. *Russia in Europe with Poland and Finland.*

34. *Russia western and southern part.*

Rozmiar map 25,3 × 37.

1899 — 1904.

604. JABŁONOWSKI ALEKSANDER. *Atlas historyczny Rzeczypospolitej Polskiej wydany z zasilkiem Akademii Umiejętności w Krakowie. Epoka przelomu z wieku XVI na XVII-sty. Dział II-gi. „Ziemie Ruskie“ Rzeczypospolitej. Opracował i wydał Aleksander*

Jabłonowski. Warszawa — Wiedeń 1899 — 1904. Drukiem C. i K. Wojskowo-geograficznego Zakładu w Wiedniu.

Karta tyt.; tekstu k. 2; tablic chromolitograf. 17 („Paris, imprimerie de Louis Antoine“); 62 cm. podł.

„Dział I“ — nie ukazał się. Por. „Sprawozdania z Czynności i Posiedzeń Akademii Umiejętności w Krakowie“, t. IX, 1904, Nr. 8, str. 14 n.

M 1828

1905.

605. MARKS ADOLF FEDOROVICZ. *Boł'szoj vsemirnyj nasto'lnyj atlas Marksa. Pod redakciej professora E. Ju. Petri i Ju. M. Szokal'skago ... 62 glavnych i 148 dopolniten'nych kart na 53 tablicach in folio. S priloženiem pojasniten'nago teksta k 8 kartam po klimatologii, sostavlennago V. Bebberom i V. Keppenom ... i s alfavitnym ukazatelem geograficzeskich nazvanij, pomeszczennyh v atlasie. S. Peterburg. Izdanie A. F. Marksa. 1905 [ros].*

Karta tyt.; k. nłb. 1; str. 6; tablic chromolitogr. 53; indeks — str. 134; 44 cm. Pólskórek.

M 1201

POLSKA: 19, 20; 23, 24. *Evropejskaja Rossija*; 1:2.000.000. List 5, 6, 9, 10. 31. *Germanskaja Imperija*.

35. *Czechija, Moravija i Silezija*.

37. *Avstro-Vengrija*.

ok. 1906.

606. KUROPATKIN ALEKSĚJ NIKOLAEVICZ. *Karty i schemy k otczetu general-adjutanta Kuropatkina „Sraženie pod Mukdenom v fevralé mėsjacé 1905 goda“ [ros].*

Tablic chromolitogr. 57; 35½ cm. podł.

Prowenjencja: „Biblioteka 105 péchotnago Orenburgskago polka“ (ros).

M 1951

ok. 1906.

607. PHILIP GEORGE. *Philips' elementary atlas of comparative geography. A series of 40 coloured plates, containing over 90 maps and plans, printed in colours, and 8 pages of introductory letterpress. Edited by George Philip...*

Karta tyt.; tekstu str. 8; tablic chromolitogr. 40; 27½ cm.

M 650

1907.

608. NIEWIADOMSKI ELIGJUSZ. *Atlas do dziejów Polski zawierający czternaście map barwnych według Lelewela i innych do użytku szkolnego opracował Eligjusz Niewiadomski. Wydanie*

drugie przejrzone i powiększone. Warszawa 1907. Wydawnictwo M. Arcta.

Karta tyt.; „Przedmowa“ — k. 1; tablic chromolitogr. 14; „Skorowidz miejscowości“ — k. 1; 30 1/2 cm. podł.

1. Ziemie zajęte przez plemiona słowiańskie w epoce monarchii Karola Wielkiego.

2. Polska za Mieczysława I-go r. 992.

3. Polska za Bolesława Chrobrego r. 1025.

4. Polska przez Bolesława Krzywoustego między synów podzielona r. 1138.

5. Polska w podziałach r. 1279. Bolesław Wstydlivy, książę krakowski.

Litwa epoki Wojsielka.

6. Polska za Władysława Łokietka r. 1333. Dzierżawy litewskie Gedymina.

7. Polska za Kazimierza Wielkiego r. 1370. Dzierżawy litewskie Olgierda.

8. Polska w ostatniem dziesięcioleciu XV w.

9. Polska za Stefana Batorego r. 1586. Podział ziem według Unii Lubelskiej r. 1569.

10. Polska po rozejmie Andruszowskim i traktacie Buczackim r. 1673.

11. Polska XVIII w.; podział administracyjny.

12. Rozbiory Polski r. 1772, 1793, 1795.

13. Księstwo Warszawskie utworzone przez Napoleona I. r. 1807, powiększone 1809.

14. Królestwo Polskie utworzone r. 1815 na Kongresie Wiedeńskim.

Mapa 1. — 1:12.000.000; pozostałe — 1:7.250.000.

Pod dolną ramką map: „Litografia i Druk Karola Flemminga, A. G., w Głogowie“. Rozmiar map — ok. 23,5 × 25,5.

Wydanie I tego atlasu ukazało się w 1899 r.

M 647

1907.

609. RUHNSTRUCK W. *Atlas der Postgeographie in 36 Haupt- und 21 Nebenkarten. Herausgegeben von W. Ruhnstruck, Postsekretär. Ausgeführt in der Geographischen Anstalt von Dietrich Reimer (Ernst Vohsen) in Berlin. Dritte berichtigte und vermehrte Auflage. Cassel 1907. Verlag von Georg Dufayel.*

Przedtytuł; karta tyt.; k. nłb. 2; tablic chromolitogr. 15; 31 1/2 cm.

Brak tablic 4—24.

Plótno.

M 651

1908.

610. FREYTAG G. G. *Freytag's Welt-Atlas. 58 Haupt- und 25 Nebenkarten nebst einem alphabetischen Verzeichnis von mehr als 17000 geographischen Namen und statistischen Notizen über alle Staaten der Erde. Dritte, vermehrte Auflage. 1908. Wien und Leipzig... G. Freytag & Berndt.*

Karta tyt.; str. XVI, 96; tablic chromolitogr. 58; 17 1/2 cm.

Plótno. Prowenjencja: „Dr. Władysław Horodyski“ (pieczęć).

M 200



1909.

611. *Suomi kartasto. Kartbok över Finland. Suomen Matkailijayhdistys. Turistenföreningen i Finland.* Helsinki 1909.

Karta tyt. i tekst w jęz. fińskim i szwedzkim — str. 16, nlb. 2; tablic chromolit. 52; 20 cm

Plótno.

M 201

1899 — 1910.

612. KORDT VENJAMIN PETROVICZ. *Materialy po istorii russkoj kartografii. Izdanie Kommissii dlja razbora drevnich aktov. Kiev. Tipografija S. V. Kul'zenko [ros.].*

Tablic cynkograf. 77; tekst ros.; 48 cm.

*Vypusk I, 1899; Karty vsej Rossii i jużnych eja oblastej do poloviny XVII veka:* karta tyt.; k. nlb. 1; tekstu str. 15; tablic 32;

*Vypusk II, 1910; Karty vsej Rossii i zapadnych eja oblastej do konca XVII v.:* karta tyt.; k. nlb. 2; tekstu str. 31; tablic 45.

M 1675

1910.

613. *Russko-japonskaja vojna 1904 — 1905 gg. Rabota voenno-istoričeskoj kommissii po opisaniu russko-japonskoj vojny. S. Peterburg, 1910. Tipografija A. Suvorina [ros.].*

Tomy II — IX w 9 woluminach. Tablic chromolitograf. 399; 60 cm.

Brak tekstu. Zbiór map, planów, wykresów i ilustracyj do dzieła pod powyższym tytułem, składający się z 9 tek, z tytułem i spisem tablic na każdej:

[1]. T. II. *Pervyj period. Ot naczala voennyh dějstvij do boja u Tasziczao.* Tablic 35.

[2]. T. III. *Ljaojanskij period. Ot boja pod Tasziczao do otchoda k Mukdenu.* Tablic 45.

[3]. T. IV. *Szake — Sandepu.* Tablic 54; *Dopolnenie k cz. II, Nabėg na Inkou.* Tablic 6.

[4]. T. V. *Mukdenskoje srażenie.* Tablic 83 (w spisie przestawiona treść tablic: 38. *Boj u d. Salinpu* i 72. *Boj u d. Juchuanui*).

[5]. T. VI. *Sypingajskij period.* Tablic 34.

[6]. T. VII. *Tyl dějstvujuszczej armii. Czast' I — tablic 10; czast' II — tablic 26.*

[7]. T. VIII-1. *Oborona Kvantunga i Port-Artura. Czast' I. Ot naczala vojny do těsnago obloženija krėposti (17 ijulja 1904 g.).* Tablic 26.

[8]. T. VIII-2. *Czast' II. Ot naczala těsnago obloženija do konca osady (17 — ijulja — 20 dekabnja 1904 g.).* Tablic 56.

[9]. T. IX. *Vtorostepennye teatry voennyh dějstvij.* Tablic 24.

Brakujący t. I zawiera tekst i 2 mapy.

M 1700

1911.

614. *Atlas kart, planov i schem k opisaniu russko-tureckoj vojny 1877 — 1878 g. g. na Balkanskom poluostrovė. Vypusk VI*

(k VII tomu Opisaniya). Izdanie Voenno-Istoriczeskoj Komissii Glavnago Upravlenija General'nago Sztaba, pod redakcją general'nago sztaba polkownika Gerrua I. S. Peterburg. 1911 [ros.].

Karta tyt.; tablic chromolitogr. 19; 53<sup>1</sup>/<sub>2</sub> cm.

Mapy wykonane w „Kartograficz. zaved. D. Rudneva, S. Peterburg“.

Defekt: brak tomów I—VIII, 1901—1912, tekstu i atlasów do t. I—VI i VIII. Tekst tomu VII, do którego niniejszy atlas się odnosi, zatytułowany: *Voennyja déjstvija s 22 oktjabrja do 1 dekabrja 1877 g. Cz. 1. Obszczij oczerk sobytij i déjstvij na zapadnom fronté. Str. VII, 515, 3 nlb. Cz. 2. Déjstvija na južnom i vostocznom frontach. Str. VI, 388, 2 nlb.*

M 1839

1911.

615. MEYER HERMANN JULIUS. *Meyers Historischer Handatlas. Mit 62 Hauptkarten, vielen Nebenkarten, einem Geschichtsabriss in tabellarischer Form und 10 Registerblättern. Leipzig und Wien. Bibliographisches Institut. 1911.*

Karta tyt., „Vorwort“ i „Inhaltsverzeichnis“—str. VIII; tablic chromolitogr. 62; tekstu objaśniającego na odwrotnej stronie tablic i na dodatkowych kartach — str. nlb. 138; 26 cm.

Prowenjencja: „Z księgozbioru Edwarda Simmlera“ (pieczęć). M 652

POLSKA: 50. *Karten zur Geschichte Polens und des westlichen Russlands bearbeitet von Karl Wolf. 4 mapki: [1]. Polen und das westliche Russland um das Jahr 1000. [2]. Polen, Littauen und das westliche Russland im Beginn des 14. Jahrhunderts. [3]. Polen vor den Friedensschlüssen von Oliva (1660) und Andrussow (1667). [4]. Polen nach den Grenzen von 1772.* Pod tablicą: *Bibliographisches Institut in Leipzig. 12,5 × 9,5 (każda mapka).*

1913.

616. HIPPING A. I. i KUNIK A. A. *Karty i plany Nevy i Nienszanca [Neva, Nyen-Skants] sobrannye A. I. Gippingom i A. A. Kunikom. S predvaritel'noj zamêtkoj A. S. Lappo-Danilevskago (S. Peterburg. Tipografija Imp. Akademii Nauk 1913) [ros.].*

Tytuł okładkowy; tablic litogr. 16 z objaśnieniami w języku szwedzkim; 56 cm. podł.

Dodatek — tekst w jęz. ros. — str. 25, 8<sup>o</sup>.

Do dzieła: A. I. Hipping, „Neva i Nienszanc“, czast' I -- II. S. Peterburg, 1908. Sygnatura: P 17<sup>3</sup>/<sub>14</sub>.

M 1824

1913.

617. MEYER H. J. *Meyers Geographischer Handatlas. Vierte Neubearbeitete und vermehrte Auflage. Mit 121 Haupt- und 126 Nebenkarten, 5 Textbeilagen und alphabetischem Register aller auf*

den Karten und Plänen vorkommenden Namen. Revidierte Ausgabe von 1913. Leipzig und Wien. Bibliographisches Institut. 1913.

Karta tyt.; „Vorwort“ i „Inhaltsverzeichnis“ — str. VIII; tablic 121, str. II, 288; 26 cm.

Plótno. Prowenjencja: „Z księgozbioru Edwarda Simmlera“ (pieczęć). M 653

POLSKA: 9. Ost- und Westpreussen. 1: 1.700.000; 14. Posen. 1: 1.100.000; 15. Schlesien. 1: 1.500.000; 42. Böhmen, Mähren und Österr. Schlesien. 1: 1.250.000; 43. Ungarn, Galizien u. Bukowina. 1: 3.000.000; 72. Westrussland. 1: 3.700.000. Pod ramką map: Bibliographisches Institut in Leipzig.

1916.

618. Atlas zum Kriegsschauplatz 1914/16. 18 Kartenblätter mit 20 Haupt- und 15 Nebenkarten aus Meyers Konversations-Lexikon... Dreizehnte Ausgabe... 1916. Verlag des Bibliographischen Instituts in Leipzig und Wien.

Tytuł okładkowy; tablic chromolitogr. 18; 24½ cm. podł. M 202

POLSKA: [2]. Russische Ostseeprovinzen. 1: 3.700.000. 26,2 × 20,2.

[3]. Westrussland und Galizien. 1: 3.700.000. 20,2 × 27.

[4]. Mittelrussland und Schwarzes Meer. 1: 7.500.000. 22 × 35,3.

1916.

619. Kriegs-Atlas. 38 Karten von den Schauplätzen des Weltkrieges 1914 — 1916. Neue erweiterte Auflage. 161 — 180 Tausend. Verlag Ullstein & Co. Berlin. Wien.

Karta tyt.; tablic cynkogr. 36 i 2 — na dolnej okładce; 31 cm. M 649

POLSKA: 25. Der kurländische Kriegsschauplatz. 26. Suwałki und Litauen. 27. Polen. 28. Galizien und die Karpathen. 29. Wolhynien und Poljesje. 30. Ostgalizien und Bukowina.

Mapy w skali ok. 1: 1.500.000.

1916.

620. ROMER EUGENJUSZ. Geograficzno-statystyczny Atlas Polski redagowany i opracowany przez Dra Eugeniusza Romera profesora geografii Uniwersytetu Lwowskiego ze współudziałem licznych współpracowników. Nakładem Polskich Spółek Oszczędności i Pożyczek, pozostających pod Patronatem Wydziału Krajowego. 1916. Warszawa i Kraków. Gebethner i Wolff. Zakład Kartograficzny Freytaga i Berndta. Drukarnia A. Holzhausena. Tytuł również w jęz. niem. i franc.

Karta tyt.; „Spis rzeczy“ — k. 1; „Uwagi ogólne“ — k. 1; „skorowidz“ — k. 1; tablic chromolitogr. 32; tekstu objaśniającego do poszczególnych tablic w jęz. polskim, niem. i franc. — 31; 33 cm. podł.

Zawiera następujące tablice:

1. *Hypsometrya*; 2. *Geologia*. Opracował J. Nowak. 1 : 6.000.000; 3. *Klimat*. Opracował E. Romer. 4 mapki; 4. *Roślinność*. Opracował W. Szafer. 1 : 5.000.000; 5. *Historja*. Opracował W. Semkowicz. 1 : 6.000.000; 6. *Administracya*; 7. *Gęstość zaludnienia*; 8. *Roczny przyrost ludności*; 9. *Polacy*. Opracował E. Romer i K. Nitsch. 1 : 5.000.000; 10. *Rzymsko-katolicy*; 11. *Żydzi*. Opracował E. Romer; 4 mapki; 12. *Polacy na kresach*. Opracował E. Romer, 4 mapki; 13. *Polacy na Litwie i Rusi*, 2 mapki; 14. *Kościół*; 15. *Oświata A*. Opracował E. Romer, 3 mapki i 1 wykres; 16. *Oświata B*. *Druki polskie*. Opracował E. Romer i Br. Gubrynowicz, 4 mapki; 17. *Wielka własność*. Opracował J. Rutkowski, 1 : 5.000.000; 18. *Użycie ziemi*; 19. *Pszenica, kukurydza*; 20. *Żyto, hreczka*; 21. *Jęczmień, buraki*; 22. *Owies, len*; 23. *Ziemniaki, proso*; 24. *Zboże chlebowe*; 25 — 27. *Chów bydła*; 28. *Płody kopalne*. Opracował S. Weigner, 1 : 5.000.000; 29. *Ludność przemysłowa*; 30. *Galęzie przemysłu*; 31. *Oszczędność ludowa*; 32. *Komunikacya*. Opracował E. Romer i Br. Chodkiewicz. 1 : 5.000.000.

Mapy: 1, 6—8, 10, 13, 14, 18—27; 29—31—opracował E. Romer. 1 : 5.000.000.  
Teczka płócienna.

M 1952

1917.

621. *Völker-Verteilung in West-Russland*. 2 Auflage. Hergestellt in der Druckerei des Oberbefehlshabers Ost. 1917.

Karta tyt.; „Vorwort“ — k. 1; tablic chromolitogr. z kartogramami 20; kart tyt. do poszczególnych części — 2; tekst niem.: 42 $\frac{1}{2}$  cm.

Zawiera następujące kartogramy:

II. *Geschlossene Sprachgebiete*; III. *Karten der Verteilung der Einzelvölker*: 1. *Deutsche*; 2. *Gross-Russen*; 3. *Juden*; 4. *Polen*; 5. *Letten*; 6. *Litauer*; 7. *Weiss-Russen*; 8. *Klein-Russen*; IV. *Karten der Völker-Verteilung in den einzelnen Gouvernements*: 1. *Lomsha, Sjedlez, Cholm*; 2. *Suwalki*; 3. *Kowno*; 4. *Wilna*; 5. *Grodno*; 6. *Minsk*; 7. *Wolynien*; 8. *Podolien*; 9. *Kiew*; 10. *Mogilew*; 11. *Witebsk*.

M 1202

1919 — 1920.

622. *Atlas de l'Encyclopédie polonaise*. Fribourg (Suisse).

Tablic litogr. 86; 34 $\frac{1}{2}$  cm. podł.

*Fascicule I. Vie économique de la Pologne*. Diagrammes; cartes et cartogrammes dressés par M-me Z. Zaleska-Moszyńska, MM. O. Kudrewicz, T. Skowroński et Z. Szpor sous la direction de M. Stefan L. Zaleski... février 1919... Imprimerie St. Paul.

Karta tyt.; tablic cynkograficznych z diagramami i kartogramami 29, z mapami — chromolitograf. 2:

(29). Bez tytułu; tytuł ze spisu tablic: *Voies de communication de la Pologne*. 1 : 2.600.000. Pod ramką: M[aurice] Borel & C-ie, cartographes, Neuchâtel. *Encyclopédie polonaise*. 42,5 × 44.

(30). *L'Europe politique actuelle (1914) comparée à la Pologne indépendante (1771)*. 1 : 7.000.000. Pod ramką: M-ce Borel... M. Reymond sc. 44,5 × 29,3.

*Fascicule II. Territoire et population (Pologne historique). Les diagrammes, cartes et cartogrammes du présent Atlas ont été dressés par M-me Zaleska Mozyńska et MM. le Dr Biské et Kudrewicz en partie sous la direction de M. St. Zaleski, en partie d'après M. W. Wakar... Juin 1920 (Imp. Atar, Genève).*

Karta tyt.; tablic 55, w tem 28, przeważnie chromolitograf., z mapami:  
1. Carte physique et hypsométrique. 1:5.200.000.

2. Déplacement de la frontière entre la Pologne et l'Empire allemand à travers les siècles. Z oleatem: Divisions administratives actuelles. 33,2 × 26,4. Cynkograf.

3. République de Pologne en 1771. Divisions administratives. Z oleatem: Divisions administratives en 1922. 25,4 × 23,3. Cynkograf.

4. Carte de partages de la Pologne. Olgierd Kudrewicz dessin. Bureau cartographique de „l'Encyclopédie Polonaise“. 1:4.500.000. 43,5 × 37.

5. L'Europe politique actuelle (1914)... z kamienia, jak w fasc. I, 30.

6. Densité de la population dans la Pologne historique et ethnographique. M. Biské del. 49,3 × 45.

7. Les villes et la population rurale dans la Pologne ethnographique et historique. Dir. St. Zaleski. O. Kudrewicz del. 50 × 45,5.

8. Natalité dans la Pologne Prussienne (1909 — 1913).

9. Natalité en Galicie (1901 — 1910).

10. Mortalité dans la Pologne Prussienne (1909 — 1913).

11. Mortalité en Galicie (1901 — 1910).

12. Accroissement naturel dans Pologne Prussienne (1909 — 1913).

13. Accroissement naturel en Galicie (1901 — 1910).

Tablice 8 — 13: „O. Kudrewicz del. Dir. S. Zaleski“.

14 — 15. Population polonaise. Développement... M. Biské del. 2 mapki.

16. Développement de la population polonaise dans le Grand-Duché de Poznań et dans la Prusse Occidentale 1890 — 1914. M. Biské del.

17. Polonais dans la Pologne Prussienne. O. Kudrewicz del.

18 — 19. Polonais en Galicie. O. Kudrewicz del. Répartition des nationalités d'après Wł. Wakar (wykres).

20. Polonais en Galicie. O. Kudrewicz delin. d'après Wł. Wakar.

21 — 22. Répartition des catholiques en Galicie. Répartition des Polonais en Galicie. M. Biské del. Dwie mapy z 2 oleatami.

23. Polonais dans la Haute Hongrie. D'après l'ingénieur W. Krzepowski. 1:600.000.

24. Population du Royaume de Pologne en 1909 d'après les données du Comité statistique de Varsovie. D'après Wł. Wakar.

25 — 26. Développement de la population polonaise et lithuanienne dans le gouv. de Suwałki d'après le Comité statistique de Varsovie 1910 — 1914. O. Kudrewicz del.

27. Colonisation allemande 1893 — 1910 dans le Royaume de Pologne; d'après Wł. Wakar. O. Kudrewicz delin.

28 — 29. Population juive dans le Royaume de Pologne. Population orthodoxe de la région du Bug. M. Biské del.

30. Polonais en Ruthénie; d'après Wł. Wakar. O. Kudrewicz del.

31. Les Polonais en Lithuanie et Ruthénie Blanche; d'après Wł. Wakar. O. Kudrewicz del.

32. Répartition des Lithuaniens. M. Biské del.

33. *Répartition des Juifs sur les territoires de la Pologne historique et ethnographique* M. Biské del. 1 : 2.000.000.

Następują diagramy na 27 tablicach cynkograficznych.

M 1203

1920.

623. NIEWIADOMSKI E. *Atlas do dziejów Polski zawierający czternaście mapek barwnych według Lelewela i innych do użytku szkolnego opracował Eligjusz Niewiadomski. Wydanie czwarte. Warszawa. Nakładem Księgarni M. Arcta 1920.*

Tytuł okładkowy w barwnej winjecie z monogramem „E. N.“; karta tyt. z tytułem, jak wyżej; na odwrotnej stronie — „Przedmowa“; „Skorowidz miejscowości“ — k. 1; tablic chromolitogr. z kamieni, jak w wydaniu II, 1907 r. — 14 (zob. Nr. 608); 29 cm.

Pod dolną ramką map: „Litografia i druk Karola Flemminga i C. T. Wiskotta A. - G., w Głogowie“.

Przedmowa — jak w wyd. II; dodana w końcu zapowiedź uzupełnienia tego atlasu mapą Polski współczesnej bezpośrednio po ustaleniu granic. Skorowidz miejscowości — jak w wyd. II.

M 658

1920.

624. PUTZGER FRIEDRICH WILHELM. *F. W. Putzgers Historischer Schul-Atlas zur Alten, Mittleren und Neuen Geschichte in 290 Haupt — und Nebenkarten. Bearbeitet und herausgegeben von Alfred Baldamus, Ernst Schwabe und Julius Koch. Ausgeführt in der Geographischen Anstalt von Velhagen & Klasing in Leipzig. Zweiundvierzigste Auflage. Bielefeld und Leipzig... 1920.*

Karta tyt. i „Inhalt“ — str. VI; tablic chromolitogr. 96; 26 cm.

M 654

1920.

625. RUBINEK GYULA. *Magyarország gazdasági térképében kiadja Rubinek Gyula... 1920. La Hongrie économique en cartes publiée par Jules de Rubinek, ministre Roy. Hongr. du commerce, rédigée par Aladar d'Edvi Illes, conseiller ministériel... Albert Halasz, ingénieur-chimiste... Troisième édition augmentée avec 77 cartes et 6 graphiques. Budapest.*

Karta tyt.; k. nlb. 2; tablic chromolitogr. z mapami i wykresami 76; 27 cm. podł.

M 1955

1921.

626. FREYTAG GUSTAV. *G. Freytag's Welt-Atlas. 211 Karten auf 124 Seiten und Namenverzeichnis. Druck u. Verlag der Kartographischen Anstalt G. Freytag & Berndt... Wien [1921].*

Karta tyt.; „Inhaltsverzeichnis“ — k. 1; tablic offsetowych barwnych 120; „... Namenverzeichnis“ — karta tyt. i str. 103; 17 1/2 cm. podł.

M 205

POLSKA: 96. *Estland, Lettland, Litauen*. 1:3.500.000.

97. *Polen*. 1:5.000.000.

98. 4 plany miast, 1:200.000: *Warschau; Łódź; Krakau; Lemberg*.

99. *Ukraina*. 1:10.000.000.

1921.

627. HICKMANN A. L. *Prof. Hickmann's Geographisch-statistischer Universal-Atlas*. 1921. *Vollständig neubearbeitet von Alois Fischer*. Druck u. Verlag der Kartographischen Anstalt G. Freytag & Berndt... Wien.

Karta tyt. i tekst — str. 48; tablic chromolitogr. 62; 18 cm. podł.

M 206

POLSKA: 34. *Polen und die Baltischen Länder*. 1:7.500.000. 14,3 × 16,3.

1921.

628. ROMER E. *Polski atlas kongresowy. Atlas des problèmes territoriaux de la Pologne. Lwów—Warszawa*. Nakładem Książnicy Polskiej Towarzystwa Nauczycieli Szkół Wyższych. Z Drukarni Ludowego Spółdzielczego Towarzystwa Wydawniczego we Lwowie. MCMXXI.

Karta tyt.; k. nłb. 2; tablic cynkograf. barwnych 40; 33 1/2 cm. podł.

Przedmowa, podpisana przez E. Romera, spis tablic oraz tytuły i objaśnienia do tablic — w jęz. polskim i francuskim. Zawiera następujące mapy:

I. *Pierwszy rozbiór Polski (1772)*; II. *Drugi rozbiór Polski (1793)*; III. *Trzeci rozbiór Polski (1795)*; IV. *Księstwo Warszawskie (1807 — 1815)*; V. *Kongres Wiedeński (1815)*; VI. *Terytorjum państwowe i etnograficzne Polski (1772)*; VII. *Ziemia Polski przed wojną (1914)*; VIII. *Mapa etnograficzna Polskiego Komitetu Narodowego*; IX. *Żydzi w Polsce (1910)*; X. *Zniszczenia wojenne Polski*; XI. *Rewindykacje polskie*; XII. *Polska w polskiej Komisji Konferencji pokojowej (kwiecień 1919)*; XIII. *Polskie druki w okresie 1794 — 1913 i prasa polska w r. 1914*; XIV. *Biblioteki, muzea i inne zbiory polskie (1914)*; XV. *Topografia bojów powstania 1863/64*.

Mapy I—XV — w skali 1:5.000.000.

XVI. *Organizacja kościoła rzymsko-kat. na kresach wschodnich (1913)*; *Sekcja A (północ)*; XVII. — *Sekcja B (południe)*; obie mapy — 1:3.000.000; XVIII. *Polacy i Litwini*. 3 mapki; XIX. *Ziemia grodzieńska i wileńska*. 1:1.000.000; XX. *Polsko-litewska linja demarkacyjna*; XXI. *Granica etnograficzna w Suwalskiem*. 1:300.000; XXII. *Gubernja Chelmska*. 1:2.000.000; XXIII. *Polskie szkoły w Mińszczyźnie i Mohylewsczyźnie (1917 do kwietnia 1918)*. 1:2.000.000; XXIV. *Szkoły polskie na Rusi*. 1:3.000.000; XXV. *A. Szkoły zorganizowane przez Polski Zarząd Ziemi Wołyńia i Podola 1919 do kwietnia 1920*. 1:2.000.000; *B. Ekspozytury K. B. K.* 1:3.000.000; *C. Terytorja większości polskich w Galicji wschodniej*. 1:3.000.000; XXVI. *A. Polacy podług okręgów sądowych (spis*

oficjalny z r. 1910); B. Wyniki powszechnego głosowania w wyborach do Rady Państwa 1911; C i D. Rusini według spisu z roku 1910; XXVII. A i B. Greko-katolicy podług powiatów i okręgów sądowych. C. Rozbicie terytorjum, w którym mają Rusini zwyż 75 %; D. Polskie terytorjum w obrębie dawnego województwa ruskiego; XXVIII. A. Terytorja polskie Galicji wschodniej; B. Terytorja absolutnych większości polskich i względnych rzym.-katolickich podług Czekanowskiego. D. Protesty przeciw podziałowi Galicji.

Mapki na tablicach XXVI — XXVII — 1:3.000.000.

XXIX. Pas naftowy Galicji podług szkicu prof. Zuberera. 1:2.000.000; XXX. A. Eksploatowane pola węglowe b. Austrii podług Drobniaka. 1:4.500.000; B. Spisz i Orawa. Etnograficzna karta podług K. Nitscha. 1:800.000; XXXI. A i B. Spisz i Orawa. 1:2.000.000; C. Spisz i Orawa. 1:800.000; XXXII. A. Śląsk Cieszyński; B. Polacy na G. Śląsku podług prof. Seringa. 1:800.000; XXXIII. Były zabór pruski w świetle kartografji niemieckiej. A. Podług Dietricha „Ostland“, 1913. 1:3.000.000; B. ... J. Partscha „Schlesien“ 1896. 1:1.250.000; XXXIV. Gęstość Polaków. 1:5.000.000; XXXV. A. Niemcy zależni od państwa pruskiego. B. Uczniowie szkół ludowych. 1:3.500.000; XXXVI. A. Niemcy w polskich prowincjach Prus. 1:3.000.000; B. Prusy Wschodnie; XXXVII. A. Prusy Zachodnie. 1:2.000.000; B. Granice zachodnie Polski podług preliminarzy pokoju z 7 maja i podług traktatu Wersalskiego. 1:3.500.000; XXXVIII. Zachodnie granice Polski. 1:1.000.000; XXXIX. Wschodnie granice Polski. 1:1.000.000; XL. Mapa polityczna Europy ... wydana we Francji w początkach roku 1920. 1:20.000.000.

M 1957

1921.

629. ROMER E. *Geograficzno-statystyczny atlas Polski redagowany i opracowany przez Dra Eugenjusza Romera profesora geografji Uniwersytetu lwowskiego ze współudziałem licznych współpracowników. Wydanie drugie. Lwów—Warszawa. Nakładem Książnicy Polskiej Towarzystwa Nauczycieli Szkół Wyższych. Zakład Kartograficzny Freytaga i Berndta. Drukarnia Ludowego Spółdzielczego Towarzystwa Wydawniczego we Lwowie. MCMXXI.*

Karta tyt.; „Przedmowa“ — k. 1; tekstu w jęz. polskim str. 26; tablic chromolitograf. 34; 32 cm. podł.

Tablice — jak w wydaniu 1916 r. (Nr. 620); dodane: VII. *Administracja (1920)* i XI. *Polacy. B. ... podług materiałów i dokumentów z lat 1914—1920*; obie — 1:5.000.000.

M 1953

1922.

630. ANDREE R. *Andrees Allgemeiner Handatlas in 228 Haupt- und 198 Nebenkarten. Mit vollständigem alphabetischem Namenverzeichnis in besonderem Bande. Achte, neubearbeitete und vermehrte Auflage. Herausgegeben von Dr. Ernst Ambrosius. Bielefeld und Leipzig. Verlag von Velhagen und Klasing 1922.*

Karta tyt.; „Inhaltsverzeichnis“ — k. 2; tablic chromolit. 152; 45½ cm.



Dodatek: „Namenverzeichnis zu Andrees Handatlas. Achte Auflage“. Bielefeld und Leipzig 1922. Str. VI, 592, 4<sup>o</sup>. M 1141  
 POLSKA: 142/143. *Polen und Litauen*. 1:2.000.000. 38 × 50.

1923.

631. MEYER H. J. *Meyers Kleiner Handatlas in 48 Haupt— und 35 Nebenkarten mit alphabetischem Namenverzeichnis. Dritte verbesserte Auflage in Offsetdruck. Bibliographisches Institut. Leipzig, 1923.*

Karta tyt.; „Inhaltverzeichnis“ — k. 1; tablic offsetowych barwnych 48; „Namenverzeichnis“ — str. 111; 25 cm. M 659  
 Płótno.

POLSKA: 24. *Polen*. 1:3.700.000. Poboczna: *Sprachgebiete*. 1:20.000.000.

1923.

632. ROMER E. i JURCZYŃSKI J. *Atlas krajoznawczy województwa łódzkiego. Nakład i druk: Akcyjna Spółka Graficzna i Wydawnicza. Lwów MCMXXIII. Warszawa... Poznań...*

Tytuł okładowy; tablic chromolitogr. 10; 29½ cm.

Zawiera: I. Szkoła; Ia. Łódź. 1:30.000; II. Miasta: Warszawa, Piotrków, Tomaszów, Zgierz, Pabjanice, Częstochowa, Kalisz, Łódź. Wszystkie — 1:100.000; III. Krajobrazy: Tatry, Łysogóry, Gdańsk, Kartuzy; 1:100.000; IV. Mapa województwa łódzkiego. 1:1.000.000; poboczna: Okręg przemysłowy. 1:300.000; V. Polska. Mapa hypsometryczna. 1:5.000.000; VI. Polska. Mapa administracyjna. 1:5.000.000; VII. Polska. Część północna; VIII. Polska. Część południowa. Obie — 1:2.500.000. IX. Europa. 1:20.000.000. M 674

Uzupełnienie atlasu: M. Polackówna „Atlasy krajoznawcze. Przewodnik metodyczny. Województwo łódzkie“. Książnica - Atlas. Lwów — Warszawa, 1925. Str. 28, 8<sup>o</sup>.

1924.

633. ANDREE R. *Andrees Allgemeiner Handatlas... Achte... Auflage. Zweiter verbesserter Abdruck... 1924...*

Tablice jak w wyd. 1922 (Nr. 630).

M 1142

POLSKA — jak w Nr. 630.

1924.

634. LAROUSSE PIERRE. *Nouvel Atlas Larousse. Texte par Léon Abensour... 1519 reproductions photographiques, 113 cartes*

ou dessins, 32 cartes hors texte en couleurs, 50 cartes hors texte en noir, 5 photographies hors texte. Paris, Librairie Larousse.

Tablic chromolitogr. i cynkograf. z mapami 82; tekstu str. 456; 32 $\frac{1}{2}$  cm.

M 1205

1924.

635. ROMER E. i PAWŁOWSKI STANISŁAW. *Atlas krajoznawczy dla szkół województwa poznańskiego i pomorskiego. Książnica — Atlas... Lwów — Warszawa, 1924.*

Tytuł okładowy; tablic chromolitogr. 10; 29 $\frac{1}{2}$  cm.

Zawiera: I. Szkoła; II. Poznań. 1:30.000. Pobocznie 4 planiki historyczne Poznania w latach: 1655, 1793, 1803 i 1870; wszystkie — 1:50.000; III. Miasta: Warszawa, Poznań, Bydgoszcz, Grudziądz, Toruń, Inowrocław, Gniezno; wszystkie — 1:100.000; IV. Krajobrazy: Tatry, Kartuzy, Przełom Warty, Wydmy lądowe, port morski Gdańsk. 1:100.000; V. Mapa województwa poznańskiego. 1:1.000.000; poboczna: Gopło. 1:100.000; Va. Mapa województwa pomorskiego. 1:1.000.000; poboczna: Małe morze. 1:300.000. VI. Polska. Mapa hypsometryczna. 1:500.000; VII. Polska. Mapa administracyjna. 1:5.000.000; [IX]. XI. Polska. Część północna. [X]. XII. Polska. Część południowa; obie — 1:2.500.000.

Uzupełnienie atlasu: M. Polaczkówna „Atlasy krajoznawcze. Przewodnik metodyczny. Województwa: poznańskie i pomorskie“. Książnica — Atlas... Lwów — Warszawa. 1925, str. 32, 8 $^{\circ}$ .

M 675

1924.

636. VIDAL DE LA BLACHE PAUL. *Histoire et géographie. Atlas général Vidal-Lablache... 420 cartes et cartons. Index alphabétique de 46.000 noms augmenté d'un Supplément de 3.500 noms... Nouvelle édition conforme aux Traités de Paix. Librairie Armand Collin... 1924.*

Przedtytuł; karta tyt.; „Table“ — k. 1; karta tytuł. „Première partie. Histoire“; tablic chromolitogr. 51; karta tyt.: „Deuxième partie. Géographie“; tablic chromolitogr. 99; „Index“ — str. 48; 37 $\frac{1}{2}$  cm.

Płótno.

M 1206

POLSKA: Str. 98 — 99. *Allemagne et Pologne. Carte politique.* 1:3.500.000.

1925.

637. HICKMANN A. L. *Prof. Hickmann's Geographisch-statistischer Universal-Atlas. 1925. Vollständig neubearbeitet von Alois Fischer. Druck und Verlag der Kartographischen Anstalt G. Freytag & Berndt A. G., Wien.*

Karta tyt. i tekst — str. 80; tablic chromolitogr. 88; 18 cm. podł.

Płótno.

M 207

POLSKA: 29. *Polen und die Baltischen Länder.* 1:7.500.000.

1925.

638. KADUSZYN I. *Atlas geograficzny. Opracował I. Kaduszyń. Wydawnictwo Wileńskie B. A. Kleckina. Wilno, 1925.*

Karta tyt.; tablic chromolitogr. 12; 22 cm.

Karta tyt., tytuły map i nomenklatura — w jęz. żydowskim. Tytuł na dolnej okładce w jęz. polskim.

M 209

POLSKA: VII. Mapa Polski w skali 1:5.000.000.

1925.

639. ROMER E. i NIEMCOWNA ST. *Atlas krajoznawczy dla szkół województwa krakowskiego, kieleckiego i śląskiego. Książnica — Atlas... Lwów — Warszawa. 1925.*

Tytuł okładkowy; tablic chromolitogr. 10; 29 1/2 cm.

Zawiera: I. Szkoła; II. Kraków 1:30.000; pobocznie 4 planiki historyczne Krakowa: *Przed lokacją Bolesława — XIII w.; Po lokacji Bolesława; w. XV—XVI; Koniec wieku XVIII; Rok 1836*; wszystkie — 1:60.000; III. Miasta: *Warszawa, Kraków, Nowy Sącz, Tarnów, Bielsko-Biala*; wszystkie 1:100.000; III-a. *Miasta: Okręg węglowy, Częstochowa, Kielce, Radom, Zawiercie, Cieszyn*; wszystkie — 1:100.000; IV. *Krajobrazy: Tatry, Beskid: Babia Góra, Skalice, Pieniny, Beskid: Przełęcz Dukielska, Góry Średnie: Łysogóry, Płyta krakowska: Ojców, Port morski: Gdańsk*; wszystkie — 1:100.000; V. *Mapa województw Krakowskiego, kieleckiego i śląskiego*. 1:1.000.000; VI. *Polska. Mapa hypsometryczna*. 1:5.000.000; VII. *Polska. Mapa administracyjna*. 1:5.000.000; [IX]. XI. *Polska. Część północna*; [X]. XII. *Polska. Część południowa*; obie — 1:2.500.000.

Uzupełnienie atlasu: M. Polackówna „*Atlasy krajoznawcze. Przewodnik metodyczny. Województwa: krakowskie, śląskie, kieleckie*“. Książnica - Atlas... Lwów — Warszawa. 1925. Str. 34, 8<sup>o</sup>.

M 676

1925.

640. TESNIÈRE LUCIEN. *Atlas linguistique pour servir à l'étude du duel en slovène par Lucien Tesnière, Maître de conférences à la Faculté des Lettres de l'Université de Strasbourg. Paris... Édouard Champion éditeur... 1925 (Imprimerie Alsacienne, Strasbourg).*

*Travaux publiés par l'Institut d'études slaves: atlas hors série, annexe au tome III.*

Przedtytuł, karta tyt., tekst w jęz. franc. — str. 39; karta tyt.: „*Deuxième partie, Atlas*“; tablic chromolitogr. 5, cynkogr. niekolor. 64; tablice liczbowane 1—70 (tablica 2 — liczbowana 2—3); „*Légendes*“ — str. VI; 34 1/2 cm. podł.

M 1962

1924 — 1925.

641. WEINFELD IGNACY, SZTURM DE SZTREM ED. i PIEKAŁKIEWICZ JAN. *Atlas statystyczny Polski. Warszawa — Bydgoszcz 1924[—1925]. Instytut Wydawniczy „Biblioteka Polska“.*

Zeszyt I, 1924: karty tyt. i tekst — str. 8; tablic 20;

„ II, 1925: karty tyt. i tekst — str. 8; tablic 20. 35 cm.

M 1204

1925.

642. WEINFELD I., SZTURM DE SZTREM ED. i PIEKAŁKIEWICZ J. *Szkolny atlas statystyczny Polski. Warszawa — Bydgoszcz 1925. Instytut Wydawniczy „Biblioteka Polska“.* (Część rysunkową wykonał Kazimierz Kochański. Zakłady Graficzne Instytutu Wydawniczego „Biblioteka Polska“ w Bydgoszczy).

Karta tyt.; „Spis tablic“ — k. 1; tablic cynkograf. barwnych z kartogramami — 26, z wykresami — 2; 27 cm.

Na odwrotnej stronie tablic — wykresy i tekst objaśniający. M 646

1926.

643. NATANSON - LESKI JAN. *Szkolny atlas historyczny. Część pierwsza. Dzieje starożytne opracował Jan Natanson - Leski. Książnica — Atlas ... Lwów — Warszawa 1926.*

Karta tyt.; k. nlb. 1; tablic chromolitogr. 5; 30 cm.

M 655

1926.

644. SCHMIDT P. W. *Die Sprachfamilien und Sprachenkreise der Erde von P. W. Schmidt. Atlas von 14 karten... Heidelberg, Carl Winters Universitätsbuchhandlung 1926.*

*Kulturgeschichtliche Bibliothek herausgegeben von W. Foy. I Reihe. Ethnologische Bibliothek ... 5.*

Karta tyt.; tablic chromolitogr. 14; 41½ cm.

M 1209

Sygnatura tekstu: 01579.

1928.

645. *Atlas historyczny Polski. Wydawnictwo Polskiej Akademii Umiejętności w Krakowie przy współudziale Towarzystwa Naukowego Warszawskiego, Towarzystwa Naukowego we Lwowie i Towarzystwa Przyjaciół Nauk w Poznaniu w opracowaniu Komisji Atlasu Historycznego Polski. Serja B: mapy przeglądowe.*

Nr. 1. Jan Jakubowski. *Wielkie Księstwo Litewskie w połowie XVI wieku. Część północna. Nakładem Komisji Atlasu Historycznego Polski...* Wykonano w Zakł. Graficznych S-ki Akc. „Książnica - Atlas”. Lwów 1927. 1:1.600.000. 52 × 37,8. Poboczna: *Nowy podział administracyjny W. Księstwa Litewskiego 1566 r. i granica z Koroną 1579 r.* 1:8.000.000. Nad górną ramką: *Atlas historyczny Polski. Serja B: tabl. I. Chromolitogr.*

Dodatek: Jakubowski Jan. „Mapa Wielkiego Księstwa Litewskiego w połowie XVI wieku... Objaśnienie do mapy”. W Krakowie. Nakładem Polskiej Akademji Umiejętności... 1928. Str. 21, 8°. Por. Nr. 655.

M 1965

1928.

646. *Atlas pocztowo-komunikacyjny Rzpl. Polskiej. Warszawa [1928]. Nakładem Instytutu Kartograficznego „Gea”.*

Karta tyt.; „Objaśnienie znaków” — tabl. litogr. 1; tablica — „skorowidz” — 1; tablic chromolitogr. 21 z sekcjami mapy 1:800.000; „Uzupełnienie” — k. tytuł., str. 102, nlb. 1 (indeks).

M 210

1928.

647. NATANSON-LESKI J. *Atlas szkolny do dziejów średniowiecza. Warszawa, Dom Książki Polskiej, Spółka Akc. 1928 (Wykonano w dziale kartograficznym litografji artystycznej W. Głowczewski, Warszawa).*

Karta tyt.; k. nlb. 1; tablic chromolitogr. 6; 33 cm.

M 656

POLSKA. V. *Polska średniowieczna. 4 mapki na 1 tablicy: 20. Polska za pierwszych Piastów (wieki X—XI). 1:5 M; 21. Polska w epoce dzielnicowej (wieki XII—XIII). 1:5 M; 22. Polska za ostatnich Piastów (wiek XIV). 1:4 M; 23. Podział kościelny Polski w wieku XIV. 1:10 M.*

VI. *Schyłek średniowiecza. 3 mapki i 1 plan na 1 tablicy w tem: 24. Polska i Litwa w pierwszym stuleciu po unji krewskiej (1386—1492). 1:8 M; 25. Kraków w początku wieku XV. 1:25.000.*

1928.

648. ROMER E. *Atlas Polski współczesnej. Wydanie trzecie. Książnica — Atlas... Lwów — Warszawa 1928 (Opracował Instytut Kartograficzny im. Eugenjusza Romera we Lwowie).*

Karta tyt.; tablic chromolitogr. 10; 29½ cm.

Zawiera: [1]. E. Romer. *Polska (fizyczna)*. 1:5 M; [2]. E. Romer i T. Szumański. *Mapa Polski*. 1:2,5 M; [3]. *Geologja. Plody kopalniane*. 1:5 M; *Mapka Zagłębia węglowego. Opr. S. Weigner*. 1:1,5 M; [4]. *Klimat. Opr. E. Romer*. 4 mapki 1:20 M i wykresy; [5]. *W. Szafer. Flora*. 1:5 M; [6]. *Fauna. Opr. A. Jakubski*. 1:5 M; [7]. *Rolnictwo i chów bydła. Opr. E. Romer*. 12 mapek 1:12 M;

[8]. *Polska polityczna. Opr. E. Romer i J. Wąsowicz.* 1:3 M; [9]. *Ludność. Opr. E. Romer.* 2 mapki 1:6 M. i 3 — 1:9 M. [10]. *Stosunki fizyczne i gospodarcze* — wykresy.

M 661

1928.

649. ROMER E. *Mały atlas geograficzny. Książnica — Atlas... Lwów — Warszawa. 1928.*

Tytuł okładkowy; tablic chromolitogr. 10; 29 1/2 cm.

M 662

POLSKA: [8]. *E. Romer. Polska (fizyczna).* 1:5 M; [9]. *E. Romer i T. Szumański. Mapa Polski.* 1:2 M; [10]. *Polska polityczna. Opr. E. Romer i J. Wąsowicz.* 1:3 M.

1928.

650. ROMER E. *Powszechny atlas geograficzny. Książnica — Atlas... Lwów — Warszawa. 1928.*

Karta tyt., „Spis rzeczy“, „wstęp“ i „Polska w cyfrach“ — str. XI; tablic chromolitogr. 49; 30 cm.

M 668

POLSKA: 39. *Polska* 1:5 M.

40. *Polska. Opr. E. Romer i T. Szumański.* 1:2,5 M.

1929.

651. FALSKI MARJAN. *Atlas szkolnictwa powszechnego Rzeczypospolitej Polskiej. Warszawa, 1929. Skład główny: „Książnica Atlas“... (Odbito w Drukarni Państwowej w Warszawie... Klisze wykonano w zakładzie fotochem. „Helios“ w Warszawie). Ministerstwo Wyznań Religijnych i Oświecenia Publicznego.*

Karta tyt.; tekstu str. 4; tablic cynkograf. z mapami i wykresami 23 (w tem 4 barwne); 55 1/2 cm.

M 1836

1929.

652. KUNCEWICZ ADAM. *Plany przeglądowe miast polskich. Serja pierwsza. Wybrał i przygotował do druku arch. Adam Kuncewicz. Warszawa. 1929. Skład główny w Kasie imienia Mianowskiego. Wydane z zasłku Departamentu Nauki i Szkół Wyższych Ministerstwa W. R. i O. P.*

*Sekcja Urbanistyczna Zakładu Architektury Polskiej. Biblioteka Zakładu Architektury Polskiej Politechniki Warszawskiej. Tom II.*

Karty tytułowe i tekst — str. 33; tablic cynkograf. 100; 34 cm. M 665

1929.

653. SAWICKI LUDOMIR. *Atlas jezior tatrzańskich. Mapy. W Krakowie 1929. Nakładem Polskiej Akademji Umiejętności... Polska Akademia Umiejętności. Prace Komisji Geograficznej Nr. 2.*

Tytuł okładkowy; tablic chromolitogr. 7; 32 cm. podł.

Zawiera następujące tablice („Lit. A. Pruszyński, Kraków“) z planami jezior 1:2.000:

1. Czarny Staw Gąsienicowy. Toporowy Stawek. Staw Smreczyński.
2. Morskie Oko w Tatrach.
3. Czarny Staw nad Morskim Okiem. Zamarzły Staw pod Polskim Grzebieniem. Kuklaty Staw pod Zaworami w dolinie Roztoki. Mały Staw z Pięciu Polskich w dolinie Roztoki.
4. Wielki Staw z Pięciu Polskich w dolinie Roztoki.
5. Czarny Staw z Pięciu Polskich w dolinie Roztoki. Przedni Staw z Pięciu Polskich.
6. Wielki Staw Hinczowy. Zadni Staw z Pięciu Polskich w dolinie Roztoki.
7. Szczyrskie Jezioro. Jezioro Popradzkie.

Tablice mają u góry napis: „Sprawozdanie Komisji Geograficznej P. A. U. Tom I“.

M 1956

1925 — 1929.

654. Suomen kartasto. *Atlas of Finland. Atlas över Finland. 1925. Kustannusosakeyhtiö Otava (Toimitusvaliokunta. Editorial Committee. Redaktionskommitté Rolf Witting... J. G. Granö... A. K. Cajander... Kyösti Haataja... W. Ramsay †... J. E. Rosberg... J. J. Sederholm... Helsinki — Helsingfors 1925—1928).* U góry karty tytułowej: Suomen Maantieteilinen Seura. The Geographical Society of Finland. Geografiska Sällskapet i Finland.

Karta tyt.; str. nlb. 3; tablic chromolitogr. 38; 46 1/2 cm.

Dodatek: „Atlas of Finland 1925. Text“. Helsinki... 1929... — str. 320, 8<sup>o</sup>.  
Pólskórek. Dar Poselstwa Finlandzkiego w Warszawie.

M 1701

1930.

655. *Atlas Historyczny Polski. Wydawnictwo Polskiej Akademji Umiejętności przy współudziale Towarzystwa Naukowego Warszawskiego, Towarzystwa Naukowego we Lwowie i Towarzystwa Przyjaciół Nauk w Poznaniu, Serja A: mapy szczegółowe.* [Tytuł na mapie].

Na okładce tytuł w innym układzie, z dodatkiem: *Prace Komisji Atlasu Historycznego Polski.*

Nr. 1. Mapa województwa krakowskiego w dobie Sejmu Czteroletniego 1788 — 1792. Pod kierunkiem prof. dra Władysława Semkowicza opracował dr Karol Buczek z udziałem dra Zofji Kozłowskiej - Budkowej, Tadeusza Czorta, Henryka Müncha i Adama Szumańskiego w Krakowskiej Komisji Atlasu Historycznego Polski.

Nakładem Polskiej Akademji Umiejętności, Kraków 1929. Wykonał Wojskowy Instytut Geograficzny w Warszawie. Grawerował Ludwik Dworzak. 1:200.000. Chromolitogr. 81,5 × 62. Poboczna: Plan miasta Krakowa i okolic w dobie Sejmu Czteroletniego. Opracował Tad. Czort. 1:10.800.

Dodatek: „Mapa województwa krakowskiego z doby Sejmu Czteroletniego... Źródła i metoda. Opracował Karol Buczek. W dodatku Plan miasta Krakowa z lat 1788 — 1792 z objaśnieniami Tadeusza Czorty“. W Krakowie. Nakładem Polskiej Akademji Umiejętności ... 1930. Str. 140, 8°. Por. Nr. 645.

M 1964

1930.

656. *Rzeczpospolita Polska. Atlas statystyczny. Warszawa, 1930. Główny Urząd Statystyczny Rzeczypospolitej Polskiej.*

Przedtytuł, karta tyt., „Spis rzeczy“, „Przedmowa“, i „Treść tablic“ — str. XV; tablic chromolit. z mapami, wykresami, kartogramami 42; karta tyt., tekst, tytuły, objaśnienia do tablic — również w jęz. franc.; 44½ cm.

Zawiera następujące tablice z mapami:

1. *Rzeczpospolita Polska 1. X. 1929.* 1:2.000.000 (podział administracyjny).
6. *Narodowości w Polsce.* 1:2.000.000.
14. *Lasy.* 1:4.000.000.
27. *Handel zagraniczny w roku 1927.* 1:15.000.000.

Tablice wykonane w „Lit. Art. W. Główczewskiego“ w Warszawie.  
Półpłtno.

M 1207

1930.

657. TOŁWIŃSKI KONSTANTY. *Nowy atlas geologiczny Borysławia.*

*Warszawa, Borysław, Lwów. 1930. (Wykonano w Zakładach Graficznych S. A. Książnica — Atlas we Lwowie).*

*Polski Instytut Geologiczny. Karpacka Stacja Geologiczna. Biuletyn 19.*

Tytuł okładkowy w jęz. polskim i franc.

Tablic chromolitogr. z mapami 5; z profilami 5; 22½ cm.

Zawiera następujące mapy:

[1]. *Borysław. Mapa strukturalna. Dr. K. Tołwiński. Współpracownicy: Dr. St. Krajewski, inż. B. Fleszar, inż. H. Górka, inż. M. Kwaśniewicz i inni. Karpacka Stacja Geologiczna. Biuletyn 19. Według stanu I. 1929 r. Druk Książnica - Atlas. 1:5.000. 4 tablice - sekcje 76 × 61 każda.*

[2]. *Borysław. Wydajność otworów według formacji geologicznych. Dr. K. Tołwiński. Współpracownicy: inż. B. Fleszar, inż. H. Górka, dr. E. Jabłoński, dr. S. Krajewski i in. Polski Instytut Geologiczny. Karpacka Stacja Geologiczna. Biuletyn 19. Według stanu VII. 1929. Wykonano w Zakł. Graficznych Ski Akc. „Książnica - Atlas“ Lwów 1929. 1:10.000. 75,3 × 59.*

Następują: *Profile podłużne* — tabl. 2 i *Profile poprzeczne* — tabl. 3; 1:10.000.

Tytuły i objaśnienia na mapach również w jęz. franc.

M 1843



Dodatek: K. Tolwiński „Nowy atlas geologiczny Borysławia. Tekst objaśniający... [w jęz. polskim i franc.] Warszawa — Borysław 1930. Str. 46, 8°.

1931.

658. *Atlas „Samoosvity“*. Zbirnyk geograficznych map, statystycznych tablic ta krajevdyiv. Dlja samonavczannja i szkoly... L'viv — serpeń 1931. Nakladom ukr. spil. „Hromada“ u L'vovi...

*Vydavnyctvo „Samoosvita“ osnovane pry spivuczasty Ukrajinskoho Robitnyczoho Sojuzu. Cz[yslo] 21. Po konfiskati novyj naklad.*

Kart nlb. 8 dwustronnie drukowanych, w tem — karta tyt. i tablic cynkograf. 9 z mapami; 16<sup>1/2</sup> cm.

M 212

POLSKA: [5]. Bez tytułu. Południowa Polska (województwa krakowskie, lwowskie, tarnopolskie i stanisławowskie) skala — ok. 1:2.500.000. 18,5 × 14,5.

[6]. Bez tytułu. Województwo wołyńskie i części lubelskiego i poleskiego. Skala — ok. 1:3.350.000. 10 × 10,5 cm. Poboczna: *Dawna wołyńska gubernija*. 3,4 × 2,5.

1931.

659. JURCZYŃSKI J. M. *Pięć części świata. Zeszyt do ćwiczeń z geografji. Wydanie dziesiąte, uzupełnione... 16 map, 300 zadań... Łódź, 1931. Skład główny w „Naszej Księgarni“... Nakładem Autora... [Druk:] Bolesław Kotkowski i S-ka.*

Tytuł okładkowy; tablic cynkograf. 16; 25 cm.

M 211

1931.

660. NATANSON-LESKI J. *Atlas historyczny szkolny. Dzieje Polski nowożytnej... Warszawa, Dom Książki Polskiej, Spółka Akc. 1931 (Zakł. Graf. W. Cukrzyński, Warszawa).*

Tytuł okładkowy; „Zadania do przerobienia na mapach“ — k. 1; tablic chromolitogr. 3; 33 cm.

Zawiera: (I). *Rzeczpospolita Polska od wieku XVI do przedednia rozbiorów*. 1:4,5 M;

(II). *Polska w dobie rozbiorowej i porozbiorowej*. 2 mapki i plan: [1]. *Polska w dobie rozbiorów*. 1:6 M; [2]. *Polska w dobie porozbiorowej*. 1:6 M; [3]. *Walki o Warszawę 1794 — 1809 — 1831 oraz 1914 — 1915 — 1920*. 1:400.000.

(III). *Polska w dobie przywrócenia państwa*. 5 mapek: [1]. *Wielka wojna 1914 — 1918 na ziemiach polskich*. 1:6 M; [2]. *Odbudowanie państwa polskiego 1918 — 1923*. 1:6 M; [3]. *Śląsk, Orawa, Spiż i Ziemia Krakowska w dobie odbudowania Państwa*. 1:2 M; [4—5]. *Walka o Lwów 1918 — 1919; A. Plan szkicowy Lwowa* 1:125.000; B. *Mapka głównego terenu walk z Ukraińcami*. 1:5 M.

M 657

1926 — 1931.

661. MILLER KONRAD. *Mappae Arabicae. Arabische Welt — und Länderkarten des 9. — 13. Jahrhunderts in arabischer Urschrift, lateinischer Transkription und Übertragung in neuzeitliche Kartenskizzen. Mit einleitenden Texten herausgegeben von Konrad Miller. Erster [— VI] Band. Selbstverlag des Herausgebers. Stuttgart, 1926 [— 1931].*

Tom I—VI w 14 zeszytach; tekst niemiecki; tablic chromolitogr. 2; światłodr. niekolor. 180; 32 cm.

I Band, 1. Heft: karta tyt., „Vorwort“, tekst — str. 32; tablic „Islam-Atlas VI“ — 4 (w osobnym zeszytcie);

I Band, 2. Heft: *Die Weltkarte des Idrisi vom Jahr 1154 ... 1926*; karta tyt. i tekst — str. 33-64; tablic 7 (w osobnym zeszytcie);

I Band, 3. Heft: *Die kleine Idrisikarte vom Jahre 1192 n. Chr.*; karta tyt. i tekst — str. 65-100; tablica 1;

II Band, *Die Länder Europas und Afrikas im Bilde der Araber ... 1927*; karta tyt. i tekst — str. 101-194;

II Band, Beiheft: tekstu str. 13\*—22\*; „Islam Atlas III und IV“ — tablic 6;

III Band, *Die arabische Kartendarstellung von Vorder- und Mittelasien ... 1927*. Na okładce: *Asien I. Vorder- und Südasiens ...* Karta tyt. i tekst — str. 52; *Zweite Abteilung. Beschreibung Islam-Atlas Nr. I, II, V, VII—XII* — str. 56\*;

III Band, III Beiheft: *Islam Atlas* — tablic 27;

IV Band: *Asia II. Nord- und Ostasien ... 1929*; karta tyt. i tekst — str. 53—96; *Zweite Abteilung. Beschreibung zum Islam Atlas Nr. XIII—XX* — str. 57\*—92\*;

IV Band, Beiheft: *Islam Atlas* — tablic 26;

V Band: *Weltkarten und Nachträge zu den Länderkarten ... 1931*; karta tyt. i tekst — str. 97—184; tablic 6 w tem: *Karte der Turkstämme ... i Weltkarte des Mohammed ibn Ali ...* — chromolitogr.;

V Band, Beiheft: tablic 23;

VI Band. *Idrisi-Atlas. 336 photographische Wiedergaben aller bis jetzt bekannten geographischen Tafeln in den Manuskripten des Idrisi auf 82 Lichtdruck-Tafeln ... 1927*: karta tyt. i „Inhalt“ — str. VIII; tablic 82, liczbowanych I—II i 1—80.

M 666

1931.

662. OSTROWSKI JANUSZ. *Wilno i Ziemia Wileńska. 12 map, ilustrujących stosunki wyznaniowe, narodowościowe, szkolne i t. p. Województwa Wileńskiego. Wilno 1931. Nakładem Wojewódzkiego Komitetu Regionalnego.*

Karta tyt.; tekstu k. 6; tablic chromolitogr. 12; 35 1/2 cm.

Dodatek do wydawnictwa Wojew. Komitetu Regionalnego: „Wilno i Ziemia Wileńska“, T. I, 1930.

Zawiera następujące mapy:

1. Janusz Ostrowski. *Mapa rozsielenia ludności polskiej w województwach wileńskim, nowogródzkim i wschodniej części białostockiego opracowana na podstawie spisu ludności z roku 1921, a dla gmin wchodzących w skład byłej Litwy Środkowej na podstawie spisu z roku 1919. Podział administracyjny z roku 1930.*

2. ... rozsielenia ludności białoruskiej ...

3. ... rozsielenia ludności litewskiej w Rzeczypospolitej Polskiej ...

4. ... rozsielenia ludności polskiej w Republice Litewskiej na podstawie wyników wyborów do lit. sejmu ...

5. ... rozsielenia ludności katolickiej w województwach wileńskim, nowogródzkim i wschodniej części białostockiego ...

6. ... rozsielenia ludności prawosławnej ...

7. ... *Mapa województwa wileńskiego. Kościoły rz.-katolickie i cerkwie prawosławne.*

8. ... *Mapa województwa wileńskiego. Rozsielenie ludności wyznania staroobrzędowego ...*

9. *Mapa województwa wileńskiego. Sieć szkół z polskim językiem nauczania według stanu na 1 stycznia 1930 roku opracował Janusz Ostrowski. 1: 5.000.000.*

10. *Mapa szkolnictwa litewskiego w Rzeczypospolitej Polskiej.*

11. *Mapa województwa wileńskiego. Kolej, ważniejsze drogi kołowe, rzeki spławne, poczty, stacje kolejowe.*

12. *Mapa województwa wileńskiego. Organizacje rolnicze i spółdzielcze, szkoły rolnicze i ogrodnicze, targi.*

Mapy, oprócz 9-ej, w skali 1: 1.000.000. Wszystkie — w opracowaniu Janusza Ostrowskiego, „*wyk. Z. Kardzis*“, „*Lit. M. Mac i syn, Wilno*“.

M 1212

1931.

663. ROMER E. *Mały atlas geograficzny. Wydanie jedenaste. Książnica — Atlas ... Lwów — Warszawa, 1931.*

Tytuł okładkowy; karta tyt.; tablic chromolit. 22 na 34 numerowanych stronach; 2 tabl. cynkograf. na wewnętrznej stronie dolnej okładki, liczbowanej: 35; 29½ cm.

M 663

POLSKA. Str. 24/25. *Polska fizyczna. 1: 5 M; 26/27. Polska polityczna. 1: 5 M; poboczna: Okręg węglowy. 1: 700.000; 28/29. Krajobrazy. Warszawa. 1: 100.000; Pętla jarowa. 1: 100.000; Okręg węglowy. 1: 300.000; Tatry, Babia Góra, Łysogóry. 1: 100.000; Gdynia. 1: 100.000; Gdańsk i Gdynia. 1: 300.000; 30. Klimat i etnografia; 31/32. E. Romer i T. Szumański. Polska fizyczna. 1: 2,5 M; 33. Kopaliny i gęstość zaludnienia; 34. Hodowla i rolnictwo; 35. Przemysł i użycie ziemi.*

1932.

664. FALSKI M. *Atlas szkolnictwa średniego ogólnokształcącego. Warszawa, 1932. Skład główny: „Książnica Atlas“ ... (Odbito w Drukarni Państwowej w Warszawie ... Klisze wykonano w zakładzie fotochem. „Helios“ w Warszawie).*

*Ministerstwo Wyznań Religijnych i Oświecenia Publicznego.*

Karta tyt., tekst, wykresy i 16 tablic cynkograf. z mapami — str. 52; 55½ cm.

M 1837

1932.

665. PAULLIN CHARLES O. *Atlas of the Historical Geography of the United States by Charles O. Paullin, Carnegie Institution of Washington. Edited by John K. Wright, librarian, American Geographical Society of New York. Published jointly by Carnegie Institution of Washington and the American Geographical Society of New York. 1932. Lithographed and printed by A. Hoen & Co., Inc. Baltimore, M[arylan]d.*

*Carnegie Institution of Washington. Publication No. 401.*

Przedtytuł; karta tyt.; „Contents“ i „Preface“ — str. XV; „Text“ — str. 162; tablic chromolitogr. 165; 37 cm.

Płótno.

M 1208

1932.

666. SEMKOWICZ WŁADYSŁAW i NANKE CZESŁAW. *Szkolny atlas historyczny. Część druga. Dzieje średniowieczne i nowożytnie. Mapki do dziejów Polski opracował Władysław Semkowicz. Mapki do dziejów powszechnych opracował Czesław Nanke. Książnica — Atlas... Lwów — Warszawa. 1932.*

Karta tyt.; k. nlb. 3; tablic chromolitogr. 19; 30 cm.

M 680

POLSKA: 3. Słowiańszczyzna zachodnia i wschodnia w wieku X; 4. Polska za Bolesława Chrobrego; 7. Polska dzielnicowa około r. 1250; 8. Polska za Kazimierza Wielkiego. Stan z r. 1370; 11. Polska i Litwa za Jagiellonów (w. XV). Stan z r. 1494 z wydatnieniem zmian granic wschodnich i miejsc hist. do połowy XVI w.; 13. Polska w w. XVII. Granice z r. 1619 z uwzględnieniem późniejszych zmian oraz miejsc historycznych do końca XVII w.; 14. Polska w dobie rozbiorów (1770 — 1795); 17. Ziemie polskie w pierwszej ćwierci XIX w.; 19. Polska odradzająca się 1914 — 1921. Wszystkie — 1:6.000.000.

1933.

667. *Der grosse Weltatlas bearbeitet und mit der Hand gestochen in der Kartographischen Abteilung des Bibliographischen Instituts mit Bemerkungen zu den Karten von Dr. Edgar Lehmann und einem Register mit 70.000 Namen. 1933. Bibliographisches Institut AG. Leipzig.*

Karta tyt.; „Inhalts-Verzeichnis“ — k. 1; tablic chromolitogr. 25; „Bemerkungen zu den Karten“ — str. X; „Namenverzeichnis“ — str. 48; 48 cm.

Płótno.

M 1702

POLSKA, 5. Deutschland, nördlicher Teil; 6. Deutschland, südlicher Teil; obie mapy — 1:1.400.000.

1933.

668. ILLYEFALVI LAJOS I. *Graphische Bilder aus der Vergangenheit und Gegenwart der Haupt- und Residenzstadt Budapest.* [Poprzedza tytuł w jęz. węgierskim]. (*Budapest... 1933*). [Na okładce]: *Budapest Széksföváros Egyesitesenek hatvanadik evforduloja alkal-mabol. Kiadja Budapest székesföváros Statiztikai Hivataia* [Komitet obchodu 60-letniego jubileuszu stołecznego miasta Budapesztu. Nakład Urzędu Statystycznego stoł. m. Budapesztu].

Karta tyt. i tekst w jęz. węgierskim i niemieckim — str. XII; tablic chromolitogr. 187; 27 cm. podł.

Plótno.

M 1961

1933.

669. JURCZYŃSKI J. M. *Europa. Zeszyt do ćwiczeń z geografji... Wydanie czwarte, przejrane i uzupełnione. 20 map z ćwiczeniami... Łódź. 1933. Skład główny w księgarni Gebethnera i Wolffa, Warszawa... Nakładem autora... [Druk:] B. Kotkowski i S-ka, Łódź.*

Tytuł okładkowy; tablic cynkogr. 20; 25½ cm.

M 229

1933.

670. JURCZYŃSKI J. M. *Pięć części świata. Zeszyt do ćwiczeń z geografji. Wydanie ośmnaste, przejrane... 16 map, 300 zadań... Łódź. 1933. Skład główny w „Domu Książki Polskiej”. Nakładem autora. [Druk:] B. Kotkowski i S-ka, Łódź.*

Tytuł okładkowy; tablic cynkogr. 16; 25½ cm.

M 228

1933.

671. PADEREWSKI IGNACY. *Maps representing western frontiers of Poland in 10th century, year 1477... 1547... 1559... 1648... 1740... 1786... 1932.*

Tytuł okładkowy; tablic chromolitogr. 8; 21½ cm.

Mapki 1—7, rozmiaru 15,5×10,5 cm., mają nomenklaturę niemiecką; mapka 8, zatytułowana: *Poland. Rand Mc. Nally concise map of Poland and Czechoslovakia... Chicago. 15,5×12* — nomenklaturę angielską.

Dodatek do: *Poland's so called Corridor by Ignace Jan Paderewski. Reprinted from „Foreign Affairs”, an American Quarterly Review. April 1933. Published by the Council on Foreign Relations. 8º.* Sygnatura tekstu: 37256.

M 213

1933 — 1934.

672. *Atlas lotnisk polskich. Warszawa. 1933. Opracowano w Ministerstwie Komunikacji przy współudziale Wydziału Aerofotogrametrycznego P[olskich] L[inij] L[otniczych] „Lot“.* Nakładem Ministerstwa Komunikacji (Zakłady graficzne W. Cukrzyński i S-ka, Warszawa).

Tablic chromolitogr. 31; 30 cm.

Przedtytuł, karta tyt., „Przedmowa“, „Znaki lotnicze“ i „Znaki sytuacyjne“ — kart luźnych nieliczbowanych 5; tablic chromolitogr. z planami — 27, z mapą — 1; tekstu objaśniającego k. nlb. 31.

Tablice i tekst — na luźnych kartach. Brak planu lotniska *Półwiesk* i tekstu do lotniska *Lwów*.

Uzupełnienie Nr. 1 *Atlasu lotnisk polskich. Rok 1934.* Tablic z planami 3; tekstu k. nlb. 2; tablice i tekst na luźnych kartach w opasce z naddrukiem tytułu.

Teka.

M 669

1934.

673. *Karmannyj atlas S[ojuz]a S[ovetskich] S[ocialistycznych] R[epublik] pod red. V. A. Kameneckogo, A. A. Borzova i N. G. Ermonskogo. 1934 g. Moskva — Leningrad.*

Karta tyt.; k. nlb. 1; tablic chromolitogr. 34; „Ukazatel“ — str. 113, 19 $\frac{1}{2}$  cm. Płótno.

M 217

1934.

674. MAŁECKI MIECZYŚLAW i NITSCH KAZIMIERZ. *Atlas językowy polskiego Podkarpacia. Część I: Mapy... Kraków 1934. Nakładem Polskiej Akademji Umiejętności...*

Cz. I. Mapy: karta tyt.; k. nlb. 1; tablic cynkogr. 500; 20 $\frac{1}{2}$  cm. podł.  
Cz. II. Wstęp, objaśnienia, wykazy wyrazów. Str. 112, 8 $^{\circ}$ .

M 1959

1934.

675. ROMER E. *Mały atlas geograficzny. Wydanie dwunaste... Książnica-Atlas. Lwów — Warszawa [1934].*

Tytuł okładkowy; tablic chromolitogr. 12; 30 $\frac{1}{2}$  cm.

M 672

POLSKA: 2. *Polska fizyczna.* 1:3 M; 3. *Polska polityczna.* 1:3 M; 4. *Krajo-brazy: Morze, Puszcza Białowieska, Babia Góra, Czarnohora, Łysogóry, Polesie, Tatry, Okręg węglowy* — 1:500.000; *Warszawa, Dolina Prądnika, Jar Dniestru* — 1:300.000.

Uzupełnienie tego atlasu — zob. Nr. 691.

1934.

676. ROMER E. *Powszechny atlas geograficzny. Wydanie drugie ze skorowidzem nazw. Książnica-Atlas ...* Lwów — Warszawa 1934.

Karty tytułowe i „Treść“ — str. VIII; „Skorowidz nazw“ — str. 35; tablic chromolitogr. 57; 30<sup>1</sup>/<sub>2</sub> cm.

M 682

POLSKA: 44. *Polska*. 1:5 M; 45—46. *Polska fizyczna. Część północna*; 47—48. ... *Część środkowa*; 49—50. ... *Część południowa*. 1:1.250.000. 51. *Geologja*; 1:6 M; 52. *Klimat*; 53. *Flora - Fauna*. 1:5 M; 54. *Rolnictwo i chów bydła* — 12 mapek 1:12 M; 55. *Polska polityczna*. 1:3 M; 56. *Ludność*; 57. *Przemysł*.

Mapy: 45—50 i 55 — opracował E. Romer i J. Wąsowicz; 51 — St. Weigner; 53 — Wł. Szafer i A. Jakubski.

1934.

677. ZABORSKI BOGDAN. *Antropogeograficzny atlas Polski. Redaktor Bogdan Zaborski. Zeszyt 2 B. Arkusz 1. Bydgoszcz — Gdynia. Skład główny: Libraria Nova, Warszawa 1934. Tytuł również w jęz. ang.*

Tablic chromolitogr. 3; cynkograf. 1; 35<sup>1</sup>/<sub>2</sub> cm.

Zawiera następujące mapy w skali 1:300.000: 1. *Narodowość mieszkańców*. 2. *Gęstość zaludnienia*. 3. *Wysokość podatku gruntowego*. Mapy wykonane przez W. Cukrzyńskiego i S-kę w Warszawie. 4. *Profil ludnościowy przez Pomorze od Chojnic do Nowego*. Cynkograf. niekolor.

Dodatek — Zaborski Bogdan: „Gęstość zaludnienia, podatek gruntowy i narodowość mieszkańców ...“ str. 56, 8<sup>o</sup>.

M 673

1935.

678. BAGROW LEV SEMENOVICZ. *Anecdota cartographica edita a L. Bagrow. I. Die ersten Karten der Ukraine (XVII. Jh.) von Leo Bagrow. Berlin 1935. Im Verlage der Gesellschaft der Freunde des Ukrainischen Wissenschaftlichen Instituts E. V.*

*Beiträge zur Ukrainenkunde herausgegeben vom Ukrainischen Wissenschaftlichen Institut. V. Heft.*

Tytuł okładkowy; tekstu w jęz. niem. str. nlb. 4; tablic światłodrukowych 8; 57<sup>1</sup>/<sub>2</sub> cm.

Zawiera reprodukcje rękopiśmiennych i drukowanych map:

(I—IV). 4 sekcje. W lewym górnym rogu sekcji I w kole, literami starosłowiańskimi: *Czertež' ukrainskim i czerkaskim gorodam ot Moskvy do Kryma*; ok. 1640 r.; 48 × 41 każda sekcja. Z rękopisu w „Riksarchivet“ w Sztokholmie.

V. W lewym górnym rogu w kole, literami starosłowiańskimi: *Czertež ukrainskim i czerkaskim gorodam ot Moskvy do Kieva i v Krymskuju zemlju*

*drogi Bolszie krasnye czernie malyie* (drogi większe zaznaczone w oryginale czerwonym, mniejsze — czarnym kolorem); 50,5 × 39,3.

(VI). W prawym górnym rogu w kartuszu literami starosłowiańskimi: *Nepobédiméjszemu i Avgustéjszemu C[aj]rju i Velikomu Knjazju Petru Alexéeviczu... siju kartu v neíze opisana Czast' Velikija i Malyja Rossii Polskija Zemli Tatarskija Ponta Euxinskago ili Czornago Morja i Anatolii soderżitsja pripisuet prinosit i vrucaet... Ivan Tesing Amsterdanskij s Privileém.* 45 × 54. Reprodukacja mapy Rosji Mengden'a i Bruce'a, 1699 r., w wydaniu Thesing'a; z egzemplarza, będącego w posiadaniu L. Bagrowa.

(VII). W prawym dolnym rogu w kartuszu, ozdobionym 5 postaciami i orłem polskim: *Delineatio Generalis Camporum Desertorum vulgo Ukraina. Cum adjacentibus Provinciis Bono publico erecta per Guilhelmum le Vasseur de Beauplan S. R. M-tis Architectum militare et Capitaneum.* W lewym dolnym rogu: *Cum Privilegio S. R. M-tis Poloniae etc. S. R. M-tis Sculpt: Guilhelmus Hondius fecit. Gedani. 1648.* 53 × 39,8. Reprodukacja pierwszego wydania (1648 r.) mapy Ukrainy Beauplana do jego *Opisu Ukrainy*, różniącego się od drugiego jej wydania tejże daty (reprodukacja — V. Kordt: „Materiały po historii ruskiej kartografii“. Vyp. II. 1910, tabl. IX), dokonanego z tej samej płyty, poprawionej i uzupełnionej.

(VIII). U dołu na prawo: *Novam hanc & Accuratam Ukraina[e] Triumq[ue] principiorum Russia[e] Fluminum delineationem... Friderico Wilhelmo Marchioni Brandenburgico... Ernestus Gottlieb a Berge.* Na marginesach — tekst. 43,3 × 38,9; z marginesami — 55 × 48. Reprodukacja z rękopisu znajdującego się w „Preussische Staatsbibliothek“.

W tekście: „Handschriftliche Karte des Belgoroder Rozrjad (Bibliothèque Nationale, Paris, kl. 530)“ — cynkograf. reprodukacja; 23,8 × 19,4.

Teka kartonowa.

M 1703

Recenzja — K. Buczek, „Imago Mundi“, II, London, 1937, str. 103 n.

1935.

679. GRODKOWSKI MICHAŁ. *Atlas wewnętrznych połączeń pocztowych Rzeczypospolitej Polskiej. Stan z dnia 1 marca 1935. Opracował asystent Michał Grodkowski z Urzędu Kraków 2. [Następuje:] Spis map... Kraków, w marcu 1935. Nakładem Zarządu Okręg. Poczto. Przystosobienia Wojskowego Nr. V. w Krakowie...*

Tytuł okładkowy; tablic litograf. 9; 38 cm.

Zawiera następujące tablice według spisu na okładce:

1. Górny Śląsk i Cieszyński; 2. Małopolska Zachodnia; 3. Małopolska Wschodnia; 4. Wołyń; 5. Kieleckie; 6. Warszawa oraz szlaki na wschód, zachód i północ; 7. Poznańskie; 8. Pomorze; 9. Wileńszczyzna i Polesie.

Mapy bez tytułów, siatki geograficznej i numeracji, w skali ok. 1:200.000.

Dodatek: „Spis urzędów i agencji pocztowych Rzeczypospolitej Polskiej według stanu z dnia 1 marca 1935 r. Zestawił...“ Kraków. Drukarnia Pośpieszna. Str. 56, 8°.

M 1210



1935.

680. ILLYEFALVI L. I. *Güterverkehr der Haupt-und Residenzstadt Budapest*. [Poprzedza tytuł w języku węgierskim]. (*Budapest... 1935*). Na okładce: *Kiadja Budapest székesfőváros Statisztikai Hivatala* [Nakład Urzędu Statystycznego stoł. miasta Budapesztu].

Karta tyt. i tekst — str. XV; Kart z wykresami, kartogramami i tekstem — 150; 27 cm. podł.

Płótno.

M 1963

1935.

681. ROMER E. *Europa. Atlas geograficzny dla II klasy gimnazjalnej. Książnica-Atlas. Lwów — Warszawa* [1935].

Tytuł okładkowy; tablic chromolitogr. 12; 30 1/2 cm.

M 678

1935.

682. ROMER E. *Kraje i morza pozaeuropejskie. Atlas geograficzny dla III klasy gimnazjalnej. Książnica-Atlas. Lwów — Warszawa* [1935].

Tytuł okładkowy; tablic chromolitogr. 24; 30 cm.

M 679

1935.

683. ROMER E. *Polska. Atlas geograficzny dla I klasy gimnazjalnej. Książnica-Atlas. Lwów — Warszawa* [1935].

Tytuł okładkowy; tablic chromolitogr. 12; 30 cm.

Zawiera: 1. *Polska w Europie*. 1:15 M; 2. *Polska fizyczna*. 1:5 M; 3. *Polska północna*. 4. *Polska południowa*. Obie — opr. E. Romer i T. Szumański; 1:2,5 M; 5. *Krajobrazy: Wybrzeże polskie, Okolice Warszawy, Okręg węglowy, Tatry, Okolice Wilna, ...Lwowa, ...Poznania, ...Łodzi, ...Krakowa; Jar Dniestru*. Wszystkie — 1:500.000. 6. *Geologja*. 4 mapki 1:6,5 M i *Okręg węglowy* 1:2 M; 7. *Klimat*. 6 mapek 1:15 M; 8. *Świat zwierzęcy. Świat roślinny*. 12 mapek 1:12 M; 9. *Rolnictwo i chów bydła*. 12 mapek 1:12 M; 10. *Polska polityczna*. 1:3 M; 11. *Ludność*. 2 mapki 1:6 M; i 3 — 1:9 M; 12. *Polacy poza granicami kraju*. 3 mapy: 1:100 M, 1:12,5 M, 1:37,5 M. (Świat, Ameryka Północna i Europa). Dalszy ciąg atlasu — zob. Nr. 690.

M 677

1933 — 1935.

684. SZAFLARSKI JOZEF. *Atlas jezior tatrzańskich. Kraków 1933 [— 1935]. Nakład i własność Koła Geografów Uczniów Uniwersytetu Jagiellońskiego. (Drukarnia „Fortuna“, Kraków).*

*Zbiorowe Prace Naukowe Koła Geografów U. U. J. Nr. I. A—B; Nr. II. A—B.*

Zeszyt I—II; tablic cynkograf. 11; 26 cm.

Zeszyt I. A; Tablice: (I) *Długi Staw w dol. Staroleśnej*; (II) *Zbójnicki Staw Wyzni w dol. Staroleśnej. Zbójnickie Stawy Średnie*; (III) *Siwy Staw w dol. Staroleśnej*; (IV) *Biały Staw Wyzni w dol. Kieżmarskiej. Biały Staw Niżni...*; (V) *Czerwony Stawek w dol. Jagnięcej. Staroleśniański Staw Wyzni w dol. Staroleśnej. Zbójnicki Staw Niżni w dol. Staroleśnej. Staroleśniański Staw Niżni w dol. Staroleśnej*; (VI) *Żółty Stawek w dol. Kieżmarskiej. Warzęchowy Staw w dol. Staroleśnej. Modry Stawek w dol. Jagnięcej. Czarny Staw w dol. Kieżmarskiej.*

Zeszyt I. B. Tekst do Atlasu... str. 24, 8°.

Zeszyt II. A; r. 1935. Tablice: (I) *Teryański Staw Niżni w dol. Niewcyrki*; (II) *Kolisty Staw w dol. Młynicy. Capi Staw w dol. Młynicy*; (III) *Kozi Staw Niżni w dol. Młynicy. Mały Kozi Staw w dol. ...; Kozi Staw Średni...*; *Staw nad Stokiem...* (IV) *Kobyli Stawek. Kamienny Staw. Smrekowicki Staw I. Smrekowicki Staw II. Mały Kaczy Staw w dol. B. Wody*; (V) *Mały Stawek Furkotny I. Mały Stawek Furkotny II.*

Zeszyt II. B. Tekst do Atlasu... r. 1935. Str. 23, 8°.

Plany — 1:2000. W końcu tekstu — „Zusammenfassung“.

M 214

1935.

685. *Bitwa Warszawska. Tom I. Bitwa nad Bugiem (27. VII. — 7. VIII. 1920). Atlas map. Teka I—II. (Warszawa 1935. Wojskowe Biuro Historyczne).*

*Materiały do Historji Wojny 1918 — 20.*

Teka I: szkiców 12; map 10; teka II: map 22; 25 cm.

Sygnatura tekstu: 0405.

M 219

1936.

686. KAISER KARL. *Atlas der Pommerschen Volkskunde. Kartenmappe. Herausgegeben von Karl Kaiser. 1936. Universitätsverlag Ratsbuchhandlung L. Bamberg, Greifswald.*

*Pommernforschung Reihe II. Veröffentlichungen des Volkskundlichen Archivs für Pommern, Band 5.*

Karta tyt.; „Verzeichnis“ i „Anleitung“ — k. 1; tablic cynkograf. 50; oleatów 50; 21½ cm. podł.

Na odwrotnej stronie karty tyt.: „Sämtliche Karten wurden entworfen und gezeichnet von Fräulein Dr. Dora Lämke“. Skala map — 1:1.500.000.

Tekst do Atlasu: „Veröffentlichungen...“ t. 4 — sygnatura: 012351/4. Teka.

M 225

1936.

687. KRÓL E. ksiądz. *Miasta Palestyny. Plany... Opracował dla polskich pielgrzymów i turystów x. dr. E. Król. Kraków 1936.*

Tytuł okładkowy; tekstu str. nlb. 9; tablic cynkograf. 8; 16 $\frac{1}{2}$  cm.

M 215

1934 — 1936.

688. MOSZYŃSKI KAZIMIERZ. *Atlas kultury ludowej w Polsce. Zeszyt I [— III]; Kraków 1934 [— 1936]. Polska Akademia Umiejętności. Komisja Etnograficzna.*

Tablic cynkograf. 30; 28 cm.

Zesz. I. r. 1934. *Opracowany wspólnie z J. Klimaszewską:* str. 4, tablic 8, oleat 1.

Zesz. II. r. 1935. *Opracowany wspólnie z J. Klimaszewską i M. Bytnarówną:* tablic 12.

Zesz. III. r. 1936. *Opracowany wspólnie z J. Klimaszewską:* str. 3, tablic 10.

M 681

1936.

689. PODHORSKA - OKOŁÓW MARJA. *Informator wodny. Najpiękniejsze trasy kajakowe. Wydawca: Marjan Mazuś, Warszawa... Drukarnia W. Merkel, A. Kowalewski i S-ka. Warszawa...*

Karta tyt. i tekst — str. 168; tablic cynkogr. 122; 17 cm.

Na wstępie 2 tablice ze szkicową mapą rzek Polski 1:2.500.000 — nie-numerowane; pozostałe — numerowane 1 — 120; wszystkie tablice są objęte ogólną paginacją.

Atlas przedstawia następujące trasy:

1. Czarna Woda; 2. Dobrzyca — Jeziora Chojnickie; 3. Wel — Drwęca — Jeziora Brodnickie; 4. Skrwia; 5. Działdówka — Wkra; 6. Bzura; 7. Rawka — Bzura; 8. Pilica; 9. Jeziora Grodzieńskie — Pyra — Kotra — Niemen; 10. Kotra — Niemen; 11. Jeziora Ignalińskie — Żejmiana; 12. Jezioro Narocz — rzeka Wilja; 13. Styr — Strumień — Pina — Jasiolda — Kanał Ogińskiego — Szczara — Niemen.

Karton.

M 218

1936.

690. ROMER E. [Polska]. *Atlas geograficzny i historyczny dla IV klasy gimnazjalnej. Książnica - Atlas. Lwów — Warszawa [1936].*

Tytuł okładkowy; tablic chromolitogr. 12; cynkograf. 1; 29 $\frac{1}{2}$  cm.

Zawiera: 1. Surowce; 2. Przemysł; 3. Produkcja i stopa życiowa; 4. Kultura kraju; 5. Komunikacja i handel; 6. Wielka wojna; 7. Legjony; 8. Odrodzenie; 9. Polska wojna; 10. Granice; 11. Nowa Europa; 12. Nowy świat; oraz na 2-jej str. okładki: [13]. Komunikacja. Atlas stanowi dalszy ciąg Nr. 683.

M 683

1936.

691. ROMER E. *Ziemia i człowiek w Polsce. Atlas geograficzny dla VII klasy szkoły powszechnej. Uzupełnienie do: E. Romera: Małego atlasu geograficznego (Wyd. XII) ... Książnica-Atlas. Lwów — Warszawa ... 1936.*

Tytuł okładkowy; tablic cynkograf. 15; 23 $\frac{1}{2}$  cm.

Zawiera: str. 2 — 3. Klimat; 4. Gleby; 5. Świat roślinny; 6. Świat zwierzęcy; 7. Gęstość zaludnienia; 8. Narodowości; 9. Ludność; 10. Użycie ziemi; 11. Rolnictwo; 12 — 13. Hodowla; 14. Kopaliny; 15. Przemysł; 16. Komunikacja.

Por. Nr. 675.

M 216

1937.

692. *Boʻlszoy sovetskij atlas mira. [Tom] I. Moskva 1937. (Izdan po postanovleniju Central'nogo Ispolnitel'nogo Komiteta i Soveta Narodnyh Komissarov Sojuza SSR ot 17 dekabrya 1933 g. Nauczno-izdatel'skim Institutom Sovetskogo atlasa mira pri CIK SSSR pod obszczey redakciej A. F. Gorkina, O. Ju. Szmida, V. E. Motyleva, M. V. Nikitina, B. M. Szaposznikova. Direktor Instituta V. E. Motylev).*

Karta tyt.; k. nlb. 2; „Oglavlenie“ — str. V; tabl. chromolitogr. 168; k. nlb. 1; 52 $\frac{1}{2}$  cm.

Plótno.

M 1704

1937.

693. ERNST JAN. *Atlas sur les matières premières-clés. Ouvrage présenté par le Comité central des institutions polonaises des sciences politiques à la X-e session de la Conférence permanente des hautes études internationales à Paris, 28 juin — 3 juillet 1937. Lwów 1937. Institut de Droit Constitutionnel et de Droit International, Université Jean-Casimir.*

*Bibliothèque des relations internationales sous la direction de Ludwik Ehrlich. Série française, tome II ... Piller-Neumann-Établissements graphiques à Lwów.*

Kart tyt. 2; str. 34; k. nlb. 1; tablic litogr. z diagramami 10; k. nlb. 1; tekst franc.; 23 $\frac{1}{2}$  cm.

M 222

1937.

694. JURVA RISTO. *Atlas der Eisverhältnisse des Baltischen Meeres an den Küsten Finnlands von Risto Jurva. Helsinki 1937. (Valtionewosten kirjapaino).*

Karta tyt.; k. nlb. 2; tablic litogr. 51; 41 cm.

Sygnatura tekstu: 69096.

M 1153

1934 — 1937.

695. KOZIEROWSKI STANISŁAW ksiądz. *Atlas nazw geograficznych Słowiańszczyzny zachodniej. Zesz. I (— II A)...* Z przedmową ks. Stanisława Kozierowskiego i wstępem Stanisława Pawłowskiego. Poznań 1934 (— 1937). Wydanie z zasiłku fundacji „Nauka i Praca“ im. ś. p. H. Świącickiego i funduszu naukowego Senatu Uniwersytetu Poznańskiego. Zakłady graficzne S. A. Książnica-Atlas we Lwowie.

*Badania Geograficzne. Prace Instytutu Geograficznego Uniwersytetu Poznańskiego, wydawane pod kierunkiem prof. geografji Stanisława Pawłowskiego.*

Tytuł i tekst również w jęz. franc. i ang.

Zeszyt I, II B, II A.: tablic litogr. 9; 48 1/2 cm. podł.

Zeszyt I. *Arkusz Słupsk, Kotobrzeg, Piła, Szczecin*; 1:300.000; karta tyt. i tekst — str. 24, tablic 4.

Zeszyt II. B. (r. 1935). *Arkusz Rugja*; 1:100.000; Karta tyt. i tekst — str. 24, tablica 1.

Zeszyt II. A. (r. 1937). *Arkusz Strzałów, Utyń, Strzelce Nowe, Zwierzyn*; 1:300.000; karta tyt. i tekst — str. 40; tablic 4.

M 1958

1937.

696. KUBIJOVYCH VOLODYMYR. *Atlas Ukrainy j sumeżnych krajiv. Atlas of Ukraine and adjoining countries. Pid zahal'noju redakcieju D-ra Volodymyra Kubijovycza docenta Jahajlonskoho Uniwersytetu...* L'viv, 1937. *Ukrajinskyj Vydavnyczyj Instytut u L'vovi...* U góry karty tyt.: *Naukove Tovarystvo im. Shevczenka...* (Karty vykonano u graf. zaved. A. Hegedisa u L'vovi, druk tekstu j pereplet u drukarni j perepletni Nauk. T-va im. Shevczenka u L'vovi).

Karta tyt., „Zmist“ i „Vstup“ — str. XLVIII; tablic chromolitogr. 66; 28 cm. Płótno.

M 685

1937.

697. *Problem emigracyjny i surowcowy w Polsce.* [Atlas statystyczny. M. S. Z. Warszawa 1937].

Karta tyt.; „Objaśnienia do atlasu statystycznego“ — łącznie z 2 kartami tytułowymi — str. 19; tablic chromolitogr. z mapami 5, z wykresami 19; 29 cm. Zawiera następujące mapy w skali 1:5.000.000:

1. *Rzeczpospolita Polska. Gęstość zaludnienia w 1921 r.*

2. „ „ „ „ „ 1931 r.

3. Rzeczpospolita Polska. Na 100 ha ziemi użytkowanej rolniczo przypada osób zamieszkałych na wsi... (stan z r. 1931/1932)...

4. Rzeczpospolita Polska. Mapa przeludnienia wsi w Polsce emigracyjnej. Stan z 1931 r.

Mapy 1—4: według W. Ormickiego.

5. Rzeczpospolita Polska. Gęstość zaludnienia, a emigracja z poszczególnych województw w latach 1931—1935 r. Dane: Ministerstwo Opieki Społecznej i Mały Rocznik Statystyczny.

Następują wykazy:

6. Przyrost naturalny ludności niektórych państw europejskich w latach 1925—1934. Dane: Wiadomości Statystyczne.

7. Stan ludności niektórych państw europejskich w latach 1925—1934. Dane: Hübnerns Geographisch-Statistische Tabellen i Wiadomości Statystyczne.

8. Powierzchnia i ludność Polski oraz państw posiadających kolonie. Dane: Mały Rocznik Statystyczny.

9. Ludność krajów europejskich w przeszłości i przyszłości. Źródło: F. Burgdörfer-Sterben die weisse Völker.

10. Małżeństwa, urodzenia, zgony i przyrost naturalny w Polsce na 1000 mieszkańców. Dane: Wiadomości Statystyczne.

11. Ruch emigracyjny w Polsce w latach 1918—1935. Dane: Wiadomości Statystyczne i Statystyka Pracy.

12. Przyrost naturalny a emigracja z Polski w/g wyznań w latach 1931—35. Dane: Statystyka Pracy i Wiadomości Statystyczne.

13. Emigracja ogółem i żydowska. Dane: Statystyka Pracy.

14. Emigracja zamorska Żydów z Polski. Dane: Statystyka Pracy.

15. Emigracja z Polski do Palestyny w latach 1933—1935. Dane: Wydział Narodowościowy M. S. Wewn.

16. Produkcja węgla kamiennego Polski i niektórych krajów europejskich...

17. Produkcja ropy naftowej... 18. Produkcja rudy żelaza... 19. Produkcja surówki żelaza... 20. Produkcja stali... 21. Produkcja cynku... 22. Produkcja ołowiu...

16—22 — Dane: Annuaire Statistique de la Société des Nations.

23. Import surowców kolonialnych... Dane: G. U. S. Rocznik Handlu Zagranicznego.

24. Spożycie na jednego mieszkańca przeciętnie w latach 1930—1933. Dane: Mały Rocznik Statystyczny.

M 687

1937.

698. ROMER E. *Polityczny atlas kieszonkowy. Książnica-Atlas. Łwów — Warszawa (1937).*

Przedtytuł, karta tyt.; „Przedmowa“ i „Treść“ — str. VIII; tablic chromolit. z mapami 60, z flagami — 3; tablic cynkograf. z kartogramami 18, z wykresami statystycznymi — 8; „Skorowidz nazw“ — str. 46; 20 cm.

Większość map składa się 2 tablic; cały atlas, z kartami tytułowemi, tekstem i tablicami paginowany: I—VIII, 1—135.

Plótno.

M 220

POLSKA: Str. 10/11. *Polska, Litwa i Łotwa*. 1:6 M.

12/13—18/19. 4 sekcje: *Polska północno-zachodnia, ... północno-wschodnia, ... południowo-zachodnia, ... południowo-wschodnia*. 1:2.500.000.

20. *Ludność Polski. Gęstość zaludnienia*. 21. *Narodowości*. 1:9 M.

1937.

699. SEMKOWICZ W. i NANKE CZ. *Szkolny atlas historyczny. Dzieje średniowieczne i nowożytne. Mapki do dziejów Polski opracował Władysław Semkowicz. Mapki do dziejów powszechnych opracował Czesław Nanke. Wydanie B. Książnica-Atlas. Lwów — Warszawa [1937]*.

Tytuł okładkowy; tablic chromolitogr. 19; 30 cm.

M 688

POLSKA — jak w Nr. 666.

1937.

700. SERAPHIM PETER-HEINZ i FISCHER GERHARD. *Polen und seine Wirtschaft. Herausgegeben von Peter-Heinz Seraphim, Leiter der Polnischen Abteilung des Instituts für Osteuropäische Wirtschaft. Mit 117 Kartenblättern und 350 Einzelkarten von Gerhard Fischer, technischer Assistent am Institut für Osteuropäische Wirtschaft. Königsberg (Pr), 1937. Im Selbstverlage des Instituts für Osteuropäische Wirtschaft. Druck... Adolf Wilutzky, Königsberg (Pr.)*.

Karta tyt.; str. nlb. 4; str. 60; tabl. cynkograf. 117; 21 1/2 cm. podł.

Plótno.

M 224

1937.

701. SUJKOWSKI ZBIGNIEW i ROŻYCKI STANISŁAW ZBIGNIEW. *Geologia Warszawy (tekst objaśniający do map geologicznych Warszawy, 5 map, 1 tablica profili i 1 profil barwny w tekście). Opracowali: dr. Zb. Sujkowski i dr. St. Zb. Różycki. Odbitka z monografii „Wodociągi i kanalizacja m. st. Warszawy 1886 — 1936“. Geology of Warsaw... [tenże tyt. w jęz. ang.] Warszawa. Wydawnictwo Wodociągów i Kanalizacji oraz Wydziału Technicznego Zarządu miejskiego w m. st. Warszawie. 1937.*

Tekst — kart tyt. 2; str. 40, nlb. 1; tablic chromolitogr. 7; 24 1/2 cm.

Zawiera następujące tablice, wykonane w „Zakł. graf. B. Wierzbicki i S-ka w Warszawie“:

[1]. *Profile geologiczne przez Warszawę*. Skala pozioma 1:20.000; pionowa — 1:1.000.

[2]. *Mapa geologiczna Warszawy. Dawne glinianki i stawy Warszawy*.

- [3]. ... *Mapa górnych powierzchni ilów poznańskich (płocenu).*  
 [4]. *Mapa geologiczna Warszawy. A. Na powierzchni (po zdjęciu gleby).*  
 [5]. ... *B. Na głębokości 5 m. od powierzchni.*  
 [6]. ... *C. Na głębokości 10 m. od powierzchni.*  
 Mapy w skali 1:20.000.  
 Teczka kartonowa.

M 684

1938.

702. *Atlas Śląska. 1:300.000.* [Wyd.] *Instytut Śląski. Katowice. Druk. Warszawa. Zakł. Graf. Straszewiczów. 1938.*

Tablic chromolitogr. 2; 40 × 65,5 cm.

Wydawnictwo bez karty tytułowej. Tytuł atlasu — na mapach.

Zawiera: [1]. *Dr Bogdan Zaborski. Mapa obrazująca udział ludności rolniczej w stosunku do ogółu ludności trzech głównych zawodów w województwie śląskim, oparta na danych II powszechnego spisu ludności z dn. 9. XII. 1931 r. opracowana w Instytucie Badań Spraw Narodowościowych w Warszawie. Podział administracyjny wg. stanu z dn. 1. VII. 1938. Warszawa, we wrześniu 1938. Poboczne: Podatek gruntowy na Śląsku i Ludność górnicza w stosunku do ogółu ludności; obie — 1:1.000.000.*

[2]. *Dr. Bogdan Zaborski. Mapa językowo-wyznaniowa i gęstości zaludnienia województwa śląskiego, oparta na danych II powszechnego spisu ludności z dn. 9. XII. 1931 r. opracowana w Instytucie Badań Spraw Narodowościowych w Warszawie. Podział administracyjny wg. stanu z dn. 1. VII. 1938 r. Warszawa, we wrześniu 1938. Poboczne: Mniejszość ludności mówiąca po niemiecku i po czesku we wschodniej części Śląska i wyniki plebiscytu w dn. 20. III. 1921 r.; obie — 1:1.000.000.*

Mapy — z naddrukiem granicy obszaru Śląska Cieszyńskiego, odzyskanego przez Polskę; stan z dnia 15. XII. 1938 r.

Tytuły map i objaśnienia kolorów i znaków — również w jęz. angielskim.

M 1842

1938.

703. *BELINA-WOJCIKIEWICZ KAZIMIERZ. Atlas poglądowo-statystyczny Polski. 1938. Nakład własny. Bydgoszcz. (Drukarnia Bydgoska).*

Str. łącznie z kartą tytułową 129, nlb. 6, w tem kartogramów cynkograf. 80; 22½ cm.

M 223

1938.

704. *JANISZEWSKI MICHAŁ. Geograficzny atlas Polski dla I i IV klasy gimnazjalnej. Zatwierdzony do użytku w szkołach przez Min. W. R. i O. P. ... Nakładem autora ... Oddział Wydawnictwa Zakładu Narodowego im. Ossolińskich, Warszawa ... 1938.*

Tytuł okładkowy; tablic chromolitogr. 14, cynkograf. niekolor. 2; 30½ cm.



Zawiera: [1]. 3 mapy na 1 tablicy: *Fizyczna mapa Polski*. 1:3 M; *Geologia*. 1:6 M; *Krainy geograficzne*. 1:7,5 M; [2]. *Izotermy stycznia. Izotermy lipca. Izotermy roku — według Wł. Gorczyńskiego. Opady atmosferyczne — według S. Kosińskiej-Bortnickiej* — 4 mapki 1:8 M; [3]. *Utwory dyluwialne. Lasy. Gleby według St. Miklaszewskiego. Płody kopalne* — 4 mapki 1:8 M; [4]. *Pszenica. Żyto. Jęczmień, owies. Ziemiaki, buraki cukrowe*. 4 mapki 1:8 M; [5]. *Konie. Bydło rogate. Trzoda chlewna. Owce*. 4 mapki 1:8 M; [6]. *Górnictwo, przemysł, rzemiosło 1931*. 1:4 M; [7]. *Drogi wodne. Drogi bite. Koleje — ruch osobowy. Koleje — transport towarowy*. 1:8 M; [8]. *Gęstość zaludnienia... według St. Lencewicza. Ludność rolnicza. Ludność przemysłowa. Usługi*. [9]. *Polacy. Białorusini i „tutejsi“. Niemcy, Żydzi. Ukraińcy i Rusini. Litwini*. [8—9] — 8 mapek 1:8 M; [10]. *Tatry*. 1:200.000; [11]. *Kotlina Żywiecka*. 2 mapki 1:200.000; [12]. 7 mapek na 1 tablicy: *Gopło. Pradolina. Łysogóry. Wybrzeże. Krajobraz podolski. Krajobraz poleski. Krajobraz Pojezierza*; wszystkie — 1:200.000; [13]. *Miasta. Bydgoszcz, Poznań, Łódź, Częstochowa, Warszawa, Lublin, Okręg węglowy, Kraków, Wilno, Lwów*; wszystkie — 1:200.000; [14]. [Polska]. *Podział administracyjny*. 1:4 M; Na wewnętrznej stronie okładki górnej: *Polska i kraje ościenne*. 1:10 M; dolnej — „Zagadki geograficzne“; 12 idealnych planików, obie — cynkogr.

Mapy kreslił Tadeusz Garlej.

M 693

1938.

705. KORBEL STANISŁAW. *Atlas geograficzny. Zatwierdzony przez Ministerstwo W. R. i O. P. ... 1938. Wydawnicza Spółka Kartograficzna „Globus“ ... Katowice.*

Karta tyt.; k. nlb. 1; tablic chromolitogr. 70; 31 cm.

M 686

POLSKA: 3. *Zdjęcia lotnicze i mapa. Nowy Sącz* 1:25.000.

24. *Polska (administracja)*. 1:5 M;

25. *Większe miasta polskie. Warszawa, Łódź, Lwów, Poznań, Kraków, Wilno, Katowice i Sosnowiec. Lublin*. 8 planów; 1:200.000;

26—27. *Polska (część północna)*. 1:2,5 M;

28. *Mapy krajobrazowe Polski*; 4 mapki 1:1.250.000: 1. *Wybrzeże polskie*; poboczna: *Gdynia*. 1:150.000; 2. *Bagna poleskie*; 3. *Śląsk, Beskid Zach., Tatry*; 4. *Jary podolskie*;

29. *Polska*. 1. *Wyznanie*. 2. *Narodowość*; 2 mapki 1:7,5 M;

30—31. *Polska (część południowa)*. 1:2,5 M;

32. *Polska (mapki gospodarcze)*. 2 mapki 1:7,5 M; 1. *Produkcja roślinna. Hodowla*; 2. *Produkcja mineralna. Przemysł*.

33. *Polska*. 2 mapki, 1:7,5 M: *Komunikacja; Gęstość zaludnienia*;

34—35. *Polska*. 6 mapek, 1:7,5 M: *Klimat—Izotermy; Klimat—Opady; Gleby; Flora i fauna; Lasy; Rolnictwo*.

1938.

706. ROMER E. *Europa. Atlas geograficzny dla II klasy gimnazjalnei. Książnica-Atlas. Lwów—Warszawa [1938].*

Tytuł okładkowy; tablic chromolitogr. 12; 30 cm.  
Tablice, jak w wyd. 1935 r. (Nr. 681).

M 690

1938.

707. ROMER E. *Kraje i morza pozaeuropejskie. Atlas geograficzny dla III klasy gimnazjalnej. Książnica-Atlas. Lwów — Warszawa* [1938].

Tytuł okładkowy; tablic chromolitogr. 24; 30 cm.

Tablice, jak w wyd. 1935 (Nr. 682); dodano na wewnętrznych stronach okładki 2 tablice cynkograficzne niekolorowane.

M 692

1938.

708. ROMER E. *Polityczny atlas kieszonkowy. Wydanie drugie. Książnica-Atlas. Lwów — Warszawa* [1938].

Przedtytuł, karta tyt., „Przedmowa“ i „Treść“ — str. VIII; tablic chromolit. z mapami 60, z flagami — 3; tablic cynkograf. z kartogramami 18, z wykresami statystycznymi — 8; „Skorowidz nazw“ — str. 46; 20 cm.

Większość map składa się z 2 tablic; cały atlas, z kartami tytułowymi, tekstem i tablicami paginowany: I — VIII, 1 — 135.

W porównaniu z wyd. I. 1937 r. (Nr. 698) w wydaniu II. dokonano w mapach i wykresach poprawek w związku z przyłączeniem Austrii do Rzeszy Niemieckiej. W tablicach z flagami państw usunięta flaga Abisynji i Austrii, dodana flaga Filipin, zmieniono flagi Chin i Salwadoru na inne i poprawiono flagi Stanów Zjednoczonych i Nowej Zelandji.

M 226

POLSKA — jak w Nr. 698.

1938.

709. ROMER E. *Polska. Atlas geograficzny dla I klasy gimnazjalnej. Wydanie drugie. Książnica-Atlas. Lwów — Warszawa* [1938].

Tytuł okładkowy; tablic chromolitogr. 12; 30 cm.

Tablice — jak w wyd. 1935 r. (Nr. 683); dodane na wewnętrznych stronach okładki 30 cynkograficznych niekolorowanych planów osiedli wiejskich i miast 1 : 50.000.

M 691

1938.

710. RÜHLE EDWARD. *Zagadnienia gospodarze ziem wschodnich w kartogramach. Oprac. Edward Rühle. Wydawnictwo Zarządu Głównego Towarzystwa Rozwoju Ziemi Wschodnich. 1938. Druk. M. Arct.*

Karta tyt.; k. 1; tablic cynkograf. 7 z 28 kartogramami; 12<sup>1</sup>/<sub>2</sub> cm.

M 221

1934 — 1938.

711. STIELER A. *Stieler Grand Atlas de géographie moderne. 114 feuilles comprenant 263 cartes gravées sur cuivre. 10-e édition. Édition internationale. Publiée par le Professeur Dr. Hermann Haack avec la collaboration du Dr. Berthold Carlberg et de Rudolf Schleifer. 1-e livraison (—34-e livraison). Gotha: Justus Perthes 1934 (—1938).*

Zesz. 1 — 34; tablic miedziar. kolor. 68; 41 cm.

Wydawnictwo niezakończone.

M 1211

POLSKA: 52. *Nord - Ost Deutschland — Danzig — Pologne: Ouest.*  
53. *Pologne: Est;* 54. *Pologne: Sud.* Wszystkie — 1 : 1.500.000.

1938.

712. SZYMBORSKI STANISŁAW. *Dniestr z dopływami, Prut i Czeremosz. Przewodnik dla turystów wodnych. Część [1] ogólna [—10]. Książnica-Atlas. Lwów — Warszawa [1938].*

Zeszyty 1 — 10; tablic chromolitogr. 50; tekst polski; 20 cm.

Cz. 1. Ogólna. Tekstu str. 12; tabl. 1: *Mapka przeglądowa. Załącznik do Przewodnika dla turystów wodnych. Dniestr z dopływami, Prut i Czeremosz.* 1:1.250.000. Cz. 2. Dniestr — tabl. 15; cz. 3. Wereszyca — tabl. 3; cz. 4. Seret — tabl. 7; cz. 5. Stryj — tabl. 5; cz. 6. Swica — tabl. 3; cz. 7. Łomnica — tabl. 4; cz. 8. Bystrzyca — tabl. 3; cz. 9. Prut — tabl. 4; cz. 10. Czeremosz — tabl. 5.

Mapki cz. 2 — 10, w skali 1:80.000, przedstawiają w sekcjach bieg rzek.

M 227

1938.

713. SWIDERSKI LEONARD ks. *Atlas misji katolickich. Pod kierunkiem J. E. ks. arcybiskupa dra Antoniego Juliana Nowowiejskiego... opracował ks. dr. Leonard Świdorski profesor Wyższego Seminarium Duchownego w Płocku. Nakładem Związku Misyjnego Duchowieństwa w Polsce. (Wykonano w zakładach graficznych S-ki Akc. Książnica-Atlas we Lwowie) [1938].*

Str. 34, łącznie z kartą tyt.; str. nlb. 1; tablic chromolitogr. z mapami 21; tablic cynkogr. niekolor. z portretami — 2; 30½ cm.

Płótno.

M 689

POLSKA: 21. *Polska.* 1:3.000.000; poboczna: *Okręg węglowy.* 1:700.000.

1939.

714. ROMER E. *Atlas geograficzny. Cz. I. Świat. Dla klasy I gimnazjów kupieckich i innych gimnazjów zawodowych. Do programu*

nauki przystosował i uzupełnił R. Mochnacki. *Książnica-Atlas*.  
Lwów — Warszawa [1939].

Tytuł okładkowy; tablic chromolitogr. 12; cynkograf. niekolor. 2; 30 cm.

M 694

POLSKA: 8. *Polska fizyczna*. 1:5 M; 9. *Polska polityczna*. 1:3 M;  
10. *Polska mapa taktyczna*; 4 wycinki 1:100.000: *Pojezierze, Nizina Mazowiecka, Karpaty, Podole*. 11. *Osiedla wiejskie* — 15 mapek 1:50.000; 12. *Miasta*.  
8 mapek. 1:100.000.

1939.

715. Zbiór map terenów przyłączonych do Rzeczypospolitej  
Polskiej z obszaru Czechosłowacji.

Tablic 7 z 10 mapami; 37 cm.

Zawiera:

[1]. 1. *Wycinek z mapy W[ojkowego] I[nstytutu] G[eograficznego] 1:300.000.*  
Część zakolorowana przedstawia przyłączone do Polski tereny Śląska Zaolziań-  
skiego i Czadeckie.

[2]. 1a. *Wycinek z mapy W. I. G. 1:100.000.* Część zakolorowana przed-  
stawia przyłączony do Polski teren w Czadeckim. 2. ... przyłączony do Polski  
teren na Orawie — *Jalowiec Mały*. 3 i 4. ... na Orawie w okolicy *Lipnicy*  
*Wielkiej*.

[3]. 5. ... przyłączone do Polski tereny na Orawie — *gminy Suchą Górę*  
*i Głodówkę*.

[4]. 6. ... przyłączone do Polski tereny *Jaworzyny Spiskiej*.

[5]. 7. ... przyłączone do Polski tereny w *Pieninach*. 8. ... Przyłączone  
do Polski tereny nad *Popradem* w okolicy *Żegiestowa*.

[6]. 9. ... teren przyłączony do Polski w okolicach *Krynicy*. 10. ... w oko-  
licach *Udawy*.

Tablice 1—6: *Druk Wojskowego Instytutu Geograficznego — 1939 r.*  
Mapy na tablicach 2—6 w skali 1:100.000.

[7]. *Bogdan Zaborski: Mapa zmian granicy państwowej na pograniczu*  
*polsko-czesko-słowackim. Zakł. Graf. B. Wierzbicki i S-ka, Warszawa*. 1:500.000.

Tablice 1—6 z mapami 1—10 ukazały się jako załącznik do artykułu  
*Olgerda Jakubowskiego: „Nowa granica Polski z Czecho-Słowacją“ w „Wiado-*  
*mościach Służby Geograficznej“, 1938, str. 409 n.*

Teka. *Dar Departamentu Politycznego Ministerstwa Spraw Zagranicz-*  
*nych R. P.*

M 1213

## UZUPEŁNIENIA

1490.

716. PTOLEMAEUS CL. [„Geographia“. Kolofon:] *Hoc opus Ptholomei memo | rabile quidem et insigne ex | actissima diligentia casti | gatam ivcondo quodam ca | ractere impressum fvit et | completum Rome anno a na | tivitatie Domini. M. CCCC. LX | XXX. Die. IV. Novembris. Arte | ac impensis Petri de Turre. |*

Tablic miedzior. 27; tekst łac.; 40 1/2 cm.

Tekst „Geografji“ — k. nlb. 60 (sig. a<sub>2</sub> recto — h<sub>3</sub> recto); k. biała 1; tablic z mapami 27 na 54 nlb. kartach; „Registrum alphabeticum“ — k. nlb. 34 (sig. A<sub>2</sub> recto — E<sub>3</sub> verso); k. biała 1; „Incipit Registrum“ — k. nlb. 1; „De locis ac mirabilibus mundi...“ (traktat Donis'a) — k. nlb. 20 (sig. a<sub>2</sub> recto — c<sub>3</sub> recto); k. biała 1.

2-gie rzymskie wydanie „Geografji“ Ptolemeusza, w tłumaczeniu Jakuba Angelus'a.

W porównaniu z egz. Library of Congress — brak 2 białych kart przed, 2 — po tekście „Geografji“, oraz 1 karty białej przed „Registrum alphabeticum“. Tablice następują po tekście Ptolemeusza (w egz. Library of Congress — po „Registrum alphabeticum“).

Egzemplarz zawiera na marginesach tekstu „Geografji“ rękopiśmienne poprawki tłumaczenia łacińskiego z przytoczonym w wielu miejscach tekstem greckim; pismo — XVI w.

Brak oprawy; miejsca dla inicjałów niewypełnione; egzemplarz został zbroszowany po dokonaniu w nim poprawek rękopiśmiennych, uszkodzonych z powodu obcięcia marginesów w niektórych miejscach.

Reprodukcja wszystkich tablic: A. E. Nordenskjöld. „Facsimile—Atlas“.

Prowenjencja: „Ex libris Dni Laurentij Pobori Ab[batis] G[uber]nator[is] Valtose. An-o 1790“.

Ph. 355.

M 1000

1665.

717. ORTELIUS A. *Theatro del mondo di Abraamo Ortelio nel quale distintamente si dimostrano in Tavole tutte le Prouincie, Regni, & Paesi del Mondo: Con la descrizione delle Città, Territorij, Castelli, Monti, Mari, Laghi, & Fiumi. Le popolationi, i costumi,*

*le ricchezze, & ogn'altra particolarità. Ridotto à intiera perfezzione, & in questa picciol forma, per maggior commodità de'Viaggianti. All'Illustriss. & Reuerendiss. Signor... Abbate Handedei. Venetia. Per il Turrini (1655).*

Tablic miedzior. 109; tekst włoski; 14 cm.

Przedtytuł; karta tyt.; dedykacja, datowana „Settembre 1655... Gio. Maria Turrini“ — k. 1; „Lettore“ — k. 1 (verso — tablica z mapą: *Carta marina*); str. 231, w tem tablic z mapami 108; „Tavola delli nomi“ — k. nlb. 7; „Libri volgari, Istorici, Romanzi... stampati dal Turrini & altri“ — k. 1; „Poste per il mondo“, „Tavola de'viaggi“ i „Dichiaratione, per sapere quanto siano lunghe le Poste, la Legà Francese, Spagnola, e Tedesca...“ str. 12.

Na wyklejce górnej okładki — własnoręczna uwaga Lelewela:

„Nota co do mappek. Pierwsza [Carta] marina z oryginałów włoskich, jinne wszystkie są kopie z enchiridionu (a nie epitome) Phil. Galla, który zmniejszał na ten wymiar i sztychował wszystkie orteljuszowe, w r. 1585 było takich 77 gotowych (co widziałem), pomnożył jich liczbę jak widać z Turriniego kopij“.

Pergamin. Zbiory Lelewela.

M 13

Ph. 4259.

POLSKA: Str. 104, tabl. [52]. W lewym dolnym rogu w ramce: *Silesiae typus descriptus et editus a Martino Heilvig Neisense et nobili viro Nicolao Rhedinger dedicat. Anno 1561*. Pod dolną ramką: *Silesia*. 10,5 × 7,3.

Str. 190, tabl. [91]. W prawym dolnym rogu w ramce: *Ducatus Osroiczensis[!] et Zatoriensis descriptio*. Pod dolną ramką: *Oswiec. et Zatorien. ducatus*. 10,1 × 7,3.

Str. 196, tabl. [94]. Na lewo u dołu w kartuszu: *Prussiae descrip*: Lelewel dopisał: „Henrici Zellii“. Pod dolną ramką: *Prussia*. 10,3 × 7,3.

Str. 198, tabl. [95]. W lewym dolnym rogu w kartuszu: *Poloniae descriptio*. Pod dolną ramką: *Polonia*. 10,3 × 7,5.

Str. 202, tabl. [96]. Na lewo w kartuszu: *Livoniae nova descriptio Joanne Portantio autore*. Pod dolną ramką: *Livonia*. 10,4 × 7,3.

1790.

718. BARBIÉ DU BOCAGE J. D. *Recueil de cartes géographiques, plans, vues et médailles de l'ancienne Grèce... Troisième édition. A Paris... De Bure... 1790.*

Tablic miedzior. 28; tekst franc.; 25 cm.

Karta tyt. i tekst — jak w Nr. 282, przedrukowane; tablice — jak w Nr. 282, dokładne kopje, z innych pływ, bez podpisów rytowników. Brak tablic: 9. *Plan et élévation des Propylées*; 10. *Plan du temple de Thésée*; 24. *Platon sur le cap Sunium...*

Tablice niekolor. Sygnatura tekstu: Barthélemy J. J. „Voyage du jeune Anacharsis...“ Paris, 1790: A 6<sup>10/1</sup>.

Oprawa nowoczesna.

M 552

1798.

719. BARBIÉ DU BOCAGE J. D. *Recueil de cartes géographiques, plans, vues et médailles de l'ancienne Grèce, relatifs au Voyage du jeune Anacharsis; précédé d'une analyse critique des cartes. Nouvelle édition. A Paris, de l'imprimerie de Didot jeune. L'an septième.*

Tablic miedziór. 37; tekst franc.; 26 cm.

Portret J. J. Barthélemy — miedzioryt „dessiné d'après nature par Aug. St. Aubin“; Karta tyt., „Table des planches“, „Analyse“ i „Note relative à la planche no. 19 bis“ — str. 110; tablice liczbowane w indeksie 1—39; brak: 1. *Carte générale de la Grèce...*; 2. *Carte particulière...*; 22. *Vue de Delphes...*; poza indeksem — 19-bis: *Les deux frontons du Parthénon, dans l'état où ils se trouvoient en 1674.*

Tablice, podpisane: „Gravé par P. F. Tardieu... L. Aubert scripsit“.  
Skóra. Prowenjencja: „Biblioteki Boruńskiey“.

M 553

1831.

720. DUFOUR ADOLPHE HIPPOLYTE i CHODŹKO LEONARD. *Atlas historique, politique et statistique de la Pologne ancienne et moderne, indiquant ses divers démembrements et partages. Dédié à Joachim Lelewel par A. H. Dufour Géographe et Léonard Chodźko Polonais. [Niżej:] Tableau statistique et comparatif des divers partages, ou démembrements de la Pologne [tablica z objaśnieniem kolorów każdej mapy i statystycznymi danymi, dotyczącymi powierzchni i liczby mieszkańców każdego z trzech zaborów w 1830 r. Pod tablicą:] Litho. de Mantoux, Rue du Paon St. André No 1. A Paris chez Charles Simonneau, Éditeur, Rue de la Paix No 6. 1831.*

Karta tyt. litogr. z tytułem, jak wyżej; tablic miedziór. kolor. ręcznie 7; 52 <sup>1</sup>/<sub>2</sub> cm.

Atlas składa się z mapy w skali ok. 1:2.850.000, mającej w lewym górnym rogu tytuł:

*Carte routière, historique et statistique des états de l'ancienne Pologne indiquant ses limites avant son premier démembrement en 1772 et son état actuel depuis son dernier partage en 1815. Dédiée à l'Historien Géographe Joachim Lelewel Président de la Société Patriotique Polonaise, & Membre du Gouvernement Suprême National, par A. H. Dufour, Géographe, Membre de la Commission centrale de la Société de Géographie et Léonard Chodźko, Polonais, élève de Joachim Lelewel. 1831. Gravée par Flahaut — Ecrite par Hacq. W prawym górnym rogu — planik Warszawy na dwóch skrzyżowanych sztańdarach. Pod dolną ramką: Paris, chez Ch[ar]les Simonneau... 53 × 41,8.*

Mapa ta, z tej samej płyty, została sześciokrotnie powtórzona w atlasie z wykonanymi ręcznie w kolorach granicami prowincyj i podziałów. U dołu każdej mapy — nalepione karteczki z litografowanymi tytułami:

- [1]. 1768. *Pologne divisée en Provinces.*
- [2]. 1772. *Premier Démembrement.*
- [3]. 1793. *Second Démembrement.*
- [4]. 1795. *Anéantissement de la Pologne.*
- [5]. 1807. *Premier Duché de Warsovie.*
- [6]. 1809. *Second Duché de Warsovie.*
- [7]. 1815. *Nouveau Royaume de Pologne.*

Na okładce nalepiona kartka z drukowanym tytułem: „Pologne ancienne et moderne. Atlas indiquant ses divers démembrements ou partages, par A. H. Dufour et Léonard Chodzko. 1831“.

Pólskórek. Na grzbiecie wytłoczono: „Atlas de la Pologne“. M 1682

Podobny atlas z mapami, odbijanemi z jednej i tej samej płyty, wydany przez L. Chodźkę w r. 1846 — zob. Nr. 499, a przez A. H. Dufour'a i F. Wrotnowskiego w 1850 r. — Nr. 510.

1840.

721. DURUY VICTOR. *Atlas de géographie historique universelle par Victor Duruy... Troisième section de la troisième partie. Atlas historique de la France... Paris, Chamerot... 1840.*

Karta tyt. i tekst w jęz. franc. — str. 9; tablic litogr. kolor. ręcznie 10; 20<sup>1</sup>/<sub>2</sub> cm.

M 96

1854.

722. SOULT NICOLAS JEAN. *Mémoires du maréchal-général Soult, duc de Dalmatie, publiés par son fils. Première partie. Histoire des guerres de la Révolution. Atlas. Paris: librairie d'Amyot... [1854].*

Tytuł okładkowy; tablic litogr. 15; 56 cm.

Sygnatura tekstu: W 9<sup>2</sup>/<sub>10</sub>.

Zbiory Fryderyka Smitta.

M 1844

1913.

723. ANDRIJASZEV ALEKSANDR MICHAJLOVICZ. *Materialy po istoriczeskoj geografii Novgorodskoj Zemli. Szelonkaja Pjatina po piscovym knigam 1498—1576 gg. II. Karty pogostov. Izdanie Imperatorskago Obszczestva Istorii i Drevnostej Rossijskich pri Moskovskom Universitetě. S. Peterburg. Kartograficzeskoe zavedenie Ju. Ju. Gasz. 1913.*

Tytuł okładkowy; tablic litogr. 13; 53 cm.

Dodatek do: „Novgorodskija piscovija knigi izdannija Imperatorskoj Archeologiceskoj Kommissieju. T. V. Knigi Szelonskoj pjatiny...“ S. Peterburg. 1905. Sygnatura tekstu: 06477.

M 1845



1938 — 1939.

724. *Trzaski, Everta i Michalskiego Atlas geograficzny. Zeszyt 1 [— 5]. Nakładem Księgarni Wydawniczej Trzaski, Everta i Michalskiego. Warszawa [1938 — 1839. Druk. Narodowa, Kraków].*

Tytuł okładkowy zes. 1; tekstu str. 160; tablic chromolitogr. 20; 25 1/2 cm.

Atlas stanowi ostatni tom wydawnictwa p. t. „Wielka geografia powszechna“.

Druk atlasu niezakończony.

M 695

INDEX



# INDEKS PRZEDMIOTOWY ATLASÓW

(zgodny z tablicą zawieszoną skrajnie pod tematem SWIAD)

	Str.
ALGERJA	
Atlas de l'Empire Algérien, statistique... par F. de Lamoignon, 1860	408
AMERYKA	
Wythiet G. Description Physico-mathématique, 1597	27
Suebnis J. A. Atlas des deux Amériques, 1825	378
Lange H. Atlas...	382
AMERYKA —	
Arax E. Voyages dans l'Amérique Mérid, 1809	399
AMU-DARJA	
Kon'bars A. V. Atlas promirov r. Amu-Dar'j, 1888	394
ANGIJA	
Dezobry L. C. Nouvel Atlas d'Angleterre, 1767	225
Andrews J. Historical atlas of England, physical, political... 1797	300
Bartholomew J. Philip's handy atlas of England, 1890	332
ANGIJA — historia	
Andrews J. Historical atlas of England, 1797	300
ANGIJA — geografia	
Hytky J. Les cartes par l'Angleterre, 1778	30
Fenex J. J. Ogilby J. Histoire de l'Angleterre, 1704	238
ANGIJA — wojny i wojsko	
ANGIJA — sztuka	
Waggoner A. J. Atlas of the United States, 1848	21, 25
... ..	21, 25
Rocque J. J. Atlas de l'Angleterre, 1790	341
ANGIJA — sztuka i literatura	
ANTROPOLOGIA i etnologia	
ASTRONOMIA i fizyka	
337	



## I

## INDEKS PRZEDMIOTOWY ATLASÓW

(Atlasy całego świata skupione pod tematem SWIAT)

	<i>Poz.</i>
ALGERJA	
Atlas de l'aperçu historique, statistique... sur l'état d'Alger. 1830 . . .	404
AMERYKA	
Wytfliet C. Descriptionis Ptolemaicae augmentum. 1597 . . .	37
Buchon J. A. Atlas des deux Amériques. 1825 . . . . .	378
Lange H. Atlas von Nord-Amerika. 1854 . . . . .	522
AMERYKA — podróżnictwo	
Azara F. Voyages dans l'Amérique Mérid. 1809 . . . . .	339
AMU-DARJA	
Kaul'bars A. V. Atlas promérov r. Amu-Dar'i. 1888 . . . . .	584
ANGLJA	
Desnos L. C. Nouvel Atlas d'Angleterre. 1767 . . . . .	225
Andrews J. Historical atlas of England; physical, political... 1797 . . .	300
Bartholomew J. Philip's handy atlas of England. 1880 . . . . .	572
ANGLJA — historja	
Andrews J. Historical atlas of England. 1797 . . . . .	300
ANGLJA — przewodnik	
Ogilby J. Les routes par l'Angleterre. 1759 . . . . .	205
Senex J. i Ogilby J. Itineraire de l'Angleterre. 1766 . . . . .	224
ANGLJA — wojny zob. WOJNY	
ANGLJA — żegluga	
Waghenaer L. J. Spiegel der zee-vaert. 1584, 1589 . . . . .	27, 28
„ Thresoor der zee-vaert. 1592 . . . . .	29, 30
Rocque J. i Bellin J. N. Recueil de villes ports d'Angleterre. 1766 . . .	223
ANGLJA — zob. też WIELKA BRYTANJA	
ANTROPOGEOGRAFJA zob. POLSKA — antropogeografja	
ASTRONOMJA zob. NIEBO	

I. Indeks przedmiotowy atlasów

*ATLASZ SZKOLNE* zob. BELGJA, EUROPA, KIELCE, KRAKÓW,  
ŁÓDŹ, POLSKA, POMORZE, POZNAŃ, SWIAT — atlasy szkolne

AUSTRJA

Atlas des Oesterreichischen Kaiserthums. 1805 . . . . .	323
Pläne zum Unterricht im Felde. 1808 . . . . .	338

AUSTRJA — wojny zob. WOJNY

AUSTRJA zob. też: AUSTRO-WĘGRY, WĘGRY

AUSTRO-WĘGRY — statystyka

Křižek V. Atlas statisticky rakousko-uherske riše. 1874 . . . . .	566
-------------------------------------------------------------------	-----

AZJA

Bourguignon d'Anville J. B. Nouvelle atlas de la Chine, de la Tartarie et du Thibet. 1737 . . . . .	178
Grimm J. L. Atlas von Asien. 1833 . . . . .	429
Berghaus H. Atlas von Asia. 1832—1858 . . . . .	530

AZJA — historia

Klaproth H. J. Tableaux historiques de l'Asie. 1826 . . . . .	385
---------------------------------------------------------------	-----

BELGJA

Jode G. de. Tabulae Germaniae. 1570 . . . . .	13
Guicciardini L. Descrittione di Paesi Bassi. 1581 . . . . .	24
Keere P. Germania Inferior. 1617, 1622 . . . . .	54, 57
„ La Germanie Inferieure. 1622 . . . . .	56
Visscher C. J. Belgium sive Germania Inferior. 1634 . . . . .	66, 67
Verbiest P. Description de tous les Pays Bas. 1636 . . . . .	68
„ Novus Belgicae liber. 1652 . . . . .	79
Visscher N. Germania Inferior. 1670 . . . . .	105
Wit F. Nieuw Kaert-boeck vande XVII Nederlandse provincie. 1670 . . . . .	107
Sanson d'Abbeville N. Atlas du voyageur pour les dix-sept pro- vinces des Pais-Bas. 1680 . . . . .	113
Danckerts J. Description du Pais-Bas Espagnol. 1694 . . . . .	135
Visscher N. Germania Inferior. 1720 . . . . .	161 — IV
Fer N. de. Les frontières de France et des Pais-Bas. 1743 . . . . .	184
Friex E. H. Cartes des Pays-Bas Autrichiens. 1748 . . . . .	188
Dheulland G. Duché de Brabant et partie de la Hollande. 1750 . . . . .	193
Lat J. i Keizer J. Reis-en Hand Atlas van Vlaandern, Braband. 1750 . . . . .	194
Elve J. B. Zak-Atlas van de zeventien Nederlandsche Provincien. 1785 . . . . .	260
Bouge J. B. de. Beknopte atlas van het Koninkrijk der Nederlanden. 1825 . . . . .	377
„ Petit atlas du Plat-Pays. 1829 . . . . .	396
Vandermaelen Ph. M. G. Atlas de la Belgique. 1834 . . . . .	436
Charles F. Atlas de la Belgique. 1835 . . . . .	437
Monin C. V. i Frémin A. R. Petit atlas de la Belgique. 1836 . . . . .	446

BELGJA — atlasy szkolne

Raes D. Atlas de Belgique. 1845 . . . . .	498
-------------------------------------------	-----

I. Indeks przedmiotowy atlasów

BELGJA — historia	
Vander Elst P. C. Atlas des Pays-Bas aux différentes époques de l'histoire. 1831 . . . . .	423
Jusseret J. Atlas historique de la Belgique. 1836 . . . . .	443
BELGJA — miasta	
Peeters Joannes. Thooneel der Steden van t'Vereenigt Nederlandt. 1674	109
Peeters Jacques. Les fortresses du Pays-Bas Royal. 1680 . . . . .	114
BELGJA — wojny zob. WOJNY	
BELGJA zob. też FLANDRJA, HOLANDJA	
BORYSŁAW — geologia	
Tołwiński K. Nowy atlas geologiczny Borysławia. 1930 . . . . .	657
BREMA	
Topographisch - militairischer Atlas. 1816 . . . . .	350
BRUNSWIK	
Topographisch - militairischer Atlas. 1816 . . . . .	350
BUDAPESZT	
Illyefalvi L. I. Graphische Bilder der Residenzstadt Budapest. 1933	668
BUDAPESZT — handel	
Illyefalvi L. I. Güterverkehr der Residenz - Stadt Budapest. 1935 . . . . .	680
BUŁGARJA	
Bouttats G. Description des Royaumes de Hongrie et Dalmatie avec les Principautés de... Bulgarie. 1700 . . . . .	140
CARSKOJE SIEŁO	
Cylov N. Atlas g. Carskago Sela. 1857 . . . . .	527
CHINY	
Bourguignon d'Anville J. B. Nouvel atlas de la Chine. 1737 . . . . .	178
CZECHY	
Homann J. B. — sukcesorowie. Atlas Regni Bohemiae. 1776 . . . . .	243
CZEREMOSZ — drogi wodne — sport	
Szymborski S. Dniestr z dopływami, Prut i Czeremosz. 1938 . . . . .	712
DALMACJA	
Peeters Jacques. Korte beschryvinghe van Hongheryen en Dalmatien. 1690 . . . . .	119
Bouttats G. Description des Royaumes de Hongrie et Dalmatie. 1700	140
DANJA	
Zbiór map. 1760 . . . . .	209

- DIALEKTY polskie* zob. POLSKA — język
- DNIESTR — drogi wodne — sport
- Szymborski S. Dniestr z dopływami. Przewodnik dla turystów wodnych. 1938 . . . . . 712
- DROGI WODNE* — sport zob. CZEREMOSZ, DNIESTR, POLSKA, PRUT — drogi wodne
- DROGI WODNE* zob. też ANGLJA, EUROPA, FRANCJA, HISZPANJA, HOLANDJA, MORZE BAŁTYCKIE, MORZE ŚRÓDZIEMNE, OCEAN ATLANTYCKI, SWIAT — żegluga
- EMIGRACJA* zob. POLSKA — emigracja
- ESTONJA
- Mellin L. A. Atlas von Liefland, Esthland. 1798 . . . . . 303
- ETNOGRAFJA* zob. POLSKA, POMORZE — etnografia
- ETNOGRAFJA* zob. też POLSKA — antropogeografia, POLSKA — ludność
- EUROPA
- Jode G. Atlas. 1570 . . . . . 13
- Schlieben W. E. Atlas von Europa. 1830 . . . . . 416
- EUROPA — atlasy szkolne
- Jurczyński J. M. Europa. 1933 . . . . . 669
- Romer E. Europa. 1935, 1938 . . . . . 681, 706
- EUROPA — gospodarstwo
- Block M. Sravnitelnoe obozrénie ... bogatstva evrop. gosudarstv. 1867 551
- EUROPA — historia
- Kruse Chr. Atlas zur Übersicht der Geschichte aller Europäischen Länder. 1822, 1834 . . . . . 366, 433
- Johnston A. K. Atlas to Alison's History of Europe. 1850 . . . . . 511
- Freeman E. A. Istoriceskaja geografija Evropy. 1892 . . . . . 590
- EUROPA — karmelici
- Provinciarum ... Fratrum Discalc. Ord. B. V. M. de M. Carmelo. 1739 180
- EUROPA — kolejnictwo
- Stülpnagel F. i Bär J. C. Eisenbahn-Atlas. 1858 . . . . . 531
- EUROPA — miasta
- Jansson J. Illustriorum urbium septentr. Europae tabulae. 1660 . . . . . 91
- Zbiór planów miast i bitew. 1670 . . . . . 108
- Peeters Jacques. Zbiór akwafort, przedstawiających współczesne działania wojenne, widoki miast. 1690 . . . . . 118
- Fer N. De. Les forces de l'Europe. 1693 . . . . . 129



EUROPA — przewodnik	
Desnos L. C. Nouvel itineraire général. 1770 . . . . .	230
Langlois H. Nouvel atlas portatif et itineraire de l'Europe. 1834 . . . . .	439
EUROPA — wojny zob. WOJNY	
EUROPA — żegluga	
Waghenaer L. J. Thresoor der zeevaart. 1592 . . . . .	29, 30
FINLANDJA	
Zbiór map. Ok. 1760 . . . . .	209
Atlas Rossijskoj Imperii... Velik. Knjażestwa Finljandskago. 1818 . . . . .	353
Suomi kartasto. Kartbok över Finland. 1909 . . . . .	611
Suomen kartasto. Atlas över Finland. 1925 . . . . .	654
FINLANDJA — zob. też MORZE BAŁTYCKIE	
FLANDRJA	
Jode G. de. Tabulae Germaniae. 1570 . . . . .	13
Guicciardini L. Descriptione di Paesi Bassi. 1581 . . . . .	24
Keere P. Germania Inferior. 1617 . . . . .	54
„ La Germanie Inferieure. 1622 . . . . .	56
Visscher C. J. Belgium sive Germania Inferior. 1634 . . . . .	66, 67
Verbiest P. Description de tous les Pays Bas. 1636 . . . . .	68
„ Novus Belgicae liber. 1652 . . . . .	79
Visscher N. Germania Inferior. 1670 . . . . .	105
Wit F. Nient Kaert - boeck vande XVII Nederlandse provincie. 1670 . . . . .	107
Sanson d'Abbeville N. Atlas du voyageur pour les dix-sept provinces des Pais - Bas. 1680 . . . . .	113
Danckerts J. Description du Pais - Bas Espagnol. 1694 . . . . .	135
Visscher N. Germania Inferior. 1720 . . . . .	161 — IV
Fer N. de. Les frontières de France et des Pais Bas. Paris 1743 . . . . .	184
Friex E. H. Cartes des Pays - Bas Autrichiens. 1748 . . . . .	188
Lat J. i Keizer J. Reis-en Hand Atlas van Vlaanderen, Braband. 1750 . . . . .	194
FLANDRJA — historia	
Vander Elst P. C. Atlas des Pays - Bas aux différentes époques de l'histoire. 1831 . . . . .	423
Jusseret J. Atlas historique de la Belgique. 1836 . . . . .	443
FLANDRJA — miasta	
Peeters Joannes. Thooneel der Steden ende Sterckten van t'Vereenigt Nederland, Braband, Vlaanderen. 1674 . . . . .	109
Peeters Jacques. Les fortresses du Pays - Bas Royal. 1680 . . . . .	114
FLANDRJA zob. też BELGJA, HOLANDJA	
FRANCJA	
Tassin N. Les villes et lieux de France. 1638 . . . . .	72
Livre contenant les cartes géographiques. Zbiór. 1610 — 1666 . . . . .	100
Du Val P. Cartes et tables de géographie des provinces. 1667 . . . . .	103

Sanson d'Abbeville N. Cartes particulières de la France. 1676 . . . . .	111
Beaulieu de Pontault S. Plans des villes de France et les cartes de leurs gouvernements. 1694 . . . . .	134
Julien R. J. Atlas géographique et militaire de la France. 1751 . . . . .	198
Desnos L. C. Atlas de France. 1763 . . . . .	216
Rizzi-Zanoni G. A. Atlas historique et géographique de la France ancienne et moderne. 1764 . . . . .	220
Desnos L. C. Atlas chorographique... des Elections du Royaume. 1766	222
Desnos L. C. Tableau analytique de la France. 1772 . . . . .	235
Dumez. Atlas National de France. 1793 . . . . .	294
Chanlaire P. G. Atlas National de la France. 1815 . . . . .	349
Perrot A. M. Atlas administratif du Royaume de France. 1830 . . . . .	412
Monin C. V. Petit atlas national de la France. 1833 . . . . .	432
Bory de Saint-Vincent J. B. La France par tableaux. 1844 . . . . .	489
Houzé A. Ph. Atlas historique et universel de la France. 1849 . . . . .	506
Levasseur V. Atlas national de la France. 1849 . . . . .	516

FRANCJA — historia

Rizzi-Zannoni A. G. Atlas historique et géographique de la France ancienne et moderne. 1764 . . . . .	220
Desnos L. C. Atlas chorographique et historique. 1766 . . . . .	222
Houzé A. Ph. Atlas historique et universel de la France. 1849 . . . . .	506
Thiers L. A. Atlas de l'Histoire du Consulat et de l'Empire. 1859 . . . . .	535, 536

FRANCJA — ludność

Block M. Bevölkerung des Französischen Kaiserreiches. 1861 . . . . .	541
----------------------------------------------------------------------	-----

FRANCJA — miasta

Tassin N. Les villes et lieux de France. 1638 . . . . .	72
Beaulieu de Pontault S. Plans et profils des villes de France. 1694 . . . . .	134

FRANCJA — przewodnik

Michel i Desnos L. C. L'Indicateur ou Guide des voyageurs de la France. 1765, 1770, 1775 . . . . .	221, 231, 242
----------------------------------------------------------------------------------------------------	---------------

FRANCJA — wojny zob. WOJNY

FRANCJA — żegluga

Waghenaer L. J. Spiegel der Zee-vaert. 1584, 1589 . . . . .	27, 28
Brion de la Tour L. Recueil des côtes maritimes de France. 1768 . . . . .	226

FRANCJA zob. też ALGERJA, FLANDRJA, PARYŻ, REN

GEOGRAFJA — historia zob. GRECJA, SWIAT — geografja — historia

GEOLOGJA zob. BORYSŁAW, STANY ZJ. A. P., WARSZAWA — geologia

GOSPODARSTWO zob. EUROPA, POLSKA, ROSJA, WĘGRY — gospodarstwo

GRANICE zob. POLSKA — granice

I. Indeks przedmiotowy atlasów

GRECJA	
Coronelli M. V. Koninck-ryck Morea. 1700 . . . . .	141
GRECJA — geografja — historia	
Lelewel J. Atlas do Badań Starożytności we względzie geografii. 1818	356
GRECJA — historia	
Laurenberg J. Graecia antiqua. 1660 . . . . .	94
Barbié du Bocage J. D. Recueil de cartes de l'ancienne Grèce.	
1790 . . . . .	282, 718
Barbié du Bocage J. D. Maps, illustrative the Travels of Anacharsis in Greece. 1793 . . . . .	293
Barbié du Bocage J. D. Recueil des cartes de l'ancienne Grèce. 1798	719
"    La Grecia. Anacarsi Viaggio. 1800 . . . . .	310
Lechevalier J. B. Voyage de la Troade. Recueil des cartes. 1802	318
Barbié du Bocage J. D. Recueil des cartes de l'ancienne Grèce. 1817	352
Gall J. B. Atlas... à la géographie d'Herodote, Thucydide... 1822 . . . . .	365
Barbié du Bocage J. D. Zbiór kart dawney Grecyi do Podróży Młodego Anacharsysa. 1825 . . . . .	376
Barthélemy J. J. Voyage du jeune Anacharsis. 1830 . . . . .	405, 406
Bobrik H. Atlas zur Geographie des Herodot. 1838 . . . . .	451
Uvarov A. Sobranie kart k izsledovanijam o drevnostjach južnoj Rossii. 1851 . . . . .	518
<i>HANDEL</i> zob. BUDAPESZT — handel	
HANOWER	
Topographisch-militairischer Atlas. 1816 . . . . .	350
<i>HISTORIA</i> zob.: ANGLJA, AZJA, BELGJA, EUROPA, FLANDRJA, FRANCJA, GRECJA, HOLANDJA, KIJOW, NOWGOROD, PALESTYNA, POLSKA, PRUSY, ROSJA, STANY ZJ. A. P., SWIAT — historia	
HISZPANJA	
Bourgoing J. F. Atlas pour servir au Tableau de l'Espagne moderne. 1807	332
HISZPANJA — wojny zob. WOJNY	
HISZPANJA — żegluga	
Waghenaer L. J. Spiegel der zee-vaert. 1584, 1589 . . . . .	27, 28
HOLANDJA	
Jode G. de. Tabulae Germaniae. 1570. . . . .	13
Guicciardini L. Descriptione di Paesi Bassi. 1581 . . . . .	24
Keere P. Germania Inferior. 1617 . . . . .	54
"    La Germanie Inferieure. 1622 . . . . .	56
"    Germania Inferior. 1622 . . . . .	57
Visscher C. J. Belgium sive Germania Inferior. 1634 . . . . .	66, 67
Verbiest P. Description de tous les Pays Bas. 1636 . . . . .	68
"    Novus Belgicae liber. 1652 . . . . .	79
Visscher N. [syn]. Germania Inferior. 1670 . . . . .	105

Wit F. Nieuw Kaert-boeck vande XVII Nederlandse provincie. 1670 . . . . .	107
Sanson d'Abbeville N. Atlas du voyageur pour les dix-sept provinces des Pais-Bas. 1680 . . . . .	113
Visscher N. [syn i wnuk]. Germania Inferior. 1720 . . . . .	161—IV
Ottens J., — R. i — J. Zbiór map. 1735 . . . . .	176, 57—68
Le Rouge G. L. La Hollande. 1748 . . . . .	187
Dheulland G. Duché de Brabant et partie de la Hollande. 1750 . . . . .	193
Lat J. i Keizer J. Reis-en Hand Atlas van Vlaanderen, Brabant. 1750 . . . . .	194
Tirion J. Atlas des Provinces Unies. 1753 . . . . .	200
Leth H. . . . atlas van de zeven Vereenigde Nederl. Provintien. 1775 . . . . .	241
Elve J. B. Zak-Atlas van de zeventien Nederl. Provincien. 1785 . . . . .	260
Maaskamp E. Atlas pour les voyageurs en Hollande. 1822 . . . . .	367
Bouge J. B. de. Beknopte atlas van het Kon. der Nederlanden. 1825 . . . . .	377
„ Petit Atlas du Plat-Pays. 1829 . . . . .	396
Lorrain A. Carte de la Hollande. 1839 . . . . .	460
HOLANDJA — historia	
Leth H. Geographische en historische atlas van de zeven Vereenigde Nederlandsche Provintien. 1775 . . . . .	241
Vander Elst P. C. Atlas des Pays-Bas aux différentes époques. 1831 . . . . .	423
HOLANDJA — miasta	
Peeters J. Thooneel der Steden . . . van t'Vereenigt Nederland. 1674 . . . . .	109
HOLANDJA — wojny zob. WOJNY	
HOLANDJA — żegluga	
Waghenaer L. J. Spiegel der zee-vaert. 1584, 1589 . . . . .	27, 28
„ Thresoor der zee-vaert. 1592 . . . . .	29, 30
HOLANDJA zob. też: BELGJA, FLANDRJA	
INFLANTY	
Mellin L. A. Atlas von Liefland. 1798 . . . . .	303
INFLANTY — ludność	
Bielenstein A. J. G. Atlas der ethnolog. Geographie des Letten- landes. 1892 . . . . .	589
JAWORZYNA SPISKA	
Zbiór map terenów przyłączonych do R. P. 1939 . . . . .	715
JEZIORA zob.: TATRY — jeziora	
JEZYK zob.: POLSKA, SŁOWENJA, SWIAT — język	
KARMELICI zob. EUROPA — karmelici	
KARTOGRAFJA — historia zob. POLSKA, ROSJA, SWIAT, UKRAINA — mapy — historia	
KIELCE, województwo — atlasy szkolne	
Romer E. i Niemcówna St. Atlas krajoznawczy dla szkół woj. krakowskiego, kieleckiego i śląskiego. 1925 . . . . .	639

KIJÓW — historia	
Zakrevskij N. Opisanie Kieva. 1868 . . . . .	554
<i>KOLEJNICTWO</i> zob. EUROPA, ROSJA — kolejnictwo	
<i>KOŚCIÓŁ</i> — historia zob. SWIAT — kościół — historia	
KRAKÓW, województwo — atlasy szkolne	
Romer E. i Niemcówna St. Atlas krajoznawczy dla szkół woj. krakowskiego, kieleckiego i śląskiego. 1925 . . . . .	639
KURLANDJA — ludność	
Bielenstein A. J. G. Atlas der ethnologischen Geographie des Lettenlandes. 1892 . . . . .	589
LIPPE, księstwo	
Topographisch — militairischer Atlas. 1816 . . . . .	350
<i>LOTNICTWO</i> zob. POLSKA — lotniska	
<i>LUDNOŚĆ</i> zob. FRANCJA, INFLANTY, KURLANDJA, POLSKA, ROSJA — ludność	
ŁOTWA zob. INFLANTY, KURLANDJA	
ŁÓDŹ, województwo — atlasy szkolne	
Romer E. i Jurczyński J. Atlas krajoznawczy woj. łódzkiego. 1923 . . . . .	632
<i>MAPY</i> — historia zob. POLSKA, ROSJA, SWIAT, UKRAINA — mapy — historia	
<i>METEOROLOGJA</i> zob. ROSJA — meteorologia	
<i>MIASTA</i> zob. BELGJA, EUROPA, FLANDRJA, FRANCJA, HOLANDJA, PALESTYNA, POLSKA, ROSJA, SWIAT, WŁOCHY — miasta	
<i>MIASTA</i> zob. też BUDAPESZT, CARSKOJE SIEŁO, KIJÓW, NOWGOROD, PARYŻ, PETERSBURG, PIATIGORSK, WARSZAWA	
<i>MISJE KATOLICKIE</i> zob. SWIAT — misje katolickie	
MOŁDAWJA	
Bouittats G. Description des Royaumes de Hongrie et Dalmatie, Principautés de... Moldavie... 1700 . . . . .	140
MOREA	
Coronelli M. V. Koninck-ryck Morea 1700 . . . . .	141
MORZE BAŁTYCKIE	
Jurva Risto. Atlas der Eisverhältnisse des Baltischen Meeres an den Küsten Finnlands. 1937 . . . . .	694
MORZE BAŁTYCKIE — żegluga	
Waghenaer L. J. Spiegel der zee-vaert. 1584, 1589 . . . . .	27, 28
„ Thresoor der zee-vaert. 1592 . . . . .	29, 30
Stroem-Krona N. Karty Baltiskago morja. 1750 . . . . .	195

I. Indeks przedmiotowy atlasów

MORZE SRÓDZIEMNE — żegluga	
Michelot H. i Bremont L. Zbiór map nawigacyjnych Morza Śródziemnego. 1715 — 1726 . . . . .	168
Roux J. Atlas hydrographique. 1764 . . . . .	219
NAZWY GEOGRAFICZNE zob. POMORZE — toponomastyka	
NEWA	
Hipping A. I. i Kunik A. A. Karty i plany Nevy i Nienszanca. 1913	616
NIDERLANDY zob. BELGJA, FLANDRJA, HOLANDJA	
NIEBO	
Cellarius A. Harmonia Macrocosmica. 1708 . . . . .	147
Doppelmayr J. G. Atlas novus coelestis. 1742 . . . . .	183
Flamstéed J. Atlas céleste. 1795 . . . . .	295
Argelander F. Uranometria nova. 1843 . . . . .	482
NIEMCY	
Jode G. de. Tabulae Germaniae. 1570 . . . . .	13
Bertius P. Rerum germanicarum libri. 1616 . . . . .	50
Weigel J. Ch. Continuirter Atlas Portatilis Germanicus. 1733 . . . . .	173
Le Rouge G. L. Atlas portatif. T. II. Allemagne. 1759 . . . . .	206
Courtalon l'abbé. Atlas élémentaire de l'Empire d'Allemagne. 1774 . . . . .	239
Lotter T. C. Atlas Minor... Germaniae potissimum tabellis sistens. 1780	253
NIEMCY — przewodnik	
Elwe J. B. Volkomen Reis-Atlas van geheel Duitschland. 1791 . . . . .	284
NIEMCY — ustrój	
Justus Perthes. Staatsbürger-Atlas des Deutschen Reichs. 1896 . . . . .	593
NIEMCY — wojny zob. Wojny	
NIEMCY zob. też AUSTRJA, BREMA, BRUNSWIK, HANOWER, LIPPE, OLDENBURG, POMORZE, PRUSY, SŁĄSK	
NORWEGJA	
Zbiór map. 1760 . . . . .	209
NOWGOROD — historia	
Andrijaszew A. M. Materialy po istoriczeskoj geografii Novgorodskoj Zemli. 1913 . . . . .	723
OCEAN ATLANTYCKI	
Waghenaer L. J. Spiegel der zee-vaert. 1584, 1589 . . . . .	27, 28
„ Thresoor der zee-vaert. 1592 . . . . .	29, 30
OESEL zob. OZYLJA	
OLDENBURG	
Topographisch — militairischer Atlas. 1816 . . . . .	350
ORAWA	
Zbiór map terenów przyłączonych do R. P. 1939 . . . . .	715

ORKADY	
Makenzie M. Aanwyzing voor de zeelieden door de Orcadische Eylan- den. 1764 . . . . .	218
OZYLJA	
Mellin L. A. Atlas von Liefland, Esthland u. Oesel. 1798 . . . . .	303
PALESTYNA — historia	
Adrichomius Ch. Theatrum Terrae Sanctae. 1682 . . . . .	115
PALESTYNA — miasta	
Król E. Miasta Palestyny. Plany. 1936 . . . . .	687
PARYŻ	
Les douze arrondissements de Paris. 1850 . . . . .	512
PARYŻ — wystawa	
Lassailly Ch. Atlas-Guide. Exposition Universelle. Paris. 1889 . . . . .	586
PETERSBURG	
Sobranie szesti planov. 1834 . . . . .	434
Cylov N. Plany S. Peterburga. 1853 . . . . .	520
PIATIGORSK	
Batalin F. Albom k soczineniju Pjatigorskij Kraj. 1861 . . . . .	540
POCZTA zob. POLSKA, SWIAT — poczta	
POCZTA — komunikacja zob. ANGLJA, EUROPA, FRANCJA, NIEMCY — przewodnik	
PODOLE	
Marczyński W. Opisanie gubernii podolskiej. Atlas. 1822 . . . . .	368
PODRÓŻNICTWO zob. AMERYKA, ROSJA, SWIAT — podróżnictwo	
POLSKA	
Cellarius A. Regni Poloniae... descriptio. 1659 . . . . .	89
Stridbeck J. Provinciarum Regni Poloniae descriptio. 1710 . . . . .	148
Atlas Rossijskoj Imperii... popolnennyj kartami Carstva Pol'skago. 1818 . . . . .	353
Kolberg J. Atlas Królestwa Polskiego. 1827 . . . . .	388
Romer E. Polski Atlas Kongresowy. 1921 . . . . .	628
Paderewski I. Maps representing western frontiers of Poland. 1933 . . . . .	671
Zbiór map terenów przyłączonych do Polski z obszaru Czechosłowacji. 1939 . . . . .	715
POLSKA — antropogeografia	
Zaborski B. Antropogeograficzny atlas Polski. 1934 . . . . .	677
POLSKA — atlasy szkolne	
Weinfeld I. Szturm de Sztrem E. i Piekalkiewicz J. Szkolny atlas statystyczny Polski. 1925 . . . . .	642
Natanson-Leski J. Atlas szkolny do dziejów średniowiecza. 1928 . . . . .	647

I. Indeks przedmiotowy atlasów

Romer E. Atlas Polski współczesnej. 1928 . . . . .	648
Natanson-Leski J. Atlas historyczny szkolny. Dzieje Polski nowo- żytniej. 1931 . . . . .	660
Romer E. Polska. Atlas dla I kl. gimn. 1935, 1938 . . . . .	683, 708
„ Ziemia i człowiek w Polsce. Atlas dla kl. VII szk. powsz. 1936	691
Janiszewski M. Geograficzny atlas Polski. 1938 . . . . .	704
POLSKA — drogi wodne — sport	
Podhorska-Okołów M. Informator wodny. 1936 . . . . .	689
POLSKA — emigracja	
Problem emigracyjny i surowcowy w Polsce. Atlas. 1937 . . . . .	697
POLSKA — etnografia	
Moszyński K. Atlas kultury ludowej w Polsce. 1934—1936 . . . . .	688
POLSKA — etnografia zob. też POLSKA — antropogeografia — emi- gracja — ludność	
POLSKA — gospodarstwo	
Anuczyn D. G. Oczerki ekonomicznego położenia krest'jan w guber- nijach Carstwa Pols'kago. 1875 . . . . .	568
Seraphim P. H. i Fischer S. Polen und seine Wirtschaft. 1937 . . . . .	700
Rühle E. Zagadnienia gospodarcze ziem wschodnich. 1938 . . . . .	710
POLSKA — granice	
Paderewski I. Maps representing western frontiers of Poland. 1933	671
Zbiór map terenów przyłączonych do Polski od Czechosłowacji. 1939	715
POLSKA — historia	
Lelewel J. Mały atlas do Historii Polskiej. J. Miklaszewskiego i T. Wagi. 1824 . . . . .	373
Naruszewicz A. S. Mapy do Historii Narodu polskiego. 1824 . . . . .	374
Plater S. Atlas historique de la Pologne. 1827 . . . . .	389
„ Plans des sièges et batailles en Pologne pendant le XVII et XVIII siècle. 1828 . . . . .	394
Lelewel J. Atlas do Dziejów Polskich. 1829, 1830 . . . . .	399, 411
Dufour A. H. i Chodźko L. Atlas historique de la Pologne. 1831 . . . . .	720
Korzeniowska M. R. Atlas historyczny. 1831 . . . . .	425
Lelewel J. Różne mapki tyjące się Polski. 1839 . . . . .	459
„ Histoire de Pologne. Atlas. 1844 . . . . .	492
Chodźko L. Atlas de sept partages de la Pologne. 1846 . . . . .	499
Lelewel J. Geschichte Polens. Atlas. 1847 . . . . .	502
Dufour A. H. i Wrotnowski F. Atlas de l'ancienne Pologne. 1850	510
Lelewel J. Dwanaście krajobrazów do Dziejów Polski. 1859 . . . . .	534
Jabłonowski A. Atlas historyczny Rzeczypospolitej Polskiej. 1859—1904	604
Niewiadomski E. Atlas do dziejów Polski. 1907, 1920 . . . . .	608, 623
Atlas historyczny Polski. P. Ak. Um. Serja B: mapy przeglądowe. 1928	645
„ „ „ „ „ A: mapy szczegółowe. 1930	655
Paderewski I. Maps representing western frontiers of Poland. 1933	671





POLSKA — wyznania	
Atlas narodonaselenija zapadno-russkago kraja po ispowėdanijam. 1864	549
POLSKA zob. teŝ BORYSŁAW, CZEREMOSZ, DNIESTR, INFLANTY, JAWORZYNA SPISKA, KIELCE, KIJÓW, KRAKÓW, KURLANDJA, ŁÓDŹ, ORAWA, PODOLE, POMORZE, POZNAŃ, PRUSY, PRUT, ROSJA, SŁĄSK, TATRY, UKRAINA, WARSZAWA, WILNO	
POMERANJA zob. POMORZE	
POMORZE — etnografja	
Kaiser K. Atlas der Pommerschen Volkskunde. 1936	686
POMORZE — toponomastyka	
Kozierowski S. Atlas nazw geograficznych Słowiańszczyzny Zachodniej. 1934—1937	695
POMORZE, województwo — atlasy szkolne	
Romer E. i Pawłowski S. Atlas krajoznawczy dla szkół wojew. poznańskiego i pomorskiego. 1924	635
POZNAŃ, województwo — atlasy szkolne	
Romer E. i Pawłowski S. Atlas krajoznawczy dla szkół wojew. poznańskiego i pomorskiego. 1924	635
PRUSY	
Mentelle E. Atlas de la monarchie Prussienne. 1788	268
PRUSY — historia	
Toeppen M. Atlas zur historisch - comparativen Geographie von Preussen. 1858	532
PRUSY -- wojny zob. WOJNY	
PRUT — drogi wodne — sport	
Szymborski S. Dniestr z dopływami, Prut i Czeremosz. 1938	712
PRZEWODNIK zob. ANGLJA, EUROPA, FRANCJA, NIEMCY — przewodnik	
REN	
Hendschel U. Topographisches Rhein - Panorama. 1845	494
ROSJA	
Atlas Imperjum Rosyjskiego w jęz. ros. 1790	281
Atlas Rossijskoj Imperii. 1793	291
Rossijskoj atlas. 1793, 1800	292, 309
Atlas Rossijskoj Imperii. 1818	353
Langlois H. Description géographique de la Russie. 1819	358
Savinkov A. Atlas Rossijskoj Imperii. 1829, 1830	401, 415
Achmatov I. Atlas istoriczeskij, chronologiczeskij i geograficzeskij Rosijskago Gosudarstva. 1831	422
Obodovskij A. Atlas Rossijskoj Imperii. 1849	507

## I. Indeks przedmiotowy atlasów

Chozjajstvenno - statisticeskij atlas Evropejskoj Rossii. 1856 . . . . .	526
Stieler A. Die Europäisch-Russischen Grenzländer. 1857 . . . . .	528
Il'in A. A. Podrobnij atlas Rossijskoj Imperii. 1871 . . . . .	558
Karmannyj atlas S. S. S. R. 1934 . . . . .	673

### ROSJA — atlasy szkolne

Kuznecov J. Uczebnyj atlas Rossijskoj Imperii. 1861 . . . . .	543
Zamyslowski E. E. Uczebnyj atlas po ruskoj istorii. 1865, 1860, 1887 . . . . .	550, 556, 583
Stockmann O. Uczebnyj atlas Rossijskoj Imperii. 1870 . . . . .	557
Steinmann I. Uczebnyj atlas Rossijskoj Imperii. 1871 . . . . .	561

### ROSJA — gospodarstwo

Chozjajstvenno-statisticeskij atlas Evropejskoj Rossii. 1869 . . . . .	555
Bloch J. Wpływ dróg żelaznych na stan ekonomiczny Rosyyi. Atlas. 1878	571
Antropov P. A. Finansovo - statisticeskij atlas Rossii. 1898 . . . . .	597

### ROSJA — historia

Schlözer A. Naczalo Rossijskago gosudarstva. 1810 . . . . .	341
Achmatov I. Atlas istoriceskij, chronologiceskij i geograficeskij Ros- sijskago Gosudarstva. 1831 . . . . .	422
Obodovskij A. Atlas Rossijskoj Imperii. 1849 . . . . .	507
Ustrjalov N. G. Karty k carstvovaniju Petra Velikago. 1858 . . . . .	533
Zamyslovskij E. E. Uczebnyj atlas po ruskoj istorii 1865, 1869, 1887 . . . . .	550, 556, 583
Materialy dlja istoriko - geograficeskago atlasa Rossii. 1871 . . . . .	560
Pavliszczev N. I. Istoriceskij atlas Rossii. 1873 . . . . .	564

### ROSJA — kolejnictwo

Bloch J. Wpływ dróg żelaznych na stan ekonomiczny Rosyyi. Atlas. 1878	571
-----------------------------------------------------------------------	-----

### ROSJA — ludność

Erkert R. F. Etnograficeskij atlas zapadno-russkich gubernij. 1863 . . . . .	547
„ Atlas ethnographique des provinces habitées par des Po- lonais. 1863 . . . . .	548
Völker-Verteilung in West-Russland. 1917 . . . . .	621

### ROSJA — mapy — historia

Kordt V. Materialy po istorii ruskoj kartografii. 1899, 1910 . . . . .	612
Bagrow L. S. Anecdota cartographica. 1935 . . . . .	678

### ROSJA — meteorologia

Wild H. O temperaturé vozducha v Rossijskoj Imperii. 1882 . . . . .	578
„ Ob osadkach v Rossijskoj Imperii. 1888 . . . . .	585
Kiersnowski I. A. O napravlenii větra v Rossijskoj Imperii. 1895 . . . . .	592

### ROSJA — miasta

Il'in A. A. Podrobnij atlas Rossijskoj Imperii s planami glavnich goro- dov. 1871 . . . . .	558
------------------------------------------------------------------------------------------------	-----

ROSJA — podróżnictwo	
Saryczew G. Puteszestvie po Sibiri, Ledovitomu Morju... Atlas. 1802	320
Lisjanskij Ju. Sobranie kart k puteszestviju. 1812 . . . . .	346
Krusenstern A. J. Atlas k puteszestviju. 1813 . . . . .	347
„ Atlas zur Krusenstern Reise. 1813 . . . . .	348
Kotzebue O. E. Atlas k puteszestviju. 1823 . . . . .	369
ROSJA — statystyka	
Il'in A. A. Opyt statisticzeskago atlasa Rossijskoj Imperii. 1874 . . .	565
Antropov P. A. Finansovo-statisticzeskij atlas Rossii. 1898 . . . .	597
ROSJA — szkolnictwo	
Kornilov I. P. Atlas uczebnych zavedenij S. Peterburgskago Uczebnago Okruga. 1862 . . . . .	546
ROSJA — wojny zob. WOJNY	
ROSJA — wyznania	
Atlas narodonaselenija zapadno-russkago kraja po ispowédanijam. 1864	549
ROSJA zob. też AMU-DARJA, CARSKOJE SIEŁO, KIJÓW, MORZE BAŁTYCKIE, NEWA, NOWGOROD, PETERSBURG, PIATIGORSK, PODOLE, UKRAINA, WOŁGA	
RUMUNJA zob. MOŁDAWJA, SIEDMIOGRÓD, WOŁOSZCZYŻNA	
RZEKI zob. AMU-DARJA, CZEREMOSZ, DNIESTR, NEWA, PRUT, REN, WOŁGA	
RZYM — państwo	
Tabula itineraria Peutingeriana. 1824 . . . . .	375
SIEDMIOGRÓD	
Bouttats G. Description des Royaumes de Hongrie et Dalmatie, les Principautés de Sevenberge... 1700 . . . . .	140
SŁOWENJA — język	
Tesnière L. Atlas linguistique du duel en slovène. 1925 . . . . .	640
SŁOWIAŃSZCZYŻNA zachodnia zob. POMORZE	
STANY ZJEDNOCZONE A. P. — geologia	
Geologic atlas of the United States. 1894 . . . . .	591
STANY ZJEDNOCZONE A. P. — historia	
Paullin Ch. O. Atlas of the Historical Geography of the United States. 1932 . . . . .	665
STATYSTYKA zob. POLSKA, ROSJA — statystyka	
SUROWCE zob. SWIAT — surowce	
SZKOLNICTWO zb. POLSKA — ROSJA — szkolnictwo	

KIJÓW — historia	
Zakrevskij N. Opisanie Kieva. 1868 . . . . .	554
<i>KOLEJNICTWO</i> zob. EUROPA, ROSJA — kolejnictwo	
<i>KOŚCIÓŁ</i> — historia zob. SWIAT — kościół — historia	
KRAKÓW, województwo — atlasy szkolne	
Romer E. i Niemcówna St. Atlas krajoznawczy dla szkół woj. krakowskiego, kieleckiego i śląskiego. 1925 . . . . .	639
KURLANDJA — ludność	
Bielenstein A. J. G. Atlas der ethnologischen Geographie des Letten- landes. 1892 . . . . .	589
LIPPE, księstwo	
Topographisch — militairischer Atlas. 1816 . . . . .	350
<i>LOTNICTWO</i> zob. POLSKA — lotniska	
<i>LUDNOŚĆ</i> zob. FRANCJA, INFLANTY, KURLANDJA, POLSKA, ROSJA — ludność	
ŁOTWA zob. INFLANTY, KURLANDJA	
ŁÓDŹ, województwo — atlasy szkolne	
Romer E. i Jurczyński J. Atlas krajoznawczy woj. łódzkiego. 1923	632
<i>MAPY</i> — historia zob. POLSKA, ROSJA, SWIAT, UKRAINA — mapy — historia	
<i>METEOROLOGJA</i> zob. ROSJA — meteorologia	
<i>MIASTA</i> zob. BELGJA, EUROPA, FLANDRJA, FRANCJA, HOLANDJA, PALESTYNA, POLSKA, ROSJA, SWIAT, WŁOCHY — miasta	
<i>MIASTA</i> zob. też BUDAPESZT, CARSKOJE SIEŁO, KIJÓW, NOW- GOROD, PARYŻ, PETERSBURG, PIATIGORSK, WARSZAWA	
<i>MISJE KATOLICKIE</i> zob. SWIAT — misje katolickie	
MOŁDAWJA	
Bouittats G. Description des Royaumes de Hongrie et Dalmatie, Princi- pautés de... Moldavie... 1700 . . . . .	140
MOREA	
Coronelli M. V. Koninck-ryck Morea 1700 . . . . .	141
MORZE BAŁTYCKIE	
Jurva Risto. Atlas der Eisverhältnisse des Baltischen Meeres an den Küsten Finnlands. 1937 . . . . .	694
MORZE BAŁTYCKIE — żegluga	
Waghenaer L. J. Spiegel der zee-vaert. 1584, 1589 . . . . .	27, 28
„ Thresoor der zee-vaert. 1592 . . . . .	29, 30
Stroem-Krona N. Karty Baltiskago morja. 1750 . . . . .	195

MORZE SRÓDZIEMNE — żegluga	
Michelot H. i Bremont L. Zbiór map nawigacyjnych Morza Śródziemnego. 1715 — 1726 . . . . .	168
Roux J. Atlas hydrographique. 1764 . . . . .	219
NAZWY GEOGRAFICZNE zob. POMORZE — toponomastyka	
NEWA .	
Hipping A. I. i Kunik A. A. Karty i plany Nevy i Nienszanca. 1913	616
NIDERLANDY zob. BELGJA, FLANDRJA, HOLANDJA	
NIEBO	
Cellarius A. Harmonia Macrocosmica. 1708 . . . . .	147
Doppelmayer J. G. Atlas novus coelestis. 1742 . . . . .	183
Flamstéed J. Atlas céleste. 1795 . . . . .	295
Argelander F. Uranometria nova. 1843 . . . . .	482
NIEMCY	
Jode G. de. Tabulae Germaniae. 1570 . . . . .	13
Bertius P. Rerum germanicarum libri. 1616 . . . . .	50
Weigel J. Ch. Continuierter Atlas Portatilis Germanicus. 1733 . . . . .	173
Le Rouge G. L. Atlas portatif. T. II. Allemagne. 1759 . . . . .	206
Courtalon l'abbé. Atlas élémentaire de l'Empire d'Allemagne. 1774 . . . . .	239
Lotter T. C. Atlas Minor... Germaniae potissimum tabellis sistens. 1780	253
NIEMCY — przewodnik	
Elwe J. B. Volkomen Reis-Atlas van geheel Duitschland. 1791 . . . . .	284
NIEMCY — ustrój	
Justus Perthes. Staatsbürger -Atlas des Deutschen Reichs. 1896 . . . . .	593
NIEMCY — wojny zob. Wojny	
NIEMCY zob. też AUSTRJA, BREMA, BRUNSWIK, HANOWER, LIPPE, OLDENBURG, POMORZE, PRUSY, SŁĄSK	
NORWEGJA	
Zbiór map. 1760 . . . . .	209
NOWGOROD — historia	
Andrijaszew A. M. Materiały po istoriczeskoj geografii Novgorodskoj Zemli. 1913 . . . . .	723
OCEAN ATLANTYCKI	
Waghenaer L. J. Spiegel der zee-vaert. 1584, 1589 . . . . .	27, 28
„ Thresoor der zee-vaert. 1592 . . . . .	29, 30
OESEL zob. OZYLJA	
OLDENBURG	
Topographisch — militairischer Atlas. 1816 . . . . .	350
ORAWA	
Zbiór map terenów przyłączonych do R. P. 1939 . . . . .	715

ORKADY	
Makenzie M. Aanwyzing voor de zeelieden door de Orcadische Eylan- den. 1764 . . . . .	218
OZYLJA	
Mellin L. A. Atlas von Liefland, Esthland u. Oesel. 1798 . . . . .	303
PALESTYNA — historia	
Adrichomius Ch. Theatrum Terrae Sanctae. 1682 . . . . .	115
PALESTYNA — miasta	
Król E. Miasta Palestyny. Plany. 1936 . . . . .	687
PARYŻ	
Les douze arrondissements de Paris. 1850 . . . . .	512
PARYŻ — wystawa	
Lassailly Ch. Atlas-Guide. Exposition Universelle. Paris. 1889 . . . . .	586
PETERSBURG	
Sobranie szesti planov. 1834 . . . . .	434
Cylov N. Plany S. Peterburga. 1853 . . . . .	520
PIATIGORSK	
Batalin F. Albom k soczineniju Pjatigorskij Kraj. 1861 . . . . .	540
POCZTA zob. POLSKA, SWIAT — poczta	
POCZTA — komunikacja zob. ANGLJA, EUROPA, FRANCJA, NIEMCY — przewodnik	
PODOLE	
Marczyński W. Opisanie gubernii podolskiej. Atlas. 1822 . . . . .	368
PODRÓŻNICTWO zob. AMERYKA, ROSJA, SWIAT — podróżnictwo	
POLSKA	
Cellarius A. Regni Poloniae... descriptio. 1659 . . . . .	89
Stridbeck J. Provinciarum Regni Poloniae descriptio. 1710 . . . . .	148
Atlas Rossijskoj Imperii... popolnennyj kartami Carstva Pol'skago. 1818	353
Kolberg J. Atlas Królestwa Polskiego. 1827 . . . . .	388
Romer E. Polski Atlas Kongresowy. 1921 . . . . .	628
Paderewski I. Maps representing western frontiers of Poland. 1933	671
Zbiór map terenów przyłączonych do Polski z obszaru Czechosłowacji. 1939	715
POLSKA — antropogeografia	
Zaborski B. Antropogeograficzny atlas Polski. 1934 . . . . .	677
POLSKA — atlasy szkolne	
Weinfeld I. Szturm de Sztrem E. i Piekalkiewicz J. Szkolny atlas statystyczny Polski. 1925 . . . . .	642
Natanson-Leski J. Atlas szkolny do dziejów średniowiecza. 1928 . . . . .	647

I. Indeks przedmiotowy atlasów

Romer E. Atlas Polski współczesnej. 1928 . . . . .	648
Natanson-Leski J. Atlas historyczny szkolny. Dzieje Polski nowo- żytniej. 1931 . . . . .	660
Romer E. Polska. Atlas dla I kl. gimn. 1935, 1938 . . . . .	683, 708
„ Ziemia i człowiek w Polsce. Atlas dla kl. VII szk. powsz. 1936	691
Janiszewski M. Geograficzny atlas Polski. 1938 . . . . .	704
POLSKA — drogi wodne — sport	
Podhorska-Okolów M. Informator wodny. 1936 . . . . .	689
POLSKA — emigracja	
Problem emigracyjny i surowcowy w Polsce. Atlas. 1937 . . . . .	697
POLSKA — etnografia	
Moszyński K. Atlas kultury ludowej w Polsce. 1934—1936 . . . . .	688
POLSKA — etnografia zob. też POLSKA — antropogeografia — emi- gracja — ludność	
POLSKA — gospodarstwo	
Anuczin D. G. Oczerki ekonomiczeskago položenija krest'jan w guber- nijach Carstva Pols'kago. 1875 . . . . .	568
Seraphim P. H. i Fischer S. Polen und seine Wirtschaft. 1937 . . . . .	700
Rühle E. Zagadnienia gospodarcze ziem wschodnich. 1938 . . . . .	710
POLSKA — granice	
Paderewski I. Maps representing western frontiers of Poland. 1933	671
Zbiór map terenów przyłączonych do Polski od Czechosłowacji. 1939	715
POLSKA — historia	
Lelewel J. Mały atlas do Historji Polskiej. J. Miklaszewskiego i T. Wagi. 1824 . . . . .	373
Naruszewicz A. S. Mapy do Historji Narodu polskiego. 1824 . . . . .	374
Plater S. Atlas historique de la Pologne. 1827 . . . . .	389
„ Plans des sièges et batailles en Pologne pendant le XVII et XVIII siècle. 1828 . . . . .	394
Lelewel J. Atlas do Dziejów Polskich. 1829, 1830 . . . . .	399, 411
Dufour A. H. i Chodźko L. Atlas historique de la Pologne. 1831 . . . . .	720
Korzeniowska M. R. Atlas historyczny. 1831 . . . . .	425
Lelewel J. Różne mapki tyżące się Polski. 1839 . . . . .	459
„ Histoire de Pologne. Atlas. 1844 . . . . .	492
Chodźko L. Atlas de sept partages de la Pologne. 1846 . . . . .	499
Lelewel J. Geschichte Polens. Atlas. 1847 . . . . .	502
Dufour A. H. i Wrotnowski F. Atlas de l'ancienne Pologne. 1850	510
Lelewel J. Dwanaście krajobrazów do Dziejów Polski. 1859 . . . . .	534
Jabłonowski A. Atlas historyczny Rzeczypospolitej Polskiej. 1899—1904	604
Niewiadomski E. Atlas do dziejów Polski. 1907, 1920 . . . . .	608, 623
Atlas historyczny Polski. P. Ak. Um. Serja B: mapy przeglądowe. 1928	645
„ „ „ „ „ A: mapy szczegółowe. 1930	655
Paderewski I. Maps representing western frontiers of Poland. 1933	671





I. Indeks przedmiotowy atlasów

POLSKA — wyznania	
Atlas narodonaselenija zapadno-russkago kraja po ispowédanijam. 1864	549
POLSKA zob. też BORYSŁAW, CZEREMOSZ, DNIESTR, INFLANTY, JAWORZYNA SPISKA, KIELCE, KIJOW, KRAKOW, KURLANDJA, ŁÓDŹ, ORAWA, PODOLE, POMORZE, POZNAŃ, PRUSY, PRUT, ROSJA, SŁĄSK, TATRY, UKRAINA, WARSZAWA, WILNO	
POMERANJA zob. POMORZE	
POMORZE — etnografia	
Kaiser K. Atlas der Pommerschen Volkskunde. 1936	686
POMORZE — toponomastyka	
Kozierowski S. Atlas nazw geograficznych Słowiańszczyzny Zachodniej. 1934—1937	695
POMORZE, województwo — atlasy szkolne	
Romer E. i Pawłowski S. Atlas krajoznawczy dla szkół wojew. poznańskiego i pomorskiego. 1924	635
POZNAŃ, województwo — atlasy szkolne	
Romer E. i Pawłowski S. Atlas krajoznawczy dla szkół wojew. poznańskiego i pomorskiego. 1924	635
PRUSY	
Mentelle E. Atlas de la monarchie Prussienne. 1788	268
PRUSY — historia	
Toeppen M. Atlas zur historisch-comparativen Geographie von Preussen. 1858	532
PRUSY — wojny zob. WOJNY	
PRUT — drogi wodne — sport	
Szymborski S. Dniestr z dopływami, Prut i Czeremosz. 1938	712
PRZEWODNIK zob. ANGLJA, EUROPA, FRANCJA, NIEMCY — przewodnik	
REN	
Henschel U. Topographisches Rhein-Panorama. 1845	494
ROSJA	
Atlas Imperjum Rosyjskiego w jęz. ros. 1790	281
Atlas Rossijskoj Imperii. 1793	291
Rossijskoj atlas. 1793, 1800	292, 309
Atlas Rossijskoj Imperii. 1818	353
Langlois H. Description géographique de la Russie. 1819	358
Savinkov A. Atlas Rossijskoj Imperii. 1829, 1830	401, 415
Achmatov I. Atlas istoriczeskij, chronologiczeskij i geograficzeskij Rossijskago Gosudarstva. 1831	422
Obodovskij A. Atlas Rossijskoj Imperii. 1849	507

Chozjajstvenno - statisticeskij atlas Evropejskoj Rossii. 1856 . . . . .	526
Stieler A. Die Europäisch-Russischen Grenzländer. 1857 . . . . .	528
Il'in A. A. Podrobnij atlas Rossijskoj Imperii. 1871 . . . . .	558
Karmannyj atlas S. S. S. R. 1934 . . . . .	673

## ROSJA — atlasy szkolne

Kuznecov J. Uczebnyj atlas Rossijskoj Imperii. 1861 . . . . .	543
Zamyslowski E. E. Uczebnyj atlas po ruskoj istorii. 1865, 1860, 1887 . . . . .	550, 556, 583
Stockmann O. Uczebnyj atlas Rossijskoj Imperii. 1870 . . . . .	557
Steinmann I. Uczebnyj atlas Rossijskoj Imperii. 1871 . . . . .	561

## ROSJA — gospodarstwo

Chozjajstvenno-statisticeskij atlas Evropejskoj Rossii. 1869 . . . . .	555
Bloch J. Wplyw dróg żelaznych na stan ekonomiczny Rossyi. Atlas. 1878	571
Antropov P. A. Finansowo - statisticeskij atlas Rossii. 1898 . . . . .	597

## ROSJA — historia

Schlözer A. Naczalo Rossijskago gosudarstva. 1810 . . . . .	341
Achmatov I. Atlas istoriczeskij, chronologiczeskij i geograficzeskij Ros- sijskago Gosudarstva. 1831 . . . . .	422
Obodovskij A. Atlas Rossijskoj Imperii. 1849 . . . . .	507
Ustrjalov N. G. Karty k carstvovaniju Petra Velikago. 1858 . . . . .	533
Zamyslowski E. E. Uczebnyj atlas po ruskoj istorii 1865, 1869, 1887 . . . . .	550, 556, 583
Materialy dlja istoriko - geograficzeskago atlasa Rossii. 1871 . . . . .	560
Pavliszczew N. I. Istoriceskij atlas Rossii. 1873 . . . . .	564

## ROSJA — kolejnictwo

Bloch J. Wplyw dróg żelaznych na stan ekonomiczny Rossyi. Atlas. 1878	571
-----------------------------------------------------------------------	-----

## ROSJA — ludność

Erkert R. F. Etnograficzeskij atlas zapadno-russkich gubernij. 1863 . . . . .	547
„ Atlas ethnographique des provinces habitées par des Po- lonais. 1863 . . . . .	548
Völker-Verteilung in West-Russland. 1917 . . . . .	621

## ROSJA — mapy — historia

Kordt V. Materialy po istorii ruskoj kartograffii. 1899, 1910 . . . . .	612
Bagrow L. S. Anecdota cartographica. 1935 . . . . .	678

## ROSJA — meteorologia

Wild H. O temperaturé vozducha v Rossijskoj Imperii. 1882 . . . . .	578
„ Ob osadkach v Rossijskoj Imperii. 1888 . . . . .	585
Kiersnowski I. A. O napravlenii větra v Rossijskoj Imperii. 1895 . . . . .	592

## ROSJA — miasta

Il'in A. A. Podrobnij atlas Rossijskoj Imperii s planami glavnycy gorod- dov. 1871 . . . . .	558
-------------------------------------------------------------------------------------------------	-----

ROSJA — podróżnictwo	
Saryczew G. Puteszestwie po Sibiri, Ledovitomu Morju... Atlas. 1802	320
Lisjanskij Ju. Sobranie kart k puteszestwiju. 1812 . . . . .	346
Krusenstern A. J. Atlas k puteszestwiju. 1813 . . . . .	347
„ Atlas zur Krusenstern Reise. 1813 . . . . .	348
Kotzebue O. E. Atlas k puteszestwiju. 1823 . . . . .	369
ROSJA — statystyka	
Il'in A. A. Opyt statisticzeskago atlasa Rossijskoj Imperii. 1874 . . . . .	565
Antropow P. A. Finansowo - statisticzeskij atlas Rossii. 1898 . . . . .	597
ROSJA — szkolnictwo	
Kornilov I. P. Atlas uczebnych zawedenij S. Peterburgskago Uczebnago Okruga. 1862 . . . . .	546
ROSJA — wojny zob. WOJNY	
ROSJA — wyznania	
Atlas narodonaselenija zapadno - russkago kraja po ispowédanijam. 1864	549
ROSJA zob. też AMU-DARJA, CARSKOJE SIEŁO, KIJOW, MORZE BAŁTYCKIE, NEWA, NOWGOROD, PETERSBURG, PIATIGORSK, PODOLE, UKRAINA, WOŁGA	
RUMUNJA zob. MOŁDAWJA, SIEDMIOGRÓD, WOŁOSZCZYNA	
RZEKI zob. AMU-DARJA, CZEREMOSZ, DNIESTR, NEWA, PRUT, REN, WOŁGA	
RZYM — państwo	
Tabula itineraria Peutingeriana. 1824 . . . . .	375
SIEDMIOGRÓD	
Bouittats G. Description des Royaumes de Hongrie et Dalmatie, les Principautés de Sevenberge... 1700 . . . . .	140
SŁOWENJA — język	
Tesnière L. Atlas linguistique du duel en slovène. 1925 . . . . .	640
SŁOWIAŃSZCZYNA zachodnia zob. POMORZE	
STANY ZJEDNOCZONE A. P. — geologia	
Geologic atlas of the United States. 1894 . . . . .	591
STANY ZJEDNOCZONE A. P. — historia	
Paullin Ch. O. Atlas of the Historical Geography of the United States. 1932 . . . . .	665
STATYSTYKA zob. POLSKA, ROSJA — statystyka	
SUROWCE zob. SWIAT — surowce	
SZKOLNICTWO zb. POLSKA — ROSJA — szkolnictwo	

## SZWAJCARJA

Merian M. Topographia Helvetiae 1654 . . . . .	81
Weiss J. H. Atlas Suisse. 1803 . . . . .	321
Duvoteny Ch. Atlas de la Suisse. 1851 . . . . .	515

TOPONOMASTYKA zob. POMORZE — toponomastyka

## SZWECJA

Zbiór map. 1760 . . . . .	209
---------------------------	-----

## SŁĄSK

Homann J. B. — sukcesorowie. Atlas Silesiae. 1750 . . . . .	191
Atlas Śląska. 1938 . . . . .	702

SŁĄSK, województwo — atlasy szkolne

Romer E. i Niemcówna St. Atlas krajoznawczy dla szkół woj. krakowskiego, kieleckiego i śląskiego. 1925 . . . . .	639
---------------------------------------------------------------------------------------------------------------------	-----

## SŁĄSK ZAOLZIĄNSKI

Zbiór map terenów przyłączonych do R. P. 1939 . . . . .	715
---------------------------------------------------------	-----

## SWIAT

Ptolemaeus Cl. Geographia. 1490 . . . . .	716
„ „ 1513 . . . . .	1
„ „ 1520 . . . . .	2
„ „ 1525 . . . . .	3
„ „ 1535 . . . . .	4
„ „ 1540 . . . . .	5
„ „ 1545 . . . . .	6
Muenster S. Cosmographia. 1552 . . . . .	7
„ Cosmographie. 1556 . . . . .	8
Ptolemaeus Cl. Geographia. 1561 . . . . .	9
„ „ 1562 . . . . .	10
Mela P. De Orbis situ. 1564 . . . . .	11
Zbiór map włoskich. 1570 . . . . .	12
Ortelius A. Theatrum Orbis Terrarum. 1570, XX Maii . . . . .	14
„ „ „ „ 1570 . . . . .	15
„ „ „ „ 1571 . . . . .	16
„ „ „ „ 1574 . . . . .	19
„ „ „ „ 1575 . . . . .	21
„ „ „ „ 1579 . . . . .	22
„ „ „ „ (Additamentum II) 1580 . . . . .	23
„ „ „ „ 1584 . . . . .	26
Ptolemaeus Cl. Geographia. 1584 . . . . .	25
Ortelius A. Theatrum Orbis Terrarum. 1592 . . . . .	31
„ Epitome du Théâtre. 1594 . . . . .	32
„ „ Theatri. 1595 . . . . .	33
Mercator G. Atlas. 1595 . . . . .	34, 35
Ptolemaeus Cl. Geographia. 1596 . . . . .	36

I. Indeks przedmiotowy atlasów

SWIAT c. d.		
Ortelius A.	Théâtre de l'Univers. 1598	38
"	Abregé du Théâtre. 1602	39
Mercator G.	Atlas. 1602	40
Ortelius A.	Theatrum Orbis Terrarum. 1603	41
Ptolemaeus Cl.	Geographia. 1605	44
Bertius P.	Tabularum geographicarum libri V. 1606	45
Mercator G.	Atlas. 1606	46
"	Atlas Minor. 1607	47
Quadus M.	Fasciculus geographicus. 1608	48
Langenes B.	Thresor de chartes. 1610	49
Mercator G.	Atlas. 1616	51
Bertius P.	Tabularum geographicarum libri V. 1617	52
Ptolemaeus Cl.	Geographia. 1617	53
Mercator G.	Atlas Minor. 1621	55
"	Atlas. 1623	58
"	Atlas Minor. 1628	59
"	Atlas. 1630	60
"	Atlas. 1632	61
Mercator G. i Hondius I.	Atlas. 1633 (franc. i niem.)	62, 63
"	Atlas. 1634	64
"	Atlas Minor. 1634	65
"	Atlas Novus. 1638	69, 70
"	Nieuwen Atlas. 1638	71
Blaeu G. i Blaeu J.	Theatrum Orbis Terrarum. 1640	73
Mercator G. i Hondius I.	Atlas Novus. 1641	74
Blaeu G. i Blaeu J.	Le Théâtre du Monde. 1645	75
Jansson J.	Nouvel Atlas. 1649	76
Blaeu G. i Blaeu J.	Le Théâtre du Monde. 1650	77
Jansson J.	Atlas Minor... Beschreibung der ... Welt. 1651	78
"	Nouvel Atlas. 1653	80
Blaeu G. i Blaeu J.	Theatrum Orbis Terrarum. 1654	82
"	Toonneel des aerdriex. 1655	83
Ortelius A.	Theatro del Mondo. 1655	717
Jansson J.	Nieuwen Atlas. 1656	84
Sanson d'Abbeville N.	l'Asie, l'Afrique, l'Europe, l'Amérique. 1658	86, 93
Jansson J.	Novus Atlas. 1658	87
Lochom M.	Atlas. 1660	92
Verbiest P.	Zbiór map. 1624—1662	95
Jansson J.	Nieuwen Atlas. 1642—1662	96
Blaeu J.	Le Grand Atlas. 1663	97
"	Grooten Atlas. 1654—1665	98
"	Atlas Maior. 1662—1665	99
Livre contenant les cartes géographiques.	Zbiór. 1610—1666	100
Sanson d'Abbeville N.	Zbiór map. 1640—1667	101
Visscher N. [syn].	Atlas contractus. 1670	106
Sanson d'Abbeville N. [synowie].	Cartes générales. 1675	110
Du Val P.	Zbiór map. 1677	112

I. Indeks przedmiotowy atlasów

SWIAT c. d.

Sanson d'Abbeville N. [syn]. L'Europe, l'Asie, l'Afrique, l'Amérique. 1683 . . . . .	116
Cluverius Ph. Introductio in geographiam. 1683 . . . . .	117
Visscher N. [ojciec — syn — wnuk]. Zbiór map. 1690. . . . .	120
Visscher N. [wnuk]. Atlas Minor. 1690 . . . . .	121
De Wit F. Atlas. 1690. . . . .	122—124
Peeters J. L'Atlas en abrégé. 1692 . . . . .	126, 127
Sanson d'Abbeville N. — Jaillot H. Atlas Nouveau. 1692 . . . . .	128
Cluverius Ph. Introductio in geographiam 1697 . . . . .	136
Jaillot H. Recueil des cartes géographiques. 1697 . . . . .	137
Ptolemacus Cl. Tabulae geographicae. 1698 . . . . .	138
Allard C. Atlas Minor. 1700 . . . . .	139
Sanson d'Abbeville N. [synowie]. L'Asie, l'Afrique, l'Europe, l'Amérique. 1700 . . . . .	142
Sanson d'Abbeville N. [synowie]. Atlas Nouveau. 1700 . . . . .	143, 144
Ptolemaeus Cl. Tabulae geographicae. 1704 . . . . .	145
Sanson d'Abbeville N. [syn i inni]. Zbiór map. 1705 . . . . .	146
Bodenehr G. Atlas Curieux oder Neuer Atlas. 1710 . . . . .	149
Vander Aa P. Le Nouveau Théâtre du Monde. 1713 . . . . .	150
„ Nouvel Atlas. 1714 . . . . .	152
„ L'Atlas soulagé de son gros fardeau. 1714 . . . . .	154
„ Nouveau petit Atlas. 1714 . . . . .	155
Danckerts'ów zbiór map. 1635 — 1714 . . . . .	156
Jaillot H. Atlas François. 1719 . . . . .	158
Visscher N. [ojciec — syn — wnuk]. Zbiór map. 1626 — 1720 . . . . .	161
„ [wnuk]. Zbiór map. 1720 . . . . .	162
Delisle G. Zbiór map. 1700 — 1723 . . . . .	163
Homann J. B. Neuer Atlas. 1711 — 1726 . . . . .	166
Seutter M. Atlas Novus. 1728 . . . . .	169
Ptolemaeus Cl. Tabulae geographicae. 1730 . . . . .	170
Delisle G. Atlas Nouveau. 1730 . . . . .	171
De Fer N. L'Atlas Curieux. 1725 — 1735 . . . . .	174
Ottens'ów zbiór map. Ok. 1735 . . . . .	176
Homann J. B. i sukcesorowie. Grosser Atlas. 1737 . . . . .	185
Le Rouge G. L. Atlas Nouveau portatif. 1748 . . . . .	186
Robert G. Atlas portatif. 1748 . . . . .	189
Mortier P. Zbiór map. 1725 — 1750. . . . .	192
Valck G., Valck L. i Schenk P. [ojciec i syn]. Zbiór map. 1750 . . . . .	196
Zbiór map różnych wydawców. 1750 . . . . .	197
Homann J. B. i sukcesorowie. Zbiór map. 1700—1757 . . . . .	201
Robert G. i Robert de Vaugondy D. Atlas Universel. 1757 . . . . .	202
Jaillot H. Zbiór map. 1681 — 1758 . . . . .	204
Lobeck T. i Lotter T. C. Atlas geographicus portatilis. 1760 . . . . .	208
De Wit Fr. [ojciec — syn i wnuk]. Atlas Maior. 1760 . . . . .	210, 211, 212
Lattré J. Atlas moderne. 1762 . . . . .	214
Rizzi Zannoni G. A. Atlas géographique. 1762 . . . . .	215
Homann J. B. — sukcesorowie. Atlas Geographicus Maior. 1763 . . . . .	217

## SWIAT c. d.

Julien R. J. Le Théâtre du monde 1769 . . . . .	227
Tirion I. Nieuwe en beknopte Hand-Atlas. 1769 . . . . .	228
Bowles J. i Bowles C. Zbiór map. 1771 . . . . .	233
Desnos L. C. Atlas général. 1771 . . . . .	234
Homann J. B. i sukcesorowie. Zbiór map. 1700—1773 . . . . .	236—238
Robert de Vaugondy D. Atlas portatif. 1774 . . . . .	240
Lattré J. Atlas moderne. 1778 . . . . .	245
Bonne R. Atlas. 1780 . . . . .	247
Homann J. B. i sukcesorowie. Zbiór map. 1780 . . . . .	248
Lotter T. C. Atlas Novus. 1780 . . . . .	249, 251, 252
Seutter M. i Lotter T. C. Zbiór map. 1780 . . . . .	250
Lotter T. C. Atlas Minor. 1780 . . . . .	253, 254
Laporte J. Atlas moderne portatif. 1780 . . . . .	255
Stage C. Atlas. 1780 . . . . .	256
Robert de Vaugondy D. Nouvel Atlas portatif. 1784 . . . . .	259
Homann J. B. i sukcesorowie. Zbiór map. 1700—1786 . . . . .	258, 261
Robert G. i Robert de Vaugondy D. Atlas Universel. 1786 . . . . .	264
Delisle G. i Buache Ph. Zbiór map. 1745—1788 . . . . .	266
Bonne R. i Desmarest N. Atlas encyclopédique. 1788 . . . . .	267
Robert de Vaugondy D. Nouvel Atlas portatif. 1790 . . . . .	278
Seutter M. i Lotter T. C. Zbiór map. 1790 . . . . .	269, 270, 272, 273, 275
Lotter T. C. Atlas Novus. 1790 . . . . .	271, 274
Sanson N. [synowie] i Robert G. Zbiór map. 1720—1790 . . . . .	276
Bonne R. Atlas. 1790 . . . . .	279
Homann J. B., Homann J. Ch. i sukcesorowie. Zbiór map. 1700—1791 . . . . .	283
Bouge J. B. Zbiór map. 1784—1792 . . . . .	285
Atlas w języku rosyjskim 1793 . . . . .	286
Nolin J. B. [ojciec i syn]. Zbiór map. 1691—1793 . . . . .	287
Homann J. B. i sukcesorowie. Zbiór map. 1702—1793 . . . . .	288, 290
Rizzi Zannoni G. A. Atlas géographique. 1796 . . . . .	297
Homann J. B. i sukcesorowie. Zbiór map. 1702—1798 . . . . .	301
Langlois H. Atlas Universel. 1798 . . . . .	302
Robert de Vaugondy D. i Delamarche Ch. F. Zbiór map. 1798 . . . . .	304
Lotter T. C., Walch J. i inni. Zbiór map. 1800 . . . . .	311
Schraembl F. A. Allgemeiner Grosser Atlas. 1800 . . . . .	312
Seutter M. i Probst J. M. Atlas Novus compendiarius. 1800 . . . . .	313
Wilkinson R. A. General Atlas. 1800 . . . . .	315
Langlois H. Atlas universel. 1802 . . . . .	317
Arrowsmith A. Géographie moderne. 1804 . . . . .	322
Hérisson E. Atlas portatif. 1806 . . . . .	324
Korn W. B. Atlas kieszonkowy. 1806 . . . . .	326
Langlois H. Nouvel Atlas portatif. 1806 . . . . .	327
Schreiber J. G. i — J. Ch. Atlas selectus. 1807 . . . . .	329
Langlois H. Nouvel Atlas universel. 1807 . . . . .	333
Kirkwood and Sons. The Royal Universal Atlas. 1808 . . . . .	336
Malte-Brun C. Précis de la Géographie. Cartes géogr. 1810 . . . . .	343
Delamarche Ch. F. Atlas élémentaire. 1816 . . . . .	351



I. Indeks przedmiotowy atlasów

SWIAT c. d.	
Brué A. H. Atlas universel. 1820 . . . . .	360
Atlas vséch pjati czastej svéta. 1827 . . . . .	386
Dal-Trozzo A. Powszechny doręczny atlas. 1829 . . . . .	397
Reichard Ch. G. i Stieler A. Atlante universale. 1829 . . . . .	400
Vseobszczij atlas. 1829 . . . . .	402
Poirson I. B. Traité de géographie. Atlas. 1830 . . . . .	413
Vandermaelen Ph. M. Atlas. 1830 . . . . .	418, 420.
Lapie P. i Lapie A. E. Atlas universel. 1833, 1838 . . . . .	430, 431, 453.
Dufour A. H. Le Globe. Atlas classique universel. 1835 . . . . .	438
Monin C. V. Atlas classique de la géogr. ancienne, du moyen-âge et moderne. 1836 . . . . .	444
Monin C. V. i Frémin A. R. Atlas universel. 1836 . . . . .	445
Malte-Brun C. Atlas complet du Précis de la géogr. 1837 . . . . .	450
Delamarche F. i Balbi A. Atlas classique et universel. 1839 . . . . .	455
Lévi A. D. Nouvel atlas complet. 1840 . . . . .	468
Stieler A. Hand-Atlas. 1840 . . . . .	470
Balbi A. Abrégé de géographie. Atlas. 1841 . . . . .	472
Spruner von Merz K. Historisch-geographischer Atlas. 1841 . . . . .	476
Delamarche F. i Balbi A. Atlas classique et universel. 1842 . . . . .	480
Poznjakov F. Vseobszczij atlas. 1843 . . . . .	486
Cortambert E. Nouvel atlas. 1847 . . . . .	501
Stein Ch. G. D. Neuer Atlas. 1847 . . . . .	503
Berghaus H. Physikalischer Atlas. 1848 . . . . .	504
Cortambert E. Petit atlas. 1852 . . . . .	519
Vandermaelen Ph. M. Zbiór map. 1853 . . . . .	521
Reichard Ch. G. i Stieler A. Hand-Atlas. 1854 . . . . .	523
Tarlier J. Atlas général. 1854 . . . . .	524
Vandermaelen Ph. M. Atlas universel. 1857 . . . . .	529
Dufour A. H. Atlas universel. 1868 . . . . .	552
Stieler A. Hand-Atlas. 1868 . . . . .	553
Kiepert H. Neuer Hand-Atlas. 1871 . . . . .	559
Amthor E. i Issleib W. Volks-Atlas. 1872 . . . . .	562
Spamer O. Hand-Atlas für Haus und Schule. 1880 . . . . .	574
Andree R. Allgemeiner Handatlas. 1881 . . . . .	575
Stieler A. Handatlas. 1882 . . . . .	577
Il'in A. A. Podrobnij atlas. 1884 . . . . .	579
Perthes J. Taschen - Atlas. 1890 . . . . .	588
Schrader F. Atlas de poche. 1897 . . . . .	596
Perthes J. Taschen - Atlas. 1899 . . . . .	600
Encyclopedia Britannica. Maps. 1903 . . . . .	603
Marks A. F. Bol'szoj vsemirnyj atlas. 1905 . . . . .	605
Philip G. Elementarny atlas. 1906 . . . . .	607
Freytag G. Welt-Atlas. 1908 . . . . .	610
Meyer H. J. Handatlas. 1913 . . . . .	617
Freytag G. Welt-Atlas. 1921 . . . . .	626
Hickmann A. L. Universal-Atlas. 1921 . . . . .	627
Andree R. Handatlas. 1922 . . . . .	630

I. Indeks przedmiotowy atlasów

SWIAT c. d.

Meyer H. J. Kleiner Handatlas. 1923 . . . . .	631
Andree R. Handatlas. 1924 . . . . .	633
Larousse P. Nouvel Atlas. 1924 . . . . .	634
Vidal de la Blache P. Atlas général. 1924 . . . . .	636
Hickmann A. L. Universal-Atlas. 1925 . . . . .	637
Romer E. Powszechny atlas geograficzny. 1628 . . . . .	650
Der grosse Weltatlas des Bibliographischen Instituts. 1933 . . . . .	667
Romer E. Powszechny atlas geograficzny. 1934 . . . . .	676
Bol'szoj Sovetskij atlas mira. 1937 . . . . .	692
Romer E. Polityczny atlas kieszonkowy. 1937 . . . . .	698
Korbel St. Atlas geograficzny. 1938 . . . . .	705
Romer E. Polityczny atlas kieszonkowy. 1938 . . . . .	708
Stieler A. Grand Atlas. Édition internationale. 1938 . . . . .	711
Trzaska, Evert i Michalski. Atlas. 1938 . . . . .	724

SWIAT — atlasy szkolne

Homann J. B. Atlas methodicus. 1719 . . . . .	157
Koehler J. D. i Weigel Ch. Atlas manualis scholasticus. 1720, 1725 . . . . .	160, 165
Homann J. B. Kleiner Atlas. 1726 . . . . .	167
Homann J. B. — sukcesorowie. Maior Atlas Scholasticus. 1753 . . . . .	199
„ „ „ Kleiner Atlas Scholasticus. 1760 . . . . .	207
„ „ „ Atlas Methodicus. 1777 . . . . .	244
Laporte J. Atlas moderne... à l'usage des colléges. 1780 . . . . .	255
Stage C. H. Atlas für die Jugend. 1780 . . . . .	256
Robert de Vaugondy D. Nouvel atlas... pour l'instruction de la jeunesse. 1784 . . . . .	259
Homann J. B. — sukcesorowie. Maior Atlas Scholasticus. 1786 . . . . .	262
„ „ „ Atlas Compendarius seu ita dictus Scholasticus Minor. 1786, 1796 . . . . .	263, 298
Homann J. B. — sukcesorowie. Bequemer Hand-Atlas. 1790 . . . . .	277
Robert de Vaugondy D. Nouvel atlas portatif pour l'instruction de la jeunesse. 1790 . . . . .	278
Homann J. B. — sukcesorowie. Johann Hübners bequemer Schul- Atlas. 1793 . . . . .	289
Robert de Vaugondy D. Nouvel atlas portatif pour l'instruction de la jeunesse. 1795 . . . . .	307
Mentelle E. Atlas des commençans, à l'usage des écoles centrales. 1802 . . . . .	319
Atlas élémentaire ou nouvelle méthode d'enseignement. 1810 . . . . .	342
Delamarche C. F. Atlas élémentaire. 1818 . . . . .	355
Gaultier A. Atlas de géographie. 1819, 1830 . . . . .	357, 407, 408
Hérisson E. Nouvel atlas de la Jeunesse. 1820 . . . . .	361
Robert de Vaugondy D. Atlas d'étude. 1820 . . . . .	362
Selves H. Atlas pour l'usage des colléges. 1821 . . . . .	363
Tardieu-Denesle M-me. Petit Atlas. 1823 . . . . .	370
Kolberg J. Wzory rysowania mapp. 1825 . . . . .	380
Ansart F. Atlas pour l'usage des colléges. 1830 . . . . .	403
Herder B. Neuer allgemeiner Hand- und Schul-Atlas. 1830 . . . . .	409

SWIAT — atlasy szkolne c. d.	
Vandermaelen Ph. M. Atlas de géographie ancienne à l'usage des athenées, des collèges... 1830 . . . . .	419
Delamarche F. Atlas de la géographie ancienne, du moyen âge et moderne à l'usage des collèges. 1833 . . . . .	428
Selves H. Atlas pour l'usage des collèges. 1835 . . . . .	441
Monin C. V. Atlas classique de la géographie ancienne, du moyen-âge et moderne. 1836 . . . . .	444
Monin C. V. i Frémin A. R. Atlas universel de géogr. ancienne et moderne adopté dans les maisons d'éducation. 1836 . . . . .	445
Delamarche F. Atlas de la géographie ancienne, du moyen-âge et moderne, adopté par le Conseil Royal de l'Instruction Publique. 1838, 1840 . . . . .	452, 466
Soulier de Sauve E. i Andriveau-Goujon J. Atlas élémentaire de géographie ancienne et moderne. 1839, 1843 . . . . .	463, 487
Ansart F. Atlas historique. Cours de troisième. 1840 . . . . .	465
Delamarche F. Atlas adopté par le Conseil Royal de l'Instruction Publique. 1840, 1844 . . . . .	466, 490
Monin C. V. Petit atlas classique à l'usage des écoles. 1840 . . . . .	469
Vuillemin A. Atlas à l'usage des pensionnats. 1841 . . . . .	477
Ansart F. Atlas historique. Cours de sixième. 1842 . . . . .	478
Arrowsmith A. A comparative atlas. For the use of schools. 1842 . . . . .	479
Stieler A. Schul-Atlas. 1842 . . . . .	481
Barbié du Bocage J. C. Atlas destiné à l'enseignement. 1843 . . . . .	483
Loewenberg J. Atlas geograficzny dla użytku szkolnego. 1843 . . . . .	485
Koenig G. Nowyj szkolnyj atlas. 1845 . . . . .	495
Lehnhardt J. Schul-Atlas. 1846 . . . . .	500
Obodowski A. Atlas Rossijskoj Imperii. 1849 . . . . .	507
Oziębłowski J. Nęmoj atlas. 1849 . . . . .	508
Lebrun Th. i Le Béal A. Géographie élémentaire. 1860 . . . . .	537
Stieler A. Schul-Atlas. 1860 . . . . .	538
Turgenev N. Učebnyj atlas. 1860 . . . . .	539
Il'in A. A. Učebnyj geograficzeskij atlas. 1872, 1877 . . . . .	563, 569
Spamer O. Hand-Atlas für Haus und Schule. 1880 . . . . .	574
Andree R. Allgemeiner Volksschul-Atlas. 1886 . . . . .	581
Keil W. i Riecke F. Deutscher Schul-Atlas. 1886 . . . . .	582
Putzger F. W. Historischer Schul-Atlas. 1920 . . . . .	624
Kaduszyn I. Atlas geograficzny (żyd.) 1925 . . . . .	638
Natanson-Leski J. Szkolny atlas historyczny. 1926 . . . . .	643
Romer E. Mały atlas geograficzny. 1928, 1931, 1934 . . . . .	649, 663, 675
Atljas „Samoosvity“. 1931 . . . . .	658
Jurczyński J. M. Pięć części świata. 1931, 1933 . . . . .	659, 670
Natanson-Leski J. Atlas historyczny szkolny. 1931 . . . . .	660
Semkowicz Wł. i Nanke Cz. Szkolny atlas historyczny. 1932, 1937 . . . . .	666, 699
Romer E. Kraje i morza pozaeuropejskie. Atlas dla III kl. gimn. 1935, 1938 . . . . .	682, 707
Romer E. Atlas geogr. i hist. dla IV kl. gimn. 1936 . . . . .	690
„ Atlas geogr. Cz. I. Świat. Dla kl. I gimn. kupieckich. 1939 . . . . .	714

## SWIAT — geografia — historia

Lelewel J. Atlas do Badań Starożytności we względzie geografji. 1818	356
Vivien de Saint-Martin L. Atlas pour servir à l'étude de la géographie et de l'histoire anciennes et modernes. 1827	391
Lelewel J. Atlas do historji i geografji starożytnej. 1828	393
„ Geographie du moyen-âge. Atlas. 1850	513
Vivien de Saint-Martin L. Atlas pour l'histoire de géographie. 1874	567

## SWIAT — historia

Ortelius. Parergon sive veteris geographiae tabulae. 1603	42, 49
Lochom M. Atlas. 1660	92
Livre contenant les cartes géographiques... anciennes. Zbiór. 1610—1666	100
Sanson d'Abbeville N. Cartes de la géographie ancienne. 1675	110
Gueudeville N. Atlas historique. 1714	151
Koehler J. D. Descriptio orbis antiqui. 1720	159
Gueudeville N. Atlas historique. 1735, 1739	177, 179
Horn G. L'ancienne géographie sacrée et profane. 1741	182
Hasius J. M. Atlas historicus. 1750	190
Bourguignon d'Anville J. B. An atlas of ancient geography. 1770	229
Desnos L. C. Atlas général pour l'étude de la géographie et de l'histoire moderne. 1771	234
Prétot Ph. Recueil de cartes pour l'étude de l'histoire moderne. 1787	265
Bonne R. i Desmarest N. Atlas encyclopédique, contenant la géographie ancienne... moyen âge... moderne. 1788	267
Bourguignon d'Anville J. B. Atlas antiquus. 1799	305
Vieth G. i Funke C. Atlas orbis antiqui. 1800	314
Bourguignon d'Anville J. B. A complete body of ancient geography. 1802	316
Hérisson E. Atlas portatif, contenant la géographie ancienne et moderne. 1806	324
Langlois H. Nouvel atlas de géogr. ancienne et moderne. 1806, 1807	327, 333
Vieth G. i Funke C. Atlas der Alten Welt. 1806	328
Las Cases E. Atlas historique. 1807, 1808	334, 337
Delisle G. i Buache Ph. Atlas de la géographie ancienne. 1808	335
Dirwaldt J. Atlas orbis antiqui. 1809	340
Vieth G. i Funke C. Atlas drevnej geografii. 1810	344
Las Cases E. Istoriczeskij atlas. 1812	345
Lelewel J. Dzieje starożytne. Atlas. 1818	359
Las Cases E. Atlas historique. 1825	381
Lelewel J. Zbiór map do wykładu dziejów powszechnych. 1825	382
Kaercher K. Orbis terrarum antiqui et medii aevi. 1827	387
Ségur L. Ph. Atlas pour servir à l'histoire ancienne. 1827	390
Vivien de Saint-Martin L. Atlas pour servir à l'étude de la géographie et de l'histoire anciennes et modernes. 1827	391
Lelewel J. Atlas do historyi i geografii starożytnej. 1828	393
Las Cases E. Atlas historique. 1829	398
Reichard Ch. G. Orbis terrarum antiquus. 1830	414
Vandermaelen Ph. M. Atlas de géographie ancienne. 1830	419

## I. Indeks przedmiotowy atlasów

SWIAT — historia c. d.	
Winckelmann und Söhne. Atlas der Alten-Welt. 1830 . . .	421
Las Cases E. Historisch-genealogisch-geographischer Atlas. 1831 . . .	426
Delamarche F. Atlas de la géographie ancienne, du moyen âge et moderne. 1833 . . . . .	428
Lapie P. i Lapie A. E. Atlas universel de géographie ancienne et moderne. 1833 . . . . .	430, 431
Dufour A. H. Le Globe. Atlas . . . de géographie ancienne et moderne. 1835	438
Las Cases E. Atlas généalogique, chronologique et géographique. 1835	440
„ Atlas historique . . . 1837 . . . . .	449
Bobrik H. Atlas zur Geographie des Herodot. 1838 . . . . .	451
Delamarche F. Atlas de la géographie ancienne, du moyen-âge et moderne. 1838 . . . . .	452
Lapie P. i Lapie A. E. Atlas universel de géographie ancienne et moderne. 1838 . . . . .	453
Walckenaer C. A. Atlas de la géographie ancienne. 1839 . . . . .	464
Duruy V. Atlas de géographie historique universelle. 1840 . . . . .	721
Levasseur V. Atlas classique universel de géographie ancienne et nouvelle. 1840 . . . . .	467
Spruner von Merz K. Historisch-geographischer Atlas. 1841 . . . . .	476
Delamarche F. i Balbi A. Atlas classique et universel de géographie ancienne. 1842 . . . . .	480
Kutschéit J. Historisch-geographischer Atlas. 1844 . . . . .	491
Reichard Ch. G. Orbis terrarum veteribus cognitus. 1848 . . . . .	505
Uvarov A. Sobranie kart k izslédovanijam o drevnostjach južnoj Rossii 1851 . . . . .	518
Tvel'kmejer K. Istoriceskij atlas. 1851 . . . . .	517
Dittmar H. Historischer Atlas. 1856 . . . . .	525
Zdanowicz A. Atlas do Rysu chronologiczno-historycznego państw nowożytnych. 1861, 1881 . . . . .	545, 576
Justus Perthes Atlas antiquus. 1898 . . . . .	598
„ „ Geschichts-Atlas. 1898 . . . . .	599
Kiepert H. Atlas antiquus. 1902 . . . . .	602
Meyer H. J. Historischer Hand-atlas. 1911 . . . . .	615
Putzger F. W. Historischer Schul-Atlas. 1920 . . . . .	624
Vidal de la Blache P. Histoire et géographie. Atlas. 1924 . . . . .	636

### SWIAT — języki

Schmidt P. W. Die Sprachfamilien der Erde. 1926 . . . . .	644
-----------------------------------------------------------	-----

### SWIAT — kościół — historia

Wiltsch J. E. T. Kirchen-historischer Atlas. 1843 . . . . .	488
-------------------------------------------------------------	-----

### SWIAT — mapy — historia

Lelewel J. Géographie du moyen-âge. Atlas. 1850 . . . . .	513
Nordenskiöld A. E. Facsimile-Atlas. 1889 . . . . .	587
„ Periplus. 1897 . . . . .	594
Miller K. Mappae arabicae. 1926 -- 1931. . . . .	661

SWIAT — miasta

Zbiór map włoskich. 1570 . . . . .	12, 75-105
Bruin G. Civitates Orbis... Coloniae. 1572 . . . . .	17, 18
Zbiór tablic z widokami i planami miast. 1670 . . . . .	108
Peeters J. Zbiór widoków i planów miast. 1690 . . . . .	118
Plans de villes... du XVII siècle... 1730 . . . . .	172
Zbiór planów miast i bitew z lat 1640—1790 . . . . .	280

SWIAT — misje katolickie

Swiderski L. Atlas misji katolickich. 1938 . . . . .	713
------------------------------------------------------	-----

SWIAT — poczty

Ruhnstruck W. Atlas der Postgeographie. 1907 . . . . .	609
--------------------------------------------------------	-----

SWIAT — podróżnictwo

Bellin J. N. Cartes de l'Histoire des Voyages publiée par Prévost. 1758, 1780 . . . . .	203, 246
Meares J. Collection de cartes, vues... relatifs au voyages du capitaine J. Meares. 1795 . . . . .	296
Vancouver G. Atlas du voyage. 1799 . . . . .	308
Beautemps-Beaupré C. F. Atlas du voyage de Bruny-Dentrecasteaux. 1807 . . . . .	331
Lisjanskij Ju. Sobranie kart k puteszestviju. 1812 . . . . .	346
Krusenstern A. J. Atlas k puteszestviju. 1813 . . . . .	347
„ Atlas zur Krusenstern Reise. 1813 . . . . .	348
Tardieu A. Atlas pour l'Histoire Générale des Voyages de la Harpe. 1821 . . . . .	364
Kotzebue O. E. Atlas k puteszestviju. 1823 . . . . .	369
Freycinet L. Voyage autour du monde. 1826 . . . . .	384
Atlas tot de Verhandeling van R. G. Bennet en J. Van Wijk wegens de Nederlandsche ontdekkingen. 1829 . . . . .	395
Du Bois Fr. Voyage en Crimée, au Caucase etc. 1850 . . . . .	509

SWIAT — surowce

Ernst J. Atlas sur les matières premières-clés. 1937 . . . . .	693
----------------------------------------------------------------	-----

SWIAT — wojny zob. WOJNY

SWIAT — żegluga

Jansson J. Atlantis Maioris V pars orbem maritimum continens. 1657 . . . . .	85
Loon J. Zee-Atlas. 1667 . . . . .	102
Goos P. Zee-Atlas. 1669 . . . . .	104
Jaillot H. Le Neptune François. 1693 . . . . .	130
Mortier P. De Fransche Neptunus. 1693 . . . . .	131
Hooghe R. Zee Atlas. 1694 . . . . .	132
The English Pilot. 1725 . . . . .	164
Voogt C. J. De Nieuwe Groote Lichtende Zee-Fakel. 1780 . . . . .	257
Nordenskiöld A. E. Peripius. 1897 . . . . .	594
Justus Perthes. See-Atlas. 1897 . . . . .	595

## I. Indeks przedmiotowy atlasów

TATRY — jeziora	
Sawicki L. Atlas jezior tatrzańskich. 1929 . . . . .	653
Szaflarski J. Atlas jezior tatrzańskich. 1933 — 1935 . . . . .	684
UKRAINA	
Kubijowycz V. Atljas Ukrainy. 1937 . . . . .	696
UKRAINA — mapy — historia	
Kordt V. Materialy po istorii ruskoy kartografii 1899, 1910 . . . . .	612
Ljaskoronskij V. G. Gil'om Levasser de Boplan [Beauplan]. 1901 . . . . .	601
Bagrow L. S. Anecdota cartographica. 1935 . . . . .	678
UKRAINA zob. też PODOLE	
USTRÓJ państwowy zob. NIEMCY — ustrój	
WARSZAWA — geologia	
Sujkowski Z. i Różycki S. Z. Geologia Warszawy. 1937 . . . . .	701
WENECJA, Rzeczpospolita	
Camocio G. F. Isole, porti, fortezze, terre di Venetia. 1574 . . . . .	20
Coronelli M. V. Atlante veneto. 1691 . . . . .	125
WENECJA zob. też MOREA	
WĘGRY	
Peeters Jacques. Korte beschryvinghe van Hongheryen ... 1690 . . . . .	119
Bouttats G. Description des Royaumes de Hongrie et Dalmatie. Ok. 1700 . . . . .	140
Tollius J. Epistolae itinerariae. 1714 . . . . .	153
Križek V. Atlas statisticky rakousko-uherské říše. 1874 . . . . .	566
WĘGRY — gospodarstwo	
Rubinek G. La Hongrie économique. 1920 . . . . .	625
WĘGRY zob. też BUDAPESZT, SIEDMIOGROD	
WIELKA BRYTANIA	
Jansson J. Novus Atlas, t. IV. Magna Britannia. 1659 . . . . .	88
WIELKA BRYTANIA zob. też ANGLJA	
WILNO, ziemia	
Ostrowski J. Wilno i Ziemia Wileńska. 12 map. 1931 . . . . .	662
WŁOCHY — miasta	
Jansson J. Illustriorum Italiae urbium tabulae. 1660. . . . .	90
WŁOCHY zob. też DALMACJA, MORZE ŚRODZIEMNE, RZYM, WENECJA	
WOJNY	
Zbiór planów miast i bitew. 1670 . . . . .	108
Peeters Joannes. Thooneel der Steden ende Sterckten. 1674 . . . . .	109
Peeters Jacques. Zbiór akwafort, przedstawiających współczesne działania wojenne, widoki miast. 1690 . . . . .	118

I. Indeks przedmiotowy atlasów

Beaulieu E. de Pontault S. Les glorieuses conquêtes de Louis le Grand. 1694 . . . . .	133
Nolin J. B. Théâtre de la guerre en Italie. 1735 . . . . .	175
Bodenehr G. Kleine Tartarey, das Kriegs Theatrum der Russen. 1740	181
Kilian G. Chr. Théâtre de la guerre en Allemagne. 1756 — 1759.	213
Le Rouge G. L. Cartes des troubles de l'Est, contenant l'Empire Turc, la Volhinie, Podolie... 1770 . . . . .	232
Zbiór planów miast i bitew z lat 1640 — 1790 . . . . .	280
Roesch J. F. Plans de batailles de la Guerre de Sept ans. 1796 . . . . .	299
Boreux. Tableaux de la guerre présente. 1799 . . . . .	306
Jomini A. H. Atlas du Traité de Grande Tactique. 1806 . . . . .	325
Bataille de Preussisch-Eylau. 1807 . . . . .	330
Blesson L. Pläne u. Karte zu Festungskrieg in Frankreich im Jahre 1815	354
Buturlin D. P. Atlas de la campagne en 1812. 1824 . . . . .	371
Jomini A. H. Atlas pour l'Histoire des guerres de la révolution. 1824	372
Gouvion Sain-Cyr L. Atlas... des marches... du 7-e corps de la Grande Armée pendant la campagne 1808 — 1809. Ok. 1825	379
Dumas M. Précis des événemens milit. 1799 — 1814. Atlas. 1826 . . . . .	383
Plater S. Atlas historique de la Pologne... expéditions milit. 1827 . . . . .	389
Gouvion Saint-Cyr L. Atlas des cartes et plans relatifs aux campagnes 1792 — 1797. 1828 . . . . .	392
Plater S. Plans des sièges et batailles en Pologne pendant le XVII et XVIII siècle. 1828 . . . . .	394
Jomini A. H. Atlas des dernières guerres... de Napoléon. 1830 . . . . .	410
Schütz F. K. Uebersichtskarten zu Schütz Geschichte der Kriege in Europa. 1830 . . . . .	417
Gouvion Saint-Cyr L. Atlas pour servir à l'histoire militaire sous le Directoire, le Consulat et l'Empire. 1831 . . . . .	424
Atlas des guerres de la révolution (1792 à 1815). 1833 . . . . .	427
Suchet L. G. Mémoires sur ses campagnes en Espagne (1808 — 1814). Atlas. 1834 . . . . .	435
Istorija voennyh dějstvij v Aziatskoj Turcii v 1828 i 1829 g. 1836 . . . . .	442
Pelet J. J. G. Atlas des mémoires militaires relatifs à la succession d'Espagne. 1836 . . . . .	447
Decker K. Pläne zu v. Decker's Schlachten des Siebenjährigen Krieges. 1837	448
Toll K. F. Plan sraženija pri selè Borodinè. 1838 . . . . .	454
Jomini A. H. Atlas pour le Traité des opérations militaires. 1839 . . . . .	456
„ Atlas pour l'Histoire des guerres de la Révolution. 1839	457
Kausler F. S. F. Atlas des plus mémorables batailles. 1839 . . . . .	458
Rothenburg R. Schlächten-Pläne. 1839 . . . . .	461
Smitt F. Geschichte des Polnischen Aufstandes. Plany bitew. 1839 . . . . .	462
Ternay C. G. Atlas de Traité de tactique. 1840 . . . . .	471
Gross R. Atlas der wichtigsten Schlachten Napoleons. 1841 . . . . .	473
Jomini A. H. Atlas portatif pour la Vie de Napoléon. 1841 . . . . .	474
Habsburg K. Principes de la stratégie. Atlas. 1841 . . . . .	475
Istorija voennyh dějstvij v Aziatskoj Turcii v 1828 i 1829 g. 1843 . . . . .	484
Favé J. Histoire et tactique des trois armes. 1845 . . . . .	493
Lossau von. Charakteristik der Kriege Napoleons. Atlas. 1845 . . . . .	496



I. Indeks przedmiotowy atlasów

Perrot A. M. Itinéraire général de Napoléon. 1845 . . . . .	497
Mémorial de l'artillerie. Atlas. 1850 . . . . .	514
Soult N. J. Mémoires. Atlas. . . . .	722
Fervel J. N. Campagnes de la Révolution Française. 1861 . . . . .	542
Lecomte F. Atlas pour l'intelligence de l'esquisse biographique sur le général Jomini. 1861 . . . . .	544
Murav'ev N. N. Vojna za Kavkazom v 1855 g. 1877 . . . . .	570
Leer G. A. Karty k strategii i taktikè. 1885 . . . . .	580
Kuropatkin A. N. Srażenie pod Mukdenom. Karty . . . . .	606
Russko-japonskaja vojna 1904—1905 g. Mapy i plany . . . . .	613
Russko-tureckaja vojna 1877—1878 g. Atlas. . . . .	614
Atlas zum Kriegsschauplatz 1914—1916 . . . . .	618
Kriegs-Atlas. 1914—1916 . . . . .	619
Bitwa Warszawska. 1920. 1935 . . . . .	685

WOŁGA

Ragozin V. J. Volga. Atlas. 1880 . . . . .	573
--------------------------------------------	-----

WOŁOSZCZYNA

Bouttats G. Description des Royaumes de Hongrie et Dalmatie, les Principautés de Sevenberge, Walachie... 1700 . . . . .	140
----------------------------------------------------------------------------------------------------------------------------	-----

WYZNANIA zob. POLSKA, ROSJA — wyznania

WYZNANIA zob. też EUROPA — karmelicy, SWIAT — kościół,  
historja, SWIAT — misje katolickie

ZWIĄZEK SOCJALISTYCZNYCH REPUBLIK RAD zob. ROSJA

ŻEGLUGA MORSKA zob. ANGLJA, EUROPA, FRANCJA, HISZ-  
PANJA, HOLANDJA, MORZE BAŁTYCKIE, MORZE SRÓD-  
ZIEMNE, SWIAT — żegluga

ŻEGLUGA RZECZNA zob. CZEREMOSZ, DNIESTR, POLSKA,  
PRUT — drogi wodne — sport; REN, WOŁGA



## II

# INDEKS PRZEDMIOTOWY MAP POLSKI

(w granicach historycznych)

AUGUSTÓW, województwo	<i>Poz.</i>
Mapa jeneralna Województwa Augustowskiego. Kolberg, 1827 . . .	388-8
Woiwodschaft 1. Masovien... 8. Augustow. Schlieben, 1830 . . .	416-IV,1
BEEZ, województwo	
Russie Noire... tirée de la grande Carte de l'Ukraine du... Beauplan... 1665. Ok. 1:875.000. Sanson . . . . .	110
BESARABJA	
Karta Bessarabskoj oblasti. Savinkov, 1829 . . . . .	401, 415
Karte von der Moldau und Bessarabien. Stieler, 1857 . . . . .	528
BEUTHEN a. d. ODER zob. BYTOM DOLNY	
BIAŁOBRZEZIE zob. BYTOM DOLNY	
BIAŁORUS, gubernja	
Karta Bėlorusskoj gubernii... Vilbrecht. 1800 . . . . .	309
BIAŁORUS — ludność	
Les Polonais en Lithuanie et Ruthėnie Blanche. Wakar, 1920 . . .	620-II,51
BIAŁYSTOK, obwód	
Karta Grodnenskoj gubernii i Bėlostokskoj oblasti. Savinkov, 1829 . . .	401, 415
BIECZ	
Biecz. Cellarius, 1659 . . . . .	89
BIELSK zob. PODLASIE, województwo	
BOCHNIA, powiat	
Galizische Erbstaaten. Kreis 7. Bochnia. Schlieben, 1830 . . . . .	416-17
BORYSŁAW — geologja	
Borysław. Mapa strukturalna. Tołwiński, 1930 . . . . .	657
Borysław. Wydajność otworów.           "           "	"           "

## II. Indeks przedmiotowy map Polski

- BRACŁAW, województwo
- Ukrainae pars quae Barclavia [!] palatinatus vulgo dicitur... Beauplan.  
 F. De Wit — Covens & Mortier, ok. 1760 . . . . . 210
- Amplissima Ucraniae Regio Palatinatus Kioviensem et Braclaviensem com-  
 plectens... Seutter, ok. 1750 . . . . . 269-106
- Amplissima Ucraniae Regio Palatinatus Kioviensem et Braclaviensem com-  
 plectens... Lotter... Homann — sukces., ok. 1773 236, 269-306, 273
- BRACŁAW, gubernja
- Karta Minskoj Izjaslaskoj i Braclavskoj gub. Vilbrecht. 1792 . . . . . 292
- BRANIEWO zob. BRUNSBERGA
- BRAUNSBERG zob. BRUNSBERGA
- BRIEG, księstwo zob. BRZEG
- BRUNSBERGA — BRANIEWO — BRAUNSBERG
- Brandenburga. Cellarius, 1659 . . . . . 89
- BRZEG — BRIEG, księstwo
- Principatus Silesiae Bregensis... 1736. Homann — sukces. . . . . 191-18
- BRZEŚĆ KUJAWSKI, województwo
- Basse ou Grande Pologne ou sont les Palatinats de... Brest... 1665.  
 Ok. 1:875 000. Sanson . . . . . 110-111
- Regni Poloniae Ducatus Mazoviae et province [!] Cujaviae descriptio...  
 Ottens, ok. 1735 . . . . . 176
- BRZEŚĆ LITEWSKI, województwo
- Partie de Lithuanie ou est le Palatinat... de Bressici [!] en Polesie...  
 1665. Ok. 1:875.000. Sanson . . . . . 110-117
- BRZEŻANY, powiat
- Galizische Erbstaaten. Kreis 14. Brzezany. Schlieben, 1830 . . . . . 416-19
- BUKOWINA
- Carte nouvelle des Royaumes de Galizie... avec le District de Bukowine...  
 Lotter, ok. 1780 . . . . . 250, 269, 274
- Ungarn, Galizien u. Bukowina. Meyer, 1913 . . . . . 617
- BUKOWINA, powiat
- Galizische Erbstaaten. Kreis Czernowitz oder Bukowina. Schlieben, 1830 416-20
- BYTOM DOLNY — BIAŁOBRZEZIE — BEUTHEN a. d. ODER
- Baronatus Carolato Bethaniensis... Ok. 1:75.000. Blaeu, 1663, 1665. 97, 98, 99
- CHEŁM, ziemia
- Russie Noire... tirée... de la grande Carte de l'Ukraine du... Beauplan...  
 1665. Ok. 1:875.000. Sanson . . . . . 110-120
- CHEŁM, gubernja
- Gubernja Chelmska. 1:2 M. Romer, 1921 . . . . . 628-XXII

- CHEŁM, gubernja — ludność  
 Lomscha, Sjedlez, Cholm. 1917. (Völker-Verteilung) . . . . . 621
- CIESZYN, księstwo  
 Principatus Silesiae Teschinensis ... 1736. Homann — sukces. . . . . 191-20  
 Nova et accurata ... Delineatio Ducatus Teschenensis ... Seutter 269, 282  
 Nova et accurata ... Delineatio Ducatus Teschenensis... Lotter 269-292, 273
- CIESZYN, powiat  
 Markgrafschaft Maehren mit Oesterr. Schlesien. Kreis... Teschen. Schlie-  
 ben, 1830 . . . . . 416-14  
 Böhmen, Mähren und Oesterr. Schlesien. Meyer, 1913 . . . . . 617  
 Śląsk Cieszyński. Romer, 1921 . . . . . 628-XXXII, A
- CIESZYN, powiat — poczty  
 Górny Śląsk i Cieszyński. Grodkowski, 1935 . . . . . 679
- CZACA, okręg  
 Przyłączony do Polski teren w Czadeckim. 1939 . . . . . 715-2
- CZARNOBYL, ziemia  
 Partie de Lithuanie, ou sont... les Palatinats de Minsk... Terres de...  
 Zernobel... 1666. Ok. 1:875000. Sanson . . . . . 110-118
- CZERNIHÓW  
 Plan g. Czernigova. Il'in, 1871 . . . . . 558
- CZERNIHOW, województwo  
 Partie de Lithuanie, ou sont... les Palatinats de Minsk... de Zernihow...  
 1666. Ok. 1:875000. Sanson . . . . . 110-118
- CZERNIHOW, namiestnictwo  
 Karta Czernigowskago naméstniczestva. Vilbrecht 1786 . . . . . 292
- CZERNIHOW, gubernja  
 Karta Czernigovskoj gubernii. Savinkov, 1829 . . . . . 401, 415  
 Karta Czernigovskoj gubernii. Il'in, 1871 . . . . . 558
- CZERNIHOW, gubernja zob. też MAŁORUS, gubernja
- CZERNIOWCE, powiat  
 Galizische Erbstaaten. Kreis 10. Czernowitz oder Bukowina. Schlie-  
 ben, 1830 . . . . . 416-20
- CZERSK, ziemia  
 Masovie Duché, et Polaquie; ou sont les Palatinats de Czersk, Bielsk  
 et Ploczsko... 1665. Ok. 1:875000. Sanson . . . . . 110-112
- CZORTKÓW, powiat  
 Galizische Erbstaaten. Kreis 16. Czortkow. Schlieben, 1830 . . . . . 416-19
- DNIEPR  
 Huuc Borysthenis tractum ... [T. Makowski]. Blaeu, 1640, 1644, 1646,  
 1648 . . . . . 73, 75, 77, 82, 83



## II. Indeks przedmiotowy map Polski

- GALICJA — węgiel kamienny  
 Eksploatowane pola węglowe b. Austrii. Romer — Drobniak, 1921 . . . . . 628-XXX-A
- GALICJA — wyznania  
 Répartition des catholiques en Galicie. 1920 . . . . . 622-II, 21, 22  
 Greko-katolicy podług powiatów . . . Romer . . . . . 628-XXVII, A-B
- GALICJA zob. też BIECZ, BOCHNIA, BORYSŁAW, BRZEŻANY, CZORTKÓW, DUNAJEC, JASŁO, JAWORZYNA SPISKA, KALWARJA ZEBRZYDOWSKA, KOŁOMYJA, KRAKÓW, KROSNO, KRYNICA, LWÓW, MAŁOPOLSKA, NOWY SĄCZ, ORAWA, OSWIĘCIM, PIENINY, POKUCIE, POPRAD, PRZEMYŚL, RZESZÓW, SAMBOR, SANOK, SPISZ, STANISŁAWÓW, STRYJ, TARNOPOL, TARNÓW, TATRY, WADOWICE, WISŁOKA, ZATOR, ŻŁOCZÓW, ŻEGIESTÓW, ŻÓŁKIEW, ŻYWIEC
- GÄBIN - GUMBINNEN  
 Plan von der in Lithauen neu angelegten Stadt Gumbinnen. 1733.  
 Homann — sukces. . . . . 185-18-19
- GDĄŃSK  
 Dantzig. Bertius, 1616 . . . . . 50  
 Dantiscum. Cellarius, 1659 . . . . . 89  
 Gedanum Krantio in sua Wandalia Gdanum . . . Jansson, 1660 . . . 91  
 Plan der Stadt und Gegend von Dantzig . . . Lotter . . . 1784 . . . 269
- GDĄŃSK — port  
 De reede voor Danzig . . . Voogt-Keulen, 1780 . . . . . 257
- GLATZ zob. KŁADZKO
- GŁOGÓW, księstwo  
 Ducatus Silesiae Glogani vera delineatio auth. Iona Sculteto. Ok. 1:275.000.  
 Mercator — Jansson 1638, 1641, Jansson, 1647, 1652, 1658  
 1662 . . . . . 69, 74, 80, 84, 87, 96  
 Ducatus Silesiae Glogani . . . a Iona Sculteto Sprotta. 1:275.000. Blaeu,  
 1640 . . . . . 73  
 Ducatus Silesiae Glogani . . . a Iona Sculteto Sprotta. 1:275.000. Blaeu,  
 1640, 1646, 1648, 1663, 1665 . . . . . 75, 77, 82, 83, 97, 98, 99  
 Ducatus Silesiae Glosani [!] Jansson, atl. minor, 1651 . . . . . 78  
 Ducatus Silesiae Glogani . . . auth. Iona Sculteto. Ok. 1:275.000. Blaeu, 1663 . . . 97  
 Principatus Silesiae Glogoviensis . . . 1736. Homann — sukces. . . . 191-13
- GRODNO  
 Grodna. Cellarius, 1659 . . . . . 89  
 Grodna. Jansson, 1660 . . . . . 91  
 Plan g. Grodno. Il'in, 1871 . . . . . 558
- GRODNO, gubernja  
 Karta Grodnenskoj gubernii. Savinkov, 1829 . . . . . 401, 415  
 Karta Grodnenskoj gubernii. Il'in, 1871 . . . . . 558

## II. Indeks przedmiotowy map Polski

GRODNO, gubernja — ludność	
Grodno. 1917. (Völker-Verteilung) . . . . .	621
GRODNO, gubernja — wyznania	
Karta... Grodnenskoj gub. po ispowédanijam. 1864 . . . . .	549
GRODNO, ziemia	
Ziemia grodzieńska i wileńska. 1:1 M. Romer, 1921 . . . . .	628-XIX
GROTKÓW — GROTTKAU, księstwo	
Ducatus Silesiae Grotganus... a Iona Sculteto... Ok. 1:180.000. Jansson	
1647, 1652, 1658, 1662 . . . . .	80, 84, 87, 96
Ducatus Silesiae Grotganus cum districtu episcopali Nissensi... a Jona	
Sculteto... Ok. 1:170.000. Blaeu, 1663, 1665 . . . . .	97, 98, 99
Principatus Silesiae Grotkani... 1736. Homann-sukces. . . . .	191-5
INFLANTY	
Tavola nuova di Prussia et Livonia. Ptolemaeus, 1561... . . . .	9, 10
Livoniae provinciae ac eius confinium... I. Portantius. Jode, 1570 . . . . .	13-6
Livoniae nova descriptio Joanne Portantio... Ortelius, 1571, 1575, 1579,	
1584, 1592, 1598, 1603 . . . . .	16, 21, 22, 26, 31, 38; 41
Livonia. Ortelius, Epit. 1594, 1595, 1602 . . . . .	32, 33, 39
Livonia. Mercator, 1595, 1602, 1606, 1616, 1623 . . . . .	34, 35, 40, 46, 51, 58
Livoniae descrip. Bertius, 1606; Langenes, 1610 . . . . .	45, 49
Livonia. Mercator, atl. minor, 1607, 1621 . . . . .	47, 55
Livoniae descrip. Bertius, 1617 . . . . .	52
Livonia. Mercator, atl. minor, 1628, 1634; Jansson, 1651 . . . . .	59, 65; 78
Livonia. Petrus Kaerius caelavit. Mercator, 1630, 1632 . . . . .	60, 61
Livonia. Amstelodami sumptibus H. Hondii 1627. Mercator, 1633, 1634 . . . . .	62, 64
Nova totius Livoniae accurata descriptio... Apud. J. Janssonium. Mer-	
cator, 1638, 1644; Jansson, 1647, 1652, 1658, 1662 . . . . .	69, 71, 74, 80, 84, 87, 96
Livoniae nova descriptio Joanne Portantio autore. Ortelius, 1655 . . . . .	717
Livonia vulgo Lyefland. Blaeu, 1640, 1644, 1646, 1648, 1663,	
1665 . . . . .	73, 75, 77, 82, 83, 97, 98, 99
La Livonie Duché divisée en... Esten et Letten... 1663. Sanson . . . . .	110
Der Nordischen Königreiche Süd-Ost Theil begreifende Liefland...	
Bodenehr, ok. 1710 . . . . .	149
Ducatum Livoniae et Curlandiae... J. B. Homann, ok. 1711, Ho-	
mann — sukces. ok. 1747, 1763 (warjant) . . . . .	166, 185, 236, 238, 301-53
Regnum Sueciae cum Ducatu... Livonia. Koehler — Weigel, ok. 1720 . . . . .	160
Curlande, Livonie... 1749. Robert de Vaugondy . . . . .	189, 240
Tabula Ducatum Livoniae et Curlandiae... Valck, ok. 1750 . . . . .	197-X, 59
Ducatum Livoniae et Curlandiae Nova Tabula... F. de Wit — Covens	
& Mortier, ok. 1760 . . . . .	210, 212
Livoniae et Curlandiae Ducatus... Lotter, ok. 1780. . . . .	238, 251, 252, 269, 274, 311
INFLANTY — województwo	
Charte von Russisch Litauen welche die von Polen an Russland abgetretene	
Woiewodschaften Liefland... 1775. Homann — sukces. . . . .	288-85



## II. Indeks przedmiotowy map Polski

### INFLANTY, gubernja

Karta Lifljandskoj gubernii. Savinkov, 1829 . . . . .	401, 415
Ostsee-Laender... Stieler, 1840 . . . . .	470
Ostsee-Laender... Reichard-Stieler, 1854 . . . . .	523
Die Gouvernements Livland, Kurland... Stieler, 1857 . . . . .	528
Gubernii baltijskago bassejna... Kuznecov, 1861 . . . . .	543
Karta Lifljandskoj gubernii. Il'in, 1871 . . . . .	558

### INFLANTY — historja

Lettonów posady przed krzyżowniczym Niemców najściem. Lelewel, 1839 . . . . .	459-3
Die Ostsee-Laender... im Anfange des XIII-ten Jhrh. Spruner, 1841	476
Ordens-Gebiete in Preussen und Livland bis... 1562 . . . . .	" "
Die kirchliche Eintheilung der Ostseelaender bis zur Reformation. Spruner, 1841. . . . .	"
Die Ostseelaender bis 1773. Spruner, 1841 . . . . .	"
Die Bisthümer Riga, Kurland, Semgallen im Jahre 1237. Bielenstein, 1892	589
Die landschaftlichen und sprachlichen Grenzen der Letgallen... um 1250. Bielenstein, 1892 . . . . .	"

### INFLANTY — język

Die lettischen Dialekte. Bielenstein, 1892 . . . . .	"
Karte des Gebietes Posin, Sybelin... Bielenstein-Ciechanowiecki. 1883	"
Das Lettische Sprachgebiet. Bielenstein, 1892 . . . . .	"

### INFLANTY — żegluga

Zee caerte vande Custe van Lyfflant... Waghenaer 1589 . . . . .	28
Beschrijvinghe van Lyfflant ende Courlant... Waghenaer, 1592 . . . . .	29

### INOWROCŁAW, województwo

Basse ou Grande Pologne; ou sont les Palatinats de ... Inowłocz ... 1665	
Ok. 1:875.000. Sanson, 1675 . . . . .	110-111

### JAEGERNDORF zob. KARNIOW

### JASŁO, powiat

Galizische Erbstaaten. Kreis 10. Jasło. Schlieben, 1830 . . . . .	416-17
-------------------------------------------------------------------	--------

### JAWORZ-JAUER, księstwo

Ducatus Silesiae Iaurani ... auctore Friderico Kuhnovio ... Ok. 1:220.000	
Blaeu, 1663, 1665 . . . . .	97, 98, 99
Princip. Silesiae Iavoriensis ... 1736. Homann — sukces. . . . .	191-12

### JAWORZYNA SPISKA

Przylączone do Polski tereny Jaworzyny Spiskiej. 1939 . . . . .	715-4
-----------------------------------------------------------------	-------

### KALISZ, województwo

Basse ou Grande Pologne; ou sont les Palatinats de Posna, Calisch... 1665	
Ok. 1:875.000. Sanson, 1675 . . . . .	110-111
Mappa jeneralna Województwa Kaliskiego. Kolberg, 1827 . . . . .	388-3
Woiwodschaft 2. Kalisz, 3. Krakau... Schlieben, 1830 . . . . .	416-IV, 2

## II. Indeks przedmiotowy map Polski

<b>KALWARJA ZEBRZYDOWSKA</b>	
Mons Calvariae. Bruin. . . . .	18, 170
Mons Calvariae. Jansson, 1660 . . . . .	91
<b>KAMIENIEC PODOLSKI — plan</b>	
Kamieniec Podolski ville forte ... 1692. De Fer . . . . .	129
Plan g. Kamenec Podolska. Il'in, 1871 . . . . .	558
<b>KAMIENIEC PODOLSKI — widok</b>	
Kamieniec Podolski ze strony zachodniej. Marczyński, 1822 . . . . .	368
Zamek Kamięca Podolskiego. . . . .	„
<b>KAMIENIEC PODOLSKI, powiat</b>	
Karta Kamienieckiego powiatu. Marczyński, 1822 . . . . .	„
<b>KARNIOW, księstwo</b>	
Principatus Silesiae Karnoviensis ... 1736. Homann — sukces. . . . .	191-8
<b>KIELCE, województwo</b>	
Mapa województw krakowskiego, kieleckiego i śląskiego. Romer — Niemcówna, 1925 . . . . .	639
<b>KIELCE, województwo — poczty</b>	
Kieleckie. Grodkowski, 1935 . . . . .	679
<b>KIJÓW</b>	
Plan g. Kiewa. Obodovskij, 1849 . . . . .	507
Plan g. Kiewa. Il'in, 1871 . . . . .	558
<b>KIJÓW — historia</b>	
Plan Kiewa v X v. Zakrewskij, 1868 . . . . .	554
Plan Kiewa ot 988 do 1240 g. . . . .	„
Plan Kiewa ot 1400 do 1600 g. . . . .	„
Plan Kiewa ot 1700 do 1800 g. . . . .	„
Plan starago Kiewa. . . . .	„
<b>KIJÓW — Ławra</b>	
Plan Kievo-Peczerskoj Lavry. Zakrevskij, 1868 . . . . .	„
<b>KIJÓW, okolice</b>	
Plan okrestnostej Kiewa. Zakrevskij, 1868 . . . . .	„
<b>KIJÓW, województwo</b>	
Ukrainae pars quae Kiovia palatinatus vulgo dicitur... Beauplan... F. de Wit — Covens & Mortier, ok. 1760 . . . . .	210
Amplissima Ucrainae Regio Palatinatus Kioviensem et Braclaviensem complectens... Homann-sukces. — Lotter, ok. 1773 . . . . .	236, 269-309, 273
Amplissima Ucrainae Regio, Palatinatus Kioviensem et Braclaviensem complectens... Seutter . . . . .	269-108
<b>KIJÓW, namiestnictwo</b>	
Karta Kievskago naméstniczestva. Vilbrecht. 1792 . . . . .	292

## II. Indeks przedmiotowy map Polski

KIJÓW, gubernja	
Karta Kiewskoj gubernii. 1800 . . . . .	309
Karta Kiewskoj gubernii. Savinkov, 1829 . . . . .	401, 415
Karta Kiewskoj gubernii. Il'in, 1871 . . . . .	558
KIJÓW, gubernja — ludność	
Kiew. 1917. (Völker-Verteilung) . . . . .	621
KIJÓW, gubernja — wyznania	
Karta Kiewskoj gub. po ispowédanijam: 1864 . . . . .	549
KŁADZKO - GLATZ, hrabstwo	
Comitatus Glaciensis tabula... 1747. Homann — sukces. 191-10 b, 217-17, 301-117	
KOŁOMYJA, powiat	
Galizische Erbstaaten. Kreis 18. Kolomea. Schlieben, 1830 . . . . .	416-20
KOWNO	
Plan g. Kovno. Il'in, 1871 . . . . .	558
KOWNO, gubernja	
Die Gouvernements Livland, Kurland und Kowno. Stieler, 1857 . . . . .	528
Karta Kovenskoj gubernii. Il'in, 1871 . . . . .	558
KOWNO, gubernja — ludność	
Kowno. 1917 (Völker-Verteilung) . . . . .	621
KOWNO, gubernja — wyznania	
Karta... Kovenskoj gub. po ispowédanijam. 1864 . . . . .	549
KOWNO, gubernja zob. też LITWA, gubernja	
KRAKÓW	
Cracovia. Cellarius, 1659 . . . . .	89
Cracovia Metropolis Regni Poloniae. Jansson, 1660 . . . . .	91
Cracovia Minoris Poloniae Metropolis... „ „ . . . . .	„
Vue de Cracovie. Gueudeville, 1714, 1735 . . . . .	151, 177, 179
Krakau. 1:200.000. Freytag, 1921 . . . . .	626
KRAKÓW — historja	
Kraków w początku wieku XV. Natanson-Leski, 1928 . . . . .	647
Plan m. Krakowa i okolic w dobie Sejmu Czteroletniego T. Czort, 1930 . . . . .	655
KRAKÓW — Wawel	
Planta Zamku Krakowskiego. J. Mehler, 1790 (rkps) . . . . .	280-14
Dessins du Château de Cracovie. Ok. 1790 (rkps) . . . . .	280-15, 16
KRAKÓW, województwo	
Haute ou Petite Pologne; ou sont les Palatinats de Cracow... 1666.	
Ok. 1:875.000. Sanson, 1675 . . . . .	110-110
Mappa Województwa Krakowskiego 1825. Kolberg . . . . .	380
Mappa jeneralna Woiewództwa Krakowskiego. Kolberg, 1827 . . . . .	388-1
Woiwodschaft 2. Kalisch, 3. Krakau... Schlieben, 1830 . . . . .	416-IV, 2

## II. Indeks przedmiotowy map Polski

Mapa województw krakowskiego, kieleckiego i śląskiego. Romer — Niemcówna, 1925 . . . . .	639
KRAKÓW, województwo — historia	
Mapa woj. krakowskiego w dobie Sejmu Czteroletniego. Semkowicz — Buczek, 1930 . . . . .	655
KROSNO	
Crosno. Cellarius, 1659 . . . . .	89
Crosno. Jansson, 1660 . . . . .	91
KROLEWIEC	
Konings Berg. Cellarius, 1659 . . . . .	89
Die fürstliche Hauptt Statt Konigssbergk... Jansson, 1660 . . . . .	91
Regiomonti Prussiae Regni Metropolis... Chr. Reimer. Zbiór, ok. 1730 . . . . .	172
KRYM	
Taurica Chersonesus. Nostra aetate Przecopsca... Mercator, 1595, 1602, 1606, 1616, 1623, 1633, 1638 . . . . .	34, 40, 46, 51, 58, 62, 69, 71
Taurica Chersonesus. Mercator, atl. minor, 1607, 1621 . . . . .	47, 55
Taurica Chersonesus. Mercator, atl. minor, 1628, 1634; Jansson, 1651 . . . . .	59, 65, 78
Taurica Chersonesus nostra aetate Przecopsca... Mercator, 1630, 1632 60, 61	
Taurica Chersonesus nostra aetate Przecopsca... Blaeu, 1640, 1644, 1646, 1648, 1655, 1663, 1665 . . . . .	73, 75, 77; 82, 83, 97, 98, 99
Taurica Chersonesus nostra aetate Przecopsca... Jansson, 1647, 1652, 1658, 1662 . . . . .	80, 84, 87, 96, 196
Nouvelle carte de la petite Tartarie et la Mer Noire... Delisle-Ottens, ok. 1735 . . . . .	176
Taurica Chersonesus hodie Przecopsca... Valck-Schenk, ok. 1750 196-II, 20	
Nova Mappa Geographica Tartariae Europaeae... et... Crimeae... Probst... 1784 . . . . .	269
KRYNICA, okolice	
Teren, przyłączony do Polski w okolicach Krynicy. 1939 . . . . .	715-6
KUDAK — plan	
Kudack. Eine Stadt in der Ukraine... Bodenehr, ok. 1740 . . . . .	181
KURLANDJA	
La Curlande Duché et Semigalle... 1659. Ok. 1:875.000. Sanson, 1675 . . . . .	86, 110-114
Ducatum Livoniae et Curlandiae... J. B. Homann, ok. 1711; Homann-sukces. ok. 1747, 1763 (warjant) . . . . .	166, 185, 236, 238
Ducatus Curlandiae juxta Barnikelii... delineationem... 1747. Homann-sukces. . . . .	227, 236, 238, 301-54, 55
Curlande, Livonie... 1749. Robert de Vaugondy, 1749, 1774 . . . . .	189, 240
Tabula Ducatum Livoniae et Curlandiae... Valck, ok. 1750 . . . . .	197-x, 59
Curlande. Partie occidentale. Le Rouge 1757 . . . . .	206
Curlande et Semigal. Partie orientale. „ . . . . .	„

Ducatus Livoniae et Curlandiae Nova Tabula... F. de Wit — Covens & Mortier, ok. 1760 . . . . .	210, 212
Livoniae et Curlandiae Ducatus... Lotter, ok. 1780 . . . . .	238, 251, 252, 269, 274, 311
Ducatum Curlandiae et Semigalliae... 1747... A. Grot . . . . .	288-37

KURLANDJA, gubernja

Karta Kurljandskoj gubernii. 1800 . . . . .	309
Karta Kurljandskoj gubernii. Savinkov, 1829 . . . . .	401, 415
Ostsee-Laender... Reichard — Stieler, 1854 . . . . .	523
Die Gouvernements Livland, Kurland... Steler, 1857 . . . . .	528
Gubernii baltijskago bassejna... Kuznecov, 1861 . . . . .	543
Karta Kurljandskoj gubernii. Il'in, 1871 . . . . .	558

KURLANDJA — historia

Die Ostsee-Laender... im Anfange des XIII-ten Jhrh. Spruner, 1841 . . . . .	476
Die Bisthümer Riga, Kurland, Semgallen im Jahre 1237. Bielenstein, 1892 . . . . .	589
Curonia und Semigallia um 1250. . . . .	„ „ „
Die kirchliche Eintheilung der Ostseelaender bis zur Reformation. Spruner, 1841 . . . . .	476
Die Ostseelaender bis 1773. Spruner, 1841 . . . . .	„

KURLANDJA — żegluga

De zee kuste Rontomme Oesel en een deel van Curlandt... Waghenaer, 1589 . . . . .	28
Beschrijvinghe van Lyflant ende Courlant... Waghenaer, 1592 . . . . .	29

LATYCZÓW, powiat

Karta Latyczewskiego Powiatu. Marczyński, 1822 . . . . .	368
----------------------------------------------------------	-----

LIGNICA, księstwo

Ducatus Silesiae Ligniciensis... Ionas Scultetus. Ok. 1:170.000. Jansson, 1647, 1652, 1658, 1662 . . . . .	80, 84, 87, 96
Ducatus Silesiae Ligniciensis. Auctore Iona Sculteto Sprotta... Ok. 1:160.000. Blaeu, 1663, 1665 . . . . .	97, 98, 99
Principatus Silesiae Lignicensis... Homann — sukces. . . . .	191-17

LIGNICA, okręg

Prov. Schlesien. Reg. Bezirk Leignitz. Schlieben, 1830 . . . . .	416-11
------------------------------------------------------------------	--------

LITWA, Wielkie Księstwo

Lithuania. Mercator, 1595, 1602, 1606, 1616, 1623, 1633, 1634 . . . . .	34, 40, 46, 51, 58, 62, 64
Poloniae Lituaniaeq. descriptio... [W. Grodecki]. Ortelius, 1598, 1603 . . . . .	38, 41
Lithuania. Mercator, atl. minor, 1607, 1621 . . . . .	47, 55
„ „ „ „ 1628, 1634; Jansson, 1651 . . . . .	59, 65; 78
„ „ „ „ Petrus Kaerius caelavit. Mercator, 1630, 1632 . . . . .	60, 61
Magni Ducatus Lithuaniae... N. Chr. Radzivil... Mercator, 1638, 1641; Jansson, 1647, 1652, 1658, 1662, 1750 . . . . .	69, 71, 74, 80, 84, 87, 96, 197
Magni Ducatus Lithuaniae... 1613. [T. Makowski]. Blaeu, 1640, 1646, 1648 . . . . .	73, 77, 82, 83

LITWA, Wielkie Księstwo c. d.	
Nova totius Regni Poloniae, Magniq. Ducatus Prussiae et Lithuaniae... per G. le Vasseur de Beauplan... Apud Danckerum Danckerts Ok. 1650 . . . . .	156
Polonia & Lithuania cum suis palatinatibus. Beauplan-Sanson, 1660	93
Magni Ducatus Lithuaniae et regionum adiacentium... (T. Makowski) Blaeu, 1663, 1665; F. de Witt-Convens & Mortier, ok. 1760 . . . . .	97, 98, 99; 219
Regni Poloniae et Ducatus Lithuaniae... I. Danckerts. Visscher, ok. 1690	121
Regni Poloniae et Ducatus Litvaniae... F. de Wit. Ok. 1690 . . . . .	122, 124
Regni Poloniae et Ducatus Lithuaniae... F. de Wit. Ok. 1690 (warjant)	123
Veteris et Novae Regni Poloniae Magniq. Ducatus Lithuaniae... Cluverius, 1697 . . . . .	136
Regni Poloniae Magnique Ducatus Lithuaniae nova et exacta tabula ad mentem Starovolcij... J. B. Homann, ok. 1707 . . . . .	166 167
Regni Poloniae Magnique Ducat. Lithuaniae nova et exacta tabula ad mentem Starovlcii [!]. . . . . Homann, 1712 . . . . .	207
Regni Poloniae Magnique Ducatus Lithuaniae nova et exacta tabula ad mentem Starovolcii... A. J. B. Homanno... 1739 . . . . .	258
Poloniae & Lithuania [!] accurante curatius. Koehler-Weigel, ok. 1720	160
Poloniae Regnum ut et Magni Ducatus Lithuaniae... Seutter, 1728	169
Regni Poloniae Magniq. Ducat. Lithuaniae nova et exacta tabula... 1739 Homann-sukces. . . . .	185
Grand Duché de Lithuanie divisé par Palatinats. Robert de Vaugondy, 1748, 1774 . . . . .	189, 240
Magn. Ducatus Lithuaniae a... Joanne Nieprecki... impensis Homannianorum Heredum 1749 . . . . .	236, 288, 301-60
Magni Ducatus Lithuaniae [T. Makowski]. Schenk-Valck, ok. 1750 196-II, 17	
Regni Poloniae et Ducatus Lithuaniae... Ger. van Keulen. Zbiór, ok. 1750 . . . . .	197-XIII, 65
Grand Duché de Lithuanie divisé en 9 Palatinats. Le Rouge, 1757 . . . . .	206
Novissima et accuratissima Magni Ducatus Lithuaniae... Homann-Seutter, 1760 . . . . .	207
Poloniae Regnum Ducatusq. Magnae Lithuaniae. Lobeck-Lotter, ok. 1760 . . . . .	208
Etats de Pologne et de Lithuanie... Par M. Brion... chez... Desnos... 1766 . . . . .	234
Map of the Kingdom of Poland and the Grand Dutchy of Lithuania. Mayer-Bowles, ok. 1771 . . . . .	233
Mappa Geographica ex novissimis observationibus repraesentans Regnum Poloniae et Magnum Ducatum Lithuaniae... Lotter, ok. 1780 . . . . .	249
Le Royaume de Pologne comprenant les etats de Pologne et de Lithuanie. Selon les memoires de Starovolsc... par le Sr. de Tillemont... 1772. Nolin . . . . .	287
Magnus Ducatus Lithuania in suos Palatinatus... divisa... Lotter, ok. 1780 . . . . .	250, 251, 252, 269, 273, 275
Mappa geographica... repraesentans Regnum Poloniae et Magnum Ducatum Lithuaniae. I. M. Probst... 1783 . . . . .	313

Charte von Russisch Litauen welche die von Polen an Russland abgetretene Woiwodschaften Liefland, Witepsk, Mscislaw ... Polock und Minsk enthält ... 1775. Homann — sukces. . . . .	288-35
LITWA W. Ks. — karmelici	
Provincia Lituaniae Ordinis Carmelitarum ... Ok. 1739 . . . . .	180
LITWA W. Księstwo zob. też BIAŁORUS, BRZESC LITEWSKI, GRODNO, KOWNO, MIŃSK, MOHILEW, MORZE BAŁTYCKIE, MSCISŁAW, NIESWIEŻ, NOWOGRODEK, POLESIE, POŁOCK, ROHACZEW, RZECZYCA, SŁUCK, SMOLEŃSK, TROKI, UŁA, WILNO, WITEBSK, WOJNY, ŻMUDŹ	
LITWA, gubernja	
Karta Litovskoj gubernii. 1800 . . . . .	309
LITWA — historia	
Die Ostsee-Laender, Polen und Litthauen im Anfange des XIII-ten Jhrh. Spruner, 1841 . . . . .	476
Polen, Littauen ... im Beginn des 14. Jhrh. Meyer, 1911 . . . . .	615
Polska ... r. 1333. Dzierżawy litewskie Gedymina. Niewiadomski, 1907, 1920 . . . . .	608, 623
Polska i Litwa za Kazimierza W. i Olgierda r. 1370. Lelewel, 1824 . . . . .	373
Polska ... r. 1370. Dzierżawy litewskie Olgierda. Niewiadomski, 1907, 1920 . . . . .	608, 623
Biskupstwa i parafie od Jagiełły [!] 1387 — 1417 założone. Lelewel, 1839	459-3
Polska i Litwa 1385 — 1492. Natanson-Leski, 1928 . . . . .	647
Wielkie Księstwo Litewskie w połowie XVI wieku. Jakubowski, 1928	645
LITWA, Rzeczpospolita	
Estland, Lettland, Litauen. 1:3,5 M; Freytag, 1921 . . . . .	626
Polen und Litauen. 1:2 M; Andréé, 1922, 1924 . . . . .	630, 633
Polska, Litwa i Łotwa. 1:6 M; Romer, 1937 . . . . .	698
LITWA, Rzeczpospolita — ludność	
Polonais en Lithuanie ... Wakar, 1920 . . . . .	622-II, 31
Mapa rozszedlenia ludności polskiej w Republice Litewskiej. Ostrowski, 1931 . . . . .	662
LUBLIN	
[Civitas] Lublinensis. Cellarius, 1659 . . . . .	89
Tipus civitatis Lublinensis ... Jansson, 1660 . . . . .	91
Plan. g. Ljublina. 1:42.000. Il'in, 1871 . . . . .	558-41
LUBLIN, województwo	
Haute ou Petite Pologne; ou sont les Palatinats de ... Lublin ... 1666. Ok. 1:875.000. Sanson, 1675 . . . . .	110-110
Mappa jeneralna Województwa Lubelskiego. Kolberg, 1827 . . . . .	388-4
Woiwodschaft 2. Kalisch ... 5. Lublin ... Schlieben, 1830 . . . . .	416-IV, 2
LWÓW	
Leopolis. Cellarius, 1659 . . . . .	89

## II. Indeks przedmiotowy map Polski

Leopolis Russiae Australis Urbs... Jansson, 1660 . . . . .	91
Lemberg. 1 : 200.000. Freytag, 1921 . . . . .	626
LWÓW, województwo ruskie	
Russie Noire... tirée... de la grande Carte de l'Ukraine du... Beauplan... 1665. Ok. 1 : 875.000. Sanson, 1675 . . . . .	110
LWÓW, powiat	
Galizische Erbstaaten. Kreis 1. Lemberg. Schlieben, 1830 . . . . .	416-15
ŁĘCZYCA, województwo	
Basse ou Grande Pologne, ou sont les Palatinats de... Lencici... 1665. Ok. 1 : 875.000. Sanson, 1675 . . . . .	110-111
ŁOMŻA, gubernja — ludność	
Lomscha, Sjedlez, Cholm. 1917 (Völker - Verteilung) . . . . .	621
ŁOTWA, Rzeczpospolita	
Estland, Lettland, Litauen. 1 : 3,5 M. Freytag, 1921 . . . . .	626
Polska, Litwa i Łotwa 1 : 6 M. Romer, 1937 . . . . .	698
ŁOTWA zob. też INFLANTY, KURLANDJA, MITAWA, RYGA, SEMIGALJA	
ŁÓWICZ	
Lovicensis civitas... Jansson, 1660 . . . . .	91
ŁÓDŹ	
Łódź 1 : 200.000. Freytag, 1921 . . . . .	626
MAŁOPOLSKA	
Haute, ou Petite Pologne: ou sont les Palatinats de Cracow, Sandomirie et Lublin... 1666. Ok. 1 : 875.000. Sanson, 1675 . . . . .	110-110
MAŁOPOLSKA — poczty	
Małopolska Zachodnia. Małopolska Wschodnia. Grodkowski, 1935 . . . . .	679
MAŁORUS, gubernja	
Karta Małorossijskoj gubernii. 1800 . . . . .	309
MAŁORUS — ludność	
Polonais en Ruthénie. Wakar, 1920 . . . . .	622-II, 30
MAZOWSZE, województwo	
Masovie Duché et Polaquie; ou sont les Palatinats de Czersk, Bielsk, et Plocsko... 1665. Ok. 1 : 875.000. Sanson, 1675 . . . . .	110-112
Regni Poloniae Ducatus Mazoviae et province [!] Cujaviae descriptio... Ottens, ok. 1735 . . . . .	176
Mappa jeneralna Województwa Mazowieckiego. Kolberg, 1827 . . . . .	388-6
Woiwodschaft 1. Masovien... Schlieben, 1830 . . . . .	416-IV, 1
MAZOWSZE zob. też CZERSK, ŁOMŻA, PUŁTUSK, WARSZAWA	



MIŃSK	
Plan g. Minska. 1:42.000. Il'in, 1871 . . . . .	558
MIŃSK, województwo	
Partie de Lithuanie, ou sont en partie les Palatinats de Minsk ... 1666.	
Ok. 1:875.000 Sanson, 1675 . . . . .	110-118
Charte von Russisch Litauen welche die von Polen an Russland abgetretene	
Woiewodschaften ... Minsk enthält ... 1775. Homann — sukces. 288-35	
MIŃSK, gubernja	
Karta Minskoj Izjaslaskoj i Braclawskoj gub. Vilbrecht. 1792 . . . . .	292
Karta Minskoj gubernii. 1800 . . . . .	309
Karta Minskoj gubernii. Savinkov, 1829 . . . . .	401, 415
Karta Minskoj gubernii. Il'in, 1871 . . . . .	558
MIŃSK, gubernja — ludność	
Minsk. 1917 (Völker-Verteilung) . . . . .	621
MIŃSK, gubernja — szkolnictwo	
Polskie szkoły w Mińszczyźnie i Mohylewsczyźnie 1917 — 1918. Romer,	
1921 . . . . .	628-XXII
MIŃSK, gubernja — wyznania	
Karta ... Minskoj gub. po ispovedanijam. 1864 . . . . .	549
MITAWA	
Plan g. Mitawy. 1:42.000. Il'in, 1871 . . . . .	558
MITAWA, okolice	
Plan af then Fursteliga ... Staden Mitau ... 1770 (rkps) . . . . .	288-46
MOHILEW	
Plan g. Mogilewa. 1:42.000. Il'in, 1871 . . . . .	558
MOHILEW, namiestnictwo	
Karta Mogilevskago naměstniczestva ... Vilbrecht 1786 . . . . .	292
MOHILEW, gubernja	
Karta Mogilevskoj gubernii. Savinkov, 1829 . . . . .	401, 415
Karta Mogilevskoj gubernii. Il'in, 1871 . . . . .	558
MOHILEW, gubernja — ludność	
Mogilew. 1917 (Völker-Verteilung) . . . . .	621
MOHILEW, gubernja — szkolnictwo	
Karta Mogilevskoj uczebnoj Direkcii. Kornilov, 1862 . . . . .	546
MOHILEW, gubernja — wyznania	
Karta ... Mogilevskoj gub. po ispovedanijam. 1864 . . . . .	549
MOHILEW, gubernja zob. też BIAŁORUS, gubernja	

## II. Indeks przedmiotowy map Polsk

<b>MORZE BAŁTYCKIE — żegluga</b>	
Pascaart vande Oost-zee... Tabula Hydrographica Maris Baltici... Jansson, 1647, 1652, 1657, 1662 . . . . .	80, 84, 85, 96
Pascaerte vande Oost Zee van't Eylandt Ruygen... Loon, 1667 . . . . .	102
Pas-Caart van de Oost Zee... tusschen t'eyland Rugen... Goos, 1669	104
Carte de la Mer Baltique contenant les bancs, isles et costes... 1693 Jaillot, Mortier . . . . .	130, 131
Geograficzeskaja pas karta czasti Baltiskago... morja ot Danciga mimo Gela... Stroem-Krona, 1750 . . . . .	195
Geograficzeskaja pas karta czasti Baltijskago morja ot Rezer gofta mimo Danciga... Stroem-Krona, 1750 . . . . .	"
Nieuwe en zeer accurate zeecaart vand geheele Oost-zee... Voogt- Keulen, 1780 . . . . .	257
Paskaart voor en gedeelte van Sernevisse... rivier van Dantzig Könings- bergen der Memel en Ryga... Voogt-Keulen, 1780 . . . . .	"
<b>MSCISŁAW, województwo</b>	
Partie de Lithuanie ou sont les Palatinats de Poloczka... Mseislaw [!]. . . . . 1665. Ok. 1: 875.000. Sanson, 1675 . . . . .	110-116
Partie de Lithuanie, ou sont en partie les Palatinats de Minsk et Msei- slaw [!]. . . . . 1666. Ok. 1: 875.000. Sanson, 1675 . . . . .	110-118
Charte von Russisch Litauen welche die von Polen an Russland abgetre- tene Woiewodschaften... Mscislav... enthält... 1775. Homann— sukces. . . . .	288-35
<b>MÜNSTERBERG, księstwo zob. ZIEMBICE</b>	
<b>NEKANOWICE, wieś (pow. miechowski)</b>	
Mapa wsi suprymowanej Nękanowice... 1824. Kolberg . . . . .	380
<b>NIESWIEŻ, księstwo</b>	
Partie de Lithuanie ou est le Palatinat de Nowogrodeck... les Duchés de Nieswies... 1665. Ok. 1: 875.000. Sanson, 1675 . . . . .	110-117
<b>NOWOGRÓD SIEWIERSKI, księstwo</b>	
Partie de Lithuanie, ou sont... les Palatinats de Minsk... Duchés de Nowogrodeck Sewierski... 1666. Ok. 1: 875.000. Sanson, 1675	110-118
<b>NOWOGRÓDEK, województwo</b>	
Partie de Lithuanie ou est le Palatinat de Nowogrodeck Litawiski [!]. . . . . 1665. Ok. 1: 875.000. Sanson, 1675 . . . . .	110-117
<b>NOWOGRÓDEK, województwo — ludność</b>	
Mapa rozszedlenia ludności białoruskiej w województwach wileńskim, nowogródzkim... 1921. Ostrowski 1931 . . . . .	662
Mapa rozszedlenia ludności polskiej w województwach wileńskim, nowo- gródzkim. 1921. Ostrowski, 1931 . . . . .	"
<b>NOWOGRÓDEK, województwo — wyznania</b>	
Mapa rozszedlenia ludności katol. w woj... nowogródzkim... Ostrowski, 1931 . . . . .	"

## II. Indeks przedmiotowy map Polski

Mapa rozszedlenia ludności prawosł. w woj. nowogródzkim. Ostrowski, 1931 . . . . .	662
NOWY SĄCZ, powiat	
Galizische Erbstaaten. Kreis 9. Sandecz. Schlieben, 1830. . . . .	416-17
OLESNICA — OELS, księstwo	
Principatus Silesiae Oelsnensis... 1738. Homann — sukces. . . . .	191-6
OPAWA, księstwo	
Principatus Silesiae Oppaviensis... 1736. Homann — sukces. . . . .	191-7
OPOLE, księstwo	
Principatus Silesiae Oppoliensis... 1736. Homann — sukces. . . . .	191-14
OPOLE, okręg	
Prov. Schlesien. Reg. Bezirk Oppeln. Schlieben, 1830 . . . . .	416-10
ORAWA	
Przylączony do Polski teren na Orawie. 1939 . . . . .	715-2,3
ORAWA — ludność	
Spisz i Orawa. Etnograf. karta. Romer -- Nitsch, 1921 . . . . .	628-XXX, B
OSWIECİM, księstwo	
Ducatus Oswieczensis et Zatoriensis descriptio. Ortelius, 1571, 1575, 1579, 1584, 1592, 1598, 1603 . . . . .	16, 21, 22, 26, 31, 38, 41
Oswiecz. et Zator. Ortelius, Epit. 1594, 1602 . . . . .	32, 39
Ducatus Oswieczensis et Zatoriensis descriptio. Ortelius, Epit. 1595 . . . . .	33
Oswieczime[n]sis et Zatoriensis Duc. Bertius, 1606; Langenes, 1610 . . . . .	45, 49
Ducatus Oswieczensis & Zatoriensis descriptio 1592. Sta. Por. Quadus, 1608 . . . . .	48
Oswieczimensis et Zatoriensis Ducat. Bertius, 1617 . . . . .	52
Ducatus Osroiczensis[!] et Zatoriensis. Ortelius, 1655 . . . . .	717
Ducatus Oswieczensis et Zatoriensis. Blaeu, 1663, 1665; F. de Wit—Covens et Mortier, ok. 1760 — warjant . . . . .	97, 98, 99; 210
PIENINY	
Przylączone do Polski tereny w Pieninach. 1939 . . . . .	715-5
PIŁAWA	
Pillau. Cellarius, 1659 . . . . .	89
PŁOCK	
Plan g. Plocka. 1:42.000. Il'in, 1871 . . . . .	558-41
PŁOCK, województwo	
Masovie Duché et Polaquie, ou sont les Palatinats de Czarsk, Bielsk et Ploczsko... 1665. Ok. 1:875.000. Sanson, 1675 . . . . .	110-112
Mappa generalna Województwa Płockiego. Kolberg, 1827 . . . . .	388-5
Woiwodschafft 1. Masovien... 7 Plock. Schlieben, 1830 . . . . .	416-IV, 1

## II. Indeks przedmiotowy map Polski

### ŁOSKIROW, powiat

Karta Łoskirowskiego powiatu. Marczyński, 1822 . . . . . 368

### PODLASIE, województwo

Masovie Duché et Polaquie; ou sont les Palatinats de Czersk, Bielsk et Ploczsko. 1665. Ok. 1:875.000. Sanson . . . . . 110-112

Mappa ieneralna Woiewodztwa Podlaskiego. Kolberg, 1827 . . . . . 388-7

Woiwodschafft 1. Masovien, 6. Podlachien... Schlieben, 1830 . . 416-IV, 1

### PODLASIE zob. też BIAŁYSTOK

### PODOLE, województwo

La Russie Noire ou Polonoise qui comprend les Provinces de la Russie Noire de Volhynie et de Podolie... 1674. Sanson, . . . . . 110-119

Haute Podolie ou Palatinat de Kamieniec tirée... de la Gr. Ukraine du... Beauplan... 1665. Ok. 1:875.000. Sanson, 1675 . . . 110-123

Basse partie de la Basse Podolie. Sanson, 1675 . . . . . 110-99

Basse Podolie, ou Palatinat de Braclaw, tiré... de la Grande Ukraine du... Beauplan... 1665. Ok. 1:875.000. Sanson, 1675 . . . . . 110

Typus generalis Ukrainae sive palatinatum Podoliae... Visscher — Jansson, ok. 1690 . . . . . 121

Partie occidentale de la Russie Polonoise... la Haute Podolie... 1749. Robert de Vaugondy, 1749, 1774 . . . . . 189, 240

Parte orientale de la Russie Polonoise... la Basse Podolie... 1749. Robert de Vaugondy, 1749, 1774 . . . . . 189, 240

Ukrainae pars, quae Podolia Palatinatus... Beauplan. Zbiór, ok. 1750; F. de Wit — Covens & Mortier, ok. 1760 . . 197-XVII, 67, 210-44

Haute Podolie. Le Rouge, ok. 1770 . . . . . 232-5

### PODOLE, gubernja

Karta Podol'skoj gubernii. 1800 . . . . . 309

Karta Podol'skoj gubernii. Savinkov, 1829 . . . . . 401, 415

Karte von Wolhynien und Podolien. Stieler, 1857 . . . . . 528

Karta Podol'skoj gubernii. Il'in, 1871 . . . . . 558

### PODOLE, gubernja — ludność

Podolien. 1917 (Völker-Verteilung) . . . . . 621

### PODOLE, gubernja — wyznania

Karta... Podol'skoj gub. po ispovedanijam. 1864 . . . . . 549

### POKUCIE

Ukrainae pars quae Pokutia vulgo dicitur... Beauplan... F. de Wit — Covens & Mortier, ok. 1760 . . . . . 210

### POLESIE, województwo — poczty

Wileńszczyzna i Polesie. Grodkowski, 1935 . . . . . 679

### POLSKA

Tabula moderna Sarmatig Eur. sive Polonie... Ptolemaeus 1513, 1520 . . 1, 2

Tabu. moderna Hungariae, Poloniae, Russiae... Ptolemaeus, 1525, 1535 . . 3, 4

II. Indeks przedmiotowy map Polski

POLSKA c. d.	
Polonia et Vngaria XX nova tabula. Ptolemaeus, 1545 . . . . .	6
Poloniae et Ungariae nova descriptio. Muenster, 1552 . . . . .	7-10
Regni Polonici contracta descriptio. . . . .	7
De regno & tota regione Poloniae . . . . .	„
Nouvelle description de Poloigne & Hongrie Muenster, 1556 . . . . .	8
Briefue description du royaume de Poloigne . . . . .	„
Du royaume & de toute la region de Poloigne . . . . .	„
Polonia et Hungaria nuova tavola. Ptolemaeus, 1561 . . . . .	9, 10
Germaniae omniumque eius provinciarum . . . Poloniae. F. Bertelli, 1562	12-22
A benigni lettori. Di M. Jacomo Castaldo vi si rapresenta la prima parte della . . . Polonia. 1568. Il vero disegno della seconda parte dil Regno di Polonia . . . . .	12-28, 29
Poloniae amplissimi regni typus geographicus. Jode, 1570 . . . . .	13-7
Poloniae finitimarumque locorum . . . Grodecki W. Ortelius, 1570, 1571, 1574, 1575, 1579, 1584, 1592 . . . . .	14, 15, 16, 19, 21, 22, 26, 31
Polonia. Ortelius, Epit. 1594, 1602 . . . . .	32, 39
Poloniae Descrip. Ortelius, Epit. 1595 . . . . .	33
Polonia et Silesia. Mercator, 1595, 1602, 1606, 1616, 1623, 1633, 1634 . . . . .	34, 40, 46, 51, 58, 62, 64
Poloniae regnum. Ptolemaeus, 1596 . . . . .	36
Poloniae Lituaniaq. descriptio . . . W. Grodecki. Ortelius, 1598, 1603	38, 41
Polonia. Bertius, 1606; Langenes, 1610 . . . . .	45, 49
Polonia et Silesia. Mercator, atl. minor, 1607, 1621 . . . . .	47, 55
Poloniae finitimarumque locorum descriptio W. Grodecki. Quadus, 1608	48
Polonia. Bertius, 1617 . . . . .	52
Poloniae regnum. Ptolemaeus, 1617 . . . . .	53
Poloniae et Silesiae. Mercator, 1628, 1634 . . . . .	59, 65
Polonia et Silesia. Petrus Kaerius caelavit. Mercator, 1630, 1632 . . . . .	60, 61
Polonia. Mercator, 1638, 1641 . . . . .	69, 74
Poloniae nova et acurata [!] descriptio. Mercator, 1638 . . . . .	71
Polonia Regnum et Silesia Ducatus. Blaeu, 1640, 1644, 1646, 1648, 1663, 1665 . . . . .	73, 75, 77, 82, 83, 97, 98, 99
Novissima Poloniae Regni descriptio . . . Dno Nicolao Pahl. Jansson, 1647, 1652, 1658, 1662 . . . . .	80, 84, 87, 96
Poloniae descriptio. Ortelius, 1655 . . . . .	717
Estats de la Couronne de Pologne . . . 1655, 1667. Sanson . . . . .	86, 101
Le Royaume de Pologne. Lochom, 1660 . . . . .	92
Polonia & Lithuania cum suis palatinatibus Beauplan—Sanson, 1660	93
Les Royaumes du Nort ou sont principalement les Estats de la Couronne de Pologne . . . Du Val, 1677 . . . . .	112-16
Estats de la Couronne de Pologne. Sanson, 1683 . . . . .	116
Regni Poloniae et Ducatus Lithuaniae . . . I. Danckerts. Visscher, ok. 1690 . . . . .	121
Regni Poloniae et Ducatus Litvaniae . . . F. de Wit. Ok. 1690; F. de Wit—Covens & Mortier, ok. 1760 . . . . .	122, 124; 212
Regni Poloniae et Ducatus Lithuaniae . . . F. de Wit, ok. 1690 (warjant)	123
Estats de la couronne de Pologne. Peeters Jacques, 1692 . . . . .	126, 127

POLSKA c. d.

Estats de Pologne subdivisés suivant l'estendue des Palatinats...	1692.
Sanson-Jaillot . . . . .	128-100, 101, 143-12, 12 a
Sarmatia et Scythia... Cluverius, 1697 . . . . .	136
Veris et Novae Regni Poloniae Magniq. Ducatus Lithuaniae... Cluverius, 1697 . . . . .	"
Le Royaume de Pologne, avec ses confins. Jaillot, 1697 . . . . .	137
Regni Poloniae, Magni Ducatus Lithuaniae caeterarumque [!] Regi Poloniae subditarum regionum... Allard, 1682 . . . . .	139
Estats de la Couronne de Pologne. Par N. Sanson le fils. . . . .	142
Estats de Pologne subdivisés suivant l'estendue des Palatinats... Sanson— Jaillot—Mortier, 1696 . . . . .	144-108
Friderico Augusto... Polon. Lithuan. Borus. Pomer. Regi... haec Imperii Sui Regna D. D. D. P. Schenkus. Sanson, ok. 1705 . . . . .	146-17
Geographische Vorstellung derer Königreiche Polen und Preussen... Bodenehr, ok. 1710 . . . . .	149
La Pologne, suivant les nouvelles observations... Vander Aa, 1713, 1714 . . . . .	150, 152
Carte de Pologne avec la chronologie des rois et des ducs. de Lithuanie ainsi que des grands maitres de l'ordre Teutonique... Gueudeville, 1714, 1735 . . . . .	151, 177, 179
Nouvelle carte du Royaume de Pologne... Gueudeville, 1714, 1735 . . . . .	" " "
Carte du Royaume de Pologne. Gueudeville, 1714, 1735 . . . . .	" " "
La Pologne et Silesie. Vander Aa, ok. 1714 . . . . .	155
Nova totius Regni Poloniae, Magniq. Ducatus Prussiae et Lithuaniae... per G. le Vasseur de Beauplan... Apud Danckerum Danckerts. Ok. 1650 . . . . .	156
Estats de la Couronne de Pologne subdivisés suivant l'estendue des Palati- nats... Sanson—Jaillot, 1708 . . . . .	158, 204
Poloniae & Lithuania [!] accurante curatius. Koehler—Weigel, ok. 1720 . . . . .	160, 165
Tabula nova Poloniae et Silesiae. Visscher, ok. 1648 . . . . .	161-I, 12
Carte de la Hongrie... G. De l'Isle... 1703 [zawiera część połudn. Polski] . . . . .	163
Regni Poloniae Magnique Ducatus Lithuaniae... ad mentem Starovolcji... J. B. Homann, ok. 1707 . . . . .	166, 167
Regni Poloniae Magnique Ducat. Lithuaniae nova et exacta tabula ad mentem Starovolcii [!]... J. B. Homann, 1712 . . . . .	207
La Pologne dressée sur ce qu'en ont donné Starovolsk, Beauplan... par Guillaume Del'Isle... [1713] . . . . .	163
Estats da la Couronne de Pologne... 1717. De Fer, 1725 . . . . .	174
Tabula nova totius Regni Poloniae... Visscher, ok. 1720 . . . . .	161-III, 5
Poloniae Regnum ut et Magni Ducatus Lithuaniae... Seutter, 1728 . . . . .	169, 269
Estats de la Couronne de Pologne subdivisés suivant l'estendue des Palatinats dressée sur... Starovolsk, Beauplan... Delisle—Covens & Mortier, 1730 . . . . .	171-26, 192-89
Nieuwe kaart vant' Koninkryk Poolen... 1733. Tirion . . . . .	228
Accuratissima Regni Poloniae nova tabula... Ottens, ok. 1735 . . . . .	176, 289
Regni Poloniae Ducatus Mazoviae et province [!] Cujaviae descriptio... Ottens, ok. 1735 . . . . .	176

POLSKA c. d.

Regni Poloniae Magnique Ducat. Lithuaniae nova et exacta tabula ad mentem Starovolcii... 1739. Homann — sukces. . . . .	185
Regni Poloniae Magnique Ducatus Lithuaniae nova et exacta tabula ad mentem Starovolcii... a J. B. Homanno... 1739 [z innej płyty niż poprzednia] . . . . .	258
La Pologne. Le Rouge, 1748 . . . . .	186
Etats de la Couronne de Pologne... Robert, 1749, 1774 . . . . .	189, 240
Royaume de Pologne divisé en Haute et Basse... Robert de Vaugondy, 1749, 1774 . . . . .	189, 240
Partie occidentale de la Russie Polonoise... 1749. Robert de Vaugondy, 1749, 1774 . . . . .	189, 240
Partie orientale de la Russie Polonoise... 1749. Robert de Vaugondy, 1749, 1774 . . . . .	189, 240
Regni Poloniae et Ducatus Lithuaniae, Volhyniae, Podoliae Ucraniae... Auctore Ger. van Keulen. Zbiór, ok. 1750 . . . . .	197-XIII, 65
Le Royaume de Pologne... [1752]. Robert de Vaugondy — Delamarche. Zbiór, ok. 1798 . . . . .	304
Le Royaume de Pologne divisé en sès Duchés... 1752. Robert de Vaugondy, 1757 . . . . .	202, 227, 264
Mappa geographica Regni Poloniae... a Tob. Mayero... 1757. Homann — sukces. . . . .	201, 288, 301-58
Poloniae Regnum Ducatusq. Magnae Lithuaniae. Lobeck — Lotter, ok. 1760 . . . . .	208
Regnorum Sueciae, Daniae et Norvegiae descriptio Auctore Andrea Buraeo... [zawiera północną Polskę]. Zbiór, ok. 1760 . . . . .	209
Reipublicae et Status Generalis Poloniae nova tabula... F. de Wit — Covens & Mortier, ok. 1760 . . . . .	210-35, 211-34, 35
Carte générale de la Pologne... Rizzi-Zannoni — Lattré, ok. 1762, 1778 . . . . .	214, 245
Etats de Pologne et de Lithuanie... Par. M. Brion... chez... Desnos... 1766 . . . . .	234
Mappa geographica Regni Poloniae... a Tob. Mayero... 1750 Homann — sukces. . . . .	236-59, 238-5, 283
Map of the Kingdom of Poland and the Grand Duchy of Lithuania. Mayer — Bowles, ok. 1771 . . . . .	233
Le Royaume de Pologne comprenant les etats de Pologne et de Lithuanie. Selon les memoires de Starovolsk... par le Sr. de Tillemont... 1772. Nolin . . . . .	287
Mappa geographica Regni Poloniae... a Tob. Mayero... per Homannianos Heredes... 1773 . . . . .	236-83, 237-53, 262-24, 263-10, 277-22, 283, 301-59
Mappa geographica Regni Poloniae... a Tob. Mayero... per Homannianos Heredes... 1773 (warjant) . . . . .	237-51
L'Allemagne... avec une partie de la Pologne. Bonne, 1780 . . . . .	247
La Pologne dressée sur ce qu'en ont donné Starovolsk, Beauplan... par Guillaume Del'Isle... 1780 . . . . .	266
Mappa Geographica ex novissimis observationibus repraesentans Regnum Poloniae et Magnum Ducatum Lithuaniae... Lotter, ok. 1780 . . . . .	249, 251, 269, 271, 274, 275

POLSKA c. d.

Poloniae Regnum ut et Magni Ducatus Lithuaniae... Seutter — Lotter, ok. 1780 . . . . .	253, 254
Carte générale de la Pologne... Laporte, 1780 . . . . .	255
Carte générale & itineraire de la Pologne... chez Covens & Mor- tier... 1781 . . . . .	258
Mappa geographica... repraesentans Regnum Poloniae et Magnum Duca- tum Lithuaniae. I. M. Probst... 1783 . . . . .	313
Royaume de Pologne... Robert de Vaugondy... 1784 . . . . .	259, 278
Carte nouvelle de la Pologne avant son demembrement (!)... Prétot, 1787	265
Royaume de Pologne et Duché de Lithuanie. Bonne, 1787 . . . . .	267
Dritter Theil der Karte von Europa welcher das südliche Russland, Polen... enthalt... d'Anville... 1788. Schraembl, 1800 . . . . .	312
L'Allemagne, la Bohême... avec une partie de la Pologne. Bonne, ok. 1790	279
Mappa geographica Regni Poloniae... a Tob. Mayero... 1793. Ho- mann — sukces. . . . .	289
Kriegskarte des Koenigreichs Polen nach... den Theilungs Tractaten... 1773 u. 1793... Walch . . . . .	288-33, 311-33
Karta novopriobrétnennym ot Pol'szi Rossieju oblastjam v 1792 godu . . . . .	291
Karta Pol'szi s sosédstvennymi zemljami. Ok. 1793 . . . . .	286
Royaume de Pologne par Robert. Corrigée par Lemarche... An III-e de la République Française [1794] . . . . .	307
Poland with its dismembred provinces... 1794. Wilkinson, 1800 . . . . .	315
Polen nach seiner ersten und letzten... Theilung 1796. Walch . . . . .	298
La Pologne. Rizzi — Zannoni, ok. 1796 . . . . .	297-24 bis.
La Pologne avec le dernier partage. Langlois, 1798 . . . . .	302
Russia in Europe with its dismemberments from Poland... 1799. Wil- kinson, 1800 . . . . .	315
La Pologne avec les partages de 1772, 1793 et 1795. Langlois, 1802 . . . . .	317, 327, 333
La Prusse et la Pologne partagée. Korn, 1806 . . . . .	326
Polen nach seiner ersten und letzten... Theilung 1807, Walch . . . . .	261
Carte de la Russie d'Europe... 1812... [Sekcje 2 i 3] Langlois. . . . .	358
La Pologne avec ses demembrements [1]. Delamarche, 1816 . . . . .	351, 355
Nouveau Royaume de Pologne... Robert de Vaugondy... Dela- marche... 1817 . . . . .	362
Karta gubernii Kurljandskoj, Minskoj, Smolenskoj, Litovskich... Bèlorus- skich... 1818 . . . . .	353
Karta gubernii Volynskoj, Podolskoj, Kievskoj... 1818 . . . . .	"
Karta Carstva Pol'skago. 1818 . . . . .	"
Les Couronnes du Nord... partie... de la Pologne... Delamarche, ok. 1820 . . . . .	362
Carte générale de la Russie... et du Roy-me de Pologne... Brué... 1821	360
Carte générale... d'Autriche, du Roy-me de Prusse... et du Roy-me de Pologne... Brué... 1821 . . . . .	360
Polskie Królestwo z rzeczą pospolitą Krakowską... 1824. Lelewel . . . . .	373
Carte de nouveau Royaume de Pologne... Vivien. 1827 . . . . .	391
Karta korolevstva Prusskago i Carstva Pol'skago. 1829 . . . . .	402



POLSKA c. d.

Karta Carstva Pol'skago. Savinkov, 1829 . . . . .	401, 415
Mappa Królestwa Polskiego... Dal-Trozzo 1829 . . . . .	397
Woiwodschaft 1. Masovien, 6. Podlachien, 7. Plock, 8. Augustow. Schlieben, 1830 . . . . .	416-IV, 1
Woiwodschaft 2. Kalisch, 3. Krakau, 4. Sandomir, 5. Lublin und die Rep. Krakau. Schlieben, 1830 . . . . .	416-IV, 2
Carte d'Allemagne comprenant... le Royaume de Pologne... Lapie, 1833 . . . . .	430
Allemagne comprenant la Confédération Germanique... la Prusse et la Pologne. Monin, 1836 . . . . .	445
Carte d'Allemagne comprenant... la Pologne. Delamarche, 1838 . . . . .	452
Carte d'Allemagne comprenant... le Royaume de Pologne. Lapie, 1838 . . . . .	453
Carte d'Allemagne comprenant... Pologne. Delamarche—Balbi, 1839 . . . . .	455
Carte d'Allemagne comprenant... la Pologne... 1839. Delamarche . . . . .	466, 490
Preussen, Polen, Galizien... Stieler, 1842 . . . . .	481
Karta Korolevstva Prusskago i Carstva Pol'skago. Poznjakov, 1843 . . . . .	486
Preussen, Polen, Galizien... Lehnhardt, 1846 . . . . .	500
Königreich Polen. Stein, 1847 . . . . .	503
Gubernii Minskaja, Mogilevskaja, Czernigovskaja, Volynskaja, Grodnenskaja i Carstvo Pol'skoe. Obodovskij, 1849 . . . . .	507
Gubernii... Lifljandskaja, Kurljandskaja, Kovenskaja, Vilenskaja, Vitebskaja... Obodovskij, 1849 . . . . .	"
Gubernii... Podol'skaja, Kievskaja, Poltavskaja... Obodovskij, 1849 . . . . .	"
[Pologne]. Carte physique. Dufour—Wrotnowski, 1850 . . . . .	510
Das Königreich Polen... Stieler, 1857 . . . . .	528
Europe Centrale... Royaume de Pologne... Lebrun, ok. 1860 . . . . .	535
Polen, Galizien, Ungarn... Stieler, 1860 . . . . .	538
Carstvo Pol'skoe. Kuznecov, 1861 . . . . .	543
Gubernii czernomorskago bassejna po Dnėpru. Kuznecov, 1861 . . . . .	"
Karta Carstva Pol'skago. Il'in, 1871 . . . . .	558
Russia in Europe with Poland. Encycl. Brit., 1903 . . . . .	603
Polen. 1 : 5 M. Freytag, 1921 . . . . .	626
Polen und die Baltischen Länder. 1 : 7,5 M. Hickmann, 1921 . . . . .	627
Rewindykacje Polskie. Romer, 1921 . . . . .	628-XI
Polen und Litauen 1 : 2 M. Andree, 1922, 1924 . . . . .	630, 633
Polen. 1 : 3,7 M. Meyer, 1923 . . . . .	631
Allemagne et Pologne. 1 : 3,5 M. Vidal de la Blache, 1924 . . . . .	636
Polen und die Baltischen Länder. 1 : 7,5 M. Hickmann, 1925 . . . . .	637
Polska (fizyczna). 1 : 5 M. Romer, 1928 . . . . .	648
Mapa Polski. 1 : 2,5 M. Romer—Szumański, 1928 . . . . .	"
Polska polityczna. 1 : 3 M. Romer—Wąsowicz, 1928 . . . . .	"
Polska. 1 : 5 M. Romer, 1928 . . . . .	650
Polska. 1 : 2,5 M. Romer—Szumański, 1928 . . . . .	"
[Województwa: krakowskie, lwowskie, tarnopolskie i stanisławowskie]. Ok. 1 : 2,5 M. „Samoosvita“, 1931 . . . . .	658
[Województwo wołyńskie i części woj. lubelskiego i poleskiego]. Ok. 1 : 3,5 M. „Samoosvita“, 1931 . . . . .	"

## II. Indeks przedmiotowy map Polski

Poland. Rand Mc. Nally concise map of Poland and Czechoslovakia. 1933. Paderewski, 1933 . . . . .	671
Polska. 1: 5 M. Romer, 1934 . . . . .	676
Polska fizyczna. 1: 2,5 M. Romer — Wąsowicz, 1934 . . . . .	676, 45-50
Polska polityczna. 1: 3 M. Romer, 1934 . . . . .	676
...ezast' Velikija i Malyja Rossii, Polskija Zemli... Mengden—Bruce— Thesing. Bagrow, 1935 . . . . .	678
Polska, Litwa i Łotwa. 1: 6 M. Romer, 1937 . . . . .	698
Polska. 4 sekcje 1: 2,5 M. Romer, 1937 . . . . .	”
Fizyczna mapa Polski. 1: 3 M. Janiszewski, 1938 . . . . .	704
Polska. 1: 2,5 M. Korbel, 1938 . . . . .	705, 26-27, 30-31
Nord — Ost Deutschland — Danzig — Pologne. 1: 1,5 M. Stieler, 1938 . . . . .	711
Pologne: Est. 1: 1,5 M. Stieler, 1938 . . . . .	”
Pologne: Sud. 1: 1,5 M. . . . .	”
Polska. 1: 3 M. Swiderski, 1938 . . . . .	713
<b>POLSKA — administracja</b>	
Administrativnoe razdělenie gubernij... i gminnych schodov. Sostav gmin. Naselenost' gmin. Prostranstvo gmin. Gminnyja poměszčenija. Služba i soslovnost' vojtov gmin. Služba i soslovnost' lavnikov. Anuczín, 1875 . . . . .	568, 1-7
Administracja 1914. Romer, 1916, 1921 . . . . .	620-vi, 629-vi
Administracja 1920. Romer, 1921 . . . . .	629-vii
Rzeczpospolita Polska 1. X. 1929. 1: 2 M. 1930 . . . . .	656
Podział administracyjny. 1: 4 M. Janiszewski, 1938 . . . . .	704
Polska (administracja). 1: 5 M. Korbel, 1938 . . . . .	705
<b>POLSKA — geologja</b>	
Carte géologique. Dufour — Wrotnowski, 1850 . . . . .	510
Geologja. Romer, 1916, 1921 . . . . .	620, 629
Geologja. Plody kopalniane. Romer — Weigner, 1928 . . . . .	648
Geologja. Romer — Weigner, 1934 . . . . .	676
Geologja. Janiszewski, 1938 . . . . .	704
Utwory dyluwialne. Janiszewski — Miklaszewski, 1938 . . . . .	”
<b>POLSKA — gleby</b>	
Gleby. Janiszewski — Miklaszewski, 1938 . . . . .	704
Polska. Gleby. Korbel, 1938 . . . . .	705
<b>POLSKA — gospodarstwo</b>	
Ssudoberegatelnyja kassy. Koliczestvo uplaczivaemych krest'janami podatej. Otnoszenie krest'janskich zemel' k obszczemu prostranstvu gmin. Prostranstvo krest'janskich zemel'... na odnu duszu. Otnoszenie krest'janskich paszen k obszczemu prostranstvu... zemel. Otnoszenie krest'janskich lugov... k obszczemu prostranstvu... zemel. Otnoszenie krest'janskich lěsov k obszczemu prostranstvu... zemel. Lěsnye ser- vituty. Pastbiszcznye servituty. Meževoe dëlo. Otnoszenie stoimosti krest'janskich stroenij... k prostranstvu krest'janskich zemel'. Otno- szenie czisla pitejnych zavedenij k koliczestvu sel'skago naselenija. Anuczín, 1875 . . . . .	568-9-19, 25



## II. Indeks przedmiotowy map Polski

Pologne sous Mieczyslaw I-r en 992. Lelewel, 1844 . . . . .	492
Polen unter Mieczislaw I... 992. Lelewel, 1847 . . . . .	502
Carte ethnographique et historique à la fin du Xe siècle. Pologne sous Mieczyslas I-er. Dufour — Wrotnowski, 1850 . . . . .	510
Polska za Mieczysława I-go r. 992. Niewiadomski, 1907, 1920 . . . . .	608, 623
Polen... um das Jahr 1000. Meyer, 1911 . . . . .	615
Polska za Bolesława W. 1025. Lelewel, 1824 . . . . .	373
Polska za Bolesława Wielkiego roku 1025. Lelewel, 1829 . . . . .	390, 411
Pologne sous Boleslav le Grand en 1025. Lelewel, 1844 . . . . .	492
Polen unter Boleslav dem Grossen... Lelewel, 1847 . . . . .	502
Polska za Bolesława Chrobrego r. 1025. Niewiadomski, 1907, 1920 . . . . .	608, 623
Polska za Bolesława Chr. Semkowicz — Nanke, 1932 . . . . .	666
Pologne conquerante... Dufour — Wrotnowski, 1850 . . . . .	510
Lechja między synów Krzywoustego podzielona. 1139. Lelewel, 1824 . . . . .	373
Polska 1139, wzrost i nabytki. Lelewel, 1827 . . . . .	459-4
Polska czyli Lechia... 1139. Lelewel, 1829 . . . . .	399, 411
Polska. Nabytki od roku 860 do 1139. Korzeniowska, 1831 . . . . .	425
Pologne ou Lechie partagée... en 1139. Lelewel, 1844 . . . . .	492
Polen oder Lechien... 1139. Lelewel, 1847 . . . . .	502
Polska za Bolesława Krzywoustego. Zdanowicz, 1861 . . . . .	545
Polska za Bolesława Krzywoustego. Zdanowicz, 1881 . . . . .	576
Polska przez Bolesława Krzywoustego... podzielona r. 1138. Niewia- domski, 1907, 1920 . . . . .	608, 623
Polska dzielnicowa ok. r. 1250. Semkowicz — Nanke, 1932 . . . . .	666
Lechia za Bolesława Wstydiwego roku 1279. Lelewel, 1829 . . . . .	399, 411
Lechie sous Boleslav le Chaste en 1279. Lelewel, 1844 . . . . .	492
Lechien unter Boleslav dem Keuschen... Lelewel, 1847 . . . . .	502
Polska w podziałach r. 1279. Niewiadomski, 1907, 1920 . . . . .	608, 623
Die Ostsee-Laender, Polen und Lithauen im Anfange des XIII-ten Jhrg. Spruner, 1841 . . . . .	476
Polen, Littauen... im Beginn des 14. Jhrh. Meyer, 1911 . . . . .	615
Polska 1333, podziały i straty. Lelewel, 1827 . . . . .	459-4
Polska za Władysława Łokietka roku 1333. Lelewel, 1829 . . . . .	399, 411
Pologne sous Vladislav le Bref en 1333. Lelewel, 1844 . . . . .	492
Polen unter Wladislav dem Kurzen. Lelewel, 1847 . . . . .	502
Polska za Władysława Łokietka r. 1333. Niewiadomski, 1907, 1920 . . . . .	608, 623
Polska. Straty od roku 1139 do 1333. Korzeniowska, 1831 . . . . .	425
Pologne en divisions... Lithuanie dans sa grandeur. Dufour — Wrot- nowski, 1850 . . . . .	510
Polska i Litwa za Kazimierza W. i Olgierda r. 1370. Lelewel, 1824 . . . . .	373
Roku 1342 Europa... Kazimierz W. w Polsce. Lelewel, 1825 . . . . .	382-iv, 2
Polska za Kazimierza Wielkiego roku 1370. Lelewel, 1829 . . . . .	399, 411
Pologne snus Kazimir le Grand en 1370. Lelewel, 1844 . . . . .	492
Polen unter Kasimir dem Grossen. Lelewel, 1847 . . . . .	502
Polska za Kazimierza W. r. 1370. Niewiadomski, 1907, 1920 . . . . .	608, 623
Polska za Kazimierza W. Semkowicz — Nanke, 1932 . . . . .	666
Pologne en division et à la fin de la dynastie des Piastes... Dufour — Wrotnowski, 1850 . . . . .	510

## II. Indeks przedmiotowy map Polski

POLSKA — historia c. d.	
Polska średniowieczna. 4 mapki. Natanson — Leski, 1928 . . . . .	647
Polska i Litwa 1386 — 1492. . . . .	„
Polska i Litwa za Jagiellonów, stan z r. 1494. Semkowicz — Nanke, 1932 . . . . .	666
Polska w ostatnim dziesięcioleciu XV w. Niewiadomski, 1907, 1920 . . . . .	608, 623
Polska za Jana Alberta roku 1500. Lelewel, 1829 . . . . .	399, 411
Pologne sous Jean Albert en 1500. Lelewel, 1844 . . . . .	492
Polen unter Iohann Albert. Lelewel, 1847 . . . . .	502
Polska za Zygmunta Augusta roku 1572. Lelewel, 1829 . . . . .	399, 411
Pologne sous Sigismund Auguste en 1572. Lelewel, 1844 . . . . .	492
Polen unter Sigismund August. Lelewel, 1847 . . . . .	502
Polska 1585, wzrost i jednoczenie. Lelewel, 1827 . . . . .	459-4
Pologne florissante... Dufour — Wrotnowski, 1850 . . . . .	510
Polska. Jednoczenie od roku 1333 do 1586. Korzeniowska, 1831 . . . . .	425
Polska za Stefana Batorego roku 1586. Lelewel, 1829 . . . . .	399, 411
Pologne sous Etienne Batory en 1586. Lelewel, 1844 . . . . .	492
Polen unter Stephan Batory. Lelewel, 1847 . . . . .	502
Polska za Stefana Batorego r. 1586. Niewiadomski, 1907, 1920 . . . . .	608, 623
Polska w w. XVII. Granice z r. 1619. Semkowicz — Nanke, 1932 . . . . .	666
Polska za Jana Kazimierza... 1675. Lelewel, 1829 . . . . .	399, 411
Pologne sous Jean Casimir et Michel en 1673. Lelewel, 1844 . . . . .	492
Polen unter Iohann Casimir u. Michael... 1673. Lelewel, 1847 . . . . .	502
Polen vor den Friedensschlüssen von Oliva. Meyer, 1911 . . . . .	615
Polska po rozjemie Andruszowskim... r. 1673. Niewiadomski, 1907, 1920 . . . . .	608, 623
Pologne en décadence... Dufour — Wrotnowski, 1850 . . . . .	510
Carte routière, historique et statistique des états de l'ancienne Pologne... Dediacée à... J. Lelewel... 1831. Dufour — Chodźko, 1831 . . . . .	720
Carte générale, routière, historique... des Etats de l'ancienne République de Pologne... Chodźko L., 1846 . . . . .	499
Karte von Polen zur Uebersicht seiner Geschichte. Kutscheit, 1844 . . . . .	491
Déplacement de la frontière entre la Pologne et l'Empire Allemand. 1920 . . . . .	622-II, 2
Historia. Semkowicz — Romer, 1916, 1921 . . . . .	620, 629
Pologne divisée en provinces. 1768. Dufour — Chodźko, 1831 . . . . .	720
Carte générale du Royaume de Pologne avant son démembrement... Vivien... 1823 . . . . .	391
Polska za Stanisława Augusta r. 1764. Lelewel, 1824 . . . . .	373
Pologne sous Stanislav Auguste en 1770. Lelewel, 1844 . . . . .	492
Polen unter Stanislav August. Lelewel, 1847 . . . . .	502
Polska za Poniatowskiego. Zdanowicz, 1861 . . . . .	545
Polska za Poniatowskiego. Zdanowicz, 1881 . . . . .	576
L'Europe... 1914 comparée à la Pologne... 1771. 1920 . . . . .	622-I, 30
République de Pologne en 1771. 1920 . . . . .	622-II, 3
Polen nach den Grenzen von 1772. Meyer, 1911 . . . . .	615
Terytorjum państwowe i etnograficzne Polski 1772. Romer, 1921 . . . . .	628-VI
Polska XVIII w.; podział administracyjny. Niewiadomski, 1907, 1920 . . . . .	608, 623
Premier démembrement. 1772. Dufour — Chodźko, 1831 . . . . .	720



## II. Indeks przedmiotowy map Polski

Polska w dobie przywrócenia państwa. Natanson — Leski, 1931 660-III  
 Polska odradzająca się 1914 — 1921. Semkowicz — Nanke, 1932 . 666

### POLSKA -- hydrografia

Hydrographische Karte der Oesterreichischen Erbstaaten... Maire. 288-18  
 Carte hydrographique. Dufour — Wrotnowski, 1850 . . . . . 510

### POLSKA — hypsometria

Hypsometria. Romer, 1916, 1921 . . . . . 620, 629  
 Carte physique et hypsometrique. 1920 . . . . . 622-II

### POLSKA — język

Cartes des langues et des religions. Dufour — Wrotnowski, 1850 510

### POLSKA — klimat

Klimat. Romer, 1916, 1921 . . . . . 620, 629  
 Klimat. Romer, 1928 . . . . . 648  
 Klimat. Romer, 1934 . . . . . 676  
 Izotermi. Janiszewski — Gorczyński, 1938 . . . . . 704  
 Polska. Izotermi. Opady. Korbel, 1938 . . . . . 705

### POLSKA — komunikacja

Saxoniae Electoralis finitimarumque provinciarum... delineatio, ad publicorum cursuum stationes... sub... Poloniarum Regis Friderici Augusti... auspiciis... I. I. Käs... a P. Schenckio... Sanson, ok. 1705 . 146-41  
 L'Empire d'Allemagne... où sont... toutes les routes des postes et chariots de poste de l'Empire de la Hollande... jusque dans la Pologne... 1718. Jaillot . . . . . 158  
 Postarum seu veredariorum stationes par Germaniam et provincias adiacentes. Schenk, ok. 1750 . . . . . 196-III, 13  
 Polnische Reise Karte über die vornehmsten Passagen von Dresden nach Warschau... 1751. Homann — sukces., ok. 1767 . . . . . 217  
 Carte générale d'Allemagne... des postes et autres routes... Desnos... 1766 230  
 Nouvelle carte géographique des postes et autres routes d'Allemagne... jusques... en Pologne, en Prusse... Desnos... 1770 . . . . . 230  
 Eisenbahnen zwischen Berlin, Posen, Breslau... Stülpnagel, 1858 . . . . . 531  
 Eisenbahnen zwischen Breslau, Krakau... Stülpnagel, 1858 . . . . . „  
 Komunikacja. Chodkiewicz — Romer, 1916, 1921 . . . . . 620, 629  
 Voies de communication de la Pologne. 1920 . . . . . 622-I. 29  
 Warszawa oraz szlaki na wschód, zachód i północ. Grodkowski, 1935 679  
 Komunikacja i handel. Romer, 1936 . . . . . 690  
 Drogi wodne. Drogi bite. Koleje. 4 mapki. Janiszewski, 1938 . . . . . 704  
 Polska. Komunikacja. Korbel, 1938 . . . . . 704

### POLSKA — kościół

Provincia Poloniae Ordinis Carmelitarum. Ok. 1739 . . . . . 180  
 Polonia Seraphico-observans juxta Domicilia... Lotter, ok. 1790 . . . . . 269  
 Kościół. Romer, 1916, 1921 . . . . . 620, 629  
 Organizacja kościoła rz.-kat. na kresach wschodnich. Romer, 1921 628-XVI, XVII

## II. Indeks przedmiotowy map Polski

### POLSKA — lasy

Lasy. 1 : 4 M. Atlas statystyczny, 1930 . . . . .	656
Lasy. 1 : 8 M. Janiszewski — Miklaszewski, 1938 . . . . .	704
Polska. Lasy. 1 : 7,5 M. Korbel, 1938 . . . . .	705

### POLSKA — ludność

Etnograficzeskaja karta zapadnych gubernij. Kuznecov, 1861 . . . . .	543
Tableau ethnographique. Erkert, 1863 . . . . .	548
Population du Royaume de Pologne en 1909. 1920 . . . . .	622-II, 24
Colonisation allemande 1893 — 1910 dans le Royaume de Pologne. Wakar, 1920 . . . . .	622-II, 27
Żydzi w Polsce. 1910. Romer, 1921 . . . . .	628-IX
Gęstość zaludnienia. Roczny przyrost ludności. Polacy. Żydzi. Polacy na kresach. Polacy na Litwie i Rusi. 6 mapek. Romer, 1916, 1921 . . . . .	620, 629
Geschlossene Sprachgebiete. Deutsche, Gross-Russen, Juden, Polen, Letten, Litauer, Weiss-Russen, Klein-Russen. 1917 . . . . .	621
Densité de la population dans la Pologne. 1920 . . . . .	622-II, 6
Les villes et la population rurale dans la Pologne. 1920 . . . . .	622-II, 7
Population polonaise. Développement. 1920 . . . . .	622-II, 14-15
Répartition des Lithuaniens. Wakar, 1920 . . . . .	622-II, 32
Répartition de Juifs sur les territoires de la Pologne ethnographique. 1920 . . . . .	622-II, 33
Mapa etnograficzna Polsk. Kom. Narod. Romer, 1921 . . . . .	628-VIII
Polacy i Litwini. Romer, 1921 . . . . .	628-xviii
Gęstość Polaków. Romer, 1921 . . . . .	628-xxxiv
Polacy... podług materiałów 1914 — 1920. Romer, 1921 . . . . .	629-XI, B
Population juive dans le Royaume de Pologne. 1922 . . . . .	622-II, 28-29
Ludność. 2 mapki Romer, 1928 . . . . .	648
Narodowości w Polsce. Atlas statystyczny, 1930 . . . . .	656
Mapa rozszedlenia ludności litewskiej w Rzeczypospolitej Polskiej. Ostrow- ski, 1931 . . . . .	662
Ludność. Romer, 1934 . . . . .	676
Rzeczpospolita Polska. Gęstość zaludnienia w 1921, 1931 r. Ormicki, 1937 . . . . .	697
Mapa przeludnienia wsi w Polsce. Ormicki, 1937 . . . . .	„
Gęstość zaludnienia a emigracja 1931 — 1935. . . . .	„
Ludność Polski. Gęstość zaludnienia. Romer, 1937 . . . . .	698
Narodowości. Romer, 1937 . . . . .	„
Gęstość zaludnienia. Ludność rolnicza... przemysłowa. Usługi. 4 mapki. Janiszewski — Lencewicz, 1938 . . . . .	704
Polacy. Białorusini. Niemcy. Żydzi. Ukraińcy i Rusini. 4 mapki. Jani- szewski, 1938 . . . . .	„
Polska. Gęstość zaludnienia. Korbel, 1938 . . . . .	705
Polska. Narodowość. Korbel, 1938 . . . . .	„

### POLSKA — meteorologia

Opady atmosferyczne. 4 mapki. Janiszewski — Kosińska — Bortnicka, 1938 . . . . .	704
-------------------------------------------------------------------------------------	-----



## II. Indeks przedmiotowy map Polski

### POLSKA — oświata

Sel'skija ucziliszcza. Anuczyn, 1875.. . . . .	568-8
Biblioteki i muzea... 1914. Romer, 1921 . . . . .	628-XIV
Polskie druki w okresie 1794— 1913 i prasa polska w r. 1914. Romer, 1921	628-XIII
Oświata. Romer — Gubrynowicz, 1916, 1921 . . . . .	620, 629
Druki polskie. Romer — Gubrynowicz, 1916, 1921 . . . . .	„ „
Szkoły polskie na Rusi. Romer, 1921 . . . . .	628-XXIV
Szkoły zorganizowane przez Zarząd Ziem Wołynia i Podola 1919—1920	628-XXV
Mapa szkolnictwa litewskiego w R. P. Ostrowski, 1931 . . . . .	662

### POLSKA — roślinność

Roślinność. Szafer — Romer, 1916, 1921 . . . . .	620, 629
Flora. Romer — Szafer, 1928 . . . . .	648
Flora. Romer — Szafer, 1934 . . . . .	676
Polska. Flora i fauna. Korbel, 1938 . . . . .	705

### POLSKA — wyznania

Carte des langues et des religions. Dufour — Wrotnowski, 1850 . . . . .	510
Karta narodonaselenija zapadno-russkago kraja po ispovedanijam. 1864 . . . . .	549
Rzymsko-katolicy. Romer, 1916, 1921 . . . . .	620, 629
Polska. Wyznanie. Korbel, 1938 . . . . .	705

### Polska — zwierzęta

Fauna. Romer — Jakubski, 1928 . . . . .	648
Fauna. Romer — Jakubski, 1934 . . . . .	676
Polska. Flora i fauna. Korbel, 1938 . . . . .	705

### POŁOCK, województwo

Partie de Lithuanie ou sont les Palatinats de Poloczka... 1665. Ok. 1: 875.000. Sanson, 1675 . . . . .	110-116
Charte von Russisch Litauen welche die von Polen an Russland abgetretene Woiewodschaften... Polock... enthält... 1775. Homann — sukces. 288-35	288-35

### POŁOCK, namiestnictwo

Karta Polotskago naměstniczestva... Vilbrecht. 1792 . . . . .	292
---------------------------------------------------------------	-----

### POŁOCK, gubernja zob. też BIAŁORUS, gubernja

### POŁTAWA

Plan g. Poltawy. Il'in, 1871 . . . . .	558
----------------------------------------	-----

### POŁTAWA, gubernja

Karta Poltawskoj gubernii. Savinkov, 1829 . . . . .	401
Karta Poltawskoj gubernii. Il'in, 1871 . . . . .	558

### POŁTAWA, gubernja zob. też MAŁORUS, gubernja

### POMERANJA zob. POMORZE

## POMORZE

Pomerella ultra citraq. Vistulam... Muenster, 1552 . . . . .	7
La Pomerelle tant deça que delà la reuiere... Muenster, 1556 . . . . .	8
Caelator candido lectori. Accipe... septentrionalium regionum Gotiae, Nor- vegiae, Prussiae, Pomeraniae... Camocio, 1562 . . . . .	12-26
Pomeraniae utriusq. continentis praeter Wolgastensem... Jode, 1570 . . . . .	13-4
Pomerella ultra citraq. Vistulam... Jode, 1570 . . . . .	13-4
Pomeraniae, Wandalicae regionis typ. Pomerella ultra citraque Vistulam... Ortelius, 1571, 1575, 1579, 1584, 1592, 1598, 1603 . . . . .	16, 21, 22, 26, 31, 38, 41
Pomeraniae Wandalicae regionis typus. Pomerella ultra citraqz Vistulam... Ortelius, Epitome, 1594, 1595 . . . . .	32, 33
Pomerania. Ortelius, Abrégé, 1602 . . . . .	39
Hertzogthumb Pommern. Duché de Pomeranie... 1654. Ok. 1: 875.000. Sansou, 1675 . . . . .	110
Le Duché de Pomeranie divisé en ses Principales Parties... 1692. Sansou — Jaillot — Mortier . . . . .	128-99 a, b 143-19 192-85
Le Duché de Pomeranie divisé en ses Principales Parties... 1696. Sansou — Jaillot — Mortier . . . . .	144-107
Le Duché de Pomeranie... 1700. Jaillot . . . . .	158
Pomerania utroque cum insertis... ditionibus. Koehler — Weigel, ok. 1725 . . . . .	165
Ducatus Pomeraniae tabula generalis in qua sunt... F. de Wit — Covens & Mortier, ok. 1760 . . . . .	210
Des Preussischen Staats östlicher Theil, oder Ost — und West — Preussen... Reichard — Stieler, 1854 . . . . .	523
Pommern und Preussen. Kiepert, 1871 . . . . .	559

## POMORZE — gospodarstwo

Wysokość podatku gruntowego. Zaborski, 1934 . . . . .	677
-------------------------------------------------------	-----

## POMORZE — ludność

Natalité dans la Pologne prussienne 1909 — 1913. 1920 . . . . .	622-II, 8
Mortalité dans la Pologne prussienne 1909 — 1913 . . . . .	622-II, 10
Accroissement naturel dans la Pologne prussienne 1909 — 1913 . . . . .	622-II, 12
Poloniai dans la Pologne prussienne. 1920 . . . . .	622-II, 17
Narodowość mieszkańców. Zaborski, 1934 . . . . .	677
Gęstość zaludnienia. . . . .	"
Profil ludnościowy od Chojnic do Nowego. Zaborski, 1934 . . . . .	"

## POMORZE — poczta

Pomorze. Grodkowski, 1935 . . . . .	679
-------------------------------------	-----

## POMORZE — żegluga

Caerte van de Zee custe van t'Landt te Pomeran... Waghenaer, 1589 . . . . .	28
Beschrijvinghe van Prussen, Pomeran... Waghenaer, 1592 . . . . .	29

## POMORZE, województwo

Mapa województwa pomorskiego. 1:1 M. Romer — Pawłowski, 1924 . . . . .	635
------------------------------------------------------------------------	-----

## POMORZE, województwo zob. też PRUSY

## II. Indeks przedmiotowy map Polski

<b>POPRAD</b>	
Jonction du Poprad et du Dunajetz aux deux Wisloka. . . . .	288-28
<b>POZNAŃ</b>	
Posnania. Cellarius, 1659 . . . . .	89
Posnania elegans Poloniae... civitas. Jansson, 1660 . . . . .	91
<b>POZNAŃ, województwo</b>	
Palatinatus Posnaniensis in Maiori Polonia... per G[eorgium] F[reudenhamerum] M[edicum]. Blaeu, 1663, 1665; F. de Wit—Covens et Mortier, ok. 1760 — warjant . . . . .	97, 98, 99; 210
Basse ou Grande Pologne; ou sont les Palatinats de Posna... 1665. Ok. 1: 875.000. Sanson, 1675 . . . . .	110-111
Palatinatus Posnaniensis... per G. F[reudenhamer]. Homann—Schenk—Valk, 1760 . . . . .	207
<b>POZNAŃ, prowincja</b>	
Die Preussischen Provinzen Preussen und Posen. Stieler, 1840 . . . . .	470
Des Preussischen Staats östlicher Theil... Posen. Reichard—Stieler, 1854 . . . . .	523
Die Preussischen Provinzen Preussen und Posen. Stieler, 1868 . . . . .	553
Brandenburg, Schlesien, Posen. Kiepert, 1871 . . . . .	559
Provinzen Brandenburg und Posen. Andree, 1881 . . . . .	575
Posen. Meyer, 1913 . . . . .	617
Były zabór pruski... 1913. Romer — Dietrich . . . . .	628-XXXIII, A
<b>POZNAŃ, prowincja — ludność</b>	
Polonais dans la Pologne Prussienne. 1920 . . . . .	622-II, 17
Natalité dans la Pologne Prussienne 1909 — 1913. 1920 . . . . .	622-II, 8
Mortalité dans la Pologne Prussienne 1909 — 1913. 1920 . . . . .	622-II, 10
Accroissement naturel dans la Pologne Prussienne 1909 — 1913, 1920 . . . . .	622-II, 12
<b>POZNAŃ, województwo</b>	
Mapa województwa poznańskiego. 1:1 M. Romer — Pawłowski, 1924 . . . . .	635
<b>POZNAŃ, województwo — ludność</b>	
Niemcy zależni od państwa pruskiego. Romer, 1921 . . . . .	628-XXVI
<b>POZNAŃ, województwo — oświata</b>	
Uczniowie szkół ludowych. Romer, 1921 . . . . .	628-XXXV, B
<b>POZNAŃ, województwo — poczta</b>	
Poznańskie. Grodkowski, 1935 . . . . .	679
<b>PRUSY</b>	
Descriptio Pruteniae seu Prussiae... Muenster, 1552 . . . . .	7
Prutenie ou Prusse. Muenster, 1556 . . . . .	8
Tavola nuova di Prussia et Livonia. Ptolemaeus, 1561 . . . . .	9-10
Caelator candido lectori. Accipe... septentrionalium regionum Gotiae, Norvegiae, Prussiae, Pomeraniae... Camocio, 1562 . . . . .	12-28

PRUSY c. d.

Prussiae seu Pruteniae chorographia... H. Zellio. Jode, 1570 . . .	13-4
Prussiae Descriptio ante aliquot annos... H. Zellio. Ortelius, 1570, 1571, 1574, 1575, 1579 . . . . .	14, 15, 16, 19, 21, 22
Prussiae regionis Sarmatiae Europaeae nobiliss. vera et nova descriptio... G. Hennebergo. Ortelius, 1534, 1592 . . . . .	26, 31
Prussiae descrip. Ortelius, Epit. 1594, 1595 . . . . .	32, 33
Prussia. Mercator, 1595, 1602, 1606, 1616, 1623, 1633 . . . . .	34, 40, 46, 51, 58, 62
Prussiae vera descriptio. Per Gaspar Henneberg... Ortelius, 1598, 1603 . . . . .	38, 41
Prussiae descriptio. Ortelius, Abrégé, 1602 . . . . .	39
Prussia. Bertius, 1606; Langenes, 1610 . . . . .	45, 49
Prussia. Mercator, atl. minor, 1607, 1621 . . . . .	47, 55
Prussiae descriptio ante aliquot annos ab H. Zellio... Quadus, 1608 . . . . .	48
Prussia. Bertius, 1617 . . . . .	52
Prussia. Mercator, atl. minor, 1628, 1634; Jansson, 1651 . . . . .	59, 65; 78
Prussia. Mercator, 1630, 1632 . . . . .	60, 61
Prussia accurate descripta a Gasparo Henneberg. Mercator, 1634, 1638, 1641; Jansson, 1647, 1652, 1658, 1662 . . . . .	64, 69, 71, 74, 80, 84, 87, 96
Prussiae nova tabula auctore Gasparo Henneberg... Blaeu, 1640 . . . . .	73
Prussia accurate descripta a Gasparo Henneberg... Blaeu, 1644, 1646, 1648, 1663, 1665 . . . . .	75, 77, 82, 83, 97, 98, 99
Tractuum Borussiae circa Gedanum et Elbingam... Olao Joannis Gotho... Jansson, 1647, 1652, 1658, 1662 . . . . .	80, 84, 87, 96
Nova totius Regni Poloniae, Magniq. Ducatus Prussiae et Lithuaniae... per G. le Vasseur de Beauplan... Apud Danckerum Danckerts. Ok. 1650 . . . . .	156
Prussiae descrip: Ortelius, 1655 . . . . .	717
La Prusse Duché divisée en Royale et Ducale... 1659. Ok. 1: 875.000. Sanson . . . . .	86, 110
Tractuum Borussiae circa Gedanum et Elbingam... Olao Joannis Gotho. Blaeu, 1663, 1665 . . . . .	97, 98, 99
Magnae Prussiae Ducatus. Visscher, ok. 1690 . . . . .	120
Accurata Prussiae descriptio. Per Gerardum Mercatorem. F. de Wit, ok. 1690 . . . . .	124-70
Prussiae nova tabula. Cluverius, 1697 . . . . .	136
La Prusse suivant les nouvelles observations... Vander Aa, 1713, 1714 . . . . .	150, 152
Regnum Borussiae gloriosis auspiciis... Princ. Friderici III. J. B. Homann, ok. 1711 . . . . .	166, 167, 301-56
Borussia integra accuratiori stylo... Koehler — Weigel, ok. 1725 . . . . .	165
Borussiae Regnum sub... Tutamine... Friderici Wilhelmi... Seutter, 1728 . . . . .	169, 250, 269, 272
Potentissimo Borussorum Regi Friderico Wilhelmo... hanc Lithuaniam Borussicam... DDD... A. MDCCXXXV. Homann — sukces. 185-18-19	
Regnum Borussiae gloriosis auspiciis... Princ. Friderici III. Homann — sukces. 1737 . . . . .	185, 261
Le Royaume de Prusse... Le Rouge... 1742 . . . . .	232-10
Royaume de Prusse et Prusse R-le ou Polonoise. Robert, 1748, 1774 . . . . .	189, 240
Regni Prussici accuratissima delineatio... Schenk, ok. 1750 . . . . .	197-VIII, 68

PRUSY c. d.

La Prusse divisée en Prusse Royale et Prusse Ducale... 1751. Robert de Vaugondy, 1757 . . . . .	202, 227
Regnum Borussiae gloriosis auspicijs... Princ. Friderici III... 1701. Homann — sukces. 1752 . . . . .	199, 262, 283
Regnum Borussiae gloriosis auspicijs... Prin. Friderici III... 1701. Homann — sukces. Z innej płyty, niż poprzednia . . . . .	236, 237, 288, 301-57
Le Royaume de Prusse... Le Rouge, 1757 . . . . .	206
Borussiae Regnum complectens circulos Sambiensem... Lotter, 1759 i bez daty . . . . .	249, 250, 252, 269, 271, 274, 311
Borussiae Regnum cum adjacentibus regionibus. Lobeck — Lotter, ok. 1760 . . . . .	208
Régni Prussiae et Prussiae Polonicae corectissima descriptio... F. de Wit — Covens & Mortier, ok. 1760 . . . . .	210
Royaume de Prusse. Rizzi — Zannoni, 1762 . . . . .	215, 297-24
Tabula Regni Borussiae Borussiam Orientalem exhibens. 1775. F. L. Güsseldorf. Homann — sukces. . . . .	290-18
Borussiae Occidentalis tabula a F. L. Güsseldorf... 1780 Homann — sukces. . . . .	288-42, 290-17
Borussiae Regnum complectens Circulos Sambiensem... I. M. Probst... 1782 . . . . .	313
Royaume de Prusse. Bonne, 1787 . . . . .	267
Carte de la Monarchie Prussienne... Mentelle, 1787 . . . . .	268
Tabula geographica, totam Borussiam ut et Districtum Notecensem exhibens. Homann — sukces., ok. 1790 . . . . .	277
A new map of Prussia... 1794. Wilkinson, 1800 . . . . .	315
Regnum Borussiae gloriosis auspicijs... Princ. Friderici III. Homann — sukces. Ok. 1796 . . . . .	298
La Prusse divisée en Prusse Royale et Prusse Ducale... [1751]. Robert de Vaugondy, zbiór, ok. 1798 . . . . .	304
États de la Prusse. Arrowsmith, 1804 . . . . .	322
La Prusse et la Pologne partagée. Korn, 1806 . . . . .	326
Prussia. Kirkwood, 1808 . . . . .	336
Karta Korolevstva Pruskago i Carstva Pol'skago. 1829 . . . . .	402
Die Preussischen Provinzen Preussen und Posen. Stieler, 1840 . . . . .	470
Preussen, Polen, Galizien. Stieler, 1842 . . . . .	481
Die Preussischen Provinzen Preussen und Posen. Stieler, 1868 . . . . .	553
Pommern und Preussen. Kiepert, 1871 . . . . .	559
Provinzen Ost-und Westpreussen. Andree, 1881 . . . . .	575
Ost-und Westpreussen. Meyer, 1913 . . . . .	617
Były zabór pruski... 1913. Romer — Dietrich . . . . .	628-xxxiii, A

PRUSY — historia

Preussen... vor den Zeiten der Ordensherrschaft. Toeppen, 1858 . . . . .	532
Preussen zur Zeit der Ordensherrschaft. Toeppen, 1858 . . . . .	"
Preussen von Untergange der Ordensherrschaft 1552 — 1772. Toeppen, 1858 . . . . .	"
Preussen im neuzehnten Jahrhundert. Toeppen, 1858 . . . . .	"

## II. Indeks przedmiotowy map Polski

PRUSY — kolejnictwo	
Die Preussische Ost-Bahn. Stülpnagel, 1858 . . . . .	531
PRUSY — ludność	
Niemcy w polskich prowincjach Prus. Romer, 1921 . . . . .	628-XXXVI
Niemcy zależni od państwa pruskiego. „ „ . . . . .	628-XXXV
Niemcy w polskich prowincjach Prus. „ „ . . . . .	628-XXXV, A
Prusy Zachodnie. Romer, 1921 . . . . .	628-XXXVII, A
Prusy Wschodnie. „ „ . . . . .	628-XXXV, A
PRUSY — oświata	
Uczniowie szkół ludowych. Romer, 1921 . . . . .	628-XXXV, B
PRUSY zob. też POMORZE	
PRZEMYSŁ	
Premislia. Cellarius, 1659 . . . . .	89
Premislia celebris Russiae civitas. Jansson, 1660 . . . . .	91
PRZEMYSŁ, powiat	
Galizische Erbstaaten. Kreis Przemyśl. Schlieben, 1830 . . . . .	416-16
PUŁTUSK, obwód	
Mappa części obwodu Pułtuskiego 1825 r. Kolberg . . . . .	380
PRUSY — żegluga	
De caerte ofte zee custen van Pruysen... Waghenaer, 1589 . . . . .	28
Beschrijuinghe van Prussen, Pomeran... Waghenaer, 1592 . . . . .	29
RACIBORZ, księstwo	
Principatus Silesiae Rattiboriensis... 1736. Homann — sukces. . . . .	191-15
RADOM	
Plan. Il'in, 1871 . . . . .	558-41
RAWA, województwo	
Basse ou Grande Pologne; ou sont les Palatinats de... Rava... 1665. Ok. 1 : 875.000. Sanson, 1675 . . . . .	110-111
ROHACZEW, ziemia	
Partie de Lithuanie, ou sont . . les Palatinats Minsk... Terres de Rohaczew... 1666. Ok. 1 : 875.000. Sanson, 1675 . . . . .	110-118
ROSJA (mapy, zawierające znaczną część Polski)	
Russia cum confinijs. Mercator, 1595, 1602, 1606, 1616, 1623, 1633 1634 . . . . .	34, 40, 46, 51, 58, 62, 64
Moscoviae imperium. Ptolemaeus, 1596 . . . . .	36
Moscovia. Mercator, atl. minor, 1607, 1621 . . . . .	47, 55
Moscoviae Imperium. Coloniae formulis Jani Buxemecheri an. 1600. Quadus, 1608 . . . . .	48
Tabula Russiae ex autographo... ab Hesselo Gerardo 1614. Blaeu, 1640, 1644, 1646, 1648, 1663, 1665 . . . . .	73, 75, 77, 82, 82, 83, 97, 98, 99
Moscoviae imperium. Ptolemaeus, 1617 . . . . .	53

## II. Indeks przedmiotowy map Polski

Novissima Russiae tabula Authore Isaaco Massa. Mercator, 1638, 1641; Jansson, 1647, 1652, 1658, 1662 . . . . .	69, 71, 74; 80, 84, 87, 96
Russlands oder Moskoviens Nord-West Theil... die Angränzung... eines Theils mit Polen... Bodenehr, ok. 1710 . . . . .	149
Carte de Moscovie dressée par Guillaume De l'Isle... 1706 . . . . .	163-9-10
Nouvelle carte géographique du Grand Royaume de Moscovie... Visscher, ok. 1710 (przeróbka mapy G. Delisle'a) . . . . .	161-III, 6-7
Carte de Moscovie dressée par Guillaume De l'Isle... Mortier, 1725 . . . . .	192-17-18
Mappae Imperii Moscovitici... per G. De l'Isle... Seutter, 1728 . . . . .	169-15-16
Carte de Moscovie dressée par Guillaume De l'Isle... Covens & Mortier, 1730 . . . . .	171-9, 10
Mappae Imperii Moscovitici... Delisle—Seutter—Probst. Ok. 1760 . . . . .	288-54, 55
Russie occidentale. Dufour, 1868 . . . . .	552

### RUS CZARNA

La Russie Noire ou Polonoise... 1674. Sanson . . . . .	110-119
Russie Noire divisée en ses Palatinats tirée... de la grande Carte de l'Ukraine de... Beauplan... 1665. Sanson . . . . .	110-120

### RUS KIJOWSKA — historia

Ruś 1224, w chwili najazdu mongolskiego. Lelewel, 1839 . . . . .	459-3
------------------------------------------------------------------	-------

### RYGA

Riga. Bruin . . . . .	18-136
Riga. Bertius, 1616 . . . . .	50
Riga die Hauptt Statt in Lifflantt... Jansson, 1660 . . . . .	91
Riga. Jansson, 1660 . . . . .	„
Gegend um Riga. Spruner, 1841 . . . . .	476
Plan g. Rigi. Il'in, 1871 . . . . .	558

### RZECZYCA, ziemia

Partie de Lithuanie, ou sont... les Palatinats Minsk... Terres de Roha- czew, Rzeczica... 1666. Ok. 1: 875.000. Sanson, 1675 . . . . .	110-118
-------------------------------------------------------------------------------------------------------------------------------------------	---------

### RZESZÓW, powiat

Galizische Erbstaaten. Kreis 5. Rzeszow. Schlieben, 1830 . . . . .	416-16
--------------------------------------------------------------------	--------

### SAGAN, księstwo zob. ŻEGAN

### SAMBOR, powiat

Galizische Erbstaaten. Kreis 12. Sambor. Schlieben, 1830 . . . . .	416-18
--------------------------------------------------------------------	--------

### SANDOMIERZ

Sendomiria. Cellarius, 1659 . . . . .	89
Sendomiria. Jansson, 1660 . . . . .	91

### SANDOMIERZ, województwo

Haute ou Petite Pologne; ou sont les Palatinats de... Sandomirie... 1666 Ok. 1: 875.000. Sanson, 1675 . . . . .	110-110
Mappa jeneralna Woiewództwa Sandomierskiego. Kolberg, 1827 . . . . .	388-2
Woiewodschaft 2. Kalisch... 4. Sandomir... Schlieben, 1830 . . . . .	416-IV, 2

## II. Indeks przedmiotowy map Polski

SANOK, powiat	
Galizische Erbstaaten. Kreis 11. Sanok. Schlieben, 1830 . . . . .	416-16
SEMIGALJA	
La Curlande Duché et Semigalle... 1659. Ok. 1 : 875.000. Sanson, 1675 . . . . .	110-114
Ducatum Curlandiae et Semigalliae... 1747... A. Grot . . . . .	288-37
Curlande et Semigal. Partie orientale. Le Rouge, 1757 . . . . .	206
SEMIGALJA — historia	
Die Bisthümer Riga, Kurland, Semgallen im Jahre 1237. Bielenstein, 1892 . . . . .	589
Curonia und Semigallia um 1250. Bielenstein, 1892 . . . . .	„
SIEDLCE, gubernja — ludność	
Lomscha, Sjedlez, Cholm. 1917 (Völker-Verteilung) . . . . .	621
SIERADZ, województwo	
Basse ou Grande Pologne; ou sont les Palatinats de... Sirad... 1665. Ok. 1 : 875.000. Sanson, 1675 . . . . .	110-111
SŁOWIAŃSZCZYŻNA — historia	
Panowanie narodów słowiańskich... od w. VI aż do IX. Naruszewicz, 1824 . . . . .	374
Słowiańszczyzna przed powstaniem Polski r. 850. Lelewel, 1829 . . . . .	399, 411
Slavonie... en 850. Lelewel, 1844 . . . . .	492
Slavonien... 850. Lelewel, 1847 . . . . .	502
Ziemie zajęte przez plemiona słowiańskie w epoce Karola W. Niewiadomski, 1907, 1920 . . . . .	608, 623
Słowiańszczyzna... w w. X. Semkowicz — Nanke, 1932 . . . . .	666
SŁUCK, księstwo	
Partie de Lithuanie ou est le Palatinat de Nowogrodeck... les Duchés de Nieswies et Slusck... 1665. Ok. 1 : 875.000. Sanson, 1675 . . . . .	110-117
SMOLEŃSK	
Smolenscum. Cellarius, 1659 . . . . .	89
SMOLEŃSK, gubernja	
Karta Smolenskoj gubernii. Savinkov, 1829 . . . . .	401, 415
SPISZ — ludność	
Spisz i Orawa. Etnograf. karta. Romer—Nitsch, 1921 . . . . .	628-XXX, B; XXXI
STANISŁAWÓW, powiat	
Galizische Erbstaaten. Kreis 17. Stanislawow. Schlieben, 1830 . . . . .	416-18
STRYJ, powiat	
Galizische Erbstaaten. Kreis 13. Stry. Schlieben, 1830 . . . . .	416-18
SUWAŁKI	
Plan. II'in, 1871 . . . . .	558-41



## II. Indeks przedmiotowy map Polski

### SUWAŁKI, gubernja — ludność

Suwałki. 1917 (Völker - Verteilung) . . . . .	621
Développement de la population polonaise et lithuanienne dans le gouv. de Suwałki 1910 — 1914. Encyclop. polon. 1919 — 1920 . . . . .	622-II, 25-26

### SUWAŁKI, okręg — ludność

Granica etnograficzna w Suwalskiem. Romer, 1921 . . . . .	628-XXI
-----------------------------------------------------------	---------

### ŚLĄSK

Silesiae typus descriptus... a M. Heilvig 1561. Ortelius, 1570, 1571, 1574, 1575, 1579, 1584, 1592 . . . . .	14, 15, 16, 19, 21, 22, 26, 31
Silesiae typus descriptus... a M. Heilvig... 1561. Ortelius, 1655 . . . . .	717
Silesiae Ducatus typice descriptus. Jode, 1570 . . . . .	13-9
Silesiae typus. Ortelius, Epit. 1594, 1602 . . . . .	32, 39
Silesiae typus descriptus et editus a Martino heilvig... Ortelius, Epit. 1595 . . . . .	33
Polonia et Silesia. Mercator, 1595, 1602, 1606, 1616, 1623, 1633, 1634 . . . . .	34, 40, 46, 51, 58, 62, 64
Silesiae typus a Martino Helvigio... Ortelius, 1598, 1603 . . . . .	38, 41
Silesia. Bertius, 1606; Langenes, 1610 . . . . .	45, 49
Polonia et Silesia. Mercator, atlas minor, 1607, 1621 . . . . .	47, 55
Silesia antiquorum Quadorum sedes... M. Quado. 1608 . . . . .	48
Silesia. Bertius, 1617 . . . . .	52
Poloniae et Silesiae. Mercator, atl. minor, 1628, 1634 . . . . .	59, 65
Silesiae Ducatus nova et accurata descriptio. J. Janssonius — Mercator, 1633, 1634, 1638 . . . . .	62, 64, 71, 124-42
Silesiae Ducatus accurata et vera delineatio... Ionas Scultetus... Mercator, 1638, 1641; Jansson, 1647, 1652, 1658, 1662 . . . . .	69, 74; 80, 84, 87, 96
Polonia Regnum et Silesia Ducatus. Blaeu, 1640, 1663, 1665 . . . . .	73, 97, 98, 99
Silesia Ducatus a Martino Helvigio... Blaeu, 1640, 1644, 1646, 1648 . . . . .	73, 75, 77, 83
Silesia Inferior... a Jona Sculteto Sprota. Ok. 1: 500.000. Blaeu, 1640 . . . . .	73
Silesia Inferior... a Jona Sculteto Sprota... Blaeu, 1640, 1646, 1648, 1663, 1665 . . . . .	75, 77, 82, 83, 97, 98, 99
Silesia Inferior... a Jona Sculteto Sprota. Ok. 1: 500.000. Jansson, 1647, 1652, 1658, 1662 . . . . .	80, 84, 87, 96
Silesiae Ducatus accurata et vera delineatio... Ionas Scultetus Sprota... C. Danckerts, ok. 1650 . . . . .	156
Silesia Ducatus. Jansson, atl. minor, 1651 . . . . .	78
Provinces unies... à la... Bohème... Silesie... 1654. Ok. 1: 875.000. Sanson . . . . .	86, 110
Silesia Inferior... a Jona Sculteto Sprota. Ok. 1: 500.000. Blaeu, 1663 . . . . .	97
Carte de Bohème Moravie Silesie et Lusace. Du Val . . . . .	110
Regnum Bohemiae eique annexae provinciae, ut Ducatus Silesia... E. de Wit. Visscher, ok. 1690, F. de Wit — Covens & Mortier, ok. 1660 . . . . .	121, 210, 220
Estats de la Couronne de Boheme qui comprennent... le Duché de Silesie... 1692, 1696 i bez daty. Sanson—Jaillot—Mortier . . . . .	128-95 143-15 192-87 144-103

SLĄSK c. d.

Regnum Bohemiae... Ducatus Silesiae... Visscher. Ok. 1700	161-II, 24, 162-38
Estats de la Couronne de Boheme... de Silesie... 1704. Jaillot	158
Le Royaume de Boheme Duché de Silesie... Sanson — Schenk,	
ok. 1705	146-15
Regni Bohemiae, Ducatus Silesiae... J. B. Homann, ok. 1711	166, 167, 301-108
Superioris et Inferioris Ducatus Silesiae in suos XVII minores Principatus...	
divisi... J. B. Homann, 1714	167, 185, 237, 258, 301-113
Carte du Duché de Silesie. Gueudeville, 1714, 1735	151, 177
La Pologne et Silesie. Vander Aa, ok. 1714	155
Le Duché de Silesie.	" " " " "
Regnum Bohemia... Ducatus Silesia. Koehler — Weigel, ok. 1720	160, 165
Silesiae Ducatus in XVII suos Principatus... divisus. Koehler — Weigel,	
ok. 1725	165
Mappa Geographica Regnum Bohemiae cum adiunctis Ducatu Silesiae...	
Seutter, 1728	169
Das Hertzogtum Schlesien mit seinen abgetheilten Fürstenthümern...	
J. Chr. Weigel, 1733	173
Regnum Bohemia eique annexae provinciae ut Ducatus Silesia... Per	
F. de Wit. Ottens, ok. 1735	176
Regni Bohemiae, Ducatus Silesiae... Homann J. B. 1737	185, 258
Le Duché de Silesie divisé en XVII Principautés... 1743. Le Rouge,	
1748	186
Ducatus Silesiae tabula geographica prima inferiorem eius partem...	
complectens... 1745. Homann — sukces.	185, 191
Ducatus Silesiae tabula... prima inferiorem eius partem... complectens...	
1745. Homann — sukces., ok. 1763. Z innej płyty niż poprzednia	217
Ducatus Silesiae tabula altera Superiorem Silesiam exhibens... 1746.	
Homann — sukces.	185, 191
Ducatus Silesiae tabula altera Superiorem Silesiam exhibens... 1746.	
Homann — sukces., ok. 1763. Z innej płyty, niż poprzednia	217-14 238-12
Regni Bohemiae, Duc. Silesiae... a Tob. Majero... 1747. Homann —	
sukces., ok. 1763, ok. 1790 — warjant	217, 227, 283
Ducatus Silesiae tabula... generalis... per Tob. Maier... 1749. Homann —	
sukces., ok. 1763, ok. 1773 (warjant), ok. 1798	217, 236; 237, 301-114
Silesiae Ducatus tam Superior quam Inferior, juxta suos XVII minores	
Principatus... Seutter, ok. 1750, Lotter — Probst, ok. 1790	
(warjant)	269, 273
Ducatus Silesiae tabula... generalis... Homann — sukces. 1750	191-1, 237, 283
Le Royaume de Boheme, le Duché de Silesie... Muller... 1751.	
Robert de Vaugondy, 1757	202
Haute Silesie. Le Rouge, 1757	206
Basse Silesie.	" " " " "
Nova Mappa Geographica totius Ducatus Silesiae... Lotteri... 1758	250, 251, 275
Carte de l'Empire d'Alemagne [!] avec les Etats de Boheme... Rizzi —	
Zannoni — Lattré, ok. 1762, 1778	214, 245
Nieuwe kaart van t'Koninkryk Bohemen t Hertogdom Silesien... Tirion,	
ok. 1769	228

## II. Indeks przedmiotowy map Polski

Etat actuel de la Bohème... Silesie... Courtalon, 1774 . . . . .	239
Regnum Bohemiae cum adiunctis Ducatu Silesiae... Seutter—Lotter, ok. 1780 . . . . .	253, 254
Superioris et Inferioris Ducatus Silesiae... Homann — sukces., ok. 1781 . . . . .	258, 283
Bohème, Silésie... Par le S. Robert de Vaugondy... 1784 . . . . .	259, 278
Regni Bohemiae Ducatus Silesiae... Homann — sukces., ok. 1786 . . . . .	261
Duché de Silésie, et Marquisat de Moravie. Bonne, 1787 . . . . .	267
Carte de la Bohème et de la Moravie... Mentelle, 1788 . . . . .	268
Mappa geographica Regnum Bohemiae cum adiunctis Ducatu Silesiae... Lotter, ok. 1790 . . . . .	269
Bohème, Silésie... par Robert. Corrigées par Lamarche. An III-e de la République Française [1794]. Robert de Vaugondy, ok. 1799 . . . . .	307
A map of the Dutchy of Silesia... 1794. Wilkinson, 1800 . . . . .	315
Das Hertzogthum Schlesien... Schreiber, ok. 1807 . . . . .	329
Mittel-östliches Deutschland... Schlesien. Stieler, 1840 . . . . .	470
Östliches Deutschland... Schlesien. Stieler, 1868 . . . . .	553
Brandenburg, Schlesien, Posen. Kiepert, 1871 . . . . .	559
Provinz Schlesien. Andree, 1881 . . . . .	575
Czechija, Moravija, Silezija. Marks, 1905 . . . . .	605
Schlesien. Meyer, 1913 . . . . .	617
Były zabór pruski... Romer — Partsch, 1921 . . . . .	628-XXXIII, B

### SLĄSK — ludność

Niemcy zależni od państwa pruskiego. Romer, 1921 . . . . .	628-XXXV
Polacy na G. Śląsku. Romer — Sering, 1921 . . . . .	628-XXXII, B

### SLĄSK, województwo

Mapa województw krakowskiego, kieleckiego i śląskiego. Romer — Niemcówna, 1925 . . . . .	639
Przyłączone do Polski tereny Śląska Zaolziańskiego. 1939 . . . . .	715

### SLĄSK, województwo — język

Mapa językowo-wyznaniowa... woj. śląskiego. Zaborski, 1938 . . . . .	702
----------------------------------------------------------------------	-----

### SLĄSK, województwo — ludność

1. Mapa obrazująca udział ludności rolniczej w stosunku do ogółu ludności.	
2. Ludność górnicza w stosunku do ogółu ludności. Zaborski, 1938 . . . . .	702

### SLĄSK, województwo — oświata

Uczniowie szkół ludowych. Romer, 1921 . . . . .	628-XXXV, B
-------------------------------------------------	-------------

### SLĄSK, województwo — poczta

Górny Śląsk i Cieszyński. Grodkowski, 1935 . . . . .	679
------------------------------------------------------	-----

### SLĄSK, województwo — podatki

Podatek gruntowy na Śląsku. Zaborski, 1938 . . . . .	702
------------------------------------------------------	-----

### SLĄSK, województwo — wyznania

Mapa językowo-wyznaniowa... woj. śląskiego. Zaborski, 1938 . . . . .	702
----------------------------------------------------------------------	-----

## II. Indeks przedmiotowy map Polski

SLĄSK zob. też: BRZEG, BYTOM DOLNY, CIESZYN, GŁOGÓW, GROTÓW, JAWÓRZ, KARNIÓW, KŁADZKO, LIGNICA, OLESNICA, OPAWA, OPOLE, RACIBÓRZ, SWIDNICA, WOŁÓW, WROCŁAW, ZIEMBICE, ŻEGAŃ

### SWIDNICA, księstwo

Principatus Silesiae Schwidnicensis... 1736. Homann — sukces. . . . .	191-11
Ducatus Silesiae Schwidnicensis auctore Friduico [!] Kuhnovio... Ok. 1: 158.000. Blaeu, 1663, 1665 . . . . .	97, 98, 99

### TARNOPOL, powiat

Galizische Erbstaaten. Kreis 15. Tarnopol. Schlieben, 1830 . . . . .	416-19
----------------------------------------------------------------------	--------

### TARNÓW, powiat

Galizische Erbstaaten. Kreis 6. Tarnow. Schlieben, 1830 . . . . .	416-17
-------------------------------------------------------------------	--------

### TATRY

Tatry. 1: 200.000. Janiszewski, 1938 . . . . .	704
------------------------------------------------	-----

### TATRY — jeziora

Biały Staw Wyżni w dol. Kieżmarskiej. Szaflarski, 1933 . . . . .	684
„ „ Niżni „ „ „ „ „ „ . . . . .	„
Capi Staw w dol. Młynicy. Szaflarski, 1935 . . . . .	„
Czarny Staw Gąsienicowy. Sawicki, 1929 . . . . .	653
Czarny Staw nad Morskiem Okiem. Sawicki, 1929 . . . . .	„
Czarny Staw w dol. Kieżmarskiej. Szaflarski, 1933 . . . . .	684
Czerwony Stawek w dol. Jagnięcej. „ „ . . . . .	„
Długi Staw w dol. Staroleśnej. „ „ . . . . .	„
Kamienny Staw. „ 1935 . . . . .	„
Kobyli Stawek. „ „ . . . . .	„
Kolisty Staw w dol. Młynicy. „ „ . . . . .	„
Kozi Staw Niżni w dol. Młynicy. „ „ . . . . .	„
Kozi Staw Średni „ „ „ „ . . . . .	„
Mały Kaczy Staw w dol. Białej Wody „ „ . . . . .	„
Mały Kozi Staw w dol. Młynicy. „ „ . . . . .	„
Mały Stawek Furkotny I, II. „ „ . . . . .	„
Modry Stawek w dol. Jagnięcej. „ 1933 . . . . .	„
Morskie Oko. Sawicki, 1929 . . . . .	653
Siwy Staw w dol. Staroleśnej. Szaflarski, 1933 . . . . .	684
Smrekowicki Staw I, II. „ 1935 . . . . .	„
Staroleśniański Staw Wyżni. „ 1933 . . . . .	„
„ „ Niżni. „ „ . . . . .	„
Staw nad Stokiem. „ 1935 . . . . .	„
Szczyrskie Jezioro. Sawicki, 1929 . . . . .	653
Teryański Staw Niżni w dol. Niewcyrki. Szaflarski, 1935 . . . . .	684
Warzęchowy Staw w dol. Staroleśnej. „ 1933 . . . . .	„
Wielki Staw Hińczowy. Sawicki, 1929 . . . . .	653
Wielki Staw... w dol. Roztoki. Sawicki, 1929 . . . . .	„

## II. Indeks przedmiotowy map Polski

Zbójnicki Staw Wyżni. Szaflarski, 1933 . . . . .	684
Zbójnickie Stawy Średnie. „ „ „ . . . . .	„
Żółty Stawek w dol. Kieźmarskiej. Szaflarski, 1933 . . . . .	„

### TORUŃ

Thorunium. Cellarius, 1659 . . . . .	89
Thorunium. Thoren. Jansson, 1660 . . . . .	91

### TRECHTYMIROW (widok)

Techtimerou. Eine Cosackische Vestung an dem Nieper... Bodenehr, ok. 1740 . . . . .	181
----------------------------------------------------------------------------------------	-----

### TROKI, województwo

Partie de Lithuanie ou sont les Palatinats de Wilna et Troki... 1665. Ok. 1: 875.000. Sanson, 1675 . . . . .	110-115
-----------------------------------------------------------------------------------------------------------------	---------

### UKRAINA

Czerteż ukraińskim i czerkaskim gorodam ot Moskwy do Kryma. Ok. 1640. Bagrow, 1935 . . . . .	678, I-IV
Delineatio Generalis Camporum Desertorum vulgo Ukraina. Beauplan. 1648. Bagrow, 1935 . . . . .	678, VII
La Russie Noire ou Polonoise qui comprend les Provinces de la Russie Noire de Volhynie et de Podolie... connues sous le nom d'Ukraine ou pays des Cosaques... 1674. Sanson, 1675 . . . . .	110
Novam... Ukrainae Triumque principalium Russiae Fluminum delineatio- nem... G. Berge, 1680. Bagrow, 1935 . . . . .	678, VIII
Czerteż ukraińskim i czerkaskim gorodam ot Moskwy do Kieva... Ok. 1681. Bagrow, 1935 . . . . .	678-V
Typus generalis Ukrainae sive palatinatum Podoliae, Kioviensis et Braczlavi- ensis... Visscher — Jansson, ok. 1690 . . . . .	121
...czast' Velikija i Malyja Rossii, Polskija Zemli... Mengden — Bruce — Thesing, 1699. Bagrow, 1935 . . . . .	678, VI
Assoph... mit der kleinen Tartarey... auch Polnischen Graentzen. Bodenehr, ok. 1710 . . . . .	149, 181
Die Gegend zwischen Pultawa und Bender... Bodenehr, ok. 1710 „ „	„ „
Nouvelle carte de la Petite Tartarie et la Mer Noire... Delisle — Ottens, ok. 1735 . . . . .	176
Vkrania quae est Terra Cosaccorum cum vicinis... Homann — sukces. 1737 . . . . .	185
Theatrum belli Russorum... intra fluvios... Niester et... Don... Seutter — Homann. 1760 . . . . .	207
Amplissima Ucraniae Regio, Palatinatus Kioviensem et Braclaviensem complectens... Seutter, ok. 1750; Seutter — Lotter, ok. 1773 . . . . .	269-106; 236, 269-3.9, 273, 288-36
Nouvelle Servie aujourd'hui gouvernement de la Nouvelle Russie... Le Rouge... 1769 . . . . .	232
Nova Mappa Geographica Tartariae Europaeae... et... Crimeae... Probst... 1784 . . . . .	269

## II. Indeks przedmiotowy map Polski

UKRAINA, Rzeczpospolita	
Ukraina 1:10 M. Freytag, 1921 . . . . .	626
UKRAINA zob. też BRASŁAW, CZARNOBYL, CZERNIHOW, DNIETR, KAMIENIEC PODOLSKI, KIJÓW, KRYM, KUDAK, LATYCZÓW, MAŁORUS, NOWGOROD SIEWIERSKI, PŁOSKIRÓW, PODOLE, POŁTAWA, RUS CZARNA, RUS KIJOWSKA, TRECHTYMIROW, USZYCA, WOŁYŃ, ZASŁAW, ŻYTOMIERZ	
UŁA	
Ulla Fortezza nel confin di Lattuania [!] . . . . .	12-90
USZYCA, powiat	
Karta Uszyckiego Powiatu. Marczyński, 1822 . . . . .	368
WADOWICE, powiat	
Galizische Erbstaaten. Kreis 8. Wladowice [!]. Schlieben, 1830 . . . . .	416-17
WARSZAWA	
Varsovia. Cellarius, 1659 . . . . .	89
Varsovia. Jansson, 1660 . . . . .	91
Vue de Varsovie. Gueudeville, 1714, 1735 . . . . .	151, 177, 179
Varsovie. De Fer, 1725 . . . . .	174
Planta Miasta Warszawy z Przedmieściami. 1779. Gröll . . . . .	280-17
Plan de Varsovie levé par ordre de... Bielinski... Par... Rizzi — Zannoni. 1772 . . . . .	280-18
Plan g. Warszawy. Obodorski, 1849 . . . . .	507
Plan g. Warszawy. Il'in, 1871 . . . . .	558-41
Warschau 1:200.000. Freytag, 1921 . . . . .	626
WARSZAWA — geologia	
Profile geologiczne przez Warszawę. Sujkowski — Różycki, 1937 . . . . .	701
Mapa geologiczna Warszawy. Sujkowski — Różycki, 1937 . . . . .	„
WĘGRY — ludność	
Polonais dans la Haute Hongrie. Krzepowski, 1920 . . . . .	622-II, 23
WILNO	
Vilna. Cellarius, 1659 . . . . .	89
Vilna Litvaniae Metropolis. Jansson, 1660 . . . . .	91
Vue de Wilna. Gueudeville, 1714, 1735 . . . . .	151, 177, 179
Plan g. Wilno. Il'in, 1871 . . . . .	558
WILNO, gubernja	
Karta Vilenskoj gubernii. Savinkov, 1829 . . . . .	401, 415
Karta Vilenskoj gubernii. Il'in, 1871 . . . . .	558
WILNO, gubernja — ludność	
Wilna. 1917 (Völker - Verteilung) . . . . .	621
WILNO, gubernja — wyznania	
Karta... Vilenskoj gub. po ispovedanijam. 1864 . . . . .	549

## II. Indeks przedmiotowy map Polski

- WILNO, gubernja zob. też LITWA, gubernja
- WILNO, województwo
- Partie de Lithuanie ou sont les Palatinats de Wilna... 1665. Ok. 1 : 875.000.  
 Sanson, 1675 . . . . . 110-115
- WILNO, województwo — gospodarstwo
- Mapa woj. wileńskiego. Organizacje rolnicze i spółdzielcze. Ostrowski,  
 1931 . . . . . 662
- WILNO, województwo — komunikacja
- Mapa woj. wileńskiego. Koleje, drogi kołowe, rzeki spławne, poczty, stacje  
 pocztowe. Ostrowski, 1931 . . . . . "
- WILNO, województwo — ludność
- Mapa roziedlenia ludności białoruskiej w województwach wileńskim,  
 nowogródzkim. 1921. Ostrowski, 1931 . . . . . "
- Mapa roziedlenia ludności polskiej w województwach wileńskim, nowo-  
 gródzkim... 1921. Ostrowski, 1931 . . . . . "
- WILNO, województwo — oświata
- Mapa woj. wileńskiego. Sieć szkół z polskim jęz. nauczania. Ostrowski,  
 1931 . . . . . "
- WILNO, województwo — poczta
- Wileńszczyzna i Polesie. Grodkowski, 1935 . . . . . 679
- WILNO, województwo — wyznania
- Mapa woj. wileńskiego. Kościoły rz.-kat. i cerkwie prawosł. Ostrowski,  
 1931 . . . . . 662
- Mapa roziedlenia ludności katol. w woj. wileńskim. Ostrowski, 1931 . . . . . "
- Mapa roziedlenia ludności prawosł. w woj. wileńskim. Ostrowski,  
 1931 . . . . . "
- Mapa woj. wileńskiego. Roziedlenie ludności wyznania staroobrzędowego.  
 Ostrowski, 1931 . . . . . "
- WILNO, ziemia
- Ziemia grodzieńska i wileńska. 1 : 1 M. Romer, 1921 . . . . . 628-XIX
- WISŁOKA
- Jonction du Poprad et du Dunajetz aux deux Wisloka. . . . . 288-28
- WITEBSK
- Plan g. Witebska. Il'in, 1871 . . . . . 558
- WITEBSK, województwo
- Partie de Lithuanie ou sont les Palatinats de Polocz, Witepsk... 1665.  
 Ok. 1 : 875.000. Sanson, 1675 . . . . . 110-116
- Charte von Russisch Litauen welche die von Polen an Russland abgetretene  
 Woiewodschaften... Witepsk... enthält... 1775. Homann — sukces. 288-35

## II. Indeks przedmiotowy map Polski

WITEBSK, gubernja	
Karta Vitebskoj gubernii. Savinkov, 1829 . . . . .	401, 415
Karta Vitebskoj gubernii. Il'in, 1871 . . . . .	558
WITEBSK, gubernja — ludność	
Witebsk. 1917. (Völker-Verteilung) . . . . .	621
WITEBSK, gubernja — oświata	
Karta Vitebskoj Uczebnoj Direkcii. Kornilov, 1862 . . . . .	546
WITEBSK, gubernja — wyznania	
Karta... Vitebskoj gub. po ispovedanijam. 1864 . . . . .	549
WITEBSK, gubernja zob. też BIAŁORUS, gubernja	
WOHLAU, księstwo zob. WOŁÓW	
WOJNY	
Bataille de Wahlstadt... 1241. Kausler, 1839 . . . . .	458-I, 19
Carte de la Pologne... l'année 1625... Campagnes de Gustave Adolphe. Plater, 1827 . . . . .	389
Carte des conquestes de Charles Gustave et de Charles XII en Pologne. Gueudeville, 1714, 1735 . . . . .	151, 177, 179
Plan du fort de Czenstochowa assiégé... 1655. Plater, 1828 . . . . .	394-I
Carte de la Pologne... l'année 1655... campagnes de Charles Gustave. Plater, 1827 . . . . .	389
Plan de la ville de Posen... 1655. Plater, 1828 . . . . .	394-I
Plan de Vilna lors de l'invasion... 1655. Plater, 1828 . . . . .	394-III
Plan de Varsovie assiégée... 1656. Plater, 1828 . . . . .	„
Plan de la bataille de Varsovie... 1656. Plater, 1828 . . . . .	394-IV
Plan de Brzesc assiégé... 1657. Plater, 1828 . . . . .	394-I
Plan de Cracovie assiégée... 1657. Plater, 1828 . . . . .	394-II
Plan de Thorn assiégé... 1658. Plater, 1828 . . . . .	„
Plan de Kamieniec assiégé... 1672. Plater, 1828 . . . . .	394-III
Plan de Leopold assiégé... 1672. Plater, 1828 . . . . .	„
Plan de la bataille de Chocim... 1673. Plater, 1828 . . . . .	394-V
Camp retranché du Zurawno... 1676. Plater, 1828 . . . . .	394-V
Carte de la Pologne... l'année 1683... la campagne de Jean Sobieski. Plater, 1827 . . . . .	389
Plan de la bataille de Vienne... 1683. Plater, 1828 . . . . .	394-VI
Plan de la bataille de Riga... 1701. „ „ . . . . .	394-VII
Plan de la bataille de Kliszow... 1702. „ „ . . . . .	394-VIII
Theatre de la guerre des Couronnes du Nord... Sanson — Mortier, 1702 . . . . .	144-43
Carte de la Pologne... l'année 1702... campagnes de Charles XII. Plater, 1827 . . . . .	389
Plan de la bataille de Kalisz... 1706. Plater, 1828 . . . . .	394-IX
Plan de la bataille de Poltawa... 1709. „ „ . . . . .	394-X
Theatrum belli Ao MDCCXXXVII a milite... Russorum Imperatricis adversus Turcas Tattarosque gesti... Ottens, ok. 1740 . . . . .	176



## II. Indeks przedmiotowy map Polski

Carte de la Pologne... l'année 1757... campagnes d'Apraxine, Fermor et Soltykow. Plater, 1827 . . . . .	389
Theatrum belli Russorum victoriis illustratum... Seutter-Homann 1760 . . . . .	207
Theatre de la guerre entre les Russes, les Turcs et les Polonois... Le Rouge... 1769 . . . . .	232
Carte géographique du Theatre de la Guerre représentant le Royaume de Hongarie... avec une grande partie de l'Etat de Pologne. Lotter ok. 1790 . . . . .	269
Theatrum belli Russorum Victoriis illustratum... intra... Niester et... Don... Lotter, ok. 1790 . . . . .	269, 274
Pologne. Gravé par Alès. [Ruchy wojenne Pułaskiego, Kościuszki i Poniatowskiego]. Zbiór, 1839 . . . . .	459
Akcya pod Rohatynem. Rys. Dembowski (rkps) . . . . .	280-35
Plan de Choczim en Moldavie assiégé... 1788. Bouge . . . . .	285
Carte de la Pologne... l'année 1792... la campagne de Kochowski. Plater, 1827 . . . . .	389
Carte de la Pologne... l'année 1794... campagnes de Kościuszkó et Souvarof. Plater, 1827 . . . . .	389
Karte von Preussen und Polen zur Charakteristik der Kriege Napoleons. Lossau, 1845 . . . . .	496
Carte de la Prusse Orientale et de la Pologne. Thiers, 1859 . . . . .	535
Carte du pays compris entre la Vistule et la Pregel. " " . . . . .	"
Carte de la Pologne... l'année 1806... campagnes de Napoléon. Plater, 1827 . . . . .	389
Map of Prussia & Poland to illustrate the campagns of 1806. Johnston, 1850 . . . . .	511
Uebersichtscharte zu dem Feldzuge von 1806/7 in Polen und Preussen. Schütz, ok. 1830 . . . . .	417
Bataille de Pultusk... 1806. Kausler, 1839 . . . . .	458-VI, 129, 130
Battle of Pultusk... 1806. Johnston, 1850 . . . . .	511
Plan der Gegend von Pultusk. Lossau, 1845 . . . . .	496
Plans des environs de Czarnowo, Pultusk, Golymin et Soldau. Thiers, 1859 . . . . .	535
Plan der Gegend an der Wkra. Lossau, 1845 . . . . .	496
Plan de la ville de Dantzig et de ses environs. Thiers, 1859 . . . . .	535
Itinéraire de Napoléon... 1806 et 1807. Perrot, 1845 . . . . .	497
Carte de la campagne de 1807. 1833 . . . . .	427
Carte d'une partie de la Prusse et de la Russie pour l'intelligence des campagnes de 1807 et 1812. Jomini, 1841 . . . . .	474
Plan der Gegend von Pr. Eylau. Lossau, 1845 . . . . .	496
Champ de bataille de Preussisch-Eylau. 1807 . . . . .	330
Carte générale des mouvemens qui ont précédé la bataille de Preussisch-Eylau. 1807 . . . . .	"
Carte générale des mouvemens qui ont suivi la bataille de Preussisch-Eylau. 1807 . . . . .	"
Bataille de Preussisch-Eylau. Jomini, ok. 1830 . . . . .	410
Bataille d'Eylau en Prusse... Kausler, 1839 . . . . .	458-VI, 169-171

## II. Indeks przedmiotowy map Polski

Bataille de Preuss. Eylau... Jomini, 1841	474
Battle of Preussisch-Eylau... Johnston, 1850	511-38-39
Plan der Gegend von Heilsberg. Lossau, 1845	496
Bataille de Heilsberg... Kausler, 1839	458-VI-53
Plan de la bataille de Heilsberg... Jomini, 1841	474-IX
Battle of Heilsberg... Johnston, 1850	511
Plan de la bataille de Friedland. Jomini, ok. 1830	410
Bataille de Friedland... Kausler, 1839	458-VI-52
Schlacht bei Friedland. Gross, 1841	473
Plan de la bataille de Friedland... Jomini, 1841	474
Bataille de Friedland... Favé, 1845	493
Plan der Gegend von Friedland. Lossau, 1845	496
Battle of Friedland... Johnston, 1850	511
Carte de la Pologne... l'année 1809... la campagne du prince Poniatowski, Plater, 1827	389
Carte de la Pologne... l'année 1812... la campagne de Napoléon. Plater, 1828	"
Carte d'une partie de la Prusse et de la Russie pour l'intelligence des campagnes de 1807 et 1812. Jomini, ok. 1830	410
Carte générale d'une partie de la Russie. Gouvion S. Cyr, 1831	424
Map of part of Russia to... campaigns of 1812. Johnston, 1850	511
Carte de la Russie d'Europe. Thiers, 1859	535
Carte de la route de Wilna à Moscou. Thiers, 1859	"
Itinéraire de Napoléon... 1812. Perrot, 1845	497
Carte des environs de Polotsk. Gouvion S. Cyr, 1831	424
Plan de Polotsk et de ses environs... à l'intelligence de la bataille... 1812. Gouvion S. Cyr, 1831	"
Position des armées russe et française près de Smolensk. Jomini, 1941	410, 474
Battles of Smolensko... 1812. Johnston, 1850	511
Carte pour l'intelligence... de la bataille de la Beresina. Jomini, ok. 1830	410
Übergang über die Beresina. Gross, 1841	473
Ruchy wojenne w powstaniu narodowym 1831. Lelewel, 1836	495-5
Schlacht von Wawre... 1831. Smitt, 1839	462
Schlacht bei Bialolenka... 1831	"
Schlacht von Grochow... 1831	"
Schlacht von Dembe Wielkie... 1831	"
Treffen bei Iganie... 1831.	"
Gefecht bei Nur... 1831.	"
Schlacht von Ostrolenka... 1831.	"
Plan de la bataille d'Ostrolenka... 1831. Kausler, 1839	458-III-76
Prise d'assaut de Varsovie... 1831.	458-III-30, 61
Topografja bojów powstania 1863/64. Romer, 1921	628-XV
Russische Ostseeprovinzen. 1916.	618
Westrussland und Galizien.	"
Mittelrussland und Schwarzes Meer. 1916	"
Der Kurländische Kriegsschauplatz.	619
Suwalki und Litauen. 1916	"
Polen. 1916	"

## II. Indeks przedmiotowy map Polski

Galizien und die Karpathen. 1916 . . . . .	619
Wolhynien und Poljesje. 1916 . . . . .	„
Ostgalizien und Bukowina. 1916 . . . . .	„
Zniszczenia wojenne Polski. Romer, 1921 . . . . .	628-x
Polska w Komisji Konferencji Pokojowej. Romer, 1921 . . . . .	628-xii
Wielka wojna. Romer, 1936 . . . . .	690
Legjony „ „ . . . . .	„
Odrodzenie „ „ . . . . .	„
Polska wojna „ „ . . . . .	„

### WOŁÓW — WOHLAU, księstwo

Ducatus Silesiae Wolanus. Authore Iona Sculteto Sprotta. Ok. 1:170.000.	
Jansson, 1647, 1652, 1658, 1662 . . . . .	80, 84, 87, 96
Ducatus Silesiae Wolanus authore Jona Sculteto Sprotta... Ok. 1:130.000.	
Blaeu, 1663, 1665 . . . . .	97, 98, 99
Principatus Silesiae Wolani... 1736. Homann — sukces. . . . .	191-19

### WOŁYŃ

Haute Volhynie ou Palatinat de Lusuc; tiré de la Grande Carte d'Ukraine de... Beauplan... 1665. Ok. 1:875.000. Sanson, 1665 . . . . .	110
Basse Volhynie ou Palatinat de Kiow, tiré de la grande Ukraine de Beauplan... 1665. Ok. 1:875.000. Sanson, 1675 . . . . .	„
La Russie Noire ou Polonoise qui comprend les Provinces de la Russie Noire de Volhynie et de Podolie... 1674. Sanson, 1675 . . . . .	„
Partie occidentale de la Russie Polonoise... la Haute Volhynie... 1749.	
Robert de Vaugondy, 1749, 1774 . . . . .	189, 240
Partie orientale de la Russie Polonoise... la Basse Volhynie... 1749.	
Robert de Vaugondy, 1749, 1774 . . . . .	189, 240
Volhinie. Feuille 1—3. Le Rouge, ok. 1770 . . . . .	232 2-4

### WOŁYŃ, gubernja

Karta Volynskoj gubernii. Savinkov, 1829 . . . . .	401, 415
Karte von Wolhynien und Podolien. Stieler, 1857 . . . . .	528
Karta Volynskoj gubernii. Il'in, 1871 . . . . .	558

### WOŁYŃ, gubernja — ludność

Wolynien. 1917 (Völker-Verteilung) . . . . .	621
----------------------------------------------	-----

### WOŁYŃ, gubernja — wyznania

Karta... Volynskoj gubern. po ispovedanijam. 1864 . . . . .	549
-------------------------------------------------------------	-----

### WOŁYŃ, województwo — począta

Wołyń. Grodkowski, 1935 . . . . .	679
-----------------------------------	-----

### WOŁYŃ zob. też ZASŁAW, ŻYTOMIERZ

### WROCEŁAW

Breslaw. F. de Wit. Zbiór, ok. 1730 . . . . .	172
-----------------------------------------------	-----

### WROCEŁAW, diecezja

Carte du Diocese de Breslau... 1751. Homann-sukces., 1750, ok. 1763 i ok. 1773 (warjant) . . . . .	191-4, 217-18, 236, 31
----------------------------------------------------------------------------------------------------	------------------------

## II. Indeks przedmiotowy map Polski

### WROCŁAW, księstwo

Ducatus Breslanus sive Wratislaviensis. A. G. Vechnero ... et Iona Sculteto Sprotta... Ok. 1:250.000. Jansson, 1647, 1652, 1658, 1662	80, 84, 87, 96
Ducatus Breslanus sive Wratislaviensis. A. Georgio Vechnero ... et Iona Sculteto Sprotta. Ok. 1:250.000. Blaeu, 1663, 1665	97, 98, 99
Principatus Silesiae Wratislaviensis... 1736. Homann-sukces.	191-16

### WROCŁAW, okręg

Prov. Schlesien, Reg. Bezirk Breslau. Schlieben 1830	416-9
------------------------------------------------------	-------

### ZAMOSC

Samoscium. Cellarius, 1659	89
Zamoscium nova Poloniae civitas. Jansson, 1660	91

### ZASŁAW, gubernja

Karta Minskoj, Izjaslawskoj i Braclawskoj gub. Vilbrecht. 1792	292
----------------------------------------------------------------	-----

### ZATOR, księstwo

Ducatus Oswieczensis et Zatoriensis descriptio. Ortelius, 1571, 1575, 1579, 1584, 1592, 1598, 1603	16, 21, 22, 26, 31, 38, 41
Ducatus Oswieczensis & Zatoriensis descriptio 1592. Sta. Por. Quadus, 1608	48
Oswiecz. et Zator. Ortelius, Epit. 1594, 1602	32, 39
Ducatus Oswieczensis et Zatoriensis descriptio. Ortelius, Epit. 1595	33
Oswieczime[n]sis et Zatoriensis Duc. Bertius, 1606; Langenes, 1610	45, 49
Oswieczimensis et Zatoriensis Ducat. Bertius, 1617	52
Ducatus Osroiczensis [!] et Zatoriensis. Ortelius, 1655	717
Ducatus Oswieczensis et Zatoriensis. Blaeu, 1663, 1665	97, 98, 99

### ZIEMBICE — MÜNSTERBERG, księstwo

Principatus Silesiae Munsterbergensis... 1736. Homann — sukces.	191-10
-----------------------------------------------------------------	--------

### ZŁOCZÓW, powiat

Galizische Erbstaaten. Kreis 2. Zloczow. Schlieben, 1830	416-15
----------------------------------------------------------	--------

### ŻEGAŃ — SAGAN, księstwo

Principatus Silesiae Saganensis... 1736. Homann -- sukces.	191-9
------------------------------------------------------------	-------

### ŻEGIESTÓW, okolice

Przyłączone do Polski tereny nad Popradem w okolicy Żegiestowa. 1939.	715-5
-----------------------------------------------------------------------	-------

### ŻMUDŹ, księstwo

La Curlande... La Samogitie Duché en Lituanie... 1659. Ok. 1: 875.000. Sanson, 1675	110-114
----------------------------------------------------------------------------------------	---------

### ŻÓLKIEW, powiat

Galizische Erbstaaten. Kreis 3. Zolkiew. Schlieben, 1830	416-15
----------------------------------------------------------	--------

### ŻYTOMIERZ

Plan g. Żitomira. Il'in, 1871	558
-------------------------------	-----

### ŻYWIEC, okolice

Kotlina Żywiecka. 2 mapki 1:200.000. Janiszewski, 1938	704
--------------------------------------------------------	-----

### III

## INDEKS PRZEDMIOTOWY MAP I PLANÓW

w atlasach sztucznych („factices“), utworzonych w XVI i XVII ww.

Abla de Gratia	18-10	Artois. Sauson	100.X-68
Afryka. Forlani, 1562	12-70	Assisi. 1599	18-98
„ Gastaldo, 1574	12-71, 72	Assyrja, Mariette, 1651	100.IX-156
„ Nelli-Bertelli, 1564	12-69	Augsburg. 1569	12-84
„ Homen, 1569	12-7	Aunis, 1643	100.III-61
„ Hondius-Picart, 1644	100.V, 165	Auvergne. 1643	100.III-48
Aire. Oblężenie 1641	108.66, 67	Azja. Gastaldo, 1561	12-64-66
Albret (Duché d'). J. Boisseau,		„ Homen, 1569	12-7
1647	100.IV-58	„ Hondius-Picart, 1644	100.V-145
Aleksandrja — patrijarchat. Ta-		Azja Mniejsza. Gastaldo, 1570	12-63
vernier 1640	100.VII-169	„ „ Mariette	100.VIII-147
Alpy. Lazius, 1561	12-32	Baccarat	108-50
Ameryka. Bertelli	12-2	Bar-le-Duc. 1643	100.III-75
„ Hondius-Picart	100.V-170	Bassée (La). Oblężenie, 1642	108-66
„ Zalterius, 1566	12-3	Béarn. J. Boisseau, 1642	100.IV-56
Anatolja zob. Azja Mniejsza		Béauce. N. Berey, 1653	100.XII-39
Ancona	18-54, 67	Belgja	12-18
„ marchja. Camotius, 1566	12-44	Bergen op Zoom. Oblężenie,	
Anet (Eure-et-Loir)	18-107	1622	108-10, 15
Anglja. Bertelli, 1651	12-11	Berry. 1643	100.III-40
„ P. Mariette	100.VIII-118	Biskajska zatoka	100.XIV-59
Angoumois. 1643	100.III-61	Bitwa floty hiszp. i ang. 1588	108-3
Anjou. 1643	100.III-62	Bitwa w zatoce Matanzas, 1628	108-4
Antjochja — patrijarchat. Taver-		Bois-le-Duc zob. Hertogenbosch	
nier, 1640	100.VII-154	Bolonia	18-4 -61
Antwerpja	12-81; 18-11	Boulogne	100.I-69; 100.X-68
„ okolice	108-14	Bourbonnais	100.I-43
Apulja. Gastaldo, 1567	12-48	Bourbourg	108-67
Aragonja. 1641, 1653	100.II-115;	Brabancja. Olgiatus, 1567	12-20
	100.X-114	Breda	108-2
Ardabil	18-156	„ oblężenie 1624	103-11
Armenja. Mariette, 1655	100.IX-155	„ „ 1637	108-35, 36
Arras. Oblężenie, 1640	108-51	Breisach. Oblężenie 1638	108-43

### III. Indeks map w atlasach sztucznych

Brema	108-59, 60	Florencja	12-95; 18-41, 56, 60, 171
Bresse. 1643	100-III-49	Folembray (Aisne)	18-104
Bretanja. Sanson, 1650	100-X-66	Fontainebleau (Forêt de)	100-IV-33
Brie	100-I-27; 100-III-29	Fort Mardyck	108-69, 74
Brügge	108-I-1, 12, 69	Francja. Forlani, 1566	12-17
Brytania. Bertelli, 1561	12-11	„ Tavernier, 1643	100-VII-16
Burgundja. Sanson, 1648	100-X-41	„ J. Boisseau, 1643	100-IV-19
Calais. Oblężenie, 1558	12-80	„ De Fer	100-XI-23
Calloo, fort (Land v. Waes)	108-37, 40, 41	Francja, djecezje. J. Boisseau,	
Campeche (St. Francisco de		1642	100-IV-18
Campetie)	108-23	Francja, parlamenty	100-IV-20
Carrara (widok)	18-167	„ poczty. N. Berey	100-XII-21
Casale. Oblężenie 1630	108-19	„ rzeki. Sanson, 1641	100-VII-22
Chalon-sur-Saône	18-129	Frankfurt nad M. 1569	12-83
Champagne	100-III-24	Friuli. Forlani, 1564	12-39
Châtelet. Bitwa 1642	108-65	Fuentes, fort nad jez. Como	
Chur	18-164	(widok)	18-55
Città Vecchia (Malta). 1582	18-37	Gaillon (Eure et Loir)	18-105
Cremona	108-78	Gatinais. N. Berey, 1653	100-XII-37
Cypr. Bertelli, 1562	12-58	Genewa [1569]	12-82
„ Camotius, 1566	12-62	Genewskie jezioro	18-33
„ Forlani, 1570	12-61	Gennep	108-61, 63
„ Mariette	100-VIII-137	„ I. F. Brunettus, 1635	108-32
Dalmacja. Bertelli, 1565	12-43	„ G. Gutshoven, 1636	108-33
Danja. Mariette	100-VIII-129	Gent (Gand). Oblężenie, 1644	108-70, 71
„ J. Boisseau, 1644	100-IV-123	Genua	18-70
Dardanele. Bitwa, 1646	108-76	„ Bertelli	12-92
Dauphiné	100-I-51	„ Duchetti, 1581	18-92
Dombes	100-I-50	Germania. Gastaldo, 1559	12-24
Dunkerque	108-67, 69	„ Gastaldo-Bertelli, 1562	12-22
Egipt. Forlani, 1566	12-71	„ Gastaldo, 1564	12-23
„ Mariette	100-IX-168	„ Gastaldo-Duchetti, 1570	12-25
Elba (wyspa)	12-53	„ J. Boisseau	100-IV-78
Elvas (Portugalja). Oblężenie,		Goa	18-133
1658	108-77	Gotha	12-85
Eskurjal	18-90	„ Oblężenie, 1567	12-86
Europa	12-8	Gotland (wyspa). Bertelli	12-27
„ Camotius, 1568	12-9	Gozzo	18-37
„ Homen, 1569	12-7	Gravelingen (Gravelines)	12-79;
„ N. Berey, 1646	100-XII-5		108-67, 69
„ Hondius-Picart, 1650	100-V-14	Grecja. Gastaldo-Camotius	12-55
Europa południowa. 1661	100-XII-134	„ Bertelli, 1564	12-56
„ połudn.-wsch. Gastaldo,		„ Mariette	100-VIII, 39
1566	12-33	„ v. Lochom	100-IV, 128
Ferrara. Florimi	18-30, 49, 64, 172	Groenlo (Grolle). Oblężenie,	
Fiume	18-161	1627	108-13
Flandrja. Forlani, 1567	12-21	Guadelupa	100-VIII-176
„ J. Boisseau, 1646	100-IV-71	Guines. Oblężenie, 1558	12-78

### III. Indeks map w atlasach sztucznych

Guyennes. N. Berey, 1654	100-XII-57	Kuba. Bertelli	12-4
Haarlem	18-128	La Rochelle	18-126
Harlingen	18-135	La Rochelle C. I. Visscher, 1627	108-8
Hertogenbosch, 1629	108-17, 88, 39	„ „ Oblężenie, 1627. Ta-	
Hiszpanja. Zenoi, 1560	12-14	vernier	108-9
„ v. Lochom, 1646	100-VI-109	Landrecies. Oblężenie, 1647	108-75
Holandja	100-II-73	Languedoc, 1643	100-III-54
„ Oleatus, 1567	12-19	Lerida, 1644	108-72
„ Tavernier, 1640	100-VII-72	Leucate	108-34
Hulst. Oblężenie 1645	108-73	Limoges	100-1-45
Ile de France. 1643	100-III-29	Lombardja. Bertelli, 1565	12-38
Indje Wschodnie. Nelli-Bertelli,		Longone zob. Porto-Longone	
1564	12-67	Lotaryngja. 1643	100-III-75
Indje Wschodnie. Mariette	100-VIII-161	Louvain. Oblężenie, 1635	108-26
Indo-Chiny. Nelli-Bertelli, 1564	12-68	Lucca	18-51
Irlandja	12-13	Luksemburg	100-II-74
„ Bertelli, 1561	12-11	Lyon	18-59
„ Zalterius, 1565	12-12	„ Bertelli	12-77
„ Mariette	100-VIII-118	Lyonnais	100-1-44
Islandja	100-II-127	Maastricht. Oblężenie, 1632	108-21, 22
„ Bertelli, 1566	12-10	Mâcon (Saône et Loire)	18-129
Istria. Coppo-Bertelli, 1569	12-42	Madagaskar. Gastaldo, 1567	12-75
Italja. Gastaldo, 1561	12-35	Majorka. Bertelli	12-15
„ Bertelli, 1565	12-34	Malta	18-37, 40, 151; 100-IV-132, 135;
„ Le Clerc, 1610	100-1-98		100-XIII-133
Japonja. Mariette	100-VIII-161	Mantua	18-15, 28, 48
Jerozolima. M. Florimi	19-145	Martynika	100-VIII-175
„ patryjarchat. Taver-		Medjolan	12-91; 18-72
nier, 1640	100-VII-153	„ księstwo	12-37; 100-XII-99
Kadzand (okolice). C. I. Visscher	108-12	Meklemburg	12-26
Kair, Bertelli	12-102	Meppen	108-53
Kalabryja. Sanson, 1648	100-X-105	Messyna	18-79
Kanada. J. Boisseau, 1643	100-IV-172	„ Bertelli	12-100
Kandja zob. Kreta		„ Lafreri, 1567	18-97
Karyntja. Zalterius, 1569	12-40	Metz	18-125
Katalonja. 1641	100-II-115	Minorka. Bertelli	12-16
Kingsdown (Duyns). Bitwa,		Mirandola	12-94; 18-43
1639	108-47, 48	Monção (Minho)	108-54
Konstantynopol	12-101; 18-144, 153	Montauban	108-8
„ patryjarchat.		Morea. Camotius, 1569	12-57
Tavernier.	100-VII-144	Mühlberg. Przejście Karola V	
Korfu. Bertelli, 1564	12-54	przez Elbę	12-107
Korsyka. Gastaldo	12-50	Neapol	18-63, 68
„ Le Clerc, 1610	100-1-98	„ N. v. Aelst	18-31
Kreta. Bertelli, 1562	12-59	„ Bertelli	12-99
„ Camotius, 1564	12-60	„ M. Cartarius, 1579	18-36
„ Mariette	100-VIII-136	Neapol, królestwo. Camotius,	
Kroacja. Bertelli, 1565	12-43	1566	12-47

### III. Indeks map w atlasach sztucznych

Neapol, królestwo. Lochom	100.VI-104	Reims	18-127
Niderlandy zob. Belgia, Holandja		Rethel (pays de)	100.I-26
Niemcy zob. Germanja		Rheinberg	18-164
Nivernais. 1643	100.III-42	„ Obłężenie, 1633	108-24
Nordlingen, Bitwa, 1635.		Roma zob. Rzym	
A. Pauli	108-25	Rosja. Gastaldo, 1566	12-30
Normandja. Sanson, 1650	100.X-67	Roussillon (comté), 1639	100.IV-55
Norwegja. Camotius, 1562	12-26	Ryga	18-136
„ Mariette	100.VIII-129	Rzym. P. Ligorio	18-2.; 108-60
Ocean Atlantyczny. Bertelli	12-2, 69	„ Lafréri, 1557	18-34, 46
Ocean Indyjski. Bertelli	12-67, 68	„ Bertelli	12-98
Orange (principauté)	100.II-53	„ Brambilla, 1582	18-1-3
Ostenda	108-5	„ Tempesta	18-8
Ostia	18-160	Rzym, terytorjum. Bertelli, 1563	12-46
Padwa	18-35, 62, 71	Rzym, państwo kościelne. Ma-	
„ terytorjum. Gastaldo,		riette	100.VIII-103
1568	12-41	Sabaudja. Bertelli, 1562	12-36
Palermo	18-78	„ J. Boisseau, 1642	100.IV-101
Palestyna. Mariette	100.IX-151	Sachsenhausen (Frankfurt n. M.)	108-42, 52
„ v. Lochom	100.IV-148	Saint Christopher (wyspa)	100.VIII-177
Parma	12-92; 18-17, 53	Saint-Germain-en-Laye	18-108
Paryż	12-76; 18-103, 121; 100.IV-32	Saint Jean de Luz (port)	100.XIV-59
Paryż, djecezje. Sanson	100.X-28	Saint-Omer. Obłężenie, 1638	108-44
Paryż (les élections) J. Bois-		Saint-Omer, biskupstwo. San-	
seau, 1651	100.IV-31	son, 1657	100-X
Pas-de Calais	100-I-69	Saint-Valery	18-109
Pawja	18-47	Saintonge	100.I-60; 100-III-61
Perche	100-I-65	Salvatierra (Galicia)	108-54
Périgord (comté)	100.IX-46	San Domingo. Bertelli	12-4
Peru	12-6; 100-II-173	San Salvador. Bitwa morska,	
Piacenza	18-27, 50	1627	108-20
Picardie zob. Pikardja		Sardynja	12-49; 100-I-98
Piemont	12-37; 100.XII-100	Savoie zob. Sabaudja	
Pikardja. Sanson, 1651	100.X-68	Schenkenschanz	108-29-31
Piza	18-25, 52, 58, 65	Seine, gouvernement. N. Berey,	
Planigloby. Bertelli, 1565	12-1	1653	100.XII-37, 38
„	1584	Sens, widok. N. Berey, 1653	100.XII-37
„ Hondius-Picart	100.V-2	Siedmiogród. Gastaldo, 1566	12-33
Poitou	100.III-61; 108-7	Siena	12-9.; 18-57
Pomeranja. Camotius, 1562	12-26	Sluis (okolice). C. I. Visscher	108-12
Porto-Longone (wyspa Elba).		Stralsund. Obłężenie, 1628	18-152
Obłężenie, 1650	108-79	Sycylja	12-51, 52
Portugalja	100.VI-110	Szegedyn. 1566	12-89
Pozzuoli	18-68-76	Szkocja	12-11; 100-II-126; 100.VIII-118
Provence	100.X-52	Szwajcarja. Bertelli, 1567-7	12-31, 37
Prusy. Camotius, 1562	12-26	Szwecja	12-26; 100.VIII-129
Querey	100.VIII-47	Tarku (Derbent)	18-75



### III. Indeks map w atlasach sztucznych

Tivoli	18.5, 16	Valetta (La)	18.14, 42
Toskana. Bell-Armato, 1563	12-45	Valois (pays de)	100.I-30
Touraine	100-III-63	Venaissin (comté)	100-II-53
Tournehem, biskupstwo. Sanson, 1657	100-X	Vercelli. Oblężenie, 1638	108.45, 46
Trittau, zamek	18-73	Villers-Cotterets (Aisne)	18-106
Troja. P. Mariette	100-IX-146	Wenecja	12.97, 10.; 18-29, 69
Troyes, baillage de. N. Berey, 1645	100-XI-38	Wenecja, rzeczpospolita	100.VIII-102
Trydent	18-74	Wesel. C. I. Visscher, 1629	108-18
Trypolis. Bertelli, 1567	12-103	Węgry. Gastaldo, 1566	12-33
Tunis	12.73; 18-134	„ P. Mariette	100.VII-89
Turcja	100.VIII-143; IX-140; X-142	„ N. Berey, 1663	100.XII-90
Turyń	18-77; 108-49	Wiedeń. Zenoi, 1566	12-88
Tyrol. Lazius, 1561	12-32	Wittenberg	12-87
Uła. 1568	12-90	Włochy zob. Italja	
Valenza. 1635	108-27	Wolfenbüttel. Oblężenie, 1641	108.64
		Ypres, biskupstwo. Sanson, 1657	100-X
		Zons (nad Renem) 1642	108.58



## IV

## I N D E K S O S O B O W Y

(Liczby wskazują pozycje atlasów; liczby po kresce — mapy w danym atlasie)

- A: S: zob. Soli Achille
- Aa Pieter van der † 1730  
 Le Nouveau Théâtre... 1713 150  
 Nouvel Atlas... 1714 152  
 L'Atlas soulagé... ok. 1714 154  
 Nouveau petit atlas... ok. 1714 155  
 " 173-I, 2, 30; II, 54
- Abensour Léon 634
- Abu Ishak Ibrahim Ibn Alzar-  
 kala 513-IV
- Abu Ishak al Faresi Istahri,  
 934 513-III, IV
- Abu Rihan birunensis, 1030 513-V,  
 XVI
- Abul Hassan Ali Ibn Junis,  
 1008 513-II
- Abul Hassan Nureddin Ibn Said  
 magrebinus granatensis,  
 1274 513-IV
- Abul Hassan Ali Ben Omar al  
 Marrakushi 513-XXII
- Achmatov Ivan  
 Atlas istoriczeskij.. 1831 422
- Acuna Christobal de S. J. 163—67
- Adrichomius Christian \*1533†1585  
 Theatrum Terrae Sanctae...  
 1682 115  
 " 80
- Aelst Nicolaus van †1613 18—2, 31
- Aersen Cornelio \*1545†1627 52
- Aischylos 356—4
- Agniet (Agniet) Jacques 100-XIV
- Agrippa Marcus Vipsanius 356—3, 14;  
 393-XIV
- Aladar d'Edvi Illes 625
- Albert (Albrecht), arcyks. austrij.  
 \*1559 †1622 95—13: 108—5
- Albert (Albrecht), ks. pruski  
 \*1490 †1568 125 (nota)
- Alberti 118—58
- Aleau Etienne 163—16
- Aleksej Michajłowicz, car ros. 399
- Alès 432, 459
- Aleksander Wielki 359-IX; 393-II
- Alfred W., król anglosasów 513-VI
- Alison Archibald sir 511
- Allan George 315—11
- Allard 106, str. 115
- Allard Abraham 139
- Allard H. 124
- Allard Hugue starszy 139
- Allard Hugue młodszy 139
- Allard Karol (Carel)  
 Atlas minor. 1682... 139, 197,  
 " 211 str. 299
- Allen G. S. 229—1, 3, 6, 7
- Almagià Roberto (skrót: „Alm.”) 12
- Altmann Ju. Gr. 495
- Amaseo Gregorio 12—39
- Ambrosius Ernst Dr. 630
- Amthor Ed. i Issleib W.  
 Volks-Atlas, 1872 562  
 " 582
- Amurat III, sułtan turecki 18—153
- Amyot 722
- Anaximander 356—1, 5
- André 267—67, 71, 72; 280—18

## IV. Indeks osobowy

André A.	450	Apianus Philippus	124—52
Andree Richard *1835 †1912		Apraksin Stepan Fedorovicz, feld-	
Allgemeiner Handatlas. 1881		marsz. ros.	389-V
(I wyd.)	575	Arct Michał	608, 623, 710
Volkschulatlas, 1886	581	Arenberg (Aremberg) Auguste	
Allgemeiner Handatlas,		Marie Raymond prince d',	
1922, 1924	630, 633	comte de la Marek *1753	
Andrews John		†1833	185—2, 17
Historical atlas of England,		Argaria Gasparo	18—97
1797	300	Argelander Friedrich Wil-	
Andrijaszew Aleksander		helm August *1799 w Kłaj-	
Materiały po istoriczeskoj		pedzie †1875	
geografii Novgorodskoj		Uranometria nova, 1843	481
Zemli, 1913	723	Aristagoras	356—5
Andriveau-Goujon J.		Aristoteles	356—1, 8; 393-XIII
Atlas élémentaire, 1839,		Armand-Aubrée	406
1843	463, 487	Arrianus Flavius	356—15
Anhalt Dessau ks. zob. Radziwiłł		Arrivet J.	239, 280—18
Marja Eleonora ks.		Arrowsmith Aaron (star-	
Anna Marja, królowa francuska		szy) *1750 †1823	
*1601 †1666	95—5	Géographie moderne, 1804	322
Annete de Levi, duc de Vanta-		"	358—1; 524
dour	100-I, 45	Arrowsmith Aaron (młodszy)	
Ansart Félix		A comparative atlas, 1842	479
Atlas historique; ok. 1830,		Arrowsmith John	479
1840, 1842	403, 465, 478	Arsen'ev Konstantin Ivanovicz	402
Anselin	424, 435	Artemidorus z Efezu	356—2, 12
Anson George, lord	203	Artopoeius Petrus	39—58
Antiochus W.	359-X	Attyla	359-XIV
Antoine Louis	604	Aubert L.	719
Antropov P. A.		Aubin Augustin de Saint	221, 719
Finansovo-statisticzeskij		Aubry	294
atlas Rossii, 1898	597	Audran K.	234
Anuczyn Dimitrij		August II, król polski.	146-III-17;
Oczerki ekonomiczeskago		149, 196 str. 272	
položenija krest'jan v gub.		Augustus Octavianus	159—12;
Carstva Pol'skago, 1875	568	356—3, 14, 15; 393-XIV	
Anville Jean Baptiste Bour-		Ausfeld Johann Carl 470-XXIX, XXX	
guignon d' *1697 †1782		Aveleu	116
Nouvel Atlas de la Chine, 1737	178	Azara Félix de *1746 †1821	
An Atlas of ancient geo-		Voyages, 1809	339
graphy, ok. 1770	229	Baalde S. J.	194
Atlas antiquus, ok. 1799	305	Baba Andrea	125
A complet body of ancient		Babel P. E.	222
geography, 1802	316	Bac Sr. de	110—71
Anville d'	203, 227, 233, 282,	Bachelet	193
283—18, 301-I-97, 312, 317, 324,		Baertls Jos. Ant.	280—5
327, 333—31; 513—4			

IV. Indeks osobowy

B a g r o w Lev Semonovicz *1881	
Anecdota cartographica 1035	678
„Skrót „B“ 12—1, 41, 48, 50, 51	
64, 71—72	
B a i l l e u t François l'ainé	203
B a i s i e r	220, 221, 235
B a k k e r J. de	171—14
B a l b i Adrien *1782 †1848	
Atlas classique, 1830	455
Ahrégé de géographie. 1841	472
„	431, 438
B a l b i Luigi	12—36
B a l d a m u s Alfred	624
B a l s a n i Cesare	108—46
B a m b e r g L.	686
B a n d u r i u s (Banduri) Anselmus	
Ragusinus	163—79,
80; 171—56	
B a p t i s t I.	150
B a q u o y Jean Charles *1721	
†1777	202, 264
B ä r J. C.	
Eisenbahn-Atlas von Deutsch-	
land. 1858	531
„	470
B a r b i é du Bocage Jean	
Denis *1760 †1825	
Voyage du jeune Anacharsis.	
Cartes, 1790, 1798	282, 718, 719
Travels of Anacharsis. Cartes,	
1793	293
Anacarsi viaggio. Ok. 1800	310
Voyage du jeune Anacharsis.	
Cartes. 1817	352
Podróż młodego Anachar-	
sysa. Zbiór kart. 1825	376
Atlas illustré. 1843	483
„	513—L
B a r g u m Ch. & Fred. & Comp.	288—18
B a r n i k e l	227—44, 236—62
B a r r a l	108—34
B a r r i è r e (frères)	355, 424
B a r t h é l e m y Jean Jacques	
*1716 †1795	
Voyage du jeune Anachar-	
sis, 1830	405, 406
„	282, 293, 310, 376, 718, 719
B a r t h o l o m e w John *1831 †1893	
Philips handy atlas. 1880	572
B a s s e t	287, 483
B a s t i e n a i n é	439
B a t a l i n Fedor Aleksandrovicz	
*1823	
Albom k socz. Pjatigorskij	
kraj. 1861	540
B a t h e r Francis A.	594
B a t j u s z k o w Pompej Nikola-	
evicz *1810 †1892	
Atlas narodonaselenija zap.	
russk. kraja. 1864	549
B a u d r a n d Michel-Antoine l'abbé	
144—117, 158-B-I-101;	
192 str, 261	
B a u d r y	511
B a u e r, gen. ros. XVIII w.	280—20
B a u e r k e l l e r	524
B a y l y J.	233—9, 15, 16
B e a u b l é	304—7
B e a u c h e s n e Gouin de	163—69
B e a u l i e u Sébastien de Pon-	
tault *1613 †1674	
Le glorieuses conquêtes de	
Louis le Grand, 1676...	133
Plans et profils des villes	
de France. 1645...	134
B e a u m o n t Simon van	144
B e a u p l a n Guillaume Le Vasseur	
Sieur du †1670	89, 93,
97-II-28; 110—120-124; 121—82;	
146-III-17; 149 nota; 156-II-3;	
163—45; 171—26; 210—43, 46;	
601, 678-VII	
B e a u r a i n Jean de	134, 227
B e a u t e m p s - B e a u p r é Charles	
François *1866 †1854	
Atlas du voyage. 1807	331
B e a u v a u René François de, bis-	
kup w Turnay *1663 †1739	
158-B-II-18	
B e b b e r V.	605
B e c k E.	399—17
B e c k e r Matthias	49
B e e k Anna	84, 172—35
B e g e r Lorenz	169—24

IV. Indeks osobowy

- Behaim Martinus 513-XL  
 Beins Jean de 71 str. 64; 80 str. 74;  
 100-I, 51; 287-18  
 Belbraeus Io. 100-I-45  
 Belina - Wójcikiewicz  
 Kazimierz  
 Atlas poglądowo-statyst.  
 Polski. 1938 703  
 Bella Stefano della zob. Della Bella S.  
 Bell' Armato Girolamo (Hiero-  
 nimo Bellarmato) 12-45  
 Bellin Jacques Nicolas \*1703 †1722  
 L'histoire des voyages. Mapy 246  
 " 203, 223, 233-6  
 Bénard 445, 515  
 Bénard I. F. 174-I, II  
 Benedicti Ant. 323-23: 338  
 Benedicti Hieron. 338  
 Benjamin ben Iona Tudelensis.  
 XII w. 513-XVIII  
 Benigsen Leontij Leont'evicz 458-II-53  
 Benincasa Andreas 513-XXXIV-XXXV  
 Bennet Roelof Gabriel \*1774 †1829  
 Nederlandsche ontdekkin-  
 gen. Atlas. 1829 395  
 Berchem N. P. zob. Berghem  
 Berckenrode Balthazar Floren-  
 tius a 74, 108-69; 122-37, 38;  
 197-A-26, 29, 31  
 Berckenrode Cornelis Floris van  
 108-17  
 Berey 163-46, 47, 55e; 266-7  
 Berey Nicolas 100-XII  
 Berg (Montanus) Peter van 197-ods.  
 Berge (Bergen) Ernst Gottlieb von  
 678-VIII  
 Berger Friedrich Gottlieb 288  
 Berghaus Heinrich \*1797  
 Atlas von Asia. 1832-58 530  
 Physikalischer Atlas. 1838-48 504  
 " 470, 524  
 Berghem (Berchem) Nicolaus 106-1:  
 192-2; 211 str. 299  
 Bermann J. und Sohn. Kunst-  
 handlung, Wiedeń, 1839 461  
 Bernart Isaacus 69-35  
 Berndt zob. Freytag G. u. Berndt  
 Bernhardinus Venetus de Vitali-  
 bus 513-XLIV  
 Bertelli Donato 12-24, 82, 92,  
 93, 98, 100, 102, 107  
 Bertelli Ferrando (Ferdinandus)  
 12-1, 2, 4, 5, 10, 11, 15, 16, 22,  
 23, 27, 30, 31, 34, 36, 37, 38, 41,  
 43, 45, 46, 48, 54, 56, 58, 59,  
 67-69, 75  
 Bertelli Lukas 12-106; 18-33  
 Berterham (Bertram, Bexterham)  
 Joh. Bapt. 188  
 Berthius zob. Bertius  
 Berthot 431  
 Bertier David Nicolas, évêque  
 de Blois 158-B-I, 43-44  
 Bertius Petrus  
 Breviarium Orbis terrarum 117  
 Commentar, rerum germ. 1616 50  
 Tabularum geogr. libri 5. 1606 45  
 Tabul. geogr. contract. libri 7.  
 1617 52  
 " 46, 54, 100-XV-f.  
 Bertrand L. 492 ods.  
 Betgen I. F. 185-18-19  
 Beumont 108-21  
 Beurnonville Pierre Riel 285 str. 359  
 Bianco de Venetiis Andreas  
 513-XXXII  
 Biasioni Dominik 397  
 Bickerschepen Henrick 176-61  
 Biederman E. 532  
 Bielaerds (Bielaerts) J. B. 456, 457,  
 472  
 Bielenstein August Johann  
 Gottfried  
 Atlas der ethnolog. Geographie  
 des Lettenlandes. 1892 589  
 Bielenstein E. 589  
 Bieling Andreas 160 str. 204  
 Bieling Johann Heinrich Gottfried 185  
 Bieling Lorenz 160 str. 204; 173  
 Bieliński Franciszek, marsz. W Kor.  
 280-18  
 Bignon 287-17  
 Billaine Louis 142 str. 167  
 Billecoq J. B. 296  
 Billings Joseph 320

## IV. Indeks osobowy

Binet	445, 446, 460	Blohm Hans	99-XI
Bineteau P.	501	Blommart	142—10, 16
Binnart Martin (veuve de)	108—77	Blondeau	302, 317—17; 327—30, 32
Biské M. dr.	622—6, 16, 21—22, 28-29, 32, 33	Blooteling Abraham	196 str. 272
Buurman G.	209	Bobrik Herman *1814 †1845	
Black Adam & Charles	603	Atlas zur Geogr. des Hero-	
Blackwood William & Sons	511	dot. 1838	451
Blaeu Cornelius	73, 75, 210-1, 97	Bodeck (Bodecker) Nicolaus von	
Blaeu Joannes			80—15
Atlas Maior	99	Bodenehr Gabriel starszy *1673	
Grooten Atlas	98	†1766	
Le Grand Atlas	97	Atlas Curieux. Ok. 1710	149
"	172-I-4, 15; 172-II-14, 19, 24, 34, 40, 48; 176—47; 192—110; 196-III-37; 210-I-29, 31, 97; 210-II-148, 165, 166, 168, 170, 171, 173, 179, 182	Kl. Tartarey. Ok. 1740	181
Blaeu Wilhelm (Guiljelmus)		Bodenehr Gabriel młodszy *1705	
i Blaeu Joannes		†1779	149, 249-I-82
Theatrum Orbis Terrarum.		Bodenehr Georg Conrad *1673	
1640	73	†1710	149
Le Théâtre du Monde. 1645,		Bodenehr Johann Georg (Hans	
1649	75, 77	Jürgen) *1631 †1704	149
Theatrum Orbis Terrarum.		Bodenehr Johann Georg Frie-	
1648—54	82	drich *1691 †1730	149
Tooneel des aerdriex. 1645—		Bodenehr Johan Gottfried *1696	
1655	83	†1743	149
"	100-XII, 5; 106-uwaga; 121—63; 197-XVI, XVII; 209; 210-I-51, 76; 513-XLIX	Bodenehr Moritz *1665 †1748	149
Blaeu 100-XV, f; 124; 196-II, str. 272; 210-I—26, 34, 36, 37; 210-II—147		Boeckel Petrus	14—22
Blaisot	432	Boel Jean	108—82
Blanchon Joachim	100-I-45	Bogardus Johannes	37
Blesson Luis *1790		Böhm F.	484
Beitrag zur Geschichte des		Boily Charles Ange	267
Festungskrieges... Pläne		Boisseau Jean	100-IV, 100-XV, B
u. Karte	354	Bojarski Jan	368—6-9
Bleyswyck François van	150	Bolesław Chrobry	373, 382-II; 399, 492, 502, 608—3; 666—4
Bloch Jan		Bolesław Krzywousty	373, 399, 492, 502, 545, 576, 608—4
Wpływ dróg żelazn. na stan		Bolesław Wstydlivy	399, 492, 502, 608—5
ekon. Rossyi. Atlas. 1878	571	Bonne Rigobert *1727 †1794	
Bloch Maurice		Atlas. 1780	247
Bevölkerung des Franz. Kai-		Atlas encyclopédique. 1787	267
serreichs. 1861	541	Atlas. Ok. 1790	279
Bogatstva evropejskich go-		"	214, 245, 267—67, 71, 79; 513-L
sudarstv. 1867	551	Boonacker S. N.	66—40
		Bordone Benedetto	513-XLVI
		Borel Maurice & Cie	622
		Boreux	
		Tableaux de la guerre. 1799	306
		Borgonius Joannes Thomas	172-I-3

IV. Indeks osobowy

Bory de Saint-Vincent Jean		Briot I.	100
Baptiste baron		Brochthonus H	46
La France par tableaux.		Brockhaus i Avenarius	399-3-4
1844	489	Broeck Abraham van den	106-10; 197-A-37
Borzow A. A.	673	Broodelet (Broedelet) Johannes	283-114
Bosse A.	18-59	Brouwer	163-69
Bossius Jacobus Belga	12-64	Browne Christopher	210-II-162, 181
Bossuet Jacques Benigne	158-C-I-28, 29	Bruce Jacques Daniel comte	678-VI
Bouche Honoré	287-19	Brué Adrien Hubert *1786 †1832	
Boudet	264	Atlas. 1820	360, 361
Bouge Jean Baptiste de *1757		Bruin Georgius	
†1838		Civitates Orbis Terrarum. 1573	17
Beknopte aardrijkskundige...		"	18, 89-8
Atlas. Ok. 1825	377	Bruneau Robertus	41, 42
Petik atlas du Plat-Pays.		Brunettus Joannes Franciscus	108-32
Ok. 1829	396	Bruynel Jacobus	108-83
Zbiór map	285	Bruzen La Martinière A.	136
Boulland A.	489	Buache J. N.	322
Bouquet Dom Martin *1685 †1754		Buache Philippe	158-C-II-44 bis; 163-35; 266-12, 15
276-1		Buchon Jean Alexandre *1789 †1846	
Bourbon Marie de, princesse sou-		Atlas géogr. 1822	378
veraine de Dombes	110-I-50	Bück a Held E.	275
Bourgoin	175-15	Buczek Karol *1902	197-str. 274; 655, 678
Bourgoing Jean François ba-		Buder & Sülpke	196 str. 273
ron de *1750 †1811		Buisson François	343
Atlas... de l'Espagne. 1807	332	Bullingham of Ketton John	
Bourguignon	193	197-A-XXI	
Bourkhout Marie Christine van	285	Buno Johannes	117, 136, 157-17
Bouttats Gaspar		Burba Aleksander	459
Hongrie et Dalmatie. Ok. 1700	140	Bureus (Bure, Buraeus) Andreas	
"	109, 118-3, 7, 61; 119, 141	106 str. 113; 106-8; 161-I-10; 210-10; 210-I-31, 34	
Bouyn	142-12	Burgdörfer F.	697-9
Bovinet Giraldon	438	Burgh Willebordus van der	197-A-24
Mowen Eman.	233-19	Büsching D.	311-23
Bowles Carington		Busius Albertus,	34, 35
Zbiór map	233	Busius Bernardus	40
Bowles John	233	Busse M.	425
Brahe Tycho	98-I; 161-I-11; 163-37; 171-23; 183, 185, 249-I-59; 269-196	Bussemecher Johann	48-18, 72, 75
Brambilla Ambrosius	18-I-3; 32, 160	Buturlin Dimitrij Petrovicz,	
Braun Georg zob.: Bruin Georg		pułkownik, dyr. Imp. Bibl. w Petersburgu *1790 †1849	
Bredan Daniel	108-31	Atlas de la campagne 1812.	
Bremont Laurent	168	1824	371
Briançon Robert de	287-I-19		
Brion M.	230, 234, 235		
Brion de la Tour Louis			
Recueil des côtes de France	226		



IV. Indeks osobowy

Bytnarówna M.	688	Chamouin	343, 424
Cajander A. K.	654	Champion Édouard	640
Call Jean van	84	Chanlaire Pierre Grégoire	
Cambden Guillaume	77, 80, 83, 88, 98-IV, 101-50, 160	*1758 †1817	
Cambout Armand de	100-X-66	Atlas National. 1815	349
Camocio [Camotius] Giovanni		"	294, 319
Francesco		Charisius Petrus	210-I-29
Isole famose. 1574	20	Charle J, B.	483
" 12-2, 8, 9, 26, 44, 47, 57, 60, 62		Charles F.	
Campen Jacob van	107	Atlas de la Belgique. 1835	437
Campius D.	414	Charron Jean Jacques 158-B-I-22, 23	
Campius Fr.	505	Chastillon	108-44
Cang-Hi, cesarz chiński	178	Châtelain Frères, libraires	151
Cantel Pierre Joseph	287-27	Châtelain Zacharie	177, 179
Cantellius Jacobus	161-III-36	Chaudon L. M.	287
Canut	163-III-24-25	Chéon Victor	443
Capocaccia Gioseppe	18-30, 172	Chevallier	158-C-I-28, 29
Cappaccius (Capaccio) Giulio Cesare	159-17	Chisius Flavius Card.	192-110
Cappelier Bernard	158-B-II. 18	Chodkiewicz Br.	620-32
Caracci Agostino	287 str. 361	Chodźko Leonard *1800 †1871	
Cardin (Cardim) Antonio Francesco	142-15	Atlas des sept partages de la Pologne. 1846	499
Carez J.	378	"	720
Carlberg Berthold	711	Choiseau	333-10-11
Caroli Franciscus	197-VIII	Chorier Nicolas	287-18
Carolus (Charles) Emanuel II Sabaudiae princeps *1634 †1675	121-74	Chrichi maresciallo	108-27
Cartaro (Cartarius) Marius	12-58, 59; 18-36	Christian IV król duński	161-I-11
Cary	439	Christian V król duński	161-II, 3
Cassini Jacques Dominique *1747 †1845	271-54	Chrzczonowicz Jan	368-2, 4
Cassini Jean Dominique *1625 †1712	130, 131	Ciartres F. L. D. zob, Langlois François	
Cassini de Thury César François *1714 †1784	221	Ciechanowiecki Feliks	589-I-a
Cecco d'Ascoli	513-IX	Claess Cornelis	28
Cellarius Andreas Regni Poloniae. 1659	89	Claudius Tiberius, cesarz rzymski	18-160
Harmonia Macrocosmica. 1708	147, 121-82	Clavier	100-XV, f, g
Ch. J. zob. Chrzczonowicz Jan		Cloppenburg Johann	60, 61
Chalmandrier Nicolas	280-18	Clur Joannes	14-18, 22
Chambon	231	Cluverius Philippus *1580 †1623	
Chamerot	721	Introductio in geogr. 1683, 1697	117, 136
		" 106 uw.; 159-18; 161-I-5	
		Coccejo J. H.	159-33; 160-38
		Coché	285 str. 360
		Cochin Charles Nicolas *1715 †1790	267
		Cochin Nicolas	134
		Cock (Kock) Hieronymus	18-151

## IV. Indeks osobowy

- Coeck Geeraerd 80 str. 75;  
97-II-20; 104—4
- Coemans ab Horst Jacobus 34 str. 37
- Colberg J. zob. Kolberg J.
- Colbert de Croissy Charles Joachim  
evêque de Montpellier 158-B-I, 71
- Colbert Jean Baptiste Michel ar-  
chevêque 158-B-I—70
- Coligny Gaspar comte de Saligny  
110—65
- Collin Armand 639
- Collin Richard 108—67
- Colonna Marcantonio, vice re de  
Sicilia XVI w. 18—78
- Combette A. 516
- Comenius J. A. zob. Komensky  
Jan Amos
- Compagnon P. 203
- Condamine zob. La Condamine
- Conder T. 315—12, 23
- Condet J. 171—4, 26
- Coninx Arnoldus 33
- Contarini Giovanni Pietro 12—6
- Cook Thomas 293
- Copo (Coppo) Pietro 12—42
- Çoquart A. 174-II-49
- Cordier d'Abbeville Louis 116,  
158-B-I-II, C-II-48-51
- Cordier Robert 100-X, 101,  
116, 276—2
- Cornaro François 150
- Cornaro Jean, doża 151
- Coronelli Maria Vincenzo,  
\*1650 †1718
- Atlante veneto. 1691 125
- Koninck-ryck Morea. Ok.1700 141
- " 128—120; 159 - 24; 176—33,  
287—14
- Cortambert Eugène
- Nouvel Atlas. 1847 501
- Petit atlas de géogr. 1852 519
- Cosma III, książę toskański \*1639  
†1723 120—44
- Cosmant 203
- Courtalon l'abbé
- Atlas élémentaire. 1774 239
- Cóvens Jean 171, 172, 188. 192,  
209. 210, 211 str. 300
- Cóvens Junior 258
- Cóvens & Mortier 258, 266
- Coyet Petrus Julius 197-B-57
- Cran Hermann 48
- Crapelet 383
- Crepy 188
- Crophius Martin Gottfried 249,  
251, 253
- Cukrzyński W, 660, 672
- Cylo v Nikolaj Ivanovicz \*1801 †1879  
policmajster C. Siola; czło-  
nek komisji śledczej w Wilnie  
w sprawach powstania 1863  
Atlas goroda Carskago Sela.  
1857 527  
Plany S. Peterburga. 1853 520
- Cyrus, król perski 359-IV, V
- Czaki Fr. Fl. 288
- Czekanowski 628
- Czokolow I. I. 601
- Czort Tadeusz 655
- D. B. zob. Bertelli Donato
- Dal Trozzo A.  
Powszechny doręczny atlas.  
1829 391
- Danckerts Cornelis \*1536 †1595 156
- Danckerts Cornelis (starszy) \*1603  
†1656 66—21, 25; 106,  
108—48, 64; 122—51; 156-I
- Danckerts Cornelis młodszy 156-III,  
197-V
- Danckerts Cornelis de Rij \*1561 †1634  
106 uw.; 108—13; 156
- Danckerts Dancker (starszy)  
121—82, 156
- Danckerts Dancker. (młodszy) \*1663  
†1666 156-II
- Danckerts Henryk 156
- Danckerts Jan 156
- Danckerts Jan (de Oude) 156
- Danckerts Justinus †1718  
Description du Pais Bas. 1694  
135, 156-V
- Danckerts Justus † ok. 1692 121—4  
156, 197-IV

IV. Indeks osobowy

Danckerts Peter *1605 †1661	156	Delisle Guillaume *1675 †1726	
Danckerts Theodorus †po 1726	156-IV	Atlas nouveau.	1730
Danet, zięć N. de Fer'a	184	Zbiór map. 1700—1723	163
Darius Hystaspes	359-V, 393-II	"	106, 158-C-II, 44; 160; 161-
Daumont	287	III-6-7; 169—15; 176—33, 39; 192-	
Dautzenberg J. M.	285 str. 360	nota; 192-3, 9, 17, 18, 34, 62, 119, 120,	
Dawid, król	359-III, 393-I	123; 194, 196-III-1, 22, 33; 210-I;	
De Blignières	407	227, 233-12, 13; 249-I-5, 59, 72,	
De la Haye zob. Delahaye		73, 146, 273; 287, 288—54, 55,	
De Bure l'ainé	282, 718	289—15; 316—11, 12; 513-XLVIII,	
De Buschere I.	37		XLIX, L
De Chartres Duc	287-II, 21	Delisle Guillaume i Buache Phi-	
De la Rue	192 str. 267	lippe	
Debrou	285	Zbiór map. 1745—1788	266
Decker C.	109	Atlas. Ok. 1808	335
Decker Guillaume	394	Della Bella Stefano	108—79
Decker Karl v.		Delloye	440
Pläne zu Schlachten. 1837	448	Dembowski	280—35
Del Bene Ottavio	12—61	Dembscher Giusseppe	400
Del Sole Marco	12—2	Demertier	471
Delacroix l'abbé	259, 307	Demidova Aleksandra Nikolaevna	570
Delahaye	276—1, 4, 8, 10	Democrites	356—1
Delahaye l'ainé	304—16	Demoyencourt	407
Delahaye le jeune	304—11	Denis L.	287-IV-5, 8
Delahaye Guillaume Nicolas	189, 202,	Desbruslins	158-B-I—61—II—2; 239
	282, 304—141	Desenne	391
Delahaye I.	49	Desnos L. C.	
Delahaye P. fils	282	Atlas de France. 1763	216
Delalain	245	Atlas chorographique. 1766	222
Delalain Aug.	365	Nouvel Atlas d'Angleterre.	
Delalain Jules	537	1767	225
Delamarche Charles François		Nouvel itineraire. 1768	230
*1740 †1811		Atlas général. 1769	234
Atlas élémentaire. 1816	351, 355	Tableau de la France, 1772	235
Atlas de la géogr. anc. 1844	490	"	220, 221, 224, 331
"	259, 278, 304, 307	Desray	324, 361
Delamarche Félix		Des Rosiers (Derozier)	163—14, 17,
Atlas de la géogr. 1833, 1838, 1840		24, 25, 30, 32, 34, 49, 60, 71, 76	
	428, 452, 466	Deur Abraham Jansz	105—1;
"	351, 362	107—12; 122—5; 123—61; 139—8	
Delamarche Félix i Balbi Adrien		Deur Jacob	139—8
Atlas classique, 1839, 1842	455,	Dézauche	158-C-II—44 bis;
	480	266—15, 16, 335	
Delandine François Antoine	287	Dheulland	203
Delarochette L.	233—6, 12, 14	Dheulland G.	
Delarue Eugenie	285 str. 359	Duché de Brabant	193
Deleu I.	285	Dicearchus	356—3, 11
Delft Henry van	108—21, 62		

IV. Indeks osobowy

Didier	467, 515	Ducros	407
Didot	203	Dufart P.	365, 464
Didot Pierre (l'ainé)	334	Dufayel Georges	609
Didot (le jeune)	719	Dufour Adolphe Hippolyte	
Dien Charles	297, 362	Le Globe. Atlas classique.	
Diesth Aegidius Coppenius (Diest		1835	438
Giels van)	14—16, 19	Atlas de l'ancienne Pologne.	
Dietrich	628—XXXIII	1850	510
Dieu Antoine	158-I, II	Atlas universel. 1868	552
Dionysius Periegetes	356—2; 356—13	"	483, 535
Dionysius Sanctus	513-XXVI	Dufour Adolphe Hippolyte i	
Diot M-me	343	Chodźko Leonard	
Dirwalt Joseph		Atlas historique. 1821-1831	720
Atlas orbis antiqui. 1809	340	Duller Eduard	494, 542
Dittmar Heinrich		Dumas Matthieu comte *1763	
Historischer Atlas, 1856	525	†1837	
Dode de la Brunerie Guillaume		Précis des evenemens milit.	
vicomte, marsz. Francji		1817...	383
*1775 †1851	424	Domez	
Doetecomius Baptista	71 str. 63	Atlas national de France.	
Dolendo Bartolomeus Willemsz.	67—5	1793	294
Donek Adriaen van der	120—49	Domez, la veuve	294
Donis Nicolaus	513-XXXIX; 716	Duncker & Humblot	462
Doppelmayr Johann Gabriel		Dunwalt Hendrick van	141
*1671 †1750		Dupuis L. A.	304—12
Atlas novus coelestis. 1742	183	Durant	189
"	166, 185	Duruy Victor	
Dorn	283—1	Atlas de géogr. histor. 1840	721
Dorret James	227	Dusch Aleksander von	426
Douza I.	29	Dussen Jacobus	161-IV, 14
Drobnik	628-XXX	Dussy	235
Drogenham (Droogenham) Gerrit.		Dussy E.	202, 259—26, 28; 304
176—56-60; 192—19		Duszan Stefan, król serbski.	
Drouet. sekretarz ambasady fran-		1336—1355	382-IV
cuskiej w Warszawie; XVIII w.	202	Duvotenay Charles	
Du Bois Frédéric		Atlas de la Suisse. 1851	515
Voyage en Crimée. Ok. 1850	509	"	535
Du Bouchet	110—65	Duvotenay T.	483
Du Val Pierre		Dyonnet Ch.	460, 515, 535, 552
Cartes et tables... 1667	103	Dworzak Ludwik	655
Zbiór map, ok. 1677	112	Ebersperger J. G.	217
"	86, 110—76, 91, 93, 102, 136,	Edrisi Abu Abdallah Mohammed.	
"	138; 100-XIII—134; 192-str. 267	513-X, XVI 661	
Ducheto (Duchetto, Duchetti)		Edward III król ang. *1312 †1387	
Claudio (Clodius) †1585	12—25;	382-IV	
18-1, 3, 16, 32, 78. 160, 171		Eggers & Co	589
Duchetto Marcho	18—78	Ehrentraut W.	425
		Eimmart C. C.	283—1

## IV. Indeks osobowy

- Ekelöf Johann Adolf 587
- Elwe Jan Barend  
Compleete Zak-Atlas. 1785 260  
Reis-Atlas. 1791 284
- Elżbieta królowa ang. \*1533 †1603  
34, 35, 40
- Emmius Ubbo 197-A-42
- Ende Josua van de 30—12, 13, 14, 16, 17
- Endres H. Dr. Kustosz Biblioteki  
Uniw. w Würzburgu 14-nota
- Enghien d' 37
- Eratosthenes 356—2-9; 393-XIV
- Erkert R. F.  
Atlas ethnographique. 1863 548  
Etnograficzeskij atlas. 1863 547
- Ermonskij N. G. 673
- Ernst Jan  
Atlas sur les matières premières-clés. 1937 693
- Este Alfonso da 12—35
- Este Hippolito da, card. di Ferrara 18—16
- Estreicher Karol 388
- Eugenjusz ks. Sabaudzki \*1663 †1736  
144—113; 161-II-31; 177-V;  
192—101-B
- Eulenstein F. 528—5
- Evert zob. Trzaska, Evert i Michalski
- Eymery Alexis 390
- Eymery Fruger et C-ie 430
- Eynde Ioann van den 80
- F. B. zob. Bleyswyck François van
- F. F. 12—87
- Faber S. 160
- Fabert Abraham 18—125; 74
- Fabio Licinio zob. Licinio F.
- Fabretto R. 159—14
- Fajans Maksymiljan 545, 568
- Falck (Falk) Jeremias \*1609 †1677  
97-I, 98-I, 99-I, 176—47, 53
- Falski Marjan  
Atlas szkolnictwa powsz. R. P.  
1929 651  
Atlas szkolnictwa średn.  
1932 664
- Favé Ildéfonce  
Histoire et tactique... Atlas.  
1845 493
- Fayanus Ioannes, lekarz w Limoges  
58; 100-I, 45
- Fedix P. A. 506
- Fedor Borisowicz, cesarzewicz ros.  
73—9
- Felbiger Ignatius 191—4
- Fénélon François de Salignac 163—34
- Fer Antoine de 100-XI
- Fer Nicolas de \*1646 †1720  
Les forces de l'Europe. 1693 129  
L'atlas curieux. 1735 174  
Les frontières de France.  
Ok. 1743 184  
" 144—28; 146-VI; 158, 158-C-I-25,  
171—131; 184 (portret); 192—26;  
202—1
- Ferari generał 285
- Fermor Wilhelm, gen. ros. 389-V
- Ferdynand, książę hiszp., kardynał  
\*1609 †1641 108—26, 57
- Ferrarius 150
- Ferrier A. 472
- Ferrel J. Napoleon  
Compagnes de la Révolution.  
1861 542
- Feuillée P. Minime 163—53
- Fietta et Comp. 271—54, 55
- Filip IV, król hiszp. 68
- Fischer Alois 627, 637
- Fischer Gerhard 700
- Flacourt Etienne 202—2
- Flahaut 720
- Flamstéed Jean  
Atlas céleste. 1795 295
- Flechiér, biskup w Nismes 144
- Fleck O. 399
- Flemming Karol 608, 623
- Fleszar B. inż. 657
- Florentius a Langren Michael 71, 80,  
197-A, 18-20, 22
- Florentius a Berckenrode zob. Berckenrode F.
- Florimi Matteo 18—17, 25, 27, 28,  
30, 41, 44, 79, 145
- Floris van Berckenrode zob. Berckenrode F. Cornelis

IV. Indeks osobowy

Forlani Paolo Vermese	12—1, 6, 7, 17, 21, 23, 28, 33, 36, 39, 45, 46, 70, 74	Fryderyk Wilhelm I kr. pruski	169—23; 185—18,19; 197-VIII,68
Fortin J.	295, 307	Funke C. Ph.	
Foy W.	644	Atlas Orbis antiqui 1800	314
Franceschini Domenico	180	Atlas der Alten Welt. 1806	328
Franciscus monachus. 1526	513-XLVI	Furmerius Bernardus	34,40
Franco Giacomo 12—109;	18—291	Fuss Jan, rytownik i litograf	
Franz Johann Michael	190, 217	Wileński, ok. 1825	376
Franciszek II, cesarz	285	Gale Thoma	159—8
Freeman Edward August		Galignani de Karera Simonis	
Historiczeskaja geografija Europy.		haeredes	36
1892	590	Gall Jean Baptiste	
Freitag Gerard	197-A-41	Atlas ok. 1822	365
Frémin A. R.		Galle Philippe	32,33,39,717
Atlas universel. 1836	445	Gardiën Benoit	163—81
Petit atlas de la Belgique.		Garlej Tadeusz	704
1836	446	Garnery	352
"	439	Gastaldo Jacopo	12—1,23,24,28,29, 30, 33, 35, 41, 48, 50, 51, 55, 63, 64, 65, 66, 71, 72, 75; 42; 100-I, 98; 513-XXXIX
Freudenhamer Georg	97-II, 20; 207—19	Gasz Ju. Ju.	723
Freycinet Louis Claude Desau-		Gaultier Aloisius Edouard	
les de		Camille	
Voyage autour du monde. 1826	584	Atlas de géographie. Ok. 1819	357
Freytag G.		Atlas de géographie. Ok. 1830	407, 408
Welt-Atlas. 1908, 1921	610, 626	Gaultier B.	18—59
Freytag G. & Berndt	610, 620, 626, 627, 629, 637	Gaultier L.	407, 408
Friex Eugène Henri		Gautie Bastien (Amiens, 1641)	108—56
Pays-Bas. Ok. 1748	188	Gebethner i Wolff	620, 669
" 192—42, 44—46; str. 261—262; 193		Gedymin	399, 608—6
Fritsche Thomas	207	Gent Otto de	108—18
Fruger	430	George F. E.	483
Fryderyk II ces. niem 1212—1250		Gerritsz Adriaen van Haarlem	29
	382-III	Gerritsz Hessel	108—20
Fryderyk III król Danji 106—9;		Gerrua I.	614
	161-II,3	Ghelen Iohann Peter	169
Fryderyk I kr. pruski 166—51; 185—17;		Ghisolfi Filippo	108—27
202—75; 236—58; 298—11; 304—14		Gibert	214, 245
Fryderyk II kr. pruski	249—32	Gibson J.	233—11, 21, 23
Fryderyk Henryk de Nassau,		Giguët	325
ks. Orański	108—13,24,35, 61,62,70,73; 66—9.	Giorgio S. kardynał	18—172
Fryderyk Wilhelm II margr. brand.		Giraldon	343—2; 360
*1620†1688	210-I,100; 678-VIII	Giraldon-Bovinet	391—11, 12
		Glariss Dom Comes de Caylus	229—7

IV. Indeks osobowy

Gleditsch Johann Friedrich	207	Goux de la Bercher	158-C-I, 64-67
Glott	324	Górka H.	657
Glücksberg I.	484	Graminaeus Theodorus	17
Glücksberg N.	373	Granö J. G.	654
Glücksberg Teofil	399-9	Grapheus Alexander	17, 42
Glybov	555	Grieninger Johann	3
Główczewski W.	647, 656	Grimani Moresina Dogaressa, 1597	12-109
Godet des Marais Paul, évêque de Chartres (1695)	158-B, I-43, 44 bis	Grimm J. L.	
Godefridus Kempensis	25	Atlas von Asien. 1833	429
Goerce Wilhelm	102	Grimm Max	280-3
Goeree I.	151, I, IV	Grodecki Waclaw	14-44; 32-101; 33-95; 38-99; 48-75
Goldtschmid Mathias	99	Grodkowski Michał	
Goldtschmid Nicolay Peters	99	Atlas połączeń pocztowych	
Goleniszczew Kutuzov Michail		R. P. 1935	679
Ilarionowicz	454	Gröll Michał	280-17
Goliath Cornelis	106, 172-II, 45	Gross Joh. Gottfried	217
Golnitz	100-XV, 9	Gross Rudolf	
Golowaczew A. F.	551	Atlas der Schlachten. 1840	473
Golovin V.	560	Grot Adolph	288-37
Gołębiowski Łukasz	376	Groux	259
Gondius Ioannes Franciscus Paulus		Gruterus J.	46
	100-X, 28	Grzegorz VII papież	382-II
Gonzaga Francesco	100-I, 26	Grzegorz XV papież	108-82
Gonzaga Giov. Franc.	18-28	Guasco Carolus	108-32
Gool Jakob	99-IX	Gubryniewicz Br.	620-16
Goos Abraham	66-28; 80; 106-8; 160; 161-I-1, 12	Guerard N.	163-57. 174-I, II
Goos Pieter		Guerin Denis, zięć N. Sansona	86
De Zee-Atlas. 1669	104	Gueudeville Nicolas *ok. 1650	
Gorczyński Wł.	704-2	†1720	
Gorionides Joseph	513-VI	Atlas historique. 1705, 1735, 1739	151, 177, 179
Gorkin A. F.	692	Guicciardini Lodovico	
Göschel Georg Joachim	416	Paesi Bassi. 1581	24
Golthus Ioannes	210-I-72	Guillelmus tripolitanus	513-XXVI
Gotthard Philippus, princeps de Schaffgotsch	191-4	Gulich Johann Diederich von	157
Goulartius Iacobus	71, 84	Güssefeld Franz Ludwig	261,
Gouviou Saint-Cyr Laurent		263-9, 14; 290-17, 18; 198-9;	
marquis de, *1764 †1830		301-II, 59; 311	
Atlas des plans... campagne		Gustaw Adolf, król szwedzki	106-8; 161-I, 10; 389-I
1808, 1809	379	Guthrie	302, 324, 333, 336
Atlas des cartes... campagnes		Gutschouen Gerardus a Louan	
1792-1797	392	(Lovanensis)	108-26, 33
Atlas des Mémoires. 1831	424	Gwalterus Metensis	513-IX
Gouwen G. v. d.	139-15; 161-18; 161-II-6, 19, 20; 161-III-8, 10	Haack Hermann	711

IV. Indeks osobowy

Haase W.	494	Hekateus	356—5, 8
Haataja Kyösti	654	Hekelius Joh. Fried.	136
Habenicht Hermann	588, 595, 600	Helwig (Heilwig) Martinus	13—9; 14—26; 32—59; 33—51; 38—63; 39—59; 48—17; 73—27; 717—52
Habsburg Karol arcyks. Principes de la stratégie. Atlas. 1841	475	Hendeschel U. Rhein-Panorama. 1845	494
Hachette L.	441, 465, 478, 501, 519, 567, 596	Henger'sche Verlags-Buchhandlung	366
Hacq	720	Henneberg Gaspar Erlichensis	26, 38—100; 39—100; 73—15; 75—14; 120-uw.; 121—12
Haeg	392	Henninius Henr. Chr.	153
Haerne J.	229	Henryk IV, król franc.	18—121
Haeufler Franz	323	Henryk Sabaudzki, ks. d'Aumale	110—138
Hahn	375	Herder B. Neuer allg. Hand- und Schul- Atlas. Ok. 1830	409
Halasz Albert	625	"	458
Haldingham (w. XIII)	513-XXV	Herissant Jean Thomas	214
Halley Ed.	164—5; 176—13	Hérison Eustache Atlas portatif. 1806	324
Halma Franciscus	138, 145	Nouvel atlas. 1820	361
Hamersveld Simon	197-A-40	"	370
Hamersveldt E. S.	64—47; 73—15; 80—15; 197-A-42	Herkner Józef, litogr.	374-V
Hammer W.	484	Hermanarik	359-XIV
Haro Louis d'	134	Herodotus	356—1, 6; 365; 374; 393-XIII
Harlay Comte de Beaumont	112—10	Herrera de Laet	163—67
Harrewijn I.	114, 126, 127, 188	Hesiodus	356—1, 4; 393 XIII
Harrison W.	315—13	Hessel Gerardus	71, 73—13
Hartknoch Johann Friedrich	163—45; 171—26; 287-IV-15; 303	Hessel H.	561
Hase	463	Heurdt A. von	210-I, 101
Hase F.	523—36	Hevelius	163—45; 171—26
Hasius Johannes Matthias Atlas Historicus (1743—1750)	190	Heyn Pieter Pietersz, generał	108—4, 20 (portret)
"	248, 283—114	Heyns Peeter	16
Hatzfeldt Graf, generał	108—58	Hickmann A. L. Geogr.-stat. Universal-Atlas. 1921, 1925	627, 637
Hauer D. A.	301-I-3	Hilten Ian van	84
Hauman et Compagnie	472	Hinlopen Jac. Jacobi	197-XIII, 86
Haussard Ch.	202	Hinrichs	306
Haussard Elisabeth	202	Hinrichs J. C.	503
Haussard M. C.	202	Hipparchus	356—2, 10
Havertuyn Petronela van, zona Olivier Hondjusza	197-ods.	Hipping A. I. i Kunik A. A. Karty i plany Nevy. 1913	616
Haywood	229—1, 3, 6, 7		
Haze de Georgio Jermimus	161-IV-13		
Hecke Adrianus van	161-II-7		
Hegedis A.	696		
Heinsius A.	144		
Heinsius Daniel	46, 54, 117		



IV. Indeks osobowy

Hirsvogelius Augustinus	16, 21	Hondedei abbas	717
Hleb-Koszańska Helena Dr	492-ods.	Hondius	513-XLVIII
Hocquart (veuve)	342	Hondius Elisabeth	197-ods.
Hoefnagel (Hoefnagle) Georg	17, 18, 172-II-49	Hondius Henryk *1573 †ok. 1649 w. Hadze	197-ods.
Hoen A. & Co.	665	Hondius Henryk *ok.1597 †ok.1644	58; 62—173; 63, 69, 70, 71, 74, 80—14; 108—2; 38, 39, 63; 124, 197-I-66; 197-ods.
Hoffer	283—1	Hondius Jodocus *1563 †1611	46, 47, 51, 52, 55, 58, 59, 62, 63, 64, 65, 69, 70, 71, 74, 80, 100-V; 106; 108—17; 124—28; 156-I-4; 196-II-17; 197-ods.
Hoffer Andr.	301	Hondius Jodocus *1595 †ok. 1650	60, 197-ods.
Hofmann Theodor	582	Hondius Jodocus *1621	197-ods.
Hogeboom A.	120—41; 121—35	Hondius Jodocus ur. 1626	197-ods.
Hogenberg François	18	Hondius Jacobus	44
Hollesloot Goeyvaert Willemsen van	29	Hondius Joannes	80, 84
Holzhausen A.	620	Hondius Olivier †ok. 1584	197-ods.
H o m a n n Johann Baptista		Hondius T.	100-V-2
Neuer Atlas. 1711	166	Hondius Wilhelm	197-ods.
Atlas Methodicus. 1719	157	Hondius Wilhelm *1597 †ok. 1654	89; 197-ods.; 678-VII
Kleiner Atlas. 1726	167	Hondt Pierre de	182
Grosser Atlas. 1737	185	Honoré	177
Bequemer Hand-Atlas. 1754	277	Honoré François l'	151
Kleiner Atlas Scholasticus		Honorius Augustodunensis	513-VIII
1712—1760	207	Hood	336
Zbiór map	201, 283	H o o g h e Romein de *1645†1708	
„ 160, 160—3; 227, 185-I (portret); 206, 233—17; 270—33		Zee Atlas 1694	132
H o m a n n J. B. i sukcesorowie			118, 171, 177-II; 192
Grosser Atlas. 1737—1747	185	Hoorn Ioannes van	197-XIII,78
Atlas Silesiae. 1750	191	Hoorn Simon van	106—2
Maior Atlas Scholasticus.		H o r n Georges *1620 †1670	
1752—1786	199, 262	Description exacte de l'univers.	
Atlas Compendiarius. 1753	263, 298	1741	182
J. Hübners bequemer Schul-		Horsley Johann	316—10
Atlas. 1754	289	Houdon d'	424
Atlas Geogr. Maior. Ok. 1763	217	Houfnaglius Georgius	91—41
Atlas Regni Bohemiae. 1776	243	Houten G. van	106-uw.; 161-III; 161-IV
Atlas Methodicus. 1777	244	H o u z é Antoine Philippe	
Zbiór map.	236, 237, 238; 248; 258: 261; 280—8,13; 288; 290; 301; 311. 183, 280—8,13; 311	Atlas historique. 1849	506
H o m a n n Johann Christoph		Hottomanus Fredutius aneonitanus	513-XXXI
Grosser Atlas.	185	Hübbe H.	470
Zbiór map.	283		
Homen Giacomo	12—7		
Homer	356—1, 4; 393-XIII		

## IV. Indeks osobowy

Huberti Gaspar	118—4	Jabłoński E.	657
Hübner	697—7	Jacewicz ainé	487
Hübner Johann	167, 207, 217, 233—18, 289, 697—7	Jacobs Jan	108—29
Hude Johannes	161-IV-12	Jacowits Gérard	285
Huet	192 nota	Jaeger Jean Chrétien	299
Huguetan frères	143	Jagen I. van	258
Huillier l'	112—72	Jäger G.	525
Hulst van Keulen Gerard	257	Jaillot	106-uw.
Humblot	462	Jaillot Bernard. Antoine. †1749	116
Huot J. N.	450	Jaillot Bernard Hyacinthe	116, 158-B
Hurter Joh. Christ.	149	Jaillot Hubert-Alexis †1712	
Husson Pierre	146-VII, 197-XIV	Le Neptune François. 1693	130
Hutter F. X.	261—3; 288—33; 298—10	Recueil des cartes. 1697	137
Huyberts K.	144—66	Atlas François. 1695	158
Huydekooper Johann	80, 84	Jaillot H. 100-XV, a; 116, 128, 143, 144, 146, 158-B, 171—4, 12, 23, 32; 176—32; 192—13, 22, 23, 32, 36, 37, 41, 47, 50, 55, 60, 64, 65, 67—71, 81, 83, 84, 88, 93, 97, 98, 99, 107, 113; 197-VI; 204, 210-I-87; 211-str. 298	
I. L.	142—4	Jaillot Simon	116
Ibn Junis	513—XVI	Jaillot M-elle	116
Ibn Said Magrebinus	513—XXI	Jakób II król ang.	287—13
Idrisi zob. Edrisi		Jakób III król ang.	287—14
Ihlée E.	525	Jakubowski Jan	645
Ił'ın Aleksej Afinogenowicz *1832 †1889		Jakubski A.	648—6
Podrobnjy atlas Ross. Imp.		Jamar A.	524
1871	558	Jan Kazimierz, król polski	161-I-12 (portret); 399, 492, 502
Uczebnyj geogr. atlas. 1872,		Jan Olbracht	399, 492, 502
1877	563, 569	Jan III Sobieski	118—4; 192-ods.; 389-III
Opyt statist. atlasa Ross. Imp.		Janiszewski Michał	
1874	565	Geograf. atlas Polski. 1938	704
Podrobnjy atlas vsech czastej sveta. 1884	579	Jansson Joannes	
Ill y e f a l v i Lajos I.		Nouvel Atlas. 1649	76
Budapest. 1933, 1935	668, 680	Atlas Minor. 1651	78
Innocenty X, papież	100-V-53	Nouvel Atlas. 1653	80
Inselin C.	163—59	Nieuwen Atlas. 1652—1656	84
Ismael Abulfeda	513-XXIII	Atlas Maior. Pars V. 1657	85
Issakof Jacques	514	Novus atlas. 1658	87, 88
Issleib Wilhelm		Italiae urbium tabulae	90
Volks-Atlas. 1872	562	Illustriorum urbium Europae	91
"	582	Nieuwen Atlas. 1642-1662	96
Ivanov P. Ja.	580	Zbiór map	197
Izabella Klara Eugenja infantka hiszpańska, żona Albrech- ta VIII arcyks. austrj.	96—13		
Izmajlov Lev Vasil'ewicz	166		
Jabłoński Aleksander			
Atlas historyczny R. Polskiej 1899—1904	604		

IV. Indeks osobowy

"	47, 50, 53, 55, 59, 62—521; 63; 64—47; 65, 69, 70, 71, 74, 94, 106-uw; 121, 124, 156-I-4; 182, 192—28, 103; 196-str. 272; 211- str. 299	Jouvin de Rochefort	144—28
Janssonii J. Heredes	121—93	Józef I, ces. niem.	140, 285
Jansson W.	124	Jubrien Jehan Chaulonnois	100-I-26
Jansson-Waesberge	121—84; 196 str. 272; 197	Jügel Karl	494
Jansson van Waesberge Joannes	102, 197 ods.	Justinianus	359-XVI; 393-XII
Jansson van Waesberge Wilhelm (Gilles)	197	Julien Roch Joseph	Atlas. 1751 188 Le Théâtre du monde. Ok. 1769 227
Janvier	214, 245, 288	Julien	225, 239
Jättinig C. v.	523	Julius Caesar	159—4
Jefferis Thomas	225, 227	Jungmann C.	528—6
Jenvillers	158-C-I-45	Jurany Wilhelm	502
Joannes a Deutecum (Doetecum, Dotecum)	13—6; 28—37-40; 29—3, 6—9;	Jurczyński J. M.	Pięć części świata. 1931, 1933 653, 670 Europa. 1933 669
Joannes de la Cosa	513-XLI	Jurczyński J. M.	632
Joannes Noviomagus	5	Jurva Risto	Atlas der Eisverhältnisse des Balt. Meer. 1937 694
Joannes Ruremundamus	5	Jusseret J.	Atlas historique. 1836 443
Joannes Wilhelmus ks. Julichu i Kliwji	34, 35, 40	Kachovskij Michail Vasil'evicz	389-VI
Jode Gerardus de „Tabulae Germaniae“. 1570	13	Kaduszyń I.	Atlas geogr. 1925 638
Jodocus a Meggen	12—31	Kaepelin et C-ie	453
Johnston Alexander Keith Atlas to Alison's History. 1850	511	Kaercher Karl	Orbis terrarum. 1827 387
Jollain Fr.	100-XV	Kaiser Karl	Atlas der Pommerschen Volks- kunde. 1936 686
Jollain F. l'ainé	100-XV, f, g, h	Kałusowski	399—3, 4
Jollain Gerardus	100-XV, i, j,	Kameneckij V. A.	673
Jolowicz Joseph	399—9	Kampen Alb. van	598
Jomard	438	Kanut W.	382-II
Jomini Antoine Henri de Atlas de Tactique. 1806	325	Karamzin	422
Atlas de l'Histoire des guerres du la revolution. 1820-24	372, 457	Kardzis Z.	662
Atlas portatif. Ok. 1830, 1841	410, 474	Karol III, król hiszp.	210-II-131-por- tret; 211—6
Atlas pour le Traité des grandes opérations. 1839	456	Karol VI, cesarz niem.	176-ods., 232
Jottrend Julien	285, str. 360; 492-ods.	Karol Gustaw, król szw.	394-I; 389-II; 399
		Karol Martel	382-I
		Karol XII, kr. szwedzki	163—6, 7; 389-IV; 399

## IV. Indeks osobowy

- Karol Wielki 382-I; 608-I  
Karol Emanuel, książę sabaudzki 212—59  
Käs Johannes Jacobus 146-III, 41  
Katarzyna I, carowa ros. 166  
Kauffer Michael 159—43, 44;  
160; 165—9, 10, 18-20, 23, 31  
Kaufer Michael junior 160-13  
Kaul'bars Aleksandr Vasil'evicz  
Atlas pomêrov r. Amu-Dar'i.  
1888 584  
Kausler Franz Georg Friedrich von  
Atlas des plus mémorables ba-  
tailles. 1839 458  
Kazimierz Wielki 125-nota; 373;  
382-IV; 399; 492; 502; 608—7;  
666—8  
Keere Colette van den 197-ods.  
Keere Pieter van den  
Germania Inferrior. 1617, 1622  
54, 57  
La Germanie Inferieure. 1622 56  
„ 58, 60-119, 131, 495; 61, 66, 78,  
106-nota; 182  
Keil W. i Riecke Fr.  
Deutscher Schul-Atlas. 1886 582  
Keizer (Keyser, Keyzer) Jacob  
176—35, 36, 50; 176-ods.; 194;  
228—7  
Keller Henri 439  
Kenckel Joannes 185-1  
Kepler Johann. 163—37; 171—23  
Keppen V. 605  
Keschedt Piotr 53  
Keulen Gerard van 172-I-12; 197-XIII  
Keulen Joannes van 218, 257  
Keyl M. 280—17  
Khasdaï ben Isaak 513-I  
Kiepert Heinrich  
Neuer Hand-Atlas. 1871 559  
Atlas antiquus. 1902 602  
Kiersnowski I. A.  
O napravlenii vëtra. Atlas.  
1895 592  
Kilian Georg Christoph  
Théâtre de guerre en Allemagne.  
Ok. 1761 213  
Kilian W. 172-I-34  
Kirkwood and sons  
The Royal Universal Atlas.  
1808 336  
Kitchin Thomas 227; 233—14, 22  
Klaproth Heinrich Julius von  
\*1783 †1835  
Tableaux historiques de l'Asie.  
1825 385  
Klasing zob. Velhagen & Klasing  
Kleckin B. A. 638  
Kleiner Salomon 375  
Klimaszewska J. 688  
Klodwik, Chlodwig 359-XVI  
Knapton J. & P. 229  
Knipping Erwin 595  
Knittel I. E. 414  
Kober I. L. 566  
Koburger A. 513-XL  
Koch Fred. 471  
Koch Julius 624  
Kochański Kazimierz 642  
Kochowski, gen. ros. zob. Kachovskij  
Koehler Johann Dawid  
Descriptio Orbis antiqui.  
Ok. 1720 159  
Atlas Manualis. Ok. 1725 160, 165  
Koenig Gottlieb  
Novyj škol'nyj atlas. 1845 495  
Köhler A. H. 503  
Kolberg Juliusz \*1776 †1831  
Wzory rysowania map 380  
Atlas Królestwa Polskiego. 1827  
388  
Komensky Jan Amos 71  
Kondet I. zob. Condet I.  
König G. 525  
Konstantyn Porphyrogeneta 163—79,  
80; 513-VI  
Kopernik Mikołaj 183, 185, 234  
Koppmayer Jacob 148  
Korbel Stanisław  
Atlas geogr. 1938 705  
Kordt Venjamin Petrovicz  
Materialy po istorii russkoj  
kartografii. 1899, 1910 612  
„ 678-VII

IV. Indeks osobowy

Korn Wilhelm Bogumił		Kul'zenko S. V.	612
Atlas kieszonkowy. 1806	326	Kuncewicz Adam	
Kornilov Ivan Petrovicz		Plany przeglądowe miast	
Atlas uczebných zavedenij		polskich. 1929	652
S. Peterburgsk. Ucz. Okr. 1862		Kunik A. A.	616
	546	Kuropatkin Aleksěj Nikolaevicz	
Korsak Raymund	368—2	Srazenie pod Mukdenom. Karty.	606
Korzeniowska Marja Regina		Küssel Mateusz	160
Nałęcz		Kutscheit Johann	
Atlas histor. 1831	425	Historisch-geogr. Atlas. 1844	491
"	459	Kuznecov J.	
Kosińska-Bortnicka S.	704—2	Uczebnyj atlas Rossijskoj Im-	
Kosmas	356—3	perii. 1861	543
Kościuszko Tadeusz	389-VII; 459	Kwaśniewicz M.	657
Kotkowski Bolesław i S-ka	659, 669	Labanna Joannes Baptista	80
Kotzebue Otton Evstafievicz		La Condamine Charles-Marie de	
Atlas k puteszestviju. 1821-23	369	*1701 †1774	203
Kozierowski Stanisław		Lacroix S. F.	322
Atlas nazw geograficznych Slo-		Laet Herrera de	163—67
wiańszczyzny zach. 1934-37	695	Lafont Guillaume	163—28
Kozłowska-Budkowa Zofja	655	Lafreri Antonio	12—64; 18—46, 97
Krajewski St.	657	La Harpe Jean François	364
Kramer Jodocus Henricus	115	Lairesse G. de	106-uw.; 120, 121
Krates	356—1	Lalande	295
Kratz J.	528—6	Lallemand	430
Krause Jakub	36-nota	Lamarche zob. Delamarche	295
Krayenhoff bar. gen.	460	La Martinière	182
Križek Vaclav		Lambertus f. Onulfi	513-VIII
Atlas statisticky. 1874	566	Lambilly G. de Soc. J.	144—32;
Król E.			158-I-B, 41
Miasta Palestyny. 1936	687	Lämke Dora	686
Krugovskij	442	Lange Henry	
Kruse Christian		Atlas von Nord-Amerika. 1854	522
Atlas. Ok. 1822	366	Langenes Barent	
Kruse Christian i Kruse Fried-		Thresor de chartes. 1610	49
drich		Langhans Paul	593
Atlas zur Geschichte aller		Langlois François — pseudonim:	
europ. Länder. 1834	433	Chartres (Chartres) F. L. D.	
Krusenstern Adam Johann von		*1589 †1647; rytownik pa-	
Atlas k puteszestviju. 1813	347	ryski	18—104-109
Atlas zur Krusenstern Reise	348	Langlois Hyacinthe	
Krzepowski W.	622—23	Atlas universel. 1798, 1802	302, 317
Kubijovycz Volodymyr		Nouvel Atlas. 1806, 1807	327, 333
Atlas Ukrajiny. 1937	696	Nouvel Atlas portatif. 1834-35	439
Kudrewicz Olgierd	622	"	358
Kühn Fridericus	97-III-14, 15;		
	98-III-14, 15		

## IV. Indeks osobowy

Langlumé J.	477	Leach Jean	203
Langren Michel le jeune	108—67	Le Béalle A.	537
Languet de Sivry	163—24, 25	Le Bourgeois Mart. Atrebatensis	100-XV, k
Lapie	343, 515, 524	Le Brun	287
Lapie Pierre i Lapie Alexandre		Lebrun Th. i Le Béalle A.	
Emile		Géographie élémentaire.	
Atlas universel. 1829, 1833, 1838	430, 431, 453	Ok. 1860	537
Lapie Pierre	343—2	Le Camus Nicolas	158-B-I-101
Lapointe E. D.	112—63, 64	Le Charpentier	222
Laporte Joseph		Le Chevalier Armand	552
Atlas moderne portatif. 1780	255	Lechevalier J. B.	
Lappo-Danilevskij A. S.	616	Recueil des cartes de la	
Larousse Pierre		Troade. 1802	318
Nouvel Atlas. 1924	634	Leclerc	398
Las Cases Emmanuel comte de		Leclerc aîné	407
(pseud. Le Sage)		Le Clerc Jean	100-I
Atlas historique. Ok. 1807	334	Lecoffre Jacques	469
" " 1802-1808	337	Lecomte Ferdinand	
" " 1825	381	Atlas et légendes... de l'esquisse	
" " 1829	398	biogr. sur le gén. Jomini. 1861	544
" " 1837	449	Ledoux Abel — fils	405
Istoriczeskij atlas. 1810-1812	345	Ledoux Étienne	364
Histor.-geneal. Atlas. 1831	426	Ler Genrich Antonovicz	
Atlas généalogique. 1835	440	Karty k strategii. 1855	580
"	378	Le Goux de Laberchere Charles,	
Lascy de	176—42	evêque de Lavaur	158-B-I-73
Lassailly Ch.		Legrand	215
Atlas—guide. 1889	586	Lehmann Edgar	667
Latjan de i Keizer Jacob		Lehnhardt J.	
Reis-en Hand Atlas. Ok. 1750	194	Schul-Atlas. 1846	500
Lattré J.		Lehuby P. C.	453
Atlas moderne. 1762, 1778	214, 245	Leigh	439
"	286	Lelewel Joachim	
Laurenberg Joannes		Atlas do Badań Starożytności.	
Graecia antiqua. 1660	94	1818	356
"	120—46	Dzieje starożytne. Atlas. 1818	359
Laurentz Henry	49	Mały atlas do historii Pol-	
Laurie Robert i Whittle James		skiej. 1824	373
	229, 316	Atlas do Historii i Geografii	
Lauro Jacomo	18—98	starożytnej. 1828	393
Lauwers Conradus	118—4	Atlas do Dziejów Polskich.	
Lauwerens: Scherm:	210, 211	1829	399
Lavergne-Montenard de Tressan		Atlas do Dziejów Polskich.	
Louis de, évêque du Mans		1830	411
	158-C-I-48-51	Histoire de Pologne. Atlas.	
Lazius Wolfgang	12—32; 71	1844	492

- Geschichte Polens. Atlas. 1847 502
- Zbiór tablic do wykładu dziejów powszechnych. Ok. 1825 382
- Zbiór map. 1827—1839 459
- Géographie du Moyen-Age. Atlas. 1850 513
- Dwanaście Krajobrazów do Dziejów Polski. 1859 534
- Lelewel J.: rękopiśmienne uwagi bibliograficzne w atlasach  
12-str. 13; 22, 27, 39, 48, 53, 68, 75-str. 70-71; 86-nota; 100-str. 98 n.; 106, 112, 116, 118, 120-str. 136 n.; 136, 139-str. 164 w. 4 i n. od góry; 143-str. 170 n.; 163-str. 217 w. 21 od góry, str. 218 w. 3 od góry, str. 219 w. 6 od dołu; 176-odsylacz, str. 239 w. 8 od dołu, str. 240 w. 20 od góry, str. 241 w. 5 od góry; 182; 185-str. 250 w. 5-7 od góry; 188-str. 253 w. 18 n. od góry; 192-str. 260 n.; 193, 200, 203; 210-str. 289 w. 23 od góry; 211-str. 299 w. 5-6; 217-str. 303 w. 27-32; 219; 227; 234-str. 316 w. 2-4; 240, 241, 245, 282; 285-str. 358-ods., str. 360 w. 25-27; 287-str. 361 w. 11-12, 15-23, str. 362 w. 23-25, 36-37, 41-43; 361; 436-str. 433 w. 31-32; 717-str. 530 w. 13-17
- Lelewel J.: drobne uwagi rękopiśmienne  
12—78, 79, 82, 90, 106, 110; 13—4, 9, 17; 32, 39, 47, 49, 52, 90-str. 96; 100—98; 106-str. 111 w. 7 i 9 od góry; 113, 116, 120—12; 120—35; 124—46; 135-str. 162 w. 4 od góry; 139—18; 149-str. 181 w. 8 od góry; 157-str. 193 w. 16 od góry; 158-str. 194 w. 9 od dołu, str. 195 w 10 i 13 od góry, str. 196 w. 15 od góry i 1 od dołu; 161-I-12, II-9, 12 i III-3, 6-7, 33; 163-str. 217 w. 18 od dołu, str. 221 w. 5, 9, 13 od góry, str. 222 w. 15 od dołu; 166-str. 226 w. 19 od góry; 167-str. 226 w. 9 od dołu; 169-str. 228 w. 5-8 od dołu, str. 229 w. 1-2 od góry; 171-str. 231 w. 6-7 od góry i w. 6 od dołu, str. 232 w 1 od góry, str. 233 w. 12 od góry, str. 234 w 5 od góry; 175-str. 239 w. 3 od góry; 176-str. 240 w. 13 od dołu, str. 242 w. 9 od góry; 182; 192-str. 260 w. 2 od góry, str. 266 w. 11, 27 od góry; 194; 197-str. 273 w. 20 od góry; 211-str. 297 w. 15 od dołu; 218, 222; 285—23, str. 358 w. 6 od dołu, str. 359 w. 17 i 19 od dołu; 287-str. 361 w. 3 od dołu; 296-str. 369 w. 17 od góry
- Lelewel J.: cytaty z dzieł  
13-str. 16; 63, 74-nota; 132, 160-str. 206 w. 16 od dołu; 196-str. 272 w. 8 od dołu; 211-str. 299 w. 15—16, str. 300 w. 25—32; 373-str. 404 w. 20—25; 393-str. 415 w. 25—33; 425-str. 430 w. 21—29
- Lelewel J.: własnoręcznie wykonane karty tytułowe, frontyspisy i indeksy  
13, 18, 23, 30, 95, 106, 112, 119, str. 120; 161-I, II, III, IV; 162, 171-str. 230 w. 13-19 od dołu; 172, 176, 188, 192; 196-I, II, III; 200, 203, 211-str. 297 w. 10-13; 234-str. 315 w. 36-42; 243; 248-str. 324 w. 1-3; 266; 269-str. 344 w. 6 od dołu; 283-str. 355 w. 6-8; 301; 395-str. 416 w. 2 n. od dołu, str. 417 w. 3 n. od góry
- Lelewel J. 66-str. 57 w. 14 od góry; 67-str. 58 w. 10 od dołu; 79; 105-str. 110 w. 17 od góry; 106-str. 115 w. 23 od góry; 111-str. 127 w. 16 od góry; 128-str.

IV. Indeks osobowy

149 w. 11 od góry; 139-str.163 w.1 i 4 od dołu, str.164 w. 25 od góry; 144-str. 171 w. 1 od dołu, str. 175 w. 9 od dołu; 152-str. 185 w. 11 i 16 od góry; 155-str. 186 w. 8 od dołu; 156-str. 187 w. 3, 7, 12, 19 od dołu; 160-str. 204 w. 2 i 8 od góry, str. 205 w. 4 od góry; 161-str. 215 w. 3 od dołu; 163-str 220 w. 15 od góry, str. 221 w. 25 od góry, str. 222 w. 3 od góry; 166-str. 225 w. 18 od dołu; 171-str. 230 w. 5 i 10 od dołu, str. 232 w. 4 i 22 od dołu; 172-str. 234 w. 15 od góry; 176-str. 243 w. 3 i 18 od góry; 185-str. 250 w. 19 od góry; 192- str. 259 w. 3 od dołu, str. 263 w. 3, 12, 26 od góry, str. 264 w. 19 od góry, str. 267 w. 18 od dołu; 204-str. 284 w. 16 od góry; 217-str. 304 w. 9 od gó- ry; 232-str. 313 w. 5, 6, 8 od góry; 246; 267-str. 343 w. 13 od góry; 276-str. 350 w 1 od góry; 285-str. 357 w. 4 i 21 od góry; 425-str. 429 w. 2 od dołu; 608, 623, 720		Leth Andries	172-II-31
		Leth Hendrik de	
		Nieuwe geogr. atlas. Ok. 1774	241
		"	172-II-31
		Leutemann H.	503
		Levasseur Victor	
		Atlas classique. 1840	467
		"	483, 516
		Lévi Alvarès D.	
		Nouvel Atlas complet. Ok. 1840	468
		Leyen Antonio van	108—83
		L'Huillier I.	122—13, 15, 16, 17, 19; 123—21; 142—11, 13
		Lhuyd Humpfred Denbigiensis Cam- brobritannus	58, 71
		Licinio Fabio	12—35, 65, 66
		Liebaux Jean Baptiste	163—5, 75
		Liebaux le fils	163—6, 7, 9, 10, 35-40, 44, 48, 49, 51, 69; 266—8
		Liechtenstern Joseph Marx Frei- herr von	323
		Lies	105—17
		Liesganig	323—17-20
		Ligorio Pirrho	18-24; 108—80; 159—15
		Limiers H. P. de	177-VII
		Lindeman O.	176—33
		Lisjanskij Jurij	
		Sobranie kart k puteszestviju. 1812	346
		Lithocomus Albertus (Lambertus)	34, 35, 40
		Littlebury Robert	197-str. 275
		Ljaskoronskij Vasilij G.	
		Guil. Levasseur de Beauplan. 1901	601
		Ljubij Fedor	341
		Lobeck Tobias	
		Atlas. Ok. 1760	208
		Lochom Michel van	92; 100-VI; 110—65, 71, 142
		Loewenberg Julius	
		Atlas geograficzny. 1843	485
		Longchamps	287-IV-15
		Loon van	96; 158-C-I, 25
		Loon H. van	163-55
Lemercier	540		
Lemoitier Elisabeth	86		
Lencewicz St.	704—8		
Leopold	108—75		
Leopold, ces. niem.	99-I; 202, 304—14		
Le Peletier Michel	287-IV, 15		
Lerch I. Mart.	129		
Lernutus Jan	43		
Le Rouge George Louis			
Atlas nouveau. 1748	186		
La Hollande. 1748	187		
Troubles de l'Est. 1770	232		
"	205, 206, 224		
Le Roy H.	100-IV-58		
Le Sage zob. Las Cases Emmanuel			
Lesperon, présid. de l'Élection de Mondidier. 1712	163—17		
Leszczyński Stanisław, król polski	304—15		



IV. Indeks osobowy

Loon Joannes van		Lugtenbourg J. van	171—19
Noort-Star ofte Zee-Atlas.		Luycken Caspar	166
1667	102	Łubieński Tomasz gen.	462
"	121—87	M. C. zob. Cartaro Marius	
Lopez D. T.	261	Maaskamp E.	
Lorrain Adolphe		Atlas portatif. 1822	367
Carte de la Hollande. 1839	460	Mac M. litograf wileński XIX w.	
Loskutov Il'ja	486		576, 662
Lossau von		Macar de	396
Charakteristik der Kriege Na-		Maclot M.	234
poleons. Atlas. 1845	496	Maelsonius Franciscus Petrus	
Lotter C.	288	Enchusianus	29—1; 30—1
Lotter Georg Friedrich	249-I-146,	Magimel	435
208, 209—211, 221, 238, 267—		Magin	100-XV-f
270, 273, 274; 250—63		Maginus Antonius	36
Lotter Gustav Conrad	249-I-212, 213	Maginus Ioannes Antonius	53
Lotter Matthieu Albert	249-I-23,	Maheu zob. Mayeux	
37, 132, 134, 205, 206, 246—248,		Mahomet III, sułtan turecki	
267—270, 273, 274; 271—19; 288			18—153; 70, 399
Lotter Tobias Conrad		Maier Tobias (Majer, Mayer) *1723	
Atlas Novus. Ok. 1780	249, 251,	†1762	191—1, 10 b; 201—4;
	252		206, 217—13; 233—11, 20; 236—
Atlas Minor. Ok. 1780	253, 254		59, 61, 83; 237—42, 43
Atlas Novus. Ok. 1790	271, 274	Maillart Jean François Joseph	
Zbiór map. Ok. 1773	238		285-str. 359
" " " 1790	269, 270,	Maillart Jeanne Cathérine	285—1, 23;
	272, 273, 275		285-str. 359
" " " 1800	311	Maillart Philippe Joseph	284-str. 359;
" " " 208, 209, 236—82; 250,			285—18, 20
	288—36	Maiocchus Horatius	18—78
Lotter Fratres	249-I-135, 280;	Maire	163—64
	269—164, 237; 271—25	Mairs F. T.	288
Lovffius Iordanus	115	Majer zob. Maier	
Lubinus E.	58; 210-I-76	Majkov V. N.	550
Lucas à Deutecum	13—6	Makenzie Murdoch	
Luczickaja M. V.	590	Aanwyzing voor de zeelieden.	
Lude Gaspard de Daillon Albien-		1764	218
sium episcopus	110—73	Makowski Tomasz	73—13, 14;
Ludwik, Duc de Bourbon	158-B-I-54, 55		97-II, 24, 27; 196-II-17
Ludwik XIII, król franc.	52, 74,	Maksymiljan, ces. niem.	17
	95—5; 108—55, 56	Malte-Brun Conrad	
Ludwik XIV, król franc.	112—29;	Précis de la géographie. Atlas.	
	222, 287—19; 447	1810, 1837	343, 450
Ludwik XV, król franc.	171—2-5	"	324, 431
Ludwik W., król węgierski	382—IV	Małeck i Mieczysław i Nitsch	
Ludwik August de Bourbon, Duc		Kazimierz	
le Main	175—5	Atlas językowy polskiego	
Ludwik Napoleon ks.	285	Podkarpacia. 1934	674

IV. Indeks osobowy

Männert Conradus	375	Mazarin cardinal	134
Mantoux	720	Mazzella	159—17
Marco del Sole	12—2	Meares John	
Marco Polo	513-XVII, XLVIII	Collection des cartes géogra-	
Marcus Beneventinus	12—22	phiques. 1795	296
Marczyński Wawrzyniec ks.		Méchain	295
Gub. Podolska. 1820-22	368	Medici Ferdinandus	34, 35, 40
Marechal Mathias	100-I, 50	Medved'ev I.	540
Mariette	276	Meertens Johannes	172-II-45
Mariette Pierre	86, 100-VIII, IX, X; 101, 110, 142—12-14	Megasthenes	356—1
Marin	245	Mehler Jan, kapitan inżynierów	280—14
Marinari Horatio	108—81	Mejerus Iohannes	99
Marinus	356—3, 17-19	Mela Pomponius	
Marks Adolf Fedorovicz		De Orbis situ. 1564	11
Bol'szoj vsemirnyj nastol'nyj		"	159—9; 513-XXXIII
atlas. 1905	605	Mellin Ludwig August Graf	
"	597	Atlas von Liefland. 1798	303
Marlborough	161-II-9; 179-I; 192—41; 192-str. 261	Mello Francisco de	108—66
Marmol	142	Ménard et Desenne	391
Marsili comte	163—51, 52	Mendez Silva Rodrigo	161-III-31; 163—46; 171—27
Martin de Aragon	108—46; 206	Mengden	678-VI
Martinet Thérèse	206	Mentelle Edme	
Martini Aegidius	58; 66—15; 95—14	Atlas de la monarchie Prus-	
Martinière La zob. La Martinière		sienne. 1788	268
Martinius Martinus Soc. Jesu	98-IX; 142—13	Atlas des commençans. 1802	319
Marx D. R.	387, 399—14	Mercator Gerardus *1512 †1594	
Massa Isaacus	69—35; 74; 121—6; 197-B-61	Atlas. 1595	34, 35
Masudi	513-I, VI, XVI	" 1602	40
Mat P. I. de	381	" 1606	46
Mat de — veuve	407	" 1607	47
Matvëev Andrej Artamonovicz		" 1616	51
163—9-10; 171—9-10; 192—17		" 1623	58
Maupeau Augustin de	158-B-I-72	" 1630	60
Maupin S.	18—59	" 1632	61
Maurepas comte de	186, 203	Atlas Minor. 1621	55
Maurus camaldolese	513-XXXIII	" " 1628	59
Maurycy (Maurits) von Nassau I.		Mercator G.—Hondius I.	
18—154; 161-I-14		Atlas ou representation...	
Maurycy Wilhelm, ks. orański	67—5	1633	62
Mayer zob. Maier		Atlas das ist Abbildung...	
Mayeux (Maheu) Alexandre	285	1663	63
		Atlas ofte Afbeeldinghe... 1634	64
		Atlas Novus. 1638	69, 70
		" " 1641	74
		Atlas Minor. 1634	65

IV. Indeks osobowy

Mercator G.	25, 80, 84, 95—9; 124, 142—10, 11; 156-I-4; 196-II- 17; 211 - str. 299; 513-XLVII, XLIX	Miller Konrad	Mappae Arabicae. 1926-31	661
Mercator Ioannes	34, 35, 40, 46, 58	Mitcheł C. & Co (por. Michelot)		336
Mercator Michael	34	Mittler E.		448
Mercator Rumoldus	34, 40	Młodecki J. N.		459
Merian Matthaeus		Mochnecki R.		714
Topographia Helvetiae. 1654	81	Mohammed ibn Ali, kartograf	arabski z Tunisu, XVI w.	661
"                                    18—8,	127	Moisy Alexandre *1763 †1827		334
Mertens A.	498	Moithey		265
Merveilleux	163—43	Mojżesz	359—1; 393-I	
Merzbach Ludwik	373, 399—13	Moletto (Moletius) Gioseppe	9, 10	
Mesmes Jean Jacques comte		Mollo Tranquillo	340	
d'Avaux	112—16	Mondhard	287—25, 26	
Metellus Joannes	34, 35, 40	Monfort zob. Scherer i...		
Metius Adrianus	197-A-41	Monin Charles V.		
Metzburg	323—21-23	Petit atlas national. 1833	432	
Meyer Hermann Julius		Atlas classique. 1836	444	
Historischer Handatlas. 1911	615	Petit atlas classique. Ok. 1840	469	
Geographischer Handatlas.		Monin Charles V. i Frémin A. R.		
1913	617	Atlas universel de géogr. an- cienne et moderne. 1836	445	
Kleiner Handatlas. 1923	631	Petit atlas de la Belgique.		
Michael de Murano	513-XXXIII	1836	446	
Michaud	325	Monnier David, litogr. w Lille		
Michalet E.	128—118	XIX w.	492	
Michalski St. zob. Trzaska, Evert i...		Montanus Iohannes	51	
Michail Fedorowicz, car ros.	73—9	Montanus (Berg) Petrus	44, 54, 56, 58, 66, 74, 197-ods.	
Michał Wiśniowiecki, król polski	399, 492, 502	Mormila	159—17	
Michel	424	Morosini Francesco, doża wenecki		
Micheli Desnos L. C.			125, 141	
L'indicateur des voyageurs. 1756		Mortier	258, 266	
	221	Mortier Corneille	171, 172-I-8, 31; 172-II-26-30; 188, 192—89, 96; 209—10; 210; 211-str. 300	
"                                    1770	231	Mortier David	144—99; 146—45; 196-str. 272	
"                                    1775	242	Mortier Pieter		
Michelot Henri i Bremont		Fransche Neptunus. 1693	131	
Laurent		Zbiór map	192	
Zbiór map. 1715—26	168	"                                    113, 128, 132, 143, 144, 146, 172-I-4, 5, 7, 9, 10; 172-II-13; 197-III; 197-VII; 211—13, 14, 19, 20, 28-32		
Michelot & Bellin	233-6, 13	Mortier Pieter, veuve de...	192—53	
Michu N.	112—43, 50, 61			
Mieczysław I, król polski	373, 399 492, 502, 608—2			
Mignon	287			
Miklaszewski Józef	373, 425			
Miklaszewski Stanisław	704—3			
Mikołaj I, ces. ros.	434			
Milheusser Julius	172-I-16; II-40			

#### IV. Indeks osobowy

Moszyński Kazimierz		Nearchos	356—I, 8
Atlas kultury ludowej w Polsce.		Nelli Niccolo	12—67-69, 86
1934-36	688	Neuberg von gen.	129
Motylev V. E.	692	Nicolai Cornelius	44, 47
Moulard-Sanson Pierre *1661 †1730		Nicolaus Cusanus	12—22
	86, 276, 362	Nicolaus Valegius zob. Valegius N.	
Mounet	214	Nicolay Nicolas de	12—2
Mount Fisher	164	Nicolet	509
Mount William	164	Nicolle l'abbé	335
Mouqué	285-str. 359	Nicolle de la Croix l'abbé	214
Muenster Sebastian		Niebuhr	513-L
Cosmographia. 1552	7	Nielandt Frédéric Louis	458
La cosmographie. 1556	8	Niemcówna St.	639
"	100-XV, g; 513-XLVI	Nieprzecki Jan	236—60
Muhlert K. F.	503	Nieuwenhof E.	120—49
Mulder Joseph	99-II, 14-17	Niewiadomski Eligjusz	
Müller Franz	323-21	Atlas do Dziejów Polski.	
Müller Johann Christian	160,	1907, 1920	608, 623
196-III, 27, 28; 202—72; 217—9;		"	399—19
	243	Nikitin M. V.	692
Müller Karl	323—21, 23	Nitsch K.	620—9; 628-XXX-B; 674
Mumickhuysen I. van	176	Noblet E.	514
Münch Henryk	655	Nolin Jean Baptiste *1657 †1725	
Münich, gen. ros.	176—42	Zbiór map	287
Munter Theodorus	161-IV, 1	"	144—46; 176—33
Murad III zob. Amurat III		Nolin Jean Baptiste, syn *1686	
Murari Giacomo	12—7	†1762	
Murav'ev Nikolaj Nikolaevicz	570	Théâtre de la guerre en Italie.	
Mutfir Ibn al Vardi	513-XXXI	Ok. 1735	175
Nagaev Aleksëj	195	Nordenskiöld Adolf Erik	
Nagel Henricus	48—18, 75	Facsimile-Atlas. 1889	587
Nanke Czesław	699	Periplus. 1897	594
Napoleon I	285, 389-VIII, X;	"	12, 716
	410, 454, 458, 474	Norstedt P. A. & Söner	594
Narboroug[h]	163—69	Noviomagus Ioannes	5
Naruszewicz Adam Stanisław		Nowak J.	620—1
Historia Narodu Polsk. Mapy.		Nusler Bernhard Gulielmus	98-III-7
1824	374	Nuszirwan	359-XVI
Nassau Maurycy ks. zob. Maurycy		Obodovskij A.	
von Nassau		Atlas Ross. Imp. 1849	507
Nassir Eddin. 1261	513—XIX	Ode et Wodon	431
Natalis Bonifatius	18-78	Odoacer	359-XV
Natanson-Leski Jan		O'Etzel F. A.	429
Szkolny atlas histor. Cz. I.		Oger J.	202, 264
1926	643	Ogilby John	
Atlas szkolny do dziejów		Les routes par l'Angleterre.	
średniow. 1928	647	1759	205
Atlas histor. szkolny. 1931	660	"	224

IV. Indeks osobowy

Ognat, conte d'	108—79	Ottens Joachim	
Ohryzko Jozafat	546	Zbiór map. Ok. 1735	176,
Olav Ioanni Gothus zob. Svart Olaf Hansson		"    172-I-6; 172-II-65, 66	
Olearius Adamus	197-B-64; 210-I-41	Ottens Josua	
Oleszczyński Seweryn	374-I, IV; 380-IV, V; 393-V	Zbiór map. Ok. 1735	176
Olgiatus Hieronymus	12—19, 20	"    172-I-1, 35; 172-II, 17, 56, 70;	176—63-68
Olgiard, W. ks. litewski	373, 608—7	Ottens Josua — wdowa	176—50, 63—68
Olivarez Conde de, duque de San Lacar	108—46	Ottens Reiner	
Oosterwijk J.	153	Zbiór map. Ok. 1735	176
Opaliński Krzysztof	97-II-20	"    172-I-1, 35, II-17, 56, 70;	
Ordin	386	"    211-str. 300; 273, 289—14	
Orgelbrand S.	309—10, 11, 15, 17	Ottens R. & Ottens J.	311
Orlandi Joannes	18—171, 172	Ovalle Alfonse d'	163—69
Ormicki W.	697—1-4	Overton John	91, 121—54
Oronce (Orontius) Fine	12—17	Oziębłowski Józef	
Orsbek Johannes Hugo von, arcybiskup Trewiru *1676		Nêmoj atlas. 1849	508
†1711	176—23	Paar Carolus Josephus comes a	196-III, 13
Ortelius Abraham		Paciotto d'Urbino C.	12—81
Theatrum Orbis Terrarum. 1570		Paderewski Ignacy	
XX Maii	14	Maps representing western frontiers of Poland. 1932	671
Theatrum Orbis Terrarum. 1570	15	Page Thomas	
"    "    "    1571	16	The English Pilot. 1723-25	164
"    "    "    1574	19	Pahl Nicolaus	80
"    "    "    1575	21	Palairêt J.	233—2, 3, 4, 6, 10, 11, 18
"    "    "    1579	22	Parada Andrea de	84
"    "    "    "		Parent, curé d'Aumont, XVIII w.	163—15
Addit. II. 1580	23	Partsch J.	629-XXXIII
Theatrum Orbis Terrarum. 1584	26	Paskevicz Ivan Fedorovicz, graf	
"    "    "    1592	31	Erivanskij	458
"    "    "    1603	41	Patrokles	356-10; 393-XIV
Théâtre de l'Univers. 1598	38	Pauli Andreas	108—25, 26
Theatro del mondo. 1655	717	Paulin	427
Parergon. 1603	42, 43	Paulin, Lheureux et C-ie	535
Epitome du Théâtre. 1594	32	Paulin Charles O.	
Epitome Theatri. 1595	33	Atlas of the Historical Geo- graphy. 1932	665
Abrégé du Théâtre. 1602	39	Paulmy	232—12
"    "    "    182		Pavliszezew Nikolaj Ivanovicz	
Ostrowski Janusz		Istoriczeskij atlas Rossii. 1873	564
Wilno i Ziemia Wileńska.		Paweł IV, papież	18—34
Mapy. 1931	662	Paweł V, papież	18—170
Ottens	106-uw.; 227, 211-str. 300		
Ottens J.	273, 289—14; 311		

IV. Indeks osobowy

Pawłowski Stanisław	635	Petri Heinrich	6, 7, 11
Peeters Jacques		Petrus d'Ailly	513-XXVIII
L'atlas en abrégé. 1692	126, 127	Petrus de Turre	716
Hongheryen en Dalmatien.		Petti	163-5
1690	119	Petty Guilielmus	146-IV, 6; 161-III-1; 233-9
Les forteresses du Pays-Bas		Peutingger Konrad	
Royal. Ok. 1680	114	Tabula itineraria. 1824	375
Zbiór akwafort. Ok. 1690	118	"	182
Peeters Joannes		Peyrounin A.	86, 100-VIII; 100-X; 100-XII-90; 101, 110, 142
Thoonel der Steden. 1674	109	Phelypeaux	158-C-II-3
"	108-83; 118-4, 5, 7	Philip George	607
Pelet Jean Jacques Germain		Philip & Son	572
Atlas des mémoires milit. 1836		Philippe V, król hiszp.(por. Filip)	175
	447	Piast	399
Pelicier T.	355	Picart B.	177-II, IV, V, VII
Pellet J. L.	247	Picart Hugues	100-I-26, 65
Peltier	477	Picart N.	100-V
Pene	130, 131	Picquet	424
Penez Alexander	161-IV-35	Picquet Ch.	
Penningen	106-uw.	Atlas historique. 1830	404
Penningen Daniel	161-IV	Piekałkiewicz Jan	641, 642
Pepermann Ioannes	108-32	Pierre Henry	8
Perac Stephano (Du Pérac Étienne)		Pillet ainé	384
*1525 †1604	18-160	Pilliet J.	513
Perelle A. D.	134-46, 52	Pincelli Vincentio	12-99
Perez de Alleccio Mattheo	18-37, 42	Pinkerton J.	322, 324
Périsse Frères	444	Piotr I, car ros.	166, 176-50; 192-19; 678-VI
Perrot Aristide Michel		Piotr, ks. inflancki	288-37
Atlas administratif de France.		Pirckheimher Bilibaldus	10
Ok. 1830	412	Piscator Nicolaus Iohannides zob.	
Itinéraire général de Napoléon.		Visscher Claes Janson	
1845	497	Pissot	189
Perrot Nicolas, Sieur d'Ablancourt	142	Pitt John	197-str. 275
Pertthes Justus		Pitt Moses	121-84; 124; 196-str. 272; 197-A-126
Taschen-Atlas. 1890	588	Pius IV, papież	12-108
" 1899	600	Placidus Augustinus	161-III-30
Staatsbürger-Atlas. 1896	593	Plaes (Plaets, Plaetsen) A. B. de la	
See-Atlas. 1897	595	100-VII-72, X-105; 101-17, 19, 20, 21	
Atlas antiquus. 1898	598	Plantin (Plantino, Plantinus) Chri-	
Geschichts-Atlas. 1898	599	stofano (Christophorus)	22, 24, 26, 31, 38
481, 488, 523, 528, 530, 531, 538, 541, 553, 557, 577, 711			
Peters B. („B. P.")	108-40, 41		
Petit	163-68		
Petit J. B.	456, 457, 474, 475		
Petré	287-19		
Petri E. Ju.	605		

IV. Indeks osobowy

Plater Stanisław hr.			
Atlas historique. 1827	389		
Plans des sièges et batailles.			
1828	394		
Pleudenwurf W.	513-XL		
Plinius C.	159-9; 356-15		
Podhorska - Okołów Marja			
Informator wodny. 1936	689		
Podoliński M.	368-3, 5		
Pograbski (Pograbius) Andrzej			
32-101; 38-99; 39-101			
Poilly F. de	227		
Poilly N. de	287		
Poinsart I.	18-121		
Poirson	304-9; 343		
Poirson J. B.			
Traité de géogr. Atlas. 1830	413		
Polackówna M.	632, 635, 639		
Polybius	356-2, 10, 11		
Poniatowski Józef, ks.	389-IX, 459		
Poniatowski Stanisław August, król			
zob. Stanisław August Poniatowski			
Pont Th.	163-5		
Pontchartrain de	156-B-I-40		
Porchacchi da Castiglione Arretino			
Thomaso	12-106		
Porębski Stanisław	16-44; 32-98;		
39-98; 48-76			
Portantius Ioannes	13-6; 16-44;		
32-102; 39-102; 49; 717-96			
Posidonius	356-2		
Possemiere A.	108-83		
Post H.	176-61		
Poussin	287		
Poznjakov Fedor			
Vseobszczij atlas. 1843	486		
Prac Edward	442		
Preisler I. Iustus	301		
Prétot Philippe de			
Recueil de cartes. 1787	265		
Prévost	203, 214		
Probst Jerzy Baltazar	249-uw.		
Probst Johann Friederich	249-I-50;		
269-177			
Probst Johann Georg	273, 313-3, 14		
Probst Johann Michael			
Atlas Novus Compendiarius.			
Ok. 1800	313		
238, 270-11; 273-15; 288-41, 55			
Pronostel Petrus Remensis	110-73		
Protagoras	356-14		
Prudhomme	343		
Prusiewicz Aleksander	368		
Ptolemaeus A.			
Geographia. 1490	716		
" 1513	1		
" 1520	2		
" 1525	3		
" 1535	4		
" 1540	5		
" 1545	6		
Geografia. 1561	9		
Geographia. 1562	10		
" 1584	25		
" 1596	36		
" 1605	44		
" 1617	53		
Tabulae geogr. 1698	138		
" " 1704	145		
" " 1730	170		
" 234, 297, 356-3, 14, 17-19; 393-XIV;			
513-XXIII, XXXVI, XXXVIII,			
XLIV			
Pufendorf Samuel	94		
Pulaski Kazimierz	459		
Putzger Friedrich Wilhelm			
Historischer Schul-Atlas.			
1920	624		
Pynacker Cornelius	197-A-37;		
210-II-121			
Pytheas	356-1, 8; 393-XIV		
Quadus Matthias			
Fasciculus geographicus. 1608	48		
Quetin	439		
Radaeus Aegidius Gandensis	21		
Radici Antonio	12-17		
Radziwiłł Jerzy, wojew. trocki			
196-ods.			
Radziwiłł Michał Kazimierz	196-ods.		
Radziwiłł Mikołaj Krzysztof	69-38;		
73-13; 97-II-24			
Radziwiłłowa Marja Eleonora z ks.			
Anhalt Dessau	196-ods.		
Raes D.			
Atlas de la Belgique. 1845	498		
Ragozin Viktor Ivanovicz			
Volga. Atlas. 1880	573		

IV. Indeks osobowy

Raguzinskij Savva Vladislavo- vicz hr.	166	Rhode I. C.	288
Rakoczy	394-I; 399	Ribero Diego	513-XLI, XLII
Ram Joannes de	121—30; 176—23	Riccioli Giovanni Battista, Soc. Jesu	
Ramboz	285-str. 359	*1598 †1671	163—47; 171—28
Ramsay W.	654	Richter Henryk	399—6
Raud Mc. Nally	671	Richter V.	590
Ranulfus de Hyggeden	513-XXV	Riessinger Hans, Bergmeister,	
Ranzovius Henricus	34	1723	13-str. 17
Raphelengien (Ravelinghen) Fran- çois van	29	Rietzschel	562
Rauhen Johannes Andreas	99-III-94	Riquetti Honoré Gabriel	268
Ravenna Thomaso	12—70	Ritter C.	429
Raynal Guillaume Thomas François	247, 279	Rittershausen Małgorzata	196-str. 272
Reding H.	460	Rittich, podpułk.	549
Reding—De Bouge M-me, córka		Rivieres de	100-IV-58
J. B. De Bouge	285	Robert	227, 233
Reding—De Buache L. R.	377	Robert Gilles *1688 †1766	
Regley l'abbé	222	Atlas portatif. 1748	189
Reichard Christian Gottlieb		Atlas universel. 1757	202
Atlante universale. 1829	400	Zbiór map	276
Orbis terrarum. Ok. 1830	414	"	86, 362
" " 1848	505	Robert Gilles i Robert de	
Hand-Atlas. 1854	523	Vaugondy Didier	
"	470	Atlas Universel 1757-1786	264
Reichert Julius	121—16	Robert de Vaugondy Didier	
Reimer Chr.	172-I-34	*1723 †1786	
Reimer Dietrich	559, 602, 609	Atlas universel. 1757	202
Rein Melchior	169—1; 258	Atlas portatif. 1774	240
Reinicke et Hinrichs	306	Nouvel atlas portatif. 1784,	
Reiskius Joh.	136	1790, 1795	259, 278, 307
Relandus Hadrianus	159—30, 31;	Atlas d'étude. Ok. 1820	362
197—15		Zbiór map. Ok. 1798	304
Rembrandt	287	"	86, 189—119-121; 227, 264,
Renard Joh.	338		276, 295, 351, 428, 490
Renard Louis	163—49, 81	Roberts Edward	333—38, 39
Rennel I.	249-I-280	Robinson G. G.	293
Renouard Jules	408, 438	Robinson J.	293
Renouard Paul	428, 440	Rocque John i Bellin J. N.	
Renou. de Chauvigni Jean Baptiste		Recueil des villes d' Angleterre.	
Michel *1710 †1780	116	1766	223
Requesens Luys Don de	109	Rodriguez P[ater]	163—67
Reymond M.	622—30	Roesch J. F.	
Reynolds R.	233—10, 18, 24	Collection de 42 plans. 1796	299
Rhedinger Nicolaus	14—26; 33—51;	Rogalski Leon	399—10
38—63; 717—52		Roger (Rogeri) Salomon	64—47;
		73—15; 80—15; 197-A-40,	42
		Rogierius Daniel	16
		Rogg Gottfried	169—5, 6, 14, 19



## IV. Indeks osobowy

Rollin	229	Roux K.	525
Romer Eugenjusz		Roy Bernardus du	161-IV-9
Geogr.-stat. atlas Polski. 1916,		Różycki Stanisław Zbigniew	701
1921	620, 629	Rubinek Gyula	
Polski atlas kongresowy.		Magyarország. 1920	625
1921	628	Ruchacz W.	388; 393-I, II, VI-VIII, XII-XIV
Atlas Polski współczesnej.		Rucholle Petrus	108—65
1928	648	Rudenko U. O.	442
Mały atlas geograficzny. 1928,		Ruë Philippe de la	100-IX; 110—68
1931, 1934	649, 663, 675	Ruggieri Michel	142—11
Powszechny atlas geograficzny.		Rühle Edward	
1928, 1934	650, 676	Zagadnienia gospodarcze ziem	
Europa. 1935, 1938	681, 706	wschodnich. 1938	710
Kraje i morza pozaeuropejskie.		Ruhnstruck W.	
1935, 1938	682, 707	Atlas der Postgeographie.	
Polska. 1935, 1938	683, 709	1907	609
Atlas geogr. i histor. 1936	690	Ruremundanus Ioannes	5
Ziemia i człowiek. 1936	691	Ruryk	399
Polityczny atlas kieszonkowy.		Ruscelli Girolamo	9; 513-XXXVII
1937, 1938	698, 708	Rutkowski J.	620—17
Atlas geograf. Cz. I. Świat.		Ruysch Iohannes	513-XLIV
1939	714	Ruyter B.	171-20, 28
Romer E. i Jurczyński J.		Rye Egidius van der	91—41
Atlas krajoznawczy. 1923	632	Sadebeck August	329
Romer E. i Niemcówna St.		Sadlers Wells	229—6, 7
Atlas krajoznawczy woj. kra-		Salmanasar	359-III; 393-II
kowskiego, kieleckiego i		Salomon, król	359-III; 393-I
śląskiego. 1925	639	Salsmannus Guilhelmus	48
Romer E. i Pawłowski Stanisław		Saltykov Nikolaj Ivanowicz, feld-	
Atlas krajoznawczy woj. po-		marszałek	389-V
znańskiego i pomorskiego.		Sambucus Joannes	16, 21
1924	635	Sampier	392
Roques D.	108—34	Sanchez W.	382-II
Rosberg J. E.	654	Sanguszko Roman	12—90
Rossi G. I.	176—33	Sanson	192—33, 38, 49, 63; 513-XLIX
Rössler Michael	185-1	Sanson Elisabeth	86
Roth Matthaeus	169	Sanson Marie	86
Rothenburg R. von		Sanson d'Abbeville Adrien †1713	
Schlachten-Pläne. 1839	461	86, 158-A, B; 204, 276	
Rotteck C. v.	491	Sanson d'Abbeville Guillaume	
Roujault Nicolas Estienne	158-B-I-52	*1633 †1703	86, 128—117; 158-A-B; 204, 276
Rousset P.	512	Sanson d'Abbeville Nicolas	
Rouvier Abr.	233—22	*1600 †1667	
Roux Joseph		L'Asie, l'Afrique, l'Europe	
Atlas hydrographique. 1764	219	et l'Amérique. 1658	86, 93, 142

IV. Indeks osobowy

Cartes génér. de la géogr. ancienne et nouvelle. 1675	110	Schenk Peter — syn	
Carte de la France. 1676	111	Zbiór map. Ok. 1750	196
Atlas Nouveau. 1680, 1692, 1696	113, 128, 143, 144	"	106, 161-III, IV
Zbiór map. 1640—1667	101	Scherer en Monfort	156-I
Zbiór map. Ok. 1705	146	Scheuch Jacobus	196-III-9-12
Sanson d'Abbeville Nicolas		Scheurleer Henri	178
86, 100-X; 121—65, 82; 149, 158, 161-III, 5; 171—4, 32; 192—21, 23, 76, 88, 92, 101-B, 116, 118, 124—134, 136, 144, 148, 149; 192-nota, str. 267; 204, 210-I; 211-str. 298		Scheyb Franc. Christoph. de	375
Sanson d'Abbeville Nicolas — syn *1625 †1648		Scheyfue Jan	16
L'Europe	116	Schijnvoet I.	151-IV
Zbiór map. 1640—1667	101	Schleifer Rudolf	711
"	86, 121—82	Schletter Zygmunt	382, 399—6, 7, 9, 17; 513-str. 466
Sanson N. i synowie		Schleuen J. D.	280-22
Zbiór map. 1720—1790	276	Schlieben Wilhelm Ernst August von	
Sanut	142	Atlas von Europa. 1825—30	416
Sanuti Marino	513-XXVII, XXXVII	Schlözer August Ludwig von	
Saryczew Gavrila		Naczalo Ross. gos. 1809	341
Puteszestvie. Atlas. 1802	320	Schmidius Iac.	249-I-264-266
Savary C.	18—59	Schmidt P. W.	
Savinkov A.		Die Sprachfamilien der Erde. 1926	644
Atlas Ross. Imp. 1829, 1830	401, 402, 415	Schneider	210—1
Sawaskiewicz Leopold	425, 459	Schneider A. S.	160
Sawicki Ludomir		Schneider Adam Theophilus	305
Atlas jezior tatrzańskich. 1920	653	Schoener Johannes	513-XLVI
Sayer Robert	229, 233	Scholz Joseph	500
Scellier le	163—16	Schoonebeck	129
Scevole de Sainte-Marthe Pierre		Schort Joannes Jacobi	66—19; 108—30
100-VI, 104		Schotanus a Sterringa B.	105—19; 107—3
Schaep Gerardus	106—4	Schottus (Scotus) Joannes	1, 2
Schalbacher P. J.	312	Schrader François	
Schaup	484	Atlas de poche. 1897	596
Scheible I.	473	Schraembl Franz Anton	
Schenck Jan	196-str 272	Allg. Grosser Atlas. 1800	312
Schenk Peter *1660 †1715		Schreiber Johann Christian	
Zbiór map. Ok. 1750	196	i Schreiber Johann Georg	
"	106, 120, 146-III; 147, 161-IV, 4; 172-I-23, 27; 197-VIII, IX; 207—19; 209, 211-str. 300	Zbiór map. 1749—1807	329
		Schreibers Joh. Chr. Witwe	329
		Schropp Simon u. Comp.	482
		Schubart A.	385
		Schubarth Matthaeus	191—5-13, 16-19
		Schuchart Joh. Tobias	196-III-20

IV. Indeks osobowy

Schulte	280—10, 11; 288—46	Seutter Matthaeus	207—12;
Schulz Alfred	599		236—82; 237; 249-I-11, 19, 28,
Schut A.	176—37		63, 91, 105-117, 261-262; 249-III-
Schütz Friedrich Karl Julius			3, 5; 253, 254, 271—41; 273, 275,
Geschichte der Kriege in			280—2-6, 7, 9; 288—41, 54; 311
Europa. Ok. 1830	417	Seutter M. i Lotter T. C.	
Schwabe Ernst	624	Zbiór map. Ok. 1780	250
Scoen (Scon) Mert. Ant. de		Seve de	222
	118—59, 60	Sharpe	336
Scriverius Petrus	54, 56, 58	Sibald	160
Sebastianus a Regibus Cladiensis		Siette de	108—8
	18—34	Signelet de	158-B-I-74
Secco Vernando Alvero	100-VI, 110	Silber F.	485, 495
Sederholm J. J.	654	Simonneau Charles	158-III; 158-B-I-74;
Ségur Louis Philippe			158-C-II-21; 163—4, 46, 47, 65,
Atlas pour servir à l'histoire			69; 720
ancienne. 1827	390	Sinck Lucas Jansson	66—39; 106
Seignelay de, marquis	158-C-I-8	Sinstedius Jacobus	34, 46, 51, 58
Seitz J. B.	375	Sintes Giovanni Battista *Ok. 1680	
Selves H.		†ok. 1760	180
Atlas géographique. 1821, 1835		Skowroński T.	622
	363, 441	Skylox	356—1, 7
Semen	333—27, 28; 361—4, 8;	Sluyter P.	151-IV
	439	Śławiński Józef	380-III, VI; 388;
Semen le jeune	358		393-IX; 394-I, II, V, VII, IX, X
Semkowicz Władysław		Smeeton J.	300
Szkolny atlas historyczny.		Smith Ch.	483
1932	666	Smitt Friedrich von	
" "	620—5; 655	Geschichte des Polnischen	
Semkowicz Wl. i Nankę		Aufstandes. 1839	462
Czesław		Snayers P.	108—44
Szkolny atlas histor. 1937	699	Snellius	163—37; 171—23
Senex	205	Sobieska Katarzyna	196-nota
Senex John i Ogilby John		Sofkam-Sabbas	163—55 b
Itineraire. 1766	224	Soleiman, sułtan tur.	513-XVI
Seraphim Peter-Heinz i Fischer		Solenander	34, 46, 51, 58
Gerhard		Soli Achille *	18—25, 43
Polen und seine Wirtschaft.		Somer Johannes Pruthenus	
1937	700		86—65-66, 110; 100-VIII, IX, X;
Sering prof.	628-XXXII		101—3, 28, 57, 60-67; 110—76;
Serveto Micael zob. Villanovanus			112—36, 68
Michael		Sotzmann	317
Seutter Albrecht Karl	249-I-164	Souciet	513-L
Seutter Matthaeus		Soulier de Sauve E. i Andri-	
Atlas Novus. 1728	169	veau-Goujon J.	
Atlas Novus Compendarius.		Atlas élémentaire. 1839, 1843	
Ok. 1800	313		463, 487
Zbiór map	238, 269, 270, 272		

IV. Indeks osobowy

Soult Nicolas Jean		Grand Atlas. 1934..	711
Mémoires. Atlas. 1854	722	Stieler Adolf	524
Sourdon de	337	Stockmann O.	
Spamer Otto		Uczebnyj geograficz. atlas	
Hand-Atlas. 1875—80	574	Ross. Imp. 1870	557
Specht C.	176—19, 57, 62	Stoerber I.	323
Sped	163—5	Stopa Donato	12—8
Spiegel Henricus	106—3	Stopa Jeronimo	12—8
Spinola Ambroży, markiz	18—154;	Stopendaal Daniel	176—58-60
66—8, 12; 108—10, 11, 19		Strabo	356—3, 16; 393-XIV
Sprecher à Berneck Fortunatus		Strachey	530
106, 161-1-5		Straszewiczów Zakłady Graf.	702
Sprotta Scultetus Jonas	69—95, 96;	Streit F. W.	503
73—28, 29; 75—43; 80—87, 89-92;		Strick Leonardus	138
98-III, 8, 9, 12		Stridbeck Johann *1640 †1716	149
Spruner von Merz Karl		Stridbeck Johann *1665 †1714	
Histor.-geogr. Hand-Atlas		Provinciarum Regni Poloniae..148	
1837	476	Stroem-Krona Niels	
Staffmaecker Anna	197-nota	Karty baltickiego morza. 1750	195
Stage Conrad Heinrich		Strubius Johann	157—17
Atlas für die Jugend. 1780	256	Stülpnagel F. von	470, 528
Stanisław August Poniatowski, król		Stülpnagel F. von i Bär J. C.	
373, 399, 492, 502, 545, 576		Eisenbahn-Atlas v. Deutsch-	
Stanisław Leszczyński, król	304—15	land. 1858	531
Starekman P. 158-C-I-20, 21; 163—55c;		Suchet Louis Gabriel, duc d'Al-	
168, 171—26; 184; 202—1		bufera	
Starowolski Szymon	121—82; 163—45;	Mémoires. Atlas. 1834	435
166—49; 185—20; 207—25; 287-		Sujkowski Zbigniew i Różycki	
IV-15		Stanisław Zbigniew	
Stechow W.	197-str. 274	Geologia Warszawy. 1937	701
Stefan Batory	125-nota; 161-I-12;	Sülpke	196-str. 273
181—6; 399, 492, 502, 608—9		Surhon[ius] I.	71
Steidel W. A.	288—37	Surhonius Jacobus Montanus	
Stein Christian Gottfried Daniel		66—16, 27, 42; 71; 106	
Neuer Atlas. 1847	503	Surhonius Joannes	66—42; 100-I-
Steinberger I. Christophle	249-I-15	69; 106	
Steinmann I.		Suvorin A.	613
Uczebnyj atlas Rossii. 1871	561	Suvorov Aleksandr Vasil'ewicz,	
Stella Tilemann	513-XXXIX	feldmarsz. ros.	389-VII
Stemmers I.	171—35, 49	Svart Olaf Hansson (Olav Joanni	
Stemmers I. senior	171—11	Gothaus)	80—16; 97-II; 23
Stieler Adolf		Svart Stephen	196-str. 272; 197
Atlante universale. 1829	400	Sydow	524
Hand-Atlas. 1840, 1868. 1882		Sylvanus Bernardus	513-XLV
470, 553, 577		Szafer Władysław	620—4; 648—5
Schul-Atlas. 1842, 1860	481, 538	Szaflarski Józef	
Die Europ.-Russ. Grenzländer.		Atlas jezior tarzańskich.	
1857	528	1933—35	684

IV. Indeks osobowy

Szaposznikov B. M.	692	Ternay Charles Gabriel	
Szavrov Egor	345	Atlas de Traité de tactique. 1840	471
Szlachtowski Jan	399—8	Tesnière Lucien	
Szmidt O. Ju.	692	Atlas linguistique. 1925	640
Szokał'skij Ju. M.	605	Thesing Johannes	678-VI
Szpor	320	Thibaud Henricus	161-II-7
Szpor Z.	622	Thiers Louis Adolphe	
Szturm de Sztrem Ed.	641, 642	Atlas de l'Histoire du Consulat.	
Szubert Michał	388	1859	535, 536
Szumacher, bracia	564	Thomas Marie	86
Szumański Adam	655	Thomaso Ravenna	12—70
Szumański T.	648—1; 649—9;	Thornton Sam.	164-II-4, 18; IV-11
	650, 663	Thucydides	365
Szymborski Stanisław		Tiedeman P.	139—15
Dniestr. 1938	712	Tillemon (Tillemond, Tillemont)	
Świdorski Leonard ks.		287-I, 14, 16, 17; 287-IV, 15	
Atlas misji katol. 1938	713	Times	356—1
Tacitus Cornelius	159—9	Timosthenes	356—1,9; 393-XIV
Tardieu ainé	343	Tirion Isaak	
Tardieu Ambroise		Provinces Unies. 1753	200
Atlas. 1821	364	Nieuwe Hand-Atlas. Ok. 1769	228
"	405, 408, 427, 478	Tjarda a Starckenburg Ludolphus	121—35; 146-IV, 59
Tardieu Baptiste	370	Toeppen Max	
Tardieu cadet	343	Atlas zur historisch-compara-	
Tardieu J. B.	343—2	tiven Geographie. 1858	532
Tardieu L. Duv.	203	Tofino	439
Tardieu Louise	203	Tolen	108—15
Tardieu P. F.	268—2; 317, 719	Toll Karl Fedorovicz	
Tardieu Pierre	390, 453	Plan srazenija pri Borodine.	
Tardieu-Denesle M-me	370	1838	454
Tarlier Jules		Tollius Jacobus	
Atlas général. 1854	524	Epistolae itinerariae. 1714	153
Tassin Nicolas		Tołwiński Konstanty	
Les plans de villes de France.		Nowy atlas geolog. Borysła-	
1638	72	wia. 1930	657
Tavernier Melchior	72, 100-VII;	Torcy, marquis de	158-I-B-15
101, 108—9, 50; 110—73; 111—1		Tournefort	163—53
Taylor	439	Tourneisen	332
Techo Nicolas	163—69	Trajanus, ces. rzymski	18—160
Tellier	116	Tramezzini Michael	12, 13
Tellier, seigneur de Chaville	142	Trattner T. E. von	280—32
Tempesta Antonio	18—8	Trechsel Gaspar	4
Templeux Damien de	100-I-27, 30;	Trechsel Melchior	4
	121—60	Trelage	287
Ten Have N.	105—16; 107—7	Trescotius Ioh.	249-I-264-266
Teodoryk	359-XVI		
Teodozjusz Wielki	393-XI		

IV. Indeks osobowy

Treuttel	365	Zbiór map. Ok. 1853	521
Trinquier Jean	158-B-I-73	Atlas universel. 1857	529
Trowitzsch i Syn	399-17	Vandermaelen Philippe Marie	
Trzaska, Evert i Michalski		Guillaume	395, 455, 480
Atlas geogr. 1938	724	Van Lochem zob. Lochem M. van	
Tucherus Joannes Antonius	95-14	Vanverden Carl	163-55 C
Turgenew N.		Varenius	142-15
Uczebnyj geograficzeskij atlas.		Vauban Sébastien	129
1860	539	Vault F. E.	447
Turgot Dominique Barnabe	158-C-I-45	Vaultier	144-58
Turgot Jacques Estienne	158-B-I-46-47	Vaux Damien	108-68
Turrini Giov. Maria	717	Vechner Georgius	97-III-8
Tvełkmejer Konstantin		Veith Ph.	525
Istoriczeskij atlas. 1851	517	Velhagen & Klasing	575, 581, 624, 630
Ubbo Emmius	66-33; 197-A-42	Veling V.	549
Ullstein & Co.	619	Velleius Andreas	100-II-127
Urban VIII, papież	108-81	Velley	220
Ustrjalov Nikolaj Gerasimovicz		Velten Johann	426
Karty i plany k carstv. Petra		Vennekool Jacob	107
Velikago. 1858	533	Verbec Gaspar	108-72
Uvarov Aleksêj		Verbiest (Verbist) Isack	95-5
Sobranie kart o drevnostjach		Verbiest Peter	
Južnoj Rossii. 1851	518	Novus Belgicae liber. 1652	79
Valck (Valk) Abraham	196-str. 272	„Tabulae geogr.“ 1624-1662	95
Valck Agata	196-str. 272	Pays Bas. 1636	68
Valck Gerard		„	108-37, 57; 192-122
Zbiór map. Ok. 1750	196	Verlant J., kustosz Biblioteki Kró-	
„	146-V; 147; 197-IX-XI; 207-19	lewskiej w Brukseli	492-nota
Valck Jan	196-str. 272	Vernon	163-53
Valck Leonard		Vernor	336
Zbiór map. Ok. 1750	196	Verspeet Janneken	197-nota
„	197-XI	Veth Adrianus	106-17
Valck O.	209	Viana de, marquis	108-54
Valckenier Aegidius Jansson	89	Vicus Aeneas Parmensis	12-107
Valegio	18-161	Vidal de la Blache Paul	
Valgrisi Vincenzo	9, 10	Atlas général. 1924	636
Vallet J. E. J.	265, 266-6	Vieth G. U. A. i Funke C. Ph.	
Valuev P. A.	578	Atlas orbis antiqui. 1800	314
Vancouver George *1758 †1798		Atlas der alten Welt. 1806	328
Atlas du voyage. 1799	308	Atlas drevnej geografii. 1810	344
„	317, 333-38, 39	Vigilante d'Assisi Monaldo	18-98
Vander Elst Pierre Constant		Vilbrecht A.	292-19-21, 41, 45;
Atlas des Pays-Bas. 1831	423		309
Vander Hagen Michael	42, 43	Villanovanus Michael	4
Vandermaelen Philippe Marie		Villaret	220
Guillaume		Villeroy	144-113
Atlas. Ok. 1830	418, 419, 420	Vincentini Petr.	180
Atlas de la Belgique. 1834	436		

IV. Indeks osobowy

Visscher Claes Jansson (Piscator Nicolaus Johannides)		V uillemin Alexandre	
Belgium. 1634	66, 67	Atlas universel. 1841	477
Zbiór map	161-I	"	483
"	57, 106, 107—18; 108, 156, 211-str. 299	Vytenbogaert Joannes	122—24
Visscher Joannes	106, 192—2; 211-str. 299	Wachendorff Adamus	91—37
Visscher Nicolaus, syn		Waesberg J.	124
Germania Inferior. Ok. 1670	105	Waga Teodor	373
Atlas Contractus. Ok. 1670	106	W a g h e n a e r Lucas Janszon	
Zbiór map	161	Spiegel der Zeevaart. 1584, 1589	
"	107—1; 122—22; 124; 192—25; 211—7		27, 28
Visscher Nicolaus, wnuk		Thresoor der Zeevaart. 1592	
Atlas Minor. Ok. 1690	121		29, 30
Germania Inferior. Ok. 1720	161-IV	Wagner K. Th.	503
Zbiór map	161, 162	Wahl von der, Graf	108—58
"	106, 146-IV; 197-II; 227	Wakar Wł.	622
Visscher N. ojciec, syn, wnuk		W a l c h Joannes	
Atlas Minor. Ok. 1690	120	Zbiór map. Ok. 1800	311
Visscher'a N. wnuka — wdowa	161-IV-11, 13	"	261—3; 271—11; 288—33; 298—10
Visscher'ów godło	106-nota	W a l c k e n a e r Charles Athanase	
Vivien de Saint-Martin		Atlas. 1839	464
Louis		"	322
Atlas universel. 1827	391	Waldemar II, król duński	382-III
Atlas pour l'Histoire de la géo- graphie. 1874	567	Waldemar III, król duński	382-IV
Vivier F.	192—25	Wallenstein Albrecht	18—152
Vivier T.	373, 389	Warin	392
Vogel C.	577—11-14, 19	Water Guiljelmus vande	138, 145
Vogel Z.	380	Wąsowicz J.	648—8, 649
Voglet P. J.	399—8; 459; 513	Wehrle Jos.	387
Vogt I.	176—47	Weigel Christoph	159, 160, 165 290—1
Vohsen Ernst	602, 609	Weigel'a Christoph'a wdowa	160
Völter D.	525	Weigel Erhard	160
V o o g t Claas Jansz.		Weigel J. A. G.	160
Die Nieuwe Groote Zee Fak- kel. 1780	257	Weigel Johann Christoph	
Vorsterman Lucas	118—4, 6	Atlas portatilis. 1733	173
Vorsterman Lucas le jeune	108—54	"	160
Vos J. de & Comp.	395	Weigeliana officina	305
Vouillemont Estienne	100-XIII	Weignes S.	620—28; 648—3
Vrients (Vrintius) Jean Baptiste		W e i n f e l d Ignacy, Szturm de	
	39, 41, 108—5	Sztrem Ed. i Piekalkiewicz Jan	
Vsevolozskij	358	Atlas stat. Polski. 1924	641
		Szkolny atlas stat. Polski. 1925	642
		W e i s s J. H.	
		Atlas Suisse. 1813	321
		Welstenius J.	170
		Welstenius R.	170

IV. Indeks osobowy

Werden Jacques van	108—44	Wit Fryderyk de, syn	
Westenberg Joann	197-B-38	Atlas. Ok. 1690, 1760	124, 212
Westermann George	522	Atlas Maior. Ok. 1760	211
Westerveen Abraham	170	" 102, 106, 121, 156-I-15; 172, 176,	
Weyerman Jacob Christoph	249,	192, 197, 209, 210-I	
	251, 253	Wit Fryderyk de, wnuk	
Węcki J.	359, 399	Atlas. Ok. 1760	212
Wheler	163—53	Atlas Maior. Ok. 1760	210
Whittle James	229, 316	Witsen Cornelius	106—5
Wicheringe Bartholdo	197-A-40	Witsen Nicolaus	139—16
Wichmann H.	600	Witt hr., gen. ros.	462
Widt Fryderyk de zob. Wit Fr. de		Witting Rolf	654
Wieland Joh. W.	191—5-20; 217—9;	Witzen Nic.	192—19
	243, 283—49	Władysław Jagiełło	459
Wielhorski, starosta kamieniecki		Władysław IV, król polski	156,
	280—18	161-I-12; 181—6	
Wierzbicki B. i S-ka	701, 715	Władysław Łokietek	399, 492, 502,
Wijk Roelandszoon J. van			608—6
Atlas. 1829	395	Wojsielk	608—5
Wild Heinrich		Wolff	620
O temperaturê vozducha v Ross.		Wolff Jeremias	171—21
Imperii. 1882	578	Wolgemut M.	513-XL
Ob osadkach v Ross. Imp.		Wolters Joannes	136
1888	585	Worzel Cornelius	37
Wilhelm Henryk, ks. Orański	109	Wright Benjamin	30—1, 4, 5, 7, 9,
Wilhelm Jan, ks. Julichu	40		15, 20, 26
Wilhelm III, król ang.	146-II-45;	Wright John K.	665
IV, 4; 161-II-4; 161-III-1, 3, 4, 8		Wrotnowski Feliks	
Wilhelm I, król. holend.	285	Atlas de l'ancienne Pologne.	
Wilkinson Robert	315	1850	510
Will Joh. Mart.	253—11, 13	"	720
Williamson Joseph	197-A-13	Wurtz	365
Wilsch Johann Elieser Theodor		Wymers Marie van	285-str. 359
Kirchen-historischer Atlas.		Wytfliet Corneille	
1843	488	Descript. Ptolemaicae augm.	
Wikutzky Adolf	700	1597	37
Winkelmann und Söhne		Xenophon	356—7; 365
Atlas der alten Welt. Ok. 1830		Ysbrant Everardus	192—19; str. 261
	421	Zaborski Bogdan	
"	547	Antropogeograficzny atlas	
Winter A. de	116-II	Polski. 1934	677
Winter Jo. Wilhelm	185-I	"	702, 715—7
Winter K.	525	Zaccharias a Puteo	18—161
Winter Karl	644	Zacco Bartholomaio	12—1
Wiskott C. T.	623	Zacharzewskij J. V. gen.	527
Wit Fryderyk de		Zaikin Ivan	402
Atlas. Ok. 1690, 1760	122, 123, 212	Zakrevskij Nikolaj	
Nieut Kaert-boeck. Ok. 1670	107	Opisanie Kieva. 1868	554



IV. Indeks osobowy

Zaleska-Moszyńska Z.	622	Zeiller Martinus	
Zaleski Stefan L.	622	Topographia Helvetiae. 1654	81
Zalterius Bologninus	12—3, 12, 17, 40, 63, 73	Zellius Henricus	13—4; 14—22; 32—100; 39—100; 48—18; 717—94
Zamyslovskij Egor Egorovicz		Zeni Antonio	513-XXXVI, XXXVII
Uczebnyj atlas po russkoj istorii.		Zeni Nicolo	513-XXXVI
1865, 1869, 1887	550, 556, 583	Zenoi Domenico	12—8, 14, 24, 31, 56, 88; 20—73
Zannoni Giovanni Antonio Rizzi		Zenon, ces. wsch.-rzym.	474—491 359-XV
Atlas géographique. 1762. 1796	215, 297	Zonsbeck Margarete van	197-nota
Atlas historique. 1764	220	Zuber Stan. Rudolf	628-XXIX
" 214—14-17, 19; 227, 230, 232—11;		Zurla Placido	513-XLVIII
235, 245, 280—18; 283—18; 286.	323—21-23	Zürner Adam Friedrich	196-III-22, 23; str. 272
Zawadzki Józef	356, 359, 373, 376, 508, 576	Zygmunt August, król polski	399 492, 502
Zdanowicz Aleksander		Zygmunt III, król polski	161-I-12
Atlas do Rysu chron.-hist.		Żupański Jan Konstanty	373, 399—12; 459 534
1861, 1881	545, 576		
Zebrzydowski Mikołaj	18—170		



## V

## I N D E K S A N O N I M Ó W

Atlas de l'aperçu historique, statistique et topographique sur l'état d'Alger, à l'usage de l'armée expéditionnaire d'Afrique. Paris, Ch. Picquet... 1830 . . . . .	404
Atlas de l'Encyclopédie polonaise. Fribourg (Suisse) 1919—1920 . . . . .	622
Atlas des Oesterreichischen Kaiserthums. Atlas de l'Empire Autrichien. Wien, im Verlage des Kunst- und Industrie-Comptoirs. 1805 . . . . .	323
Atlas élémentaire, ou nouvelle méthode d'enseignement par le moyen de laquelle on peut apprendre la géographie dans un court espace de temps; à l'usage des collèges... A Paris, chez M-me V-e Hocquarf.. 1810 . . . . .	342
Atlas historique et géographique des guerres de la révolution (de 1792 à 1815). Par P. G. ancien élève de l'École Polytechnique: collationné sur les documens historiques et géographiques conservés au Dépôt de la Guerre. Paris. Paulin.. 1833 . . . . .	427
Atlas historyczny Polski. Wydawnictwo Polskiej Akademji Umiejętności. Serja A: mapy szczegółowe. [1930] . . . . .	655
Atlas historyczny Polski. Wydawnictwo Polskiej Akademji Umiejętności. Serja B: mapy przeglądowe. [1928] . . . . .	645
Atlas kart, planov i schem k opisaniu ruskko-tureckoj vojny 1877—1878 gg. na Balkanskom poluostrově. Vyp. VI. Izdanie Voenno-Istoriczeskoj Komissii Glavnago Upravljenija General'nago Sztaba... S. Peterburg, 1911 [ros.] . . . . .	614
Atlas lotnisk polskich. Warszawa, 1933. Opracowane w Ministerstwie Komunikacji . . . . .	672
Atlas narodonaselenija zapadno-russkago kraja po ispowědanijam. So-stavlen pri Ministerstvė Vnutrennich Děl... S. Peterburg, 1864 [ros.]	549
Atlas pocztowo-komunikacyjny Rzpl. Polskiej. Warszawa, „Gea” [1928]	646
Atlas Rossijskoj Imperii po novějšemu razdėleniju na gubernii i oblasti, soczinennyj 1807 goda pri Glavnom Ucziliszcz Pravlenii dlja upotreblenija v gubernskich gimnazijach, a 1818 goda vnov' ispravlennyj i popolnennyj kartami Carstva Pol'skago i Velikago Knjazestva Finljandskago [ros.] . . . . .	353
Atlas Rossijskoj Imperii sostojaszczij iz 46 kart izdannij vo gradě Svjato-go Petra 1792 goda [ros.] . . . . .	291

V. Indeks anonimów

Atlas Śląska. Instytut Śląski. Katowice. Druk. Warszawa, 1938 . . . . .	702
Atlas vséch pjati czastej světa. Soczinen oficierami i gravirovan kantoni- nistami Voенno-Topograficzeskago Depo. 1827 [ros.] . . . . .	386
Atlas zum Kriegschauplatz 1914/16. 13-te Ausgabe... 1916. Verlag des Bi- bliographischen Instituts in Leipzig und Wien. . . . .	618
Atljas „Samoosvity“. Zbirnyk geograficznych map, statystycznych ta- blyč ta krajevdydiv... L'viv, 1931. „Hromada“ [ukr.] . . . . .	658
Bataille de Preussisch-Eylau, gagnée par la Grande Armée, comman- dée en personne par S. M. Napoléon I-er... le 8 Février 1807. Paris, 1807	330
Bitwa Warszawska. Tom I. Bitwa nad Bugiem 27.VII—7.VIII. 1920. Atlas map. Warszawa, 1935. Wojskowe Biuro Historyczne . . . . .	685
Bol'szoj sovetskij atlas mira. [Tom] I. Moskva, 1937 [ros.] . . . . .	692
Chozjajstvenno-statisticzeskij atlas Evropejskoj Rossii izdan De- partamentom Sel'skago Chozjajstva Min. Gosud. Imuszczestv. Izd. 3-e [ros.]. Atlas économique et statistique de la Russie d'Europe... S. Peterburg, 1857 . . . . .	526
Chozjajstvenno-statisticzeskij atlas Evropejskoj Rossii izdan Depar- tamentom Zemledělja i Sel'skoj Promyšlennosti Min. Gosud. Imu- szczestv. Izdanie 4-e. S. Peterburg, 1869 [ros.] . . . . .	555
Geologic atlas of the United States. Washington, 1894 . . . . .	591
Der grosse Weltatlas bearbeitet und mit der Hand gestochen in der Kartographischen Abteilung des Bibliographischen Instituts. Leip- zig, 1933 . . . . .	667
Istorija voennyh dějstvij v Aziatskoj Turcii v 1828 i 1829 godach. Czasť I—II. Sanktpeterburg, 1836 [ros.] . . . . .	442
Istorija voennyh dějstvij v Aziatskoj Turcii v 1828 i 1829 godach. Izdanie 2-e v dvuch czastjach. Varszava, I. Glucksberg, 1843 [ros.]	484
Karmannyj atlas S. S. S. R. pod red. V. A. Kameneckogo, A. A. Bor- zova i N. G. Ermonckogo. Moskva—Leningrad, 1934 [ros.] . . . . .	673
Kriegs-Atlas. 38 Karten von den Schauplätzen des Weltkrieges 1914—1916. Berlin—Wien. Ullstein & Co . . . . .	619
Materialy dlja istoriko-geograficzeskago atlasa Rossii. Izdanie Archeo- logiczeskoj Kommissii. Sanktpeterburg, 1871 [ros.] . . . . .	560
Mémorial de l'artillerie, ou recueil de mémoires, expériences... relatifs au service de l'artillerie; redigé par les soins du comité, avec l'ap- probation du Ministre de la Guerre. Atlas. Liège-S. Pétersbourg, 1850	514
Pläne zum Unterricht im Felde. Wien, 1808 . . . . .	338
Problem emigracyjny i surowcowy w Polsce. [Atlas statystyczny Min. Spraw Zagr. Warszawa, 1937] . . . . .	697
Provinciarum et conventuum fratrum ac monialium Discalceatorum Ordinis B. Virginis Mariae de Monte Carmelo Congregationis His- paniae corographica, topographica aet chronologica descriptio Ok. 1739	180
Rossijskoj atlas iz soroka czetyrech kart sostojaszczij i na sorok dwa naměstniczestva Imperiju razdělajuszczij. Soczin. gravir. i peczat. pri Gornom Uezilliszczě. 1792 [ros.] . . . . .	292
Rossijskoj atlas iz soroka trech kart sostojaszczij i na sorok odnu guberniju Imperiju razdělajuszczij. Izdan pri Geograficzeskomo De- partamentě. 1800 [ros.] . . . . .	309

## V. Indeks ańonimów

Rzeczpospolita Polska. Atlas statystyczny. Warszawa, 1930. Główny Urząd Statystyczny R. P. . . . .	656
Sobranie szesti planov sostavlennych dlja panoramy S. Peterburga posvjaszczennoj Ego Velicestvu Gosudarju Imperatoru Nikolaju I. Peterburg, 1834 [ros.] . . . . .	434
Suomen kartasto. Atlas of Finland, Atlas över Finland. Helsinki, 1925. Suomen Maantieteellinen Seura. The Geographical Society of Finland... . . . .	654
Suomi kartasto. Kartbok över Finland. Suomen Matkailijayhdistys. Turistenföreningen i Finland. Helsinki, 1909 . . . . .	611
Tabula itineraria Peutingeriana... Lipsiae, 1824. [Wydana w formie atlasu] . . . . .	375
The tenth of the new volumes, being volume XXXIV of the Encyclopaedia Britannica. Maps. Edinburgh—London, 1903 . . . . .	603
Topographisch-militairischer Atlas von dem Koenigreiche Oldenburg, Herzogthume Braunschweig... Weimar, 1816 . . . . .	350
Völker-Verteilung in West-Russland. 2. Auflage. Hergestellt in der Druckerei des Oberbefehlshabers Ost. 1917. . . . .	621
Vseobszczij atlas ili sobranie kart vsego zemnago szara izdannij dlja pol'zy junoszestva po rukovodstvu G. Arsen'eva i drugich. S. Peterburg, 1829 [ros.] . . . . .	402



## VI

## P R O W E N J E N C J A

Arendt Wilhelm G., dominikanin . . . . .	148
Argenbeau de Looz . . . . .	116
Atkinson John Balfour. 1826 . . . . .	293
Aurelius Augustinus ab omnibus Sanctis. Karmelita . . . . .	180
Biblioteka Boruńska . . . . .	314, 719
„ Canonie. Regular. Tungrensium . . . . .	50
„ Capituli Cath. Vilnensis . . . . .	51
„ Coll. Soc. Jesu Coloniae. 1633 . . . . .	59
„ Coll. Ang. Soc. Jesu Leodii . . . . .	9
„ Coll. Vilnensis Soc. Jesu . . . . .	36
„ Cong. Miss. Domus Vilnensis Montis S.S. Salvat. . . . .	376
„ Conventus Vilnensis Car. Discalceator. . . . .	180
„ Conv. Slonimensis Patrum Bernardinorum . . . . .	134
„ Conventus Grodnensis Ordinis Praedicatorum . . . . .	19, 70, 115, 148, 181, 253, 271, 280, 288, 356, 380
„ Conventus Vilnensis Ord. Patrum S. Spiritus . . . . .	183
„ Droiczinskago Ucziliszcza . . . . .	422
„ General'nago Sztaba . . . . .	37, 44, 358
„ Gymnasii Vilnensis . . . . .	346,
„ Gymnasii Vitebscensis . . . . .	286, 313, 353, 402
„ 2-go Kadetskago Korpusa . . . . .	259, 304, 306, 309, 345, 514
„ Korpusu Kadetów w Kaliszu . . . . .	338
„ Mańkowiecka zob. Łęska Marja . . . . .	
„ Muzeja gr. M. N. Murav'eva . . . . .	439
„ 105 pechotnago Orenburgskago pułka . . . . .	606
„ Petraea . . . . .	2
„ Polska w Wersalu . . . . .	308, 331, 384, 404
„ Seminarii Dioecesani Vilnensis . . . . .	40, 69, 110, 142, 151
„ Societatis Medicae, Vilno . . . . .	550
„ Synodu Ewangelicko-reform. . . . .	150, 207
„ Szkoły Powiatowej Kowieńskiej . . . . .	324, 327
„ Szkół kowieńskich . . . . .	256
„ Universitatis Heidelbergensis . . . . .	3
„ Voenno-Topogr. Depo . . . . .	341

## VI. Prowenjencja

Bokij Michel . . . . .	340
Branicka hr. z Poniatowskich . . . . .	150
Bruyn de, Lodaniensis . . . . .	260
Brzostowski Cyprian Paweł, podstoli oszmiański . . . . .	51
Burhard zu Weissenburg Johann, opat klasztoru w Münsterschwarzach, 1563—1598 . . . . .	14
Bylewski Ildefons, prior Conventus Vilo. S. Sp-us, 1775 . . . . .	183
Czapski Marjan, Kiejdany . . . . .	348, 374
Dacewicz Dominik, dominikanin . . . . .	291
Dequenouville . . . . .	370
Gedeonov, porutczik Petrovskago polka . . . . .	238
Gineyko Gabryel . . . . .	93
Godoardus ab Eyck, 1642 . . . . .	16
Grużewski Jakób, Wilno, 1772 . . . . .	251
Hagius (Hage) Hieronymus, sekretarz biskupa Würzburgskiego . . . . .	14
Hamajde Pierre Tornacensis (Tournai, Belgja) . . . . .	68
Horodyski Władysław dr. . . . .	610
Hurko Kazimierz, pisarz ziemski woj. witebsk 1768 . . . . .	125
Jaerens Andreas Franciscus . . . . .	179
Kamieński Kazimierz ks. *1750 †1828 w Olkienikach . . . . .	298
Kozłowski Ignacy ks., współpr. Wil. Archeol. Komisji . . . . .	488
Kreuzer Fr. . . . .	3
Krusiński Hjaeynt. 1791 . . . . .	73
Lamdens Theodorus (in Esschen) . . . . .	57
Lelewel Joachim 1—6, 8—16, 18, 20—35, 38 39, 41—43, 45—50, 52—64, 66—68, 71—72, 74—92, 94—109, 111—114, 116, 118—124, 126, 127, 129—132, 135—141, 143, 145, 147, 149, 152—158, 160—164, 166—172, 174—176, 178, 179, 182, 184—194, 196, 198, 200, 202—206, 210—227, 229, 230, 232—235, 237, 239—248, 250, 254, 255, 257, 260, 262, 264—267, 269, 276—279, 282—285, 287, 290, 293—296, 301, 302, 305, 307, 310, 315, 316, 318, 319, 322, 328, 329, 332, 333, 335, 339, 342, 349, 351, 355, 357, 359, 361, 363, 365, 367, 373, 377, 381, 385, 390, 395—397, 400, 403, 406—409, 412, 416, 418—420, 423, 425, 428, 430—432, 436—438, 443—446, 450, 452, 455, 459, 460, 463—466, 469, 477—481, 483, 487, 498—502, 505, 506, 512, 513, 521, 523, 524, 529, 717	
Lesage Alexis, Lille, 1716 . . . . .	8
Lesage, wdowa . . . . .	8
Łęska Marja z ks. Druckich-Lubeckich (Biblioteka Mańkowiecka) . . . . .	249, 311, 553, 572, 577, 581, 582, 588, 593, 595, 596, 598, 599, 600
Meert M. L. 1781 . . . . .	68
Mey P. J. de . . . . .	179
Mickiewicz Władysław . . . . .	490
Monkiewicz Kazimierz . . . . .	197
Moor Balthazar de . . . . .	92
Naumburg Wolff. 1805 . . . . .	21
Neustetter-Stürmer Erazm, kanonik Würzburgski, 1571 . . . . .	14
Niezabytowski Stefan, eques polonus . . . . .	134
Oedt Joannes Christophorus, comes ab . . . . .	151
Okolów Jerzy . . . . .	150



## VI. Prowenjencja

Oławski P., Wilno . . . . .	252
Plater Konstanty hr. . . . .	394
Ploszczanski Benedikt Michajłowicz, Wilno . . . . .	574
Poborus Laurentius . . . . .	716
Pomarnacki Andrzej. 1744 . . . . .	7
Rajecki Konstanty . . . . .	51
Robert Cyprien . . . . .	492
Roguet C. . . . .	435
Rubens Gerard . . . . .	113
Rutty Schavye . . . . .	278
Sapieha Jan Kazimierz, wojew. połocki . . . . .	134
Sayn-Wittgenstein, Prince . . . . .	449
Schmitz W. . . . .	32
Simmler Edward . . . . .	615, 617
Siruć Bernard Michał, pijar . . . . .	159
Siwicki Dominik, dominikanin . . . . .	19, 36, 70, 115, 148, 181, 253, 280, 288
Smitt Fryderyk . . . . .	299, 321, 330, 350, 371, 372, 379, 392, 410, 414, 417, 424, 427, 429, 441, 442, 447, 448, 456—458, 461, 468, 471, 473, 476, 494, 497, 511, 515, 519, 531, 536, 722
Smitt Olga . . . . .	441
Sokulski Justyn . . . . .	492
Sopoćko Marie José, Bruksela . . . . .	492
Symonowicz Jakub. 1813 . . . . .	313
Szymak Gregorius, notarius Apost. provincialis Lituaniæ, 1756 . . . . .	183
Thierrij Leopoldus, Rothnaci (Rosnay). 1747 . . . . .	33
Tilmont C. . . . .	370
Turkowski Tadeusz . . . . .	388
Tyszkiewicz Eustachy hr . . . . .	340, 394
Vander Vorst Maximilianus ex Elewijt, 1685 . . . . .	89
Vernet Théodor . . . . .	240
Vincent . . . . .	492
Walicki, Bibliothèque de Grodno . . . . .	144, 334
Woysznarowicz Kazimierz, kanonik wileński . . . . .	19
Załużski Andrzej . . . . .	44
Żabowicz Wincenty . . . . .	249
Żmijowski . . . . .	249



## OMYŁKI DRUKU I SPROSTOWANIA

Str.	wiersz		zamiast	powinno być
18	11	od dołu	Sambueus	Sambucus
22	14	od góry	der Schlosses	des Schlosses
41	15	od dołu dodać: Reprod. 16 map—Nordenskjöld, Facsimile — Atlas, tabl. LI		
45	15	od góry	<i>MORIA</i>	<i>MOIRA</i>
48	24	" "	coq[ue]	eoq[ue]
59	13	od dołu po „1652“ dodać: zob. Nr. 79		
66	2	od góry	<i>Luefland</i>	<i>Lyefland</i>
69	19	od dołu	Blaeu B.	Blaeu G.
69	13	" "	Intraduction	Introduction
76	17	" "	jak Nr. 73	jak Nr. 69.96
77	11	" "	<i>aufegraben</i>	<i>ausgegraben</i>
99	6	od góry	cher Ortel	chez Ortel
99	7	" "	<i>descriptio</i>	<i>descriptio</i>
100	16	" "	<i>Fort</i>	<i>port</i>
109	23	od dołu	<i>Begii</i>	<i>Belgii</i>
109	23	" "	<i>aceuratissima</i>	<i>accuratissima</i>
109	22	" "	<i>Brabantiac</i>	<i>Brabantiae</i>
109	21	" "	<i>accnrate</i>	<i>accurate</i>
109	9	" "	<i>Nicolauw</i>	<i>Nicolaum</i>
112	20	" "	J. Hondjasza	J. Hondjusza
121	15	od góry	1644	1644
123	16	" "	34	33
124-127		W opisie map Polski 79, 82, 86—100	1 stopień długości	1 stopień szerokości
125	24	od góry	Lienes	Lieues
126	23	" " dodać: Reprod.: Kordt „Materiały do istorii Ukrainy“, cz. 1. tabl. 3		
126	6	od dołu dodać: Reprod.: Kordt „Materiały do istorii Ukrainy“, cz. 1. tabl. 1		

Ómyłki druku i sprostowania

Str.	wiersz	zamiat	powinno być
129	16 od dołu	10 st. szerokości	10 st. długości
132	7 od góry	1792	1692
137	9 " "	Atlasu	Atlasu
145	23 " "	I. Ianssona	J. Janssona
149	20 od dołu dodać: Repr. Chr. Sandler „Die Reformation der Kartographie um 1770. München 1905. Kartén—Mappe“, Tafel III		
152	13 od dołu	Nr. 143	Nr. 144
154	11 od góry	198-b	108-b
175	18 " "	[44]	[45]
179	1 " "	z płyt, niż	z płyt, jak
180	15 od dołu	(der Jüngere“)	(„der Jüngere“, 1665—1714)
181	9 " " dodać: Por. też Nr. 181		
184	1 od góry	47	35
189	22 " "	Bibliotece Narodowej	Bibliotece Krajo- wej
197	po 7 od góry wstawić wiersz: [79]. <i>Plan de ville de Vienne... et ses environs</i>		
199	po 21 od dołu wstawić wiersz: Tom I		
199	2 od dołu	27 toises	270 toises
222	18 " "	Hartnoch	Hartknoch
223	17 od góry	Thornston	Thornton
231	4 " "	Cevus	Covens
240	1 od dołu	aunées	années
242	25 od góry	Ccmitatus	Comitatus
245	7 od dołu	Marlboroughh	Marlborough
247	9 " "	[Trachtymirów]	[Trechtymirów]
253	9 " "	d'Ostande	d'Ostende
257	16 " "	delineationibusd epromta	delineationibus deprompta
271	4 " "	Le Royaome	Le Royaume
272	10 " "	Schenck Jun.	Schenck Jun.
280	19 od góry	martimes	maritimes
283	6 " "	l'Histoire des Voyages	l'Histoire générale des Voyages
286	9 " "	1767	1757
295	5 od dołu	(37)	(36)
307	po 18 od góry dodać: Zbiory Lele- wela M 525		
317	14 od góry	[50]	[59]
334	23 od dołu	Siones	Signes
342	11 " "	Ryale	Royale
345	7 " "	Rhemi	Rheni
347	20 od góry	sen	seu

Str.	wiersz	zamiast	powinno być
353	6/7 od góry	Krakowskiego	Krakowskiego a. 1790
362	7 " "	Monseur	Monsieur
363	16 " "	<i>Mondhare</i>	<i>Mondhard</i>
365	3 " "	53	50
376	19 " "	<i>Bélaruskój</i>	<i>Bélorusskój</i>
379	21 " "	BOURGIGNON	BOURGUIGNON
380	3 " "	<i>l'intelligenc</i>	<i>l'intelligence</i>
387	6 od dołu	<i>l'Anierique</i>	<i>l'Amérique</i>
407	5 od góry	<i>adminstrative</i>	<i>administrative</i>
408	8 od dołu po „powszechnych” dodać: w fotograficznych odbitkach z oryginałów, znajdujących się w Muzeum Narodowym w Warszawie (Nr. 26654)		
409	1 od dołu	<i>Compagne</i>	<i>Campagne</i>
417	1 " "	<i>Leclère</i>	<i>Leclerc</i>
422	1 od góry od słów: „w dorogach” — skreślić do końca wiersza		
427	22 od góry	<i>Konigr.</i>	<i>Königr.</i>
427	12 od dołu	<i>Polock</i>	<i>Plock</i>
434	2 od góry	HIPPOLITE	HIPPOLYTE
435	9 od dołu	} <i>Ażijatskój</i>	} <i>Aziatskój</i>
450	4 " "		
454	3 od góry	<i>le Grand</i>	<i>le Grand en 1370</i>
460	5 od dołu	HIPPOLITE	HIPPOLYTE
463	15 " "	<i>hidelensis</i>	<i>tudelensis</i>
466	15 " "	Zamoyjskiej	Zamoyskiej
472	19 od góry	<i>Soldan</i>	<i>Soldau</i>
482	11 " " dodać w końcu: Na okładce: 1877		
522	9 od góry	wykazy	wykresy
529	5 od dołu	1665	1655
538	11 od góry	Nouvelle	Nouvel
540	14 " "	POLSKA — ludność	INFLANTY, KURLANDJA, POLSKA — ludność
574	18 od dołu	Zakrewskij	Zakrevskij
590	8 od góry	...ezast'	...czast'
592	6 od dołu	snus	sous
602	po 10 od góry przenieść wiersze 19-21: PRUSY — żegluga...		
625 szp.1	2 od góry	1035	1935
625 " 1	9 " "	1830	1839
625 " 2	10 od dołu	1866	1766
625 " 2	7 " "	1663	1664

## Omyłki druku i sprostowania

Str.	wiersz	zamiast	powinno być
626	szp. 1 14 od góry po 6 dodać, 13		
627	" 1 16 od dołu	210—1 29	210—1-28
628	" 1 22 od góry	110-I-50	100 I-50
628	" 2 14 " "	1573	1572
628	" 2 24 " "	1822	1825
628	" 2 14 od dołu po 106—8 dodać: 156-II-2		
630	" 2 27 od góry	391	397
631	" 2 2 " " po 1730 dodać:		170
631	" 2 7 " "	22	32
644	" 2 6 od dołu skreślić 142 dodając: Lochom Pierre 100-VI; 110—142		

## DZIEŁA CYTOWANE

- Album rytownika polskiego. Poznań, 1854 Żupański.
- Averdunk H. u. Müller-Reinhard J. Gerhard Mercator und die Geographen unter seinen Nachkommen. Gotha, Justus Perthes, 1914.
- Almagià Roberto. Intorno ad una raccolta di carte cinquecentesche di proprietà del Lloyd Triestino. „L'Universo“, 1927 Nr. 3. Skrót: Alm.
- Bagrow Leo. A. Ortelii Catalogus cartographorum. I—II Teil. Gotha, Justus Perthes 1928, 1930. Ergänzungsheft Nr. 199, 210 zu „Petermanns Mitteilungen“. Skrót: B.
- Bertrand L. Histoire de la démocratie et du socialisme en Belgique. Bruxelles, 1906, t. I.
- Bibliotheca Hulthemiana ou catalogue méthodique de la riche et précieuse collection des livres et des manuscrits delaisés par M. Ch. Van Houltem. Vol. III Gand, 1836. J. Poelman.
- Biographie Nationale publiée par l'Académie Royale des Sciences de Belgique.
- Birkenmajer L. Marco Beneventano. Kopernik, Wapowski. Rozprawy Wydz. Mat. Przyr. Akad. Umiej Serja III, tom. I. Dział A. Kraków, 1901.
- Brunet J. Ch. Manuel du libraire et de l'amateur des livres... Paris, 1814. T. 1—4.
- Buczek Karol. Kartografja polska w czasach Stefana Batorego. „Wiadomości Służby Geograficznej“, 1933, str. 69—121 i osobne odbicie.  
„ Ze studjów nad mapami Beauplana. „Wiadomości Służby Geograficznej“, 1933, str. 20—53 i osobne odbicie.
- Catalogue of the printed maps... in the British Museum. London. Skrót: BR. Mus.
- Delisle G. Remarques sur la carte de la mer Caspienne... „Mémoires de l'Académie...“ Paris, 1723.
- Dictionnaire bibliographique, historique et critique des livres rares... Paris, Cailleau et Fils, 1791, t. I.
- Dzikowski Mikołaj. Rękopiśmienne plany Wawelu z końca XVIII wieku w Bibliotece Uniwersyteckiej w Wilnie. „Przegląd Historyczno-Wojskowy“, t. IX. 1936, str. 43—48.
- Estreicher K. Bibliografia polska. Kraków, 1872...
- Flacourt Etienne. Histoire de la grande isle de Madagascar. 1658—1661.
- Gazeta Polska. Warszawa, 1827.

- Gregorii J. G. Curieuse Gedanken von den vornehmsten und akkuratsten alten und neuen Land-Charten. Leipzig, 1713.
- Hantzsch Viktor. Die Landkartenbestände der Königlichen öffentlichen Bibliothek zu Dresden. Leipzig, 1904. XXVIII Beiheft zum „Zentralblatt für Bibliothekswesen“.
- Hauber E. D. Historische Nachricht von den Land-Charten des Schwäbischen Craises. Ulm, 1724.
- „ Versuch einer umständlichen Historie der Land-Charten. Ulm, 1724.
- Heawood E. An undescribed atlas and contemporary Venetian collections „The Geographical Journal“ Vol. LXXIII, Nr. 4. 1929.
- Heyer A. Geschichte der Kartographie Schlesiens bis zur preussischen Besitzergreifung. Breslau, 1891.
- Hiersemann K. W. Katalog 563. Leipzig, 1926.
- Hübner Johann. Geographische Fragen. 1772.
- Imago Mundi. A periodical review of early cartography edited by Leo Bagrow & Edward Lynam. II, 1937, London.
- Jakubowski Jan. W sprawie mapy Litwy Tomasza Makowskiego. „Przeгляд Geograficzny“ T. I, 1919.
- Jolig Kurt. Niederländische Einflüsse in der deutschen Kartographie, besonders des 18. Jahrhunderts. Inaugural-Dissertation. Leipzig, 1903.
- Kordt V. Materialy po istorii russkoj kartografii. Ser. I. Vyp. 1. Kiev, 1899.
- „ „ „ „ „ „ Ser. II. Vyp. 1. Kiev, 1906.
- „ „ „ „ „ „ Ser. I. Vyp. 2. Kiev, 1910.
- (Skróty: K I, 1; K II, 1; K I, 2).
- „ Materialy do istorii kartografii Ukrainy. Kyiv, 1931.
- Korkunov M. Karta voennyh dějstvij meždu russkimi i poljakami v 1579 godu i togdasznie plany goroda Polocka i okrestnyh krępestej. „Żurnal Min. Narodn. Prosvěszcz.“ 1837. Kniga VII, str. 235 n.
- Lelevel J. Géographie du Moyen Age. T. I—IV. Bruxelles. 1852—1857.
- „ Przygody w poszukiwaniu rzeczy narodowych polskich. Poznań, 1858.
- „ Spisanie geograficznych dzieł i mapp roku 1857 bibliotece wileńskiej odstąpionych. (Rękopis w B-ce Uniw. w Wilnie).
- Lenglet Dufresnoy. Méthode pour étudier l'histoire. Paris, 1729.
- Ljaskoronskij Vasilij. Guillaume le Vasseur de Beauplan i ego istoriko-geograficzeskie trudy odnositelno južnoj Rossii. Kiev, 1901.
- Loubier H. Der Bucheinband von seinen Anfängen bis zum Ende des 18. Jahrhunderts. II. Aufl. Leipzig, 1926.
- Morelowski Marjan. Zagadnienie twórcy kaplicy św. Kazimierza i kośc. św. Teresy w Wilnie a Constantino Tencalla. „Prace i materiały sprawozdawcze Sekcji Historji Sztuki“. Wydawnictwo Wydz. I Tow. Przyj. Nauk w Wilnie. T. II, zesz. 1—4. Wilno, 1935.
- Muller F. De Nederlandsche geschiedenis in platen. Beredeneerde beschrijving van Nederlandsche historieplaten, zinneprenten en historische kaarten. Amsterdam, 1863—1870. I deel. Skróty: F. M.
- Nagler. Neues allgemeines Künstler-Lexicon. III Auflage. Leipzig.
- Nordenskjöld A. E. Facsimile-Atlas to the early history of cartography with reproductions of the most important maps printed in the XV and XVI centuries. Stockholm, 1889. Skróty: N. F. A.



- Nordenskjöld A. E. Periplus. An essay on the early history of charts and sailing directions. Stockholm, 1897.
- Nouveau Dictionnaire Historique. Basle, 1804, t. IX.
- Nijhoff M. Katalog 556. Haga, 1930.
- Oberhammer E. u. Wieser Fr. Wolfgang Lazius. Innsbruck, 1906.
- Olszewicz Bolesław. Kartografja polska XV i XVI wieku. „Polski Przegląd Kartograficzny“ 1930, str. 147—168 i odb.
- „Kartografja polska XVII wieku. „Polski Przegląd Kartograficzny“ 1931, str. 109—138 i odb.
- Kartografja polska XVIII wieku. „Polski Przegląd Kartograficzny“ 1932, str. 181—213. Skrót: Olsz.
- Ortroy Fr. van. L'oeuvre cartographique de Gérard et de Corneille De Jode. Gand, 1914.
- Phillips Ph. L. A list of geographical atlases in the library of Congress. Vol. I—IV. Washington, 1909—1920. Skrót: Ph.
- „A list of maps of America in the Library of Congress. Washington, 1901.
- Prusiewicz Aleksander. Kamieniec Podolski. Szkic historyczny. Kijów, 1915.
- Raemdonck J. van. Gérard Mercator. Sa vie et ses oeuvres. St. Nicolas, 1869.
- Rastawiecki E. Mappografia dawnej Polski. Warszawa, 1846.
- „Słownik malarzów polskich. Warszawa, 1850.
- Raynal Guillaume Thomas François. Histoire philosophique et politique des établissemens... des Européens. Genève, 1870.
- Sandler Christian. Johann Baptista Homann. „Zeitschrift der Gesellschaft für Erdkunde zu Berlin“. Bd. 21. 1886.
- „Die Homännischen Erben. „Zeitschrift für wissenschaftliche Geographie“. Bd. VII, 1890.
- „Mathäus Seutter und seine Landkarten. „Mitteilungen des Vereins für Erdkunde zu Leipzig“. 1894.
- „Die Reformation der Kartographie um 1700. München, 1905. Karten Mappe.
- Siczyski V. Novi znachody starych map Ukrainy XVII—XVIII st. „Praci Geograf. Komisii Naukovoho Tovarystva im. Szevczenko u L'vovi“. Vypusk I, 1935.
- Thieme Ulrich — Becker Felix. Allgemeines Lexikon der bildenden Künstler. Leipzig, 1907...
- Tiele P. A. Nederlandsche Bibliographie van Land- en Volkenkunde. Amsterdam 1884. Skrót: Tiele.
- Wieder F. C. Nederlandsche historisch-geographische documenten in Spanje. Leiden. 1915.
- „Remarcable maps of the XV, XVI and XVII centuries. Amsterdam, 1897.
- Waltersdorf E. G. Repertorium der Land- und Seekarten, so wie der vorzüglichsten Grundrisse und topographischen Ansichten der merkwürdigsten Städte. Wien, 1813.















