

**WOJEW. GDAŃSKIE**

Powierzchnia w km<sup>2</sup> 10.725

Zaludnienie 726.764

Zaludnienie 59 mieszkańców na km<sup>2</sup>. Zachodnia część wojew. to największa część pojezierza, zwana »Kaszubską Szwajcarią« (Kartuzy, Kościerzyna). Szeroki jezior (największe Wdzydze i Raduńskie) obramowanych zieloną lasów rozrzuconych wśród pagórków, z których najwyższy Wieżyca (331 m. n. p. m.). We wszystkich kierunkach wpadają rzeki: Lecha, Słupia, Reda, Radunia, Wieżyca, Czarna Woda, częściowo wysyskana jako biały węgiel. Ku północy opada teren ku morzu, na wschód ku żyznym żuławom wiślanym przecinanym ramionami delty Wisły.

Gleby na pojezierzu marne: piaski, żwiry, gliny południowe, kopalni brak, tu też ludność szuka zarobku poza rolnictwem i hodowlą (owce), w rybołówstwie jeziornym i morskim, oraz stanowi kadry marynarzy i pracowników portowych (Gdańsk, Gdynia, Puck) Pozytywną dochodową stanowią też liczne miejscowości letniskowe jak: Kartuzy, Kościerzyna, Wejherowo i kąpieliska morskie jak: Wielka Wieś, Chałupy, Hallerowo, Kuźnica, Jastarnia, Jurata, Karwia, Hel, Jastrzębia Góra, Orłowo, Swarzewo, Sopot. Zabytki architektury znajdują się w miejscowościach: Gdańsk (politechn. i Akad. Med.), Gniew, Elbląg, Malbork, Kwidzyn, Oliwa, Pelplin, Puck, Skarszewy, Skórcz, Starogard, Tczew, Wejherowo, Żarnowiec.

Liczne koleje i szosy przecinają obszar województwa. Gdańsk i Gdynia to wielkie walory psychiczne naszego narodu. Na dźwięk tych nazw, widzimy oczyma wyobraźni wybrzeże Bałtyku, faloobrony, elewatory, rybaków i okręty. »Tam się zaczyna i kończy proces naszej odbudowy gospodarczej« (słowa min. E. Kwiatkowskiego). Gdańsk przy ujściu Motławy do Wisły oddalony o 7 km od morza, 21 km od Gdyni. Miasto w średniowieczu pięknie rozbudowane, zostało w 1wiej części zniszczone i świadomie palone w czasie działań wojennych. Gdynia to symbol polskiej wiary w siły własne, to dowód, że pracujemy lepiej i wydajniej aniżeli jakikolwiek inny naród na świecie, — gdy pracy tej celem wspólne dobro i honor naszego narodu.

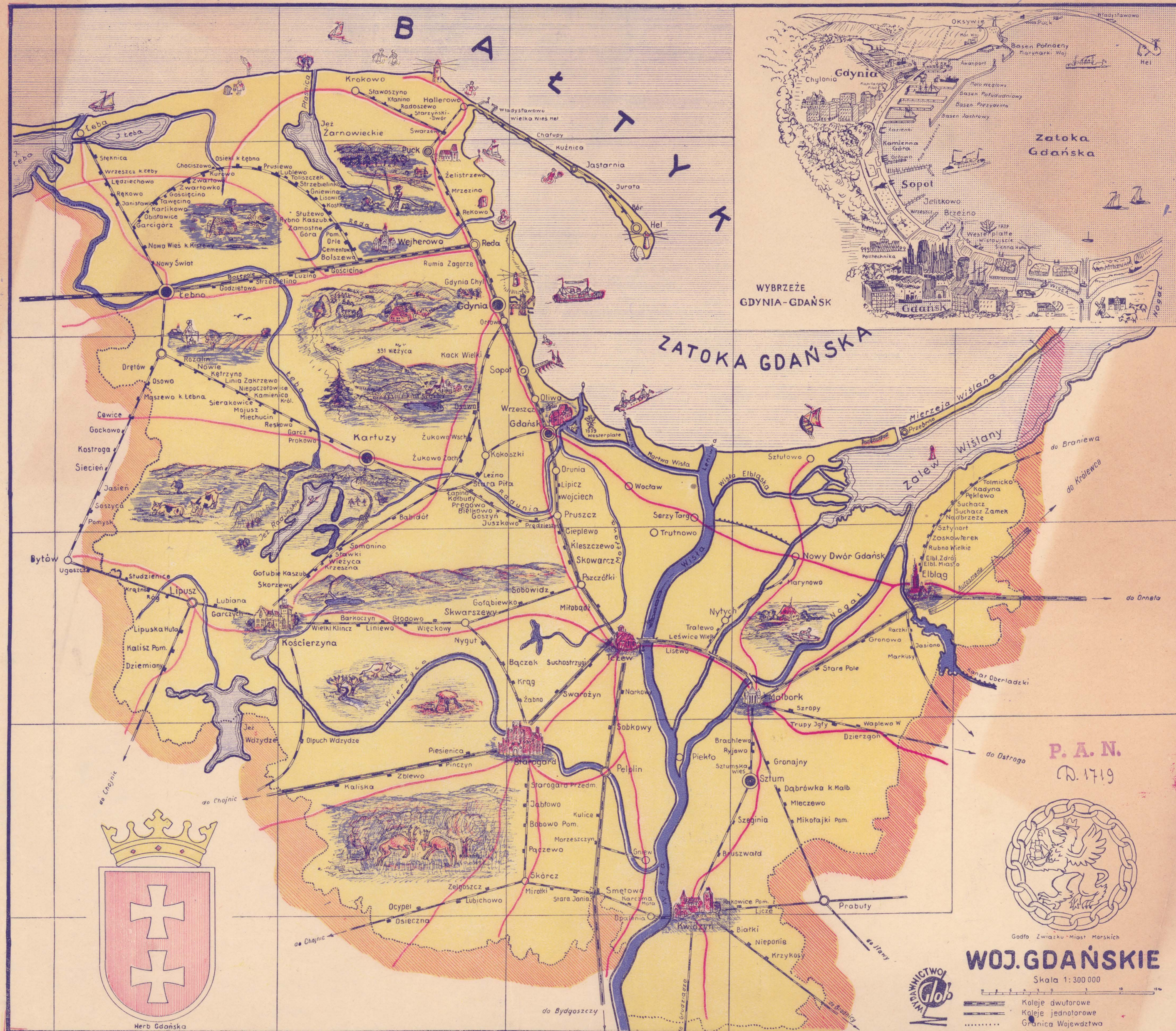
powiaty	pow. w km <sup>2</sup>	zaludnienie
m. Elbląg	31	20.809
pow. Elbląg	483	7.028
m. Gdańsk	156	117.616
pow. Gdańsk	1.737	81.920
m. Gdynia	66	79.339
pow. Kartuzy	1.302	66.540
„ Kościerzyna	1.162	47.350
„ Kwidzyn	526	21.932
„ Lębork	1.289	45.788
„ Malbork	226	14.818
„ Morski (Wejher.)	1.281	85.001
„ Starogard	1.127	60.571
„ Sztum	623	16.189
„ Tczew	716	61.854

Gdańsk, jako baza międzynarodowej wymiany towarowej urządzić będzie corocznie

**MIĘDZYNARODOWE TARGI GDAŃSKIE**

Poziom, skala i zasięg tych Targów, zwróci oczy całego świata na polski potencjał gospodarczy.


Opracowano i wykonano w Instytucie Kartog. i Wyd. „GLOB“ J. Chodorowicza — Kraków



WYBRZEŻE GDYNIA-GDAŃSK

ZATOKA GDAŃSKA


P. A. N.  
D. 1719



**WOJ. GDAŃSKIE**

Skala 1:300 000

— — — — — Kolej dwutorowe  
 — — — — — Kolej jednotorowe  
 ..... Granica Województwa



Herb Gdańska