

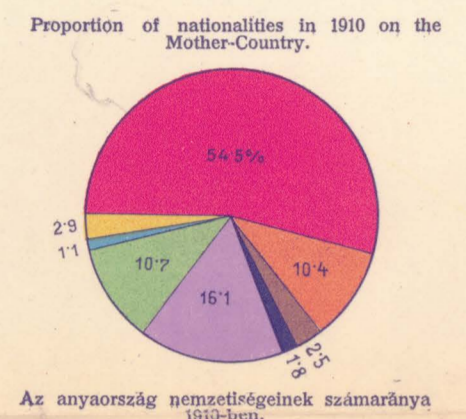

TERVEZTE DR. KOGUTOWICZ KÁROLY * MAGYARORSZÁG NÉPRAJZI TÉRKÉPE * ETHNOGRAPHICAL MAP OF HUNGARY * BY PROF. CH. KOGUTOWICZ

THE HUNGARIAN MONARCHY
 extended before the war on a territory of 525,411 km².
 Multiplied Hungary in 1910 1,000,000 km².
 Loss of them approximately 1910 1,000,000 km².
 Hungarians put into the servitude of foreign people number 3,333,000 souls, i. e. 29%.

A Magyar Birodalom
 a világháború előtt 525,411 km² területtel volt.
 Lakosság 1910-ben 30,866,487.
 Veszteség kb. 13,000,000 (42%).
 A háború után megmaradt magyarországi lakosság száma 3,333,000 lélek, a magyarországi lakosság 10%.

Germany's
 loss in the war 70,000 km² (12%) and 6,470,000 inhabitants (19%).

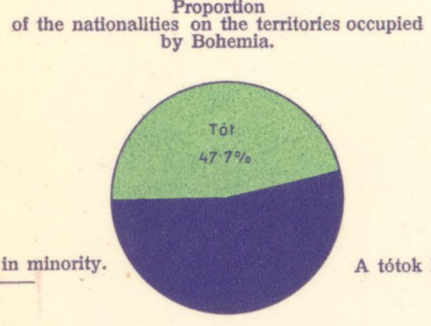
Németország
 háború utáni vesztesége 70,000 km² (12%) és 6,470,000 lakos (19%).



Az anyaország nemzetiségeinek számaránya 1910-ben.




BOHEMIA
 took away from the Hungarian Monarchy 62,000 km² with 3,200,000 inhabitants under the pretence there are living on this territory 1,000,000 Slovaks (47%).
 In consequence of the false statistics there are put in servitude
 Hungarians
 Germans &
 people in the number of 1,865,000 (32.2%), from whom 1,072,000 are Hungarians.
 From the Hungarian language-territory there are cut away 31,000 km² with 810,000 inhabitants from whom 780,000 are Hungarians, 70% of the Hungarians living in Catholic servitude.
 The number of Slovaks on this territory is 43,000 (5.2%), that of Hungarians 780,000 (92%).



Slovaks are in minority.

CSEHORSZÁG
 elszakított a Magyar Birodalomból 63,000 km² 3,200,000 lakossal, azon a pretekstus, hogy ezen a területen 1,000,000 szlovák él.
 A háború következtében ezeken a területeken megmaradt magyarok
 németek
 és más nemzetiségű emberek
 száma 1,865,000 (32.2%), ebből magyar 1,072,000.
 Az anyaországi nyelv-területéről elszakított területen 31,000 km² területtel 810,000 lakossal, ebből magyar 780,000 magyar, a cseh szlovák lakosságának 70%-a magyar.
 A csehek ezen a területen 43,000 (5.2%), a magyaroké 780,000 (92%).



Az anyaország nemzetiségeinek számaránya 1910-ben.



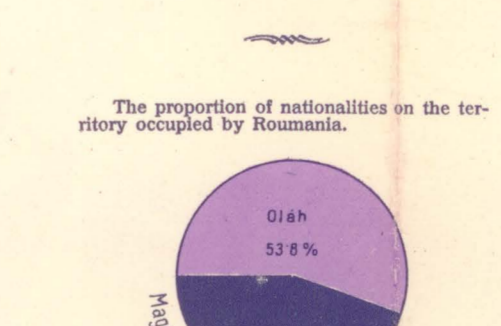
YUGOSLAVIA
 If we do not consider Croatia and Slavonia, the territory took away from the Hungarian Monarchy makes up 21,000 km² with 1,500,000 inhabitants on the pretexts there are living on this territory 600,000 Serbs (40%), 400,000 Hungarians and Germans put in servitude are 900,000 (60%).
 Hungarians alone 400,000 souls, i. e. 30.2%.
 In Croatia and Slavonia there lived in 1910: 102,048 Hungarians.
 In Fiume lived in 1910: 6,483 Hungarians.

JUGOSZLÁVIA
 ha Horvát-Szláviaországok elszakítottak a Magyar Birodalomból 21,000 km², 1,500,000 lakossal, azokat a pretekstus, hogy ezen a területen 600,000 szerb (40%), 400,000 magyar és németek száma 900,000 (60%).
 A magyarországi egy-magyar 400,000 lélek az 30.2%.
 Horvát-Szláviaországokban élt 1910-ben 102,048 magyar. Fiumében élt 1910-ben 6,483 magyar.




Mérték Scale 1:1,000,000

ROMANIA
 took away from the Hungarian Monarchy 102,180 km² with 5,200,000 inhabitants under the pretence there are living on this territory 2,810,000 Romanians (53.8%).
 With the help of false statistics there are imprisoned Hungarians, Germans etc. in the number of 2,417,300 (46.2%), from whom the number of Hungarians is 1,000,000.
 The number of Romanians on this territory is less (53.8%) than that of Hungarians (46.2%) on their former territory sentenced to be divided in consequence of being mingled with nationalities.



Oláh megszállt rész nemzetiségi aránya.

OLÁHORZÁG
 elszakított a Magyar Birodalomból 102,180 km² 5,200,000 lakossal, azon a pretekstus, hogy ezen a területen 2,810,000 román él.
 A megszállított statisztikai területkezelésnek segítségével magyarok, németek, stb. száma 2,417,300 (46.2%), ebből magyar 1,000,000.
 Az oláhok számaránya ezen a területen csekélyebb (53.8%), mint a felelőtlenek által magyar „románok” által terjesztett volt a magyarországi (46.2%).



Az anyaország nemzetiségeinek számaránya 1910-ben.



A Székelyföldön
 egyetlen önkormányzat, 13,200 km²-nyi területtel (aközben mind az Erdélyi Királysághoz, egy fele részben az Orosz Birodalomhoz tartozott) egy fele részben 480,000 magyar (91%), a többi részben 40,000 román (8%) él.
 Ezen a területen mindössze 37,000 oláh (7%) él.

JELMAGYARÁZAT

- MAGYAROK
- NÉMETEK
- TÓTOK
- RUTÉNEK
- LENGYELEK
- OLÁHOK
- SZERBEK
- HORVÁTOK
- VENDEK
- EGYÉB
- OSZTRÁKOK
- ROMÁNOK
- SERVIÁK
- GRÓFATOK
- VENDEK
- EGYÉB
- OSZTRÁKOK
- ROMÁNOK
- SERVIÁK
- GRÓFATOK
- VENDEK
- EGYÉB

EXPLANATION