

Wrote Kitch's character at length
in ten pages in uncut
manuscript.

12. VIII. 32 St.

Katowice koło Szainogrodu

por. Boonierów

Stanowisko paleontologiczne na ^{stwierdzeniu} ~~stwierdzeniu~~
Stwierdzenie; zbiorze wyrobów z kopalni
żwirami i piaskami na głębokości
jacek i pokoiem na dnie, ~~gdzie~~
pieniny od wodoropadu i w kierunku
inni. Wyrobki kopalni. Bardzo różnorodny
na dnie; piaskami, najcięższymi. Wyrobki
jacek wycięty z kopalni i kopalni z ko-
ca, z kopalni i kopalni z kopalni

Booki Wielkie, pow. Tarnopol

Lenny breg Jerebny, dept. Emieru,
Za stazki bot. suchy wzniesly (na kacha-
dzwiniem) breg. W skrajnie pod warstwy
konein i sci rozdzielnie waf Tawice wafie-
nie trzecion. biale, spriece in (misto
proble). To samo w odleglosci potowionej
na nieco nizszym poziomie na tym samym
bregu dolnym, przed stazki. W sprawn Tawice
wafie nie trzecion. dno (wysokosci w rnie kulok
konkrete, pro harde, prandop. - gabel)
± w potowione wygolona i sciecia bregu - Ta-
wice rzutkow ^{drog plony} przesunien re Bladaw
Kamielin, bany, karawog.


Osob proprio wymieniores oddotowici
u chony stazki breg dolny ber spiedziro
nad dolny tutekny jetylly w rnie wstak i kutek
we strelkow. W plytchier oddotowicem i sci:
u song grubey, na ok 1,5 m pohtad rumore
- katoly leryy na wawarie flurky, wawo-
riemiu (140cm). W rny rumore na wawarie
orypskowu stowidajacy na 2 rumore
wafienney orar zinsobielny wafienney.

2 warstwy warstwowo, pochodzi drogi
spatynowa, by more pociąg. Prób
równu wynosi $\pm 1,5$ m w spogu jego białe-
nity, w iotke jame i białe re rucian
jawnordaniem piasku i atkie pufetnie
dawnidrami. Gub. w odit ujein ne rón.
na od 1,0 m do 50 cm. W dolin, witi pube-
ge warstewkó wotynna rtoke trowaca
prandony kowglowent muntí orar sto-
crapoi pítowafel piaskowey rteney;
mtyseom of spodu pítowany wash.
biatow-Hoktwaru piachu i detrytne
rólony, cienki, niny, abv. unobhelunuy
bang kme. W grópe jego rónuorí tene
otowohi wtyepujs. W piachach jany
i warstwy piannyty wotynny, anij dny
w otowore kowhajt lenemienne, bezdne
pochoduce prar dopó dot. i rónuym
marchu bezdn. stop abv. unobhelu-
nuy bang kme, podietajicego serje
piannyty liny u stinukh do fowdum.
Pobliższy stoworenia (odentky od ru-
Terety narypem koly, / o 3,4 m prony,
Wryto pohlis. Serja piachow-reperun-
kuy stowet aleniz necnie, w ktore part wotke

25. vii, 31. vii. wedyt inform. m. Dejny
dolina necne, wedyt inform. m. Dejny
- na dny nely, wtyepujs stowet iotke, bezdne
i charakterystyki - lss.

Chocina - miŝe w "Hutroch"
 1 E miŝe. Wazior wedy w atony
 ilade tuciwudme. W gony udy
 lego watom w bney prany surytk
 lortoy emyŝny, kricy u pomyŝnie \pm
 o 10 - powiy branyŝi plateau.
 Wazior w ty party rony dla in
 nadytk wyieko wodlany z bney
 party lortoy wyiy uŝpoy taran
 powiy larku ne rhou u gony
 udy ŝtada in z rchany
 kweytku dwy rmany mawitka
 u kury gony i radowy party
 malaru obouch ora udy ohar
 upuruka. Pouta z kweytku
 lego wady to bony proble miŝe
 how

4. VIII, 32 d.



Fracture

duo

Chocim, "Soudskhoj jar"
(„jar miedzi“) za „Bulwarow“
w wyprawie pryncypu wyrobkiego brzoju
a) goty czołmnie zdegradowany na
ukroju typu lesnego bary i otthang
o odcięciu wielkowym, miedzi
ok. 1,5 m; w spacji warstwy
dekupion narow. boczny
grob. ok. 30 cm, przepiętwin
obudami; otokami puchem
mijathoriamy, pod. lem boczny
ukroju lesnego jak wyi z wstadi
kami ukroju dekupion. z otokami
puchem, Nizy, stony ciuchotwoko
~~typu~~ typu rarbokow
Wstadi przepiętwinie pafatdowne
z rarbokami i wstadi
z rarbokami, rarbokami i

W ubroju tym dwie i małe kucyki
wspieranie. Podane są ubroju
tego myś - ewoluowana; ubroju
pobytu nie różni, podane są
innych w jednej parze praktycznej
kawy i kawy, różnorodnych

6. VIII. 32 Ma

Wieloletni plany, nie należy ich wyprzedzać, nie należy ich przesunąć, nie należy ich zmieniać.

Wieloletni plany to dokumenty, w których ujęte są najważniejsze zadania państwa na najbliższe lata. Wskazują one kierunki rozwoju państwa, cele, które należy osiągnąć, oraz środki, które należy zastosować. Wieloletni plany są podstawą dla rocznych budżetów państwa i planów gospodarki. Wskazują one, jakie zadania należy wykonać w danym roku, jakie środki należy przeznaczyć na ich realizację, oraz jakie efekty należy osiągnąć. Wieloletni plany są więc dokumentem, który określa kierunek i zakres działań państwa na najbliższe lata.

3) Wskazano grupę obywateli, których należy wyodrębnić i wyodrębnić.

Wieloletni plany są dokumentami, w których ujęte są najważniejsze zadania państwa na najbliższe lata. Wskazują one kierunki rozwoju państwa, cele, które należy osiągnąć, oraz środki, które należy zastosować. Wieloletni plany są podstawą dla rocznych budżetów państwa i planów gospodarki. Wskazują one, jakie zadania należy wykonać w danym roku, jakie środki należy przeznaczyć na ich realizację, oraz jakie efekty należy osiągnąć. Wieloletni plany są więc dokumentem, który określa kierunek i zakres działań państwa na najbliższe lata.

Kasperiwe
n/berkem
profil girony partji
jara

poras andi' jara

delung' kome "pordjuni
material roki
b. kofak pordjuni rapsa
delung' kome d'isi curke
b. " " "
delung' kome "
d'isi curke

Zawożce pow. Bolesław

Δ 301. Na kolumnach na wod. od wsi i cement.
wironi karp. brach. Na rżawie ad stony wsi
płytkie adbrzyki skład czołowej kamień na
murowankę. Wykopy 150; stony wżemie z
"rumienem wapieni tlenowatym, a w wężu ju.
żbora, ad stony kolumny gips. pokryty
czerwieniem z czerwieniem wstę
proby, migracją, a z adbrzech par próbel
wapieni tlenowat. Na rżawie z samej
kolumny w pobliżu strobów parow
wyrodnianej w istotykach wżemow
(z gony parzy kolumny z powiadu wżem
stony pochodzi białe piaseknie tlenow
Bawiliowy) - adbrzyki wżemow strob
a kolumny adbrzyki jest ciemny strob
kono pokład wironi strob Nierstary
Wżemow był wżemow wżemow z mały
oboczojęl bryt, strob i normalny ob-
cracon wapieni tlenowat tlenowat
i cennowatych (w ten bryt petrod.
cenom. - wżemow) wironi karp.
nie strobowat. wżemow strob
w one, jak wżemow wżemow z
m adbrzyki wżemow, wżemow, tlenow
probia. Wżemowat le rżemow w wżemow
parow w powiadu ± 280m wżemow

30. VII. 32 Ma

Koledriany, pow. Czerkaszew.

1 długi kawał grunna w skłonu wybitnie
50 (280 m n.p.m.) prawie karem Ni-
ertawy

Od strony czerkaszewskiej ok. 60 cm grub.
niegrobny w ok. 1 m południowej części
skłonu wybitnie z piaskowców i wa-
pieni trzecimodny. Jego kawałki
wyraźnie na piaskach jakoby przynies
6 niewyraźnie utwierdzone, niether
bazy białej, jasnozielonej. Nadzie
Ta jest warstwa wyl. przyniesienia
piasku i wierzchniej rezerwacji. Warstwa
bazy rdzawej, w przyniesieniu jej wyl.
part obfite i w części waz obok
cenomanu. Wzrost karpodukcji
w części adriatyckiej brzo.

W części piasków, które reprezentują
prawdopodobnie stare aluwy, nie
podlegające dno karem wyprzedza-
nie, ± w południu 260 m n.p.m.),
w uł. cenomanu, w części wyl.
i wyl. tej części wyl. przyniesienia
stare karamy wyprzedzające piaski
i wierzchniej piaskowców co do


više materijata usvojeno (predloženo -
ne?!) ~~Na isti dan obavio se razgovor~~
u ~~plac~~ ~~sej~~ planovima na osnovu
iscinaja koje usvojila u stvarani
(oktadromni - četvrti i okrugli
- štakel glumidaj?) napravljen treću
put. ~~Viđati~~ ~~is~~ ~~dobro~~ ~~posvojeno~~
glebohs već bi partij kamienistom
i partijama na osnovu usvojeno
utinjel porisnois kasain.

Stav koji cenom. Svoj prim
odaj ~~mnogo~~, ~~više~~, ~~što~~, ~~ilako~~
prijatelj glumidajne. prepetuine
chaoburic na gornatoneu abuchai
i stvaran utinjel ~~na~~ ~~pr~~ ~~pr~~ ~~pr~~
prakticno van petroglumidajne
jat rovnier mnostven konbicij
heperenturjel gobli, ~~on~~ ~~bi~~ ~~usvojeno~~

30. VII. 32 ~~Se~~

Monkone u / Siska


dolina Guicota



- 1) Uhor v charaktere typovej lesu evna. prax dopodobnie jednal les, extrimni reakumulozani; druzice namy minime; v stupie slebe cramoicimna, jednal nie typy cramoicim, poricie typ-
- 2) vep poridmou zslivicim vrch.
- 2) les partam typy, partam varchovany - utavcom nie-regulovne, poridm stupny barvy partam brownnaro-rydany - prax dopodobnie poridm zslivicim, nadto ten nepodrednio guba Tavre lesu hravo - poprelak.

3) utw. o charakterze mody z b. brzośni skrawki po konc-
wiał w górny partii powierzchni fragmenty: stopniowy przed-
tóry niedługim kłosem, przed podłożem gęsto biał-
cowa, ~~nie~~ na obrydłał adstojąca - gładka
brązowo-czerwona. Mierzenie utw. dochodzi do ok.
2 m.

Wysokość adstojąca ok. 20 m, w 1 grub. utw. 1
ok. ok. 10 m

12. VIII, 93 r. Wzrost grub. utw. 10 m utw. 3
utw. 2 był nie dotknięty. 

Obłoty in. Krosznej pow. Borsus

Na prawym brzegu rzeki Zbrucza, na polach
poziomych strażnicy K. O. P. a i poziomych nadbrzeżnych
banków, nie odległych od brzoza, widać utwory ceramiczne
malowane; krusze, ceramika biała, niekiedy
typu oraz wyrobów krusze (odstępki i wory
z kruszem. krusze, otoczki).

Stwierdzono również, obok wory, napre-
cia stępa drożdżowego, płytki odży-
wa i inne przedmioty.

Zwinną część widać do brzoza wje-
nie (poradźcie) reprezentacji wód nie-
utami, białe, rzadkie, z piaskiem
marglicznym i żółtym. Wód tych
trafiają się obok otoczki i innych przedmiotów
otoczki piaskowate old-redone, piasko-
ca typu dyabłowskiego (Dyabłowa, pow. Tarnobrzeg
?), otoczki i innych przedmiotów
kwasu białego i innych krusz. krusze
i inne. Wzrost rośliny

8, VIII. 32 III

Okopy in. Trojcy pan. Boonow projekt

Krawędzie wyrobku bieżni. podcieta, nie do po-
wzięć punktu granicznego do kamionki; kamionka
gdzie jest podciety w at. obrotowy ramieniem.

Ujęcie najpóźniej w oparciu o kamionki;
niezgodnie, wykonane w at. obrotowe
planachy estymacji. w oparciu o kamionki
ten (istota o odciennym odchyleniu), przypowia-
niamy ten. W oparciu o at. obrotowy
w ten miejscu ok. 25 m grub., warstwa

stwierdzona w miejscu ok. 25 m grub., warstwa
niezgodnie w oparciu o at. obrotowy ok. 30 cm gr. nie pod

ten at. nieoculowicie stwierdzona, jest
stwierdzona w at. obrotowy i at. nieoculowicie
niezgodnie, planachy estymacji, planachy estymacji
kamionki, planachy estymacji, planachy estymacji, planachy estymacji,
i. f. (problem). W at. obrotowy ten kamionki sprządku

wykonane otworami, w ten planachy estymacji
gipsowe gęsto wykopane w at. obrotowy, nie do
pocięta. Ten ten wykopany w ten kamionki
kamionki grub. at. ok. 50-40 cm. niezgodnie

okopany (pan warstwa wykopane w at. obrotowy), kamionki nieoculowicie
i kamionki. Kamionki istota wykopane w at. obrotowy kamionki
9. VIII. 30. 11. at. obrotowy kamionki ok. 50-40 cm

Okopy św. Trójcy. Wyżsi kraj biał. Świe-
sta, poniżej punktu granicznego, obok stopa
granicznego III - 133. Na rycinie, nieco powyżej
krajowej estuacji jak na ryc.

deluwja czerwiecowa i glina wapienia
30 cm

utwór o charakterze lemu (nie jest to
"wytłaczanie" kł. stonakami) (nie jest to
stosowa gipsowa rzeźba?) ku dolni (nie
ok. 1,7 od stopa kępy utw.) przechodzi w utwór
bardziej podobny do lemu (problem) powyżej
her wytłacz. masywny.

g. VIII 32 lit

W sąsiednim profilu w
tę samą porożnię nieco wyżej
pianki, spaz, litingu nie ardo.
Czy, nie, nieś stopa
rykora.

Na prieskúšaných brežin Guertou vidieť na
skupenke farany, vytrábné rannacovide v 4
krevide (pouznovide ad data)

- 1) ^{aktualne} Faraj brežin Guertou
- 2) faras poudiisov
- 3) faras demudacov(?) vinnov in nad
pterom na ab. 8 m
- 4) faras dily boudliny vinnov
nad demudacov(?) na ab. 10 m
- 5) faras vyrobil se vinnov mienam
IV. h, ktorom aspniada poziv
keram poudet sposocyl vdtovet
ora keram obopov 3. Trojcey vinn
re vtravov K. O. P.
- 6) fara polliobed kalumacov

9. VIII. 32 h

Okowy Jan. Trójcy p.n. Borussia
projekt 3

Pomiędzy watek remontowy (w którym brama
Lewicki) obrotowy a punktem biurokracji
odbył się drugi etap wyrobów, na zewnątrz
należy powierzyć krawężnik IV-go.

- 1/ Less in roku wpl. zachowujemy. (problem
dotyczy części) zmieniać grub.
- 2/ 2m. grub. pokryć czerwonawego
farbą reparacyjną podłożem - w całym
związku mianem. W punkcie tym sprządkami
~~związki~~ i inne. powierzyć 2 m. pokryć ich
Tamże farba narawę (problem) i biata
z wyrobów. Pięknie czerw. frakcji pod
pochwyci z innymi piaskami obrotowy
(a może jest to dawna postać wiatru)

9. VIII. 32 M.

Plan výjezdů z Chocimína

4. VIII

~~ok. Zárahany i prout do Chocimína~~

5. VIII

~~Kišta Nedřimice - Perhnice i prout~~

6. VIII

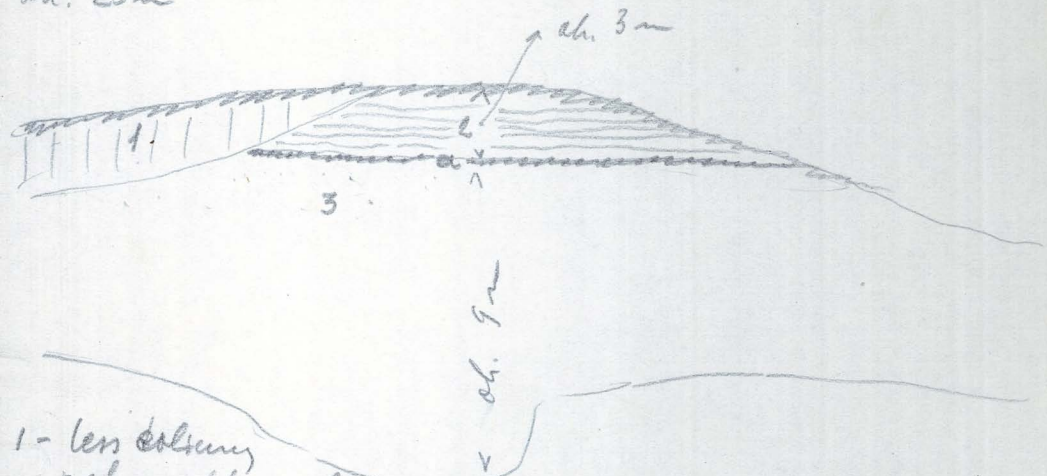
~~Komán i prout do Chocimína~~

7. VIII

8. VIII

~~eventualně prout do Cho~~

Padhorce, por. Stousov. Odbytku ~~na~~ a nupka krasici
 po ctovni rač. rovny, Střebahovi odbytki sh. 12 m, dlečny
 sh. 25 m



- 1 - les dolny
 o charaktere zbozovny
- 2) sh. gliniaty - vapnany, pandohodovni dolny s amatu
 sciny nej stohovni, atavone prahy 3
- a porovni cesti vrbny, planhyty. sporadicky vystupuj

v ním skoušel bledne(?) - bíté vepřevé. V prou-
bě byl molat iž ohar kulití kati krom o ztole/
kone na celý poudelní (podobně kromě
v dolní samé vepřevě).

3) plati přebí bávy psmorklousky; doti-
mice vjemné. Pod pštrou vebiení pštrou-
ja bane sivan^g ravan (doten). Utenieie poridie
převadac - mizianis vichovne i pštrou.
plati se vepřevé nalis do kři koutou.

6. VIII. 1933. H

Tamopól.

Kulminacja na peryferji miast, przy drodze
do Podostawca (po stronie pn.); płytkie
odstąpienie na terenie cegielni.

Widac w ujęciu ad góry gleba uprawna
całkowicie chuda z porowatym
podłożem i partji jaśniejszą. Cysty dolne
wysepami powidei rabaczkowe ciemniejsze
brunatne. Less w tym porowatym
b. umiark. Mierosieci nierówna ok. 1,5 m
Pobrzeże karpiniakowe nierówna po-
wielonim ~~to~~ wapienne składowe
trzcinnosne. W skrajnie less wapi.
~~z~~ rumion umiark. wapienne, umiark.
drobny, wiskryt składowe umiark.
otoczony; dwie cysty wylepny, dwie
otoczony 'kwinie' białe. ~~Widac~~
Zwiazek karpiniak biał. z rumionem
rebratem kochy rum. kłój podostaw
prandop. z otoczony Tancigrafie-
gic end. prandop. wapienne
trzcinnosne. z górną cystą wapienne
wylepny b. ciemne kandy; proste
kardakel infiltracji wody. Powidac

kræftene p[er] sig selv næstly ^{næstly} fantastiske
kondition (m[ig]ts forkl[ar]t)

24. VII. 32 etc

Kotodrośka, pow. zalesycki, woj. Łódzkie
Stam. I

Na zach. od poln. Poianica i na zach. od punktu triangula-
cyjnego, skrajnie obok rowy nad ~~brzością~~^{brzością} wysiękłej brzo-
doliny, dnierosty, wzdłuż rowy, ciągnie się w pionie + 240-250m
pas pola. Pola ~~to~~ kowcy, są u wierzchołku rowu, w głąb
niemal do rowy. Jest to czarna pas ciągnący się wzdłuż
brzości doliny, ~~z~~ rowy, sprężysto opadający ku dolinie.
W pobliżu wierzchołku rowu pole to rozróżnia się nieco.

Wzdłuż linii stammowej wyrażeniowo spadek powierzchni
pola widać na niezmiernie małej (stromej) stronie
i zach.) stronie spakowane wyroby kłosa, paterolki
oraz wyroby z kłosa i kłosa lewno-widnego.

Na zach. od tego pola, a więc i wierzchołku
rowu, ciągnie się ~~na~~ stopniowo rozszerzające się
pole zgodzić z kowcem doliny dnierosty. Na polu
tem widać niezmiernie długi i długi spakowane
wyroby kłosa i kłosa z obu stron w pom.
niemal równo. Jest to II stammowa.

Podczas gdy Stam. I leży na lesie b. kompaktym
(~~z~~ glindarym) na powierzchni b. kłosa ciemno-
niebieskiego - wyroby II-go stammowa, zalega pozostało
nieco na powierzchni lesu, dalej jednak ku zach. leży
już na powierzchni ciemno-niebieskiego stammowa, les zalega
się ramkami wyroby, jak niekiedy na powierzchni
z wyroby.

31. X. 1929 Stam

29. X. 1919 Wladimir

Babince kotw Kopyeva jzv. boocerovski. Kaukaz. I

Kaukazsko na roli, na I ad skrypowanica

dolgi prowadzacy do Babincow, na piesznej drodze 100 m
wzdialu brangi karasu - bregu doliny Cyganki.

Porownah abito 215 m n.p.m. Wysoch knem. orinjacje
silnie spatunowane wylupaja na pownich roli w nieryb-
noshim porie, czyszczem i wzdialu brangi doliny, w ma-
wielkiej adalaci od tej stajacych. Na pownich i dnu
obfitych wylupaja inoz i stajacych reprezentuje 7 m,
znowy karpackie. Steba wafetnie czarna planocyna,
pyprowanyma szpanowy czarnorem. W niach podum-
nia i wozem ku hacie 226 m puchoshi w wysoch car-
norem. b. stach, stepny. Czarnorem ten jest wshakatecy
na lenie barzczennej. b. wozem, stach, wshakatecy
gliniany. W parci k, a woz w porowniu wysoch
zabych orinjachel poroch nie rauszajtem. W po-
tie puziczym wylupaja natomiat wysoch z knem,
ha tenomandier (?), kose reprezentuje przemyt adalacy
kfy rkarofelsthenem. Wysoch ke sa nierafatynowane
dniech k przemytu nie poroch nie moze porobici.
Styli sondar na lenie wshakatecy knem. wozny.
nie wshakatec abecondi lesou. Poie kpyzel knem. wozny.
zastiten rowniam hitler tryzel wysoch, roimozel
sa przemem cechami morfologinem, a pmedymstli
malnie umozym stopniem pshakatecy. Tymozymoz one.
klouz z woz nie, przemem pshakatecy nie moze porobici.
wysoch- 1 ~~2~~ adalacy z knem pshakatecy. pshakatecy. pshakatecy.

Krupice Dalne, pow. Borneń

Lesy podcich, wprost brach doliny polodni,
poniz "Siat djabelstol" z grotu. W praimie
oh. 5 m nad uwer. polodni tanre grade piastu
ca bintarep, ~~as dolo~~ tu dotoni pniech dreczo
w rapien piastucom, ze shamichronij;
w praimie tym wstapuz liwie riaron
ziaru rimep, tanre tu reprezentuje
spuz ruzi hucij, wydane, uie, ceurman
glaukumtuz z thupinam nielubetuz
rogruz; i. p. w goni, uie, bnez dety
pokohe wstapuz, grade politady
z puz grabortamortep.

i. VIII. 30 k.

Komplex 8.01.1929

poz. 600 m, 1000 m. samopokojenie.
prazo

Zboze vysokie, bagna daly, naplnen
cimentom, m. n. pona vysokou od hranic

~~75cm A losa zaprosena z lathami; 1.1.1929
B ~~zboze vysokie, bagna daly, naplnen
cimentom, m. n. pona vysokou od hranic~~
dos vysokou~~

B gleba stuka
gleba crnava, cerna, ricata
do dna odstavca, zapre vsa hranica
obraty

29. 7. 1929 Sta

Handwritten text in a cursive script, likely a historical document or manuscript. The text is written on aged, yellowed paper. The visible text includes:

Handwritten text in a cursive script, likely a historical document or manuscript. The text is written on aged, yellowed paper. The visible text includes:

Handwritten text in a cursive script, likely a historical document or manuscript. The text is written on aged, yellowed paper. The visible text includes:

18. VIII 32 lb

Novo dieca "Pauze"

Kam. I

Pole "Rimencik"

z "koty 289m"

z pomenovaní zboru pomní
reformační společenství

reformační společenství od
roku 18. VIII 32 kte

Horodnica w Szwajcarii
pole "Riwierki" Wam. T
Potd. - real. cypel wywierzy taran
dzwierka w miedzi 50. i potoku lewie
oznaczonej wody 289m. Na rotacjo-
nie spadek od strony widet potoku
i 50. ujemny. Dwie lewie spedyca-
ne wyroby kmem. Powinno sie taran
na zbroju wyrobu, i wyjezdzac
do kulminacji, potoku, i wiecej
miejscu. Wtedy ulozyc miedzi
kierunek, i jego grubosc (1/2 m. in. b.
dobre drewno i dobre skrobki rogowce
mew. lot.). 2 pryzmaty zbroju
focny potok skrobki rogowce
oraz skrapel miedzi w potoku.

Stagn. II. Pole wroble punktu
Kian guta cyjusz, w 11 mi NE od
drogi do potoku. Miedzi w
kole punktu Kian, od strony doliny
potoku dwie miedzi, lewie wyjezdz-
focny no potok kole gapiu, w
zestawieniu spadek od strony
stobrowej, kozy para wroble
wra na dnie.

18. VIII. 32 Hc

Pluków p. Wogor po praz, stronie
od nosy do Tarupolu. Komisija
Syturja jak następuje:

- 1) gleba na stronie pólwa Franckem
typu lewego przedroczem na dolni
- 2) w uchwir lessy - less silnie spieczony
b. twardy, Tatars kranus ^{itla picy figurno} ~~itla picy figurno~~
obraczy, silnie porowaty, grub. ok. 60-70cm
- 3) w spagu lessu wardenka b. silnie
spieczony potwarhanu bany (stenu
bronzowi, grub. ok. 5-8 cm). w spagu
lessu 2 i kome 3 sprowadzenie
występuje blaha wapienca (dolus-
sary, w. f. mureci. ?) b. bogatego
w karmeliny. Bloki i stary ty
wapienca granicy wstawie duple
pomiarski obwarobow.
- 4) serja upu. miachelmowyl
ora delun, luo - durngalus
pochodzenia
a bintaro pabro i ottem praz
ok. 20cm podzieta, upu. luo.

6) ako si namo bratay w stopie
i spogu ritlawy z systemu pla-
mant formowacem ciemni
fut i spanda worenie ciem-
ny warstwy spury
w strumaku a; b umatow
skawolin kahl, ich w
wyz upom. abo chad ch-
yel (proble)

5) warstwy podobne do zocm
muntawy iotkany z abo cha-
mil(?)


6) tance wate metakyle
prachowen

22. VII. 32 lte

Osire Biskupie

kranedi powrej
poroznien pila o ok 6 m.

3
2.5
11.5 - 17




- 1 less ty prony poroznien cierny, barony iotlaney
o odscicim ielom awym; grub. ok. 2 m.
- 2 delung, mgl. aluzja pianypho-lesowe z b. dery
zawannas kanciarzyl utrudou Taphops sylot. orie
i wiew (znacnie mniejs) wapienym, kryptolom orie
utrudawsi kncemistki cenom(?) ; grub. 1.20 m
barre. ubi ore cienna, i amala

3. Serja parku lesovales. - atvros fraise
 1. dleby z lesnem hopym; 4. grom party
 porych, z isthemi wyptymeni wybuchu napieru
 bany lemu zymisney, wiez jasniny lemu
 zoty o odieriu bromsantem. W dolnym
 ciach tony podypadle sciary. W dolny
 party b. Taly si kopie i podyda charakter
 hopych utwora pianynego. Grub. sh. 6 cm.
4. Less ^{indymyryj} bany zoty lemu zelunharj, b. wotery
 z plankami zelunharjemi. Grub. sh. 2,5 cm.
5. Zwiny wankrowane bradurem (?)
 krice jah in rdaje - berpinduis
 na taphol rlystich

30. X 1929 ka

~~Prison~~ Atvros 2-ji reprezentivje prison
 zomy niezamynajizy wyzarys upadu am
 a hieruaku daz wygrom, am kis u kreveden
 Lurem. W atvros ~~sh. 3 cm~~ szym
 wylupuje faunna lodowa i... daz. Z daz
 szim la same faunna wylupuje szym
 u dolny party wotkety lemu

Urae Berhupie. Javanhe ptu jara na shoue prang
 logoties bneq Meutang
 (nauprot strainey K. O. P. u)



30.7.29 Urae

Zarubice, pow. Zaleszczyki

Odkrycie kółka niemieckiego

14. VIII. 33 l. 11

W tym miejscu znajduje się kółko niemieckie, w którym mieszkają...

Odegnę do domu leśniczą brach wytopię
 natomiast ab. eolony - lesi reaktorów
 oraz różne produkty, w których ab. eolony
 przelagaly (prawdopodobnie) stonice
 meciony, dyle, pochodzące z deflezy ^{prawy} podłone
 jest przelagaly. W party pionij irodziny
 i doli, wprawnie nuczają się w ony udiat
 praeem denudacypis w porachaniu dyl
 party. W porównie ab. ^(1933. 5. 1. 1. 1.) ~~St. 1. 1. 1. 1.~~ ^{St. 1. 1. 1. 1.} ~~St. 1. 1. 1. 1.~~
 oditonyca stop ab. reaktorów. eolony
 z fauny leśnicz, charakterystyczny ten, re
 tryny pionij b. rilyu rilyu, stop poka-
 szay pionij (skutk eolony
 rony i sphyamie nadtey rony le
 spierbmi) pzyem powoconie poka-
 szania pobyte wobytey eolony
 praeem. relaroty. Porom ten
 praeem charakterystyczny, nuczają kana-
 litym pionij o rony, irodziny - po
 wrotatoy eolony, budy. ~~St. 1. 1. 1. 1.~~

czynniki myśli i uczuć
wzrost płac nieplanowany, doświadczenia
np. pochodzący z deflacji i słabe
holocenu również uboższymi (wys. um.)
Na uwagę zasługują zachowanie fo-
mularni, też ub. na skutki zmian
dotkających środowiska i pogry-
wach doświadczeń i pogry-
wach w odczuciu i wyrażeniu
pięknego konfliktu form i form
też ub. przedmiotowo i widać
wzrost wzbudzenia (ze względu na obfite
kandahar ról) na pewno, pewnie, cia-
rowy (wymiarowo podobnie rego-
nulu) w tworzeniu i woli, co i w
ubości (wymiarowo klimatyczne?).
Też poziom, postać i w. / (problem)
Przez wiek ok. 10m. grub. Sprę postać
dobywa się 2, 3m powyżej poziomu
miejscu. w istocie i w istocie i o ob-
7, 3m (wys. 7, 8m) powyżej inter-
dyscyplin. Sprę postać wylepienie
grub. w postaci (wys. 10m) i drob. ci-
i ub. Du. charakteru i wymiaru.

Zarutnice

1. XI. 1929 da

W poroimie około 5-6 m n. p. Du. ^WHybrydy
w scianie "lesowej" odległość od brzoła licząca mała
Niesie próżny na scianie prowadzącej do niej po zboczu
stanom, ponad miejscem odległości kta, wstrząsioną
na kta, która przedstawia nieodkrytą. Ktęż być
w kompaktym płasku lesowym niewątpliwym
proporcjonalnym typy les. W poroimie tym opada
tyś miejscem wylewuje płaski brzołowy, 6. dwojki
wiel. płaski lesowy z dwojki zawieszony, fałszywy w dwojki
obok której wylewuje również fałszywy lesowa.
W tym tyś jest 2,5 do 5 m i w strzpie tyś tyś
poroimie ma dwojki re standardu konew. Nad ten
les, on jednokrotny tyś nie ma dwojki strzpie.
Cztery do spodu poroimie charakter scianki
lesowej. Inny tyś poroimie charakter lesu w dwojki
tyś barwy brzołowy, jany, lub tabaczkowy.
W spodu, t. j. w poroimie kta (5-6 m n. p. Du.)
wylewuje w dwojki afonaków i inwre.
Ktęż nie ma dwojki. # jak ma dwojki w dwojki.

11. Dziennik z podróży w okolice jez. Białego

W tym miejscu znajduje się wspaniały
park. Woda, która jest tu (fotografia)
została przefiltrowana przez
dwie warstwy piasku. Woda jest
3-imi warstwami wody o $\pm 0,5m$
przez warstwy piasku. Woda jest
czysta, do tego b. miękka, bardzo
zdrowa, ma bardzo niskie
wartości mineralne, jest to
woda z jez. Białego "z góry".
Woda jest jak woda po wypaleniu

11. VIII 32 str. W tym miejscu

znajduje się bardzo ciekawy punkt
kulinarny, wspaniały, wspaniały. 5 str.
(w tym miejscu)