

wo. Boruty gm. Matki p. Mahorkin  
 jmy drodze z Kolonij selskich Goudentia  
 (Lachy M. H.) do zach niwelacja  
 wydawa pokrowala wygiba ku ptd.  
 same chwasta ias ku ptn. jst co  
 wet piaszczysty wygiba w cypel  
 ptd. i zach. rowniny. Ramie uchod  
 nie zalazone. Ramie zach. przed-  
 stanie kaskinowata ptaszki wydany  
 potowiny ~~si padajaca~~ ruznosc  
 nini od party ptd. Partije by  
 re wygiba na nios odumieny  
 charakter kulturowy war i us  
 to re nie Turyjy. Berposrednia  
 planozymni odumieniu narowale

~~st. Boruty stan. Boruty~~  
 stan. T. a. cypel wygiba ras (ptd.)  
 Boruty st. T. b. Charakter  
 geologiczny wygiba taki sam jak  
 poprzedni (Lachy I, II, III, IV)  
 Brakowcow b. mato popchane  
 wiebrate wapni may zbrteps  
 mutha, ptasch brach lub i sth  
 b. miatki. Wyrob kreen b. licnie

Ceremba ornamentum min.  
Wina. Tukow brah upetay  
Na it. I a wesiw ptn. gubaido  
wynobow z knem. chokolad.

10. VII. 1921 r.

Kan



Okolica napliwa obfitejze w liane i  
rozteje wydmu, ktoreg nie bytu w tawrozio  
admedie. Pospunae naterj, re wydmu te  
bogate sa w materj arch. i dlatego  
rartiejsze na odwiechene

Stc

St. Boruby


rysunki synowa kucmiana

(32)






















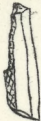









Borulyia







57















July 10.

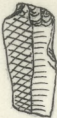



















11/4











"Lactis mētkie Hradiełce" 9. VII. 1921  
(malery do wsi Grodzunki) p. Makowskie gen.  
Na zach. od zagrody gospodarza  
szkiep nie wyskie, niskie pasmo  
wzrostu pianozylu, lekarsko ku wsch.  
skłoni wygięte. Od strony zachodniej i p. d.  
przebiega do Taki podniebny i p. t.  
i wsch. do strumienia. (boki kopca  
dobrej darni strumienia). Pasma  
to w kierunku miejscem jest rowiane  
długie cienkie podług podługne kakti-  
nowate ujęte wzdłuż wydeńki, prze-  
warne wielkich rowianach.  
W kierunku p. d. koniec wyskie wale  
strony b. Tądzie rowianach dość długi  
wydnie, przypięty od str. zach. p. d.  
i p. d. wsch. do Taki wsch. Wzdłuż  
rowianach jest p. t. wiaty zach.  
p. t. zach. chłoci drutami wiaty  
wsch. jest widoczne b. dobre. Pasma  
rowianach wznosi się dość wysoko nad  
poziomym gruntem, z boku wystaje od  
strony p. d. wsch. + p. d., 7 p. d. zach i zach  
z g. strony w kątach nanieńcia p. d.  
p. t. wiaty. Na powierzchni występuje  
kawałki kruszcu Hapseria i innych

dawny; romanym dawa  
ra to brak jest skupie  
nady i tetny. Później  
i tymże muzykał wygł.  
później masy rbiła matki  
cytło rabatowony mier-  
komin ielara. Broukowie  
nawośt b. mato. Pod  
wygladem archeolog. charakter  
niektóre tej cyty, jama  
planetykale i mpa  
mipawny wyry; wydemek  
jednakowy. Później  
to walciny tenki, i z lo,  
cytli one aantoniein jedny  
malkiey stancowitka  
na terenie kłdny  
był mój intwato  
kółka pracowni ewentualne  
czerwony zielni b  
mikroobserwator.

Na jedni i wydemek matante  
Tajem uhan miematepi troche  
am kłdnyony niadobrze  
troj kłdnyoy  
Zobowatem przy miemre rachod

R. L.

Lachy miętkie Madriely " 9. VII. 1921  
" 11. w. Goudemki gm. p. Mahorki

W polskim kolonii Napiórkowskiej  
przy drodze polnej, na Terakach między  
dwoma przetrzeńmi lotnymi piasków  
całkow. Wydma wiodła porażką  
kroski, jatożen, losny, brzo, oraz cześć  
wz. traw, znacznie większą część wydm  
jest całkowicie rowien. Poziocłona  
nie rowna, paprochobrota, popneryman  
podtrawieni koblinaimi. Wzicie  
nad poziomem Tule około 3-4 mtr.  
(poziom koblina znacznie niższy).

Wydma tworzą piasek wyjątkowo  
super drobny b. sypki. Na poziomie  
stapienia rudy dość liane, oraz wapienie  
i typosy mietki. Dwie liane brzo  
porobijane, niektóre - paprochane, by  
nie kalymowane. Czerwka ułamek  
całkow. białej, mi. nierowne oraz  
baltycha b. piłku. 1 okar drium  
wzajem. balt. podwarowidzig; Wydm  
kret. <sup>b. liane</sup> Jednostole - wyjątkowo  
drobny, narydia m. kobl. i adp.  
Kt. zbreratem przy niektóre rached.

x) Na potudnie od Kawałku I.



"Lactis Mithri Martielce"  
"od. Gwardianki p. Mahowki"  
Dob. Lo. III stan. 9. VII. 1921

Na ptd. woch. od stan. II go  
podturine pasmo psanoyte  
cotkonicie roudane.  
Kicuneh pasmo zach. woch.  
pnytyha ano do wydm st. II go  
w cywi zachodniy, jak roudny  
od by' obony do Takh guskyha  
Roudnyte do <sup>od wydm p. noc.</sup> me p. t. woznie is  
dosc wywolie pasmo psanoyte  
zalezione. Charakter st. III go  
mm. w. Laki sam jak II go.  
Miatki bancha jany, piasech, wyty-  
pays w wydm, i lody, skupiny  
nuty masowo, <sup>zobacz</sup> oratnutki zabanna  
mays na nars lub ter' mi' urba-  
mi relant, Kdaje ra

