

Archiv-Mat. I. M... G. L. B. ...

Handwritten signature and date, possibly 'G. G. B. 1909'.

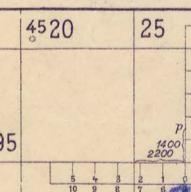
Zeichenerklärung

- Reiche und Landesgrenze
Regierungsbezirkegrenze
Berggrenze
Küstenlinie

- Kirche mit Turm
Kloster
Kloster ohne Turm
Klosterkirche

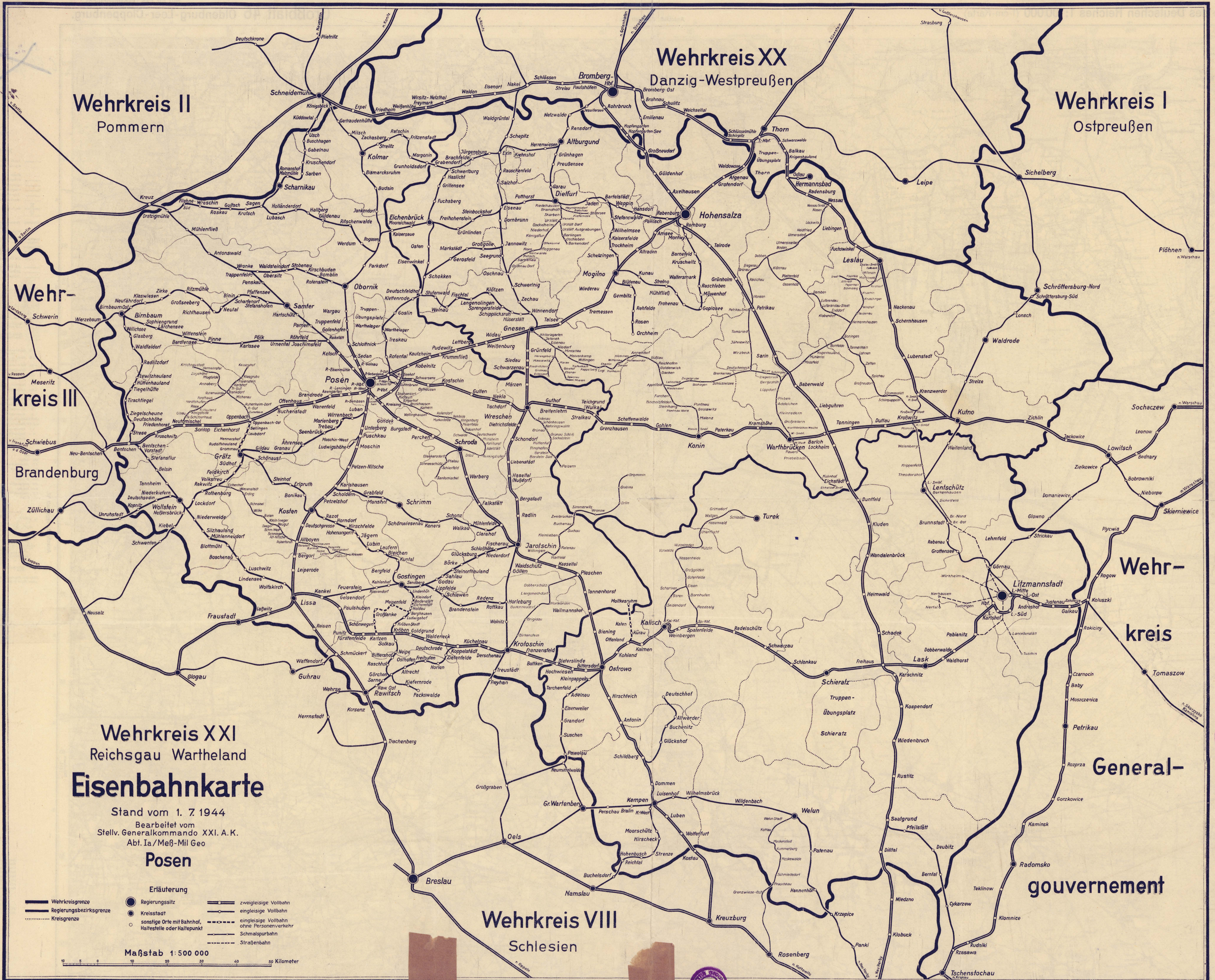
- St. Peter
St. Pauli
St. Marien

Planzeiger:



Zum Ablesen ist die neuangegebene Maßstablinie... Die Höhen sind nach dem Meeresniveau...





Wehrkreis II
Pommern

Wehrkreis XX
Danzig-Westpreußen

Wehrkreis I
Ostpreußen

Wehr-
kreis III
Brandenburg

Wehrkreis XXI
Reichsgau Wartheland
Eisenbahnkarte


Stand vom 1. 7. 1944
Bearbeitet vom
Stell. Generalkommando XXI. A. K.
Abt. Ia/Meß-Mil Geo

Posen

Erläuterung

- Wehrkreisgrenze
- Regierungsbereichsgrenze
- Kreisgrenze
- Regierungssitz
- Kreisstadt
- sonstige Orte mit Bahnhof, Haltestelle oder Haltepunkt
- == zweigleisige Vollbahn
- eingleisige Vollbahn
- eingleisige Vollbahn ohne Personenverkehr
- Schmalspurbahn
- Straßenbahn

Maßstab 1:500 000



Wehrkreis VIII
Schlesien

Wehr-
kreis
General-
gouvernement

