Zbiory Kart i Archiwum
Teczka Nr 817
L. p. 325 a
Zarz. Topogr. Sztabu Gł.

PAN C. 187/343

Karte des Deutschen Reiches 1:100000 (1-cm-Karte)

325 Schrimm

## Zeichenerklärung:

- Reichs und Landesgrenze
- Regierungsbezirksgrenze
- Kreisgrenze
- Truppenübungsplatzgrenze
- mehrgleisige / eingleisige — Vollspurige Haupt- u. Nebenbahn
- Vollspurige nebenbahnähnliche Kleinbahn
- Schmalspurige Neben- u. Kleinbahn
- Straßen- u. Wirtschaftsbahn
- 12 Reichsstraße, ausgebaut
- 12 „ noch nicht ausgebaut
- Reichsautobahn
- Größere Steigungen
- I A. Straße etwa 5,5 m Mindestnutzbreite, mit gutem Unterbau, für Lastkraftwagen zu jeder Jahreszeit unbedingt brauchbar
- I B. Straße weniger fest, etwa 4 m Mindestnutzbreite, für Lastkraftwagen nur bedingt brauchbar
- II A. Unterhaltener Fahrweg, für Personenkraftwagen jederzeit brauchbar
- II B. Unterhaltener Fahrweg, wie vor, nicht jederzeit brauchbar
- III. Feld- und Waldweg
- IV. Fußweg
- Neue Straße. Eintragung ohne Gewähr!

Breite nicht befahrbare Forstwirtschaftsgrenzen — Laub- Nadel- Mischwald

Buschwerk, Gestrüpp und Weidenanpflanzung

Heide, Ödland u. trockenes Moor mit einzeln. Bäumen

Bruch, Sumpf, nasses Moor mit Torfstich

Wiese und Weide mit Büschen

Sand oder Kies

Hopfenanpflanzung

Weingarten

- Kirche mit Doppelturm (weit sichtbar)
- Kirche mit einem Turm (weit sichtbar)
- (Kp.) Kirche ohne Turm, Kapelle
- Einzelgrab, Feldkreuz
- Friedhof für Christen
- „ Nichtchristen
- Denkmal
- 1813 Schlachtfeld
- R. Ruine
- T.W.R.T. Turm, Warte, Römerturm
- Schornstein, weit sichtbar
- Windmühle (weit sichtbar)
- Wassermühle
- F.A.O.F.A. Oberförsterei (Forstamt)
- F.W.W. Försterei, Waldwärter
- Hervorragende Bäume
- Bergwerk im Betrieb, verlassen
- Kalkofen — Teerofen
- Windmotor — Hbl. Höhle
- Punktstelle
- Punktturm (über 60 m hoch)
- Nivellements Punkt
- Damm, Deich
- Landwehr, Ringwall
- Hüngr. Hünengräber, Grabhügel
- Terrasse, Steilrand
- Steinbruch, Grube
- Fels
- Mauer
- Zaun
- Wall mit Hecke
- Grenzgraben, Grenzwall
- Steinriegel
- S.W. Sägewerk
- Schl. Schloß
- Sp.Pl. Sportplatz
- Vw. Vorwerk
- W.F. Wagenfähre
- Whs. Wirtshaus
- Zgl. Ziegelei
- Gradierwerk, Saline
- Unsicherer Boden
- N.S.G. Naturschutzgebiet
- Luftf. Luftfahrtfeuer: freistehend u. auf Haus

| | | | | | |
|---|---|---|---|---|---|
| | | Hbf. | Hauptbahnhof | | |
| A. | Alp | Hp. | Haltepunkt | S.W. | Sägewerk |
| Abl. | Ablage | Hs. | Haus | Schl. | Schloß |
| A.T. | Aussichtsturm | H. | Hütte | Sp.Pl. | Sportplatz |
| B.A. | Badeanstalt | Jg.Hb. | Jugendherberge | Vw. | Vorwerk |
| Bhf. | Bahnhof | Klbhf. | Kleinbahnhof | W.F. | Wagenfähre |
| Brn. | Brennerei | Kr. | Krug | | |
| D.W. | Damnwärter | Pav. | Pavillon | Whs. | Wirtshaus |
| Dom. | Domäne | P.F. | Personenfähre | Zgl. | Ziegelei |
| E.F. | Eisenbahnfähre | Röm. Nied. E.N. | Römische Niederlassung | | |
| Fbr. | Fabrik | | | | |

Rückwärts liegende Zahlen im Meere geben Tiefen in Metern an.

Die Böschungen werden in Bergstrichen von 1° - 5° nach Müffling schem. über 5° nach Lehmann schem. System dargestellt, im Hochgebirge kommen außerdem Höhenlinien in Stufen von 100 m zur Anwendung.
In der Buntausgabe geben die Höhenlinien Stufen von 50 m an.
Die Zahlen geben die Höhen über Normal-Null in Metern an.

254

397, 358

Planzeiger:

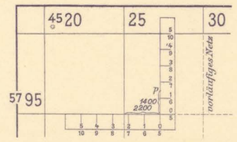


Zum Ablesen ist die waagrechte Teilung so an, eine waagrechte Gitterlinie zu legen, daß die senkrechte Teilung den zu bezeichnenden Kartenpunkt berührt. Dann ist an der waagerechten Teilung bei der nächsten linken senkrechten Gitterlinie der „Rechts"-Wert und an der senkrechten Teilung der „Hoch"-Wert abzulesen. Der Rechtswert ist stets zuerst zu nennen. Die Punktangabe erfolgt in Metern. Nicht ablesbare Werte sind bis zur Angabe des vollen Meters durch Nullen zu ersetzen.

Beispiel: Punkt p liegt in Metern:
„Rechts" 45/25000 + 2200 = 45/27200 = (kurz:) 27200
„Hoch" 57/95000 + 1400 = 57/96400 = (kurz:) 96400

○ Kennziffer des Meridianstreifens.
Die Seitenlängen der Quadrate des Gitters betragen 5 km.
Das Netz mit gerissenen Linien gilt nur als Meldegitter.




Planzeiger 1:100000

Die vorwärtsliegenden Zahlen geben die Höhen über Normal-Null in Metern an.

Politische Grenzen

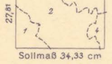


Sollmaß 34,33 cm

**Reichsgau Wartheland:**

1 Kreis Kosten
2 „ Schrimm
3 „ Schroda
4 „ Jarotschin
} Reg. Bez. Posen

1:100000 (1 cm der Karte 1 km der Natur)

1000 500 0 1000 2000 3000 4000 5000 6000 7000 8000 9000 10000 Meter
1000 500 0 1000 2000 3000 4000 5000 6000 7000 8000 9000 10000 Schritte — 10 Kilometer

Herausgegeben von der Preußischen Landesaufnahme 1892
Reichsamt für Landesaufnahme, Ausgabe 1941
Berichtigt — Letzte Nachträge nach poln. Material 34

Nachdruck und Vervielfältigung jeder Art, auch einzelner Teile, sowie die Anfertigung von Vergrößerungen oder Verkleinerungen sind verboten und werden gerichtlich auf Grund des Urheberschutzgesetzes verfolgt.

4. JUL. 1941